


الموسوعة الجغرافية للوطن العربي



دار الجليل
بيروت

إعداد
بين شربل



الموسوعة الجغرافية
للوطن العربي

الموسوعة الجغرافية للوطن العربي

إعداد
المهندس كمال موريس شربل

الهيئة العامة لكتبة الأسكندرية
رقم التصفح 330.917.492.703
رقم التسجيل 191

دار الجليل
بيروت

جميع الحقوق محفوظة لدار الجليل

الطبعة الأولى

١٤١٨هـ - ١٩٩٨م

المقدمة

لعلّ من أهمّ ضرورات الحياة الثقافية في هذا العصر الذي نعيشه معرفة ما يحيط بنا سواءً من الناحية الجغرافيّة البشريّة، أو من الناحية الجغرافيّة الاقتصادية، أو من الناحية المناخيّة، أو غيرها. وإذا كان الأمر كذلك بالنسبة إلى كرتنا الأرضيّة عامّة، فإنّ الأمر يأخذ منحى خاصاً ومهمّاً للغاية بالنسبة إلى عالمنا العربيّ، هذا العالم الذي ترتبط دوله فيما بينها أشدّ الارتباط حتى لتكاد تؤلّف وحدة سياسيّة متكاملة.

والمعرفة الجغرافية من ضرورات الحياة الراهنة، وخاصةً في المجال الاقتصاديّ، وذلك لكي نستطيع مقارنة مداخيلنا ومنتوجاتنا الاقتصاديّة بمنتوجات العالم المتمدّن، ثمّ نسعى إلى تحسين هذه المنتوجات.

هذا من ناحية، أمّا من ناحية أخرى، فقد رأينا أنّ الترتيب القاموسي الألفبائيّ لمواد كتاب ككتابنا هذا يساعد كثيرًا في الاستفادة منه، ويسهّل عمل الباحث في الوقوف على ما يريد الوقوف عليه من دول، أو أنهار، أو مواد اقتصاديّة، أو غير ذلك.

وعليه، جاء قاموسنا الجغرافيّ هذا آمليّن أن يسدّ ثغرة في بناء تصانيفنا العلميّة، وأن يستفيد منه القارئ العربيّ، خاصّةً أننا استندنا إلى أحدث الإحصاءات، وأدق الكتب الجغرافية العلميّة. والله الموفق والمعين.

المؤلف

باب الألف

إب

مدينة يمنية تقع جنوب يريم وشمال تعز، على الطريق الرئيسي الممتد من صنعاء شمالاً إلى تعز جنوباً. تكثر فيها مزارع لإنتاج البنّ والحبوب. تعلو عن سطح البحر ٢٠٥٠ مترًا عند سفح جبل عال. يبلغ عدد سكانها نحو ٧٠ ألف نسمة. مركز محافظة، ومن الأفضية التي تتبعها قضاء يريم وقعدة، وذو سفال.

الأبقار

الأبقار في الدول العربية

١٣٦٠٠٠	عُمان	٢٩٠٠٠	الأردن
٣٥٧٠٠٠	فلسطين	٤٨٠٠٠	الإمارات العربية المتحدة
٨٠٠٠	قطر	٦٠٠٠	البحرين
٢٩٠٠٠	الكويت	٦١٤٠٠٠	تونس
٥٥٠٠٠	لبنان	١٤١٠٠٠٠	الجزائر
٢٤٠٠٠٠	ليبيا	٧٢٠٠٠	جيبوتي
١٩٥٠٠٠٠	مصر	٢٢٦٠٠٠٠٠	السودان
٣٥٠٠٠٠٠	المغرب	٧٥٦٠٠٠	سوريا
١٢٦٠٠٠٠	موريتانيا	٥٢٠٠٠٠٠	الصومال
١١٧٩٠٠٠	اليمن	١٦٥٠٠٠٠	العراق
		٢٥٠٠٠٠	المملكة العربية السعودية

الإبل في البلاد العربيّة

١- إنتشار الإبل (الجمال) في البلدان العربيّة

إذا ألقينا نظرة شاملة على توزيع الإبل في المنطقة العربيّة نجد تفاوتاً ملحوظاً فيما بينها، ويعود ذلك إلى عدة أسباب أهمها:

- اتّساع الصحارى في بلد عربيّ دون غيره.
 - تباين في وجهات النظر حول الاهتمام بهذه الثروة الحيوانيّة.
 - تقبّل شعوب دون أخرى لهذا النوع من الحيوانات والرغبة في منتجاتها.
- نتيجة لهذه الأسباب الواضحة، نجد أن الصومال تحتلّ المركز الأوّل في تربية الإبل، إذ وصلت نسبة تربية الإبل فيها إلى ٥٢٪ من مجموع تعداد الإبل في البلدان العربيّة، أي ما يقارب ٥،٤ مليون رأس، أمّا أقلّ البلدان التي لا تربي فهي كلّ من لبنان والبحرين، حيث تبلغ النسبة في كل منها ٠،٠١٪ من مجموع الإبل في البلدان العربيّة، أي لا يتجاوز العدد الألف رأس في كلّ بلد منهما.

والجدول التالي يوضح نسبة توزيع الجمال في البلدان العربيّة في مطلع الثمانينات.

اسم الدولة	النسبة المئوية من مجموع الإبل	العدد
الصومال	٥٢٪	٥٤٠٠٠٠٠
السودان	٢٨٪	٢٩٠٤٠٠٠
موريتانيا	٦٦٩٪	٧٣٤٠٠٠
العراق	٢٠٢٪	٢٤٥٠٠٠
تونس	١٠٩٪	٢٠٢٢٠٠
المغرب	١٠٩٪	٢٠٢٢٠٠
الجزائر	١٠٤٪	١٤٩٠٠٠
السعوديّة	١٠٤٪	١١٠٧٠٠
اليمن الشمالي	١٠١٪	١٠٧٥٠٠

٢- أهمية الجمال من الناحية الاقتصادية

للإبل أهمية بالغة من الناحية الاقتصادية في المنطقة العربية، أضف الى ذلك، يبلغ إنتاج اللحوم في المناطق العربية من الإبل ١٥,٥٪ من مجموع الوحدات الحيوانية، هذا عدا إنتاج الحليب والوبر والجلود التي تشكل كلها مورداً هاماً للاقتصاد العربي.

تتوزع الأهمية النسبية لمنتجات الإبل بالنسبة لمنتجات الغذاء الأخرى، ويوضح ذلك الجدول التالي:

الإنتاج	نسبة الإنتاج
لحوم	١٨,٨٪
حليب	٢٣,٦٪
وبر	٩,١٪
جلود	٨,٢٪

وتجدر الإشارة إلى أن ٥٢٪ من مجموع المنتجات في الصومال. و ٢٨٪ في السودان حيث نجد أن الصومال تحتل المرتبة الأولى في تربية الإبل، والسودان المرتبة الثانية، هذه الثروة الحيوانية نشأت في الجزيرة العربية منذ العصور الجاهلية. أما أهمية كل دولة من الدول العربية فنجدها عبر قراءتنا لهذه الجداول:

إنتاج حليب الإبل		إنتاج لحوم الإبل	
اسم الدولة	النسبة من الإنتاج للدولة	اسم الدولة	النسبة من الإنتاج للدولة
الصومال	٣٢,٥٪	الصومال	٦٠٪
موريتانيا	١٥,٧٪	الإمارات العربية المتحدة	٥٧,٤٪
السودان	١٠,٢٪	موريتانيا	٥٣,٣٪
العراق	٩,١٪	السودان	٣٨,٢٪
تونس	٦,٤٪	ليبيا	٢٦,٦٪

إنّ مجرد إلقاء نظرة على هذين الجدولين يتبيّن لنا مدى أهميّة تربية الإبل والثروة الحيوانيّة التي تقدمها في كل البلدان التي تهتمّ بهذا الإنتاج الحيواني :

		انتاج الجلود	
اسم الدولة	النسبة من الإنتاج للدولة	اسم الدولة	النسبة من الإنتاج للدولة
الصومال	٪٣٥،٢	الصومال	-
موريتانيا	٪٢٢،٨	السودان	٪١٧،٥٦
السودان	٪١٢،٦	الكويت	٪٢،٨٥
الإمارات	٪٩،٥	تونس	٪٣،٣٠
جيبوتي	٪٧،٤	مصر	٪٢،٦

من الملاحظ بوضوح رغم كلّ التباين الحاصل في عدد السكان في البلدان، أو في كبر المساحات، فقد بقيت الصومال في مقدّمة الدول العربيّة المنتجة للإبل؛ وعبر الصناعات التي تنتج عن ذلك إنّ في اللحوم، أو الحليب، أو الجلود، أو الأصواف...

٣- إنتاج لحوم الإبل والغاية منها

تدخل تجارة الإبل ضمن صناعة اللحوم واستهلاكها أو تصديرها، وهي تجارة رائجة في البلدان التي تصنع المواد الغذائيّة، ويكون انتشارها حتمًا في كلّ من الصومال والسودان وموريتانيا كإنتاج وتصدير، وفي كلّ من السعودية ومصر وليبيا كاستهلاك واستيراد.

أمّا على الصعيد العالمي والمنظّمات العلمية التي تبحث عن مصادر للبروتين، فقد أدخلت تربية الإبل هدفًا واضحًا وسهلاً في هذا الإطار، وذلك من أجل دعم الاقتصاد الوطنيّ في كلّ بلد.

يختلف معدّل النموّ عند الجمال بين منطقة وأخرى، ومن ثمّ تتفاوت الأوزان. لكن متوسّط وزن الرأس الواحد يتراوح بين ٤٥٠ و ٥٠٠ كلف، وهو الوزن العاديّ المقبول، إذ قد تؤدّي التغذية الجيدة إلى الحصول على أوزان

أكثر قد تصل إلى ٦٠٠ كلغ . بينما يؤدي النقص في التغذية إلى الإقلال من نمو الحيوان، وبالتالي النقص في الوزن، فيصل وزن بعضها الى ٣٠٠ أو ٢٠٠ كلغ وربما أقل .

من ناحية أخرى نجد أنّ الإبل الصالحة للذبح، واستهلاك لحومها، يجب ذبحها في حدود عمر ٤ سنوات، ذلك لأنّ اللحوم تزداد قساوة مع ازدياد العمر، وقد يكون من الأفضل ذبحها في عمر ٣ سنوات حيث يكون متوسط وزنها ٣٠٠ كلغ، ويكون لحمها سلسًا، طريًا بعيدًا عن كلّ المشاكل إنّ من الضرر، أم من الجودة؛ من هذه الناحية لا تختلف لحوم الإبل في عمر ٨ - ١٠ أشهر جودة عن لحوم العجول الصغيرة، أو صغار الأغنام، أو الماعز . . . من أهميّة استخدام لحوم الإبل، وضرورة إنتاجها، ما بلغت نسبة إنتاج اللحوم في المنطقة ١٨،٨٪ من مجمل إنتاج اللحوم، وقد توزّعت النسب الباقية على باقي حيوانات الغذاء، وقد بلغ إنتاج اللحوم الكلي في ١٩٨٢ نحو ٦٤٤،١٥ ألف طن متري، بينما بلغ إنتاج اللحوم من الإبل فقط ١٢١،١ ألف طن متري .

هكذا بلغت الصومال الدرجة الأولى في إنتاج هذه اللحوم، إذ أنتجت ٦٣،٦ ألف طن متري، أي ما يعادل ٣٢،٥٪ من مجمل إنتاج اللحوم في الصومال، كما أنّه يمثل ٥٢،٢٪ من مجمل إنتاج لحوم الإبل في البلدان العربيّة كافة .

وبلغت السودان المرتبة الثانية بعد الصومال، إذ بلغ إنتاج لحوم الإبل فيها نحو ٣٤ الف طن متري، أي بمعدّل ١٠،٢٪ من مجمل إنتاج اللحوم في السودان، كما أنّه يمثل من ناحية أخرى ٢٨،١٪ من مجمل إنتاج لحوم الإبل في البلدان العربيّة .

أما أدنى معدّل إنتاج للحوم الإبل فهو في الكويت حيث بلغ ١ . الف طن متري، بينما يندم ذلك في كلّ من لبنان والبحرين وقطر . . .

ففي كل سنة ينسحب من كل قطيع نحو ٦٪ من مجموع رؤوسه، وقد بلغ متوسط وزن الذبيحة الواحدة ١٩٥ كلغ، أي ان متوسط نسبة التصافي في

الإبل تكون ٤٩،٤٪ إذ تبلغ عند الذكور ٥١،٤٪ بينما تبلغ عند الإناث نحو ٤٧،٤٪ من الوزن الحيّ.

٤- إنتاج حليب الإبل ومشتقاته

إن أفضل أنواع البقر تدرّ الحليب لمدة شهرين أو ثلاثة أشهر بعد الوضع بشكل غزير، ومن ثمّ ينضب تدريجياً خلال الأشهر التالية، بينما نجد أنّ الناقة تدرّ الحليب مدة عشرة أشهر كاملة على الأقلّ.

كما أنّ المختبرات العلميّة أفادت من ناحية أخرى، أنّ حليب الإبل يحتوي على أنزيمات خاصّة بها، تساهم مساهمة فعّالة في القضاء على العديد من الأمراض كاليرقان، واضطراب الكلى والمسالك البوليّة، وأمراض الطحال، وضيق التنفّس والسّلّ . . .

وقد ذكر البعض أنّ حليب الناقة يطيل العمر، ويساهم بشكل فعّال في تقوية النشاط الجنسيّ عند الإنسان، فمن عادات سكان إثيوبيا أن يتناولوا حليب النوق في الأسابيع التي تسبق الزواج وخلالها.

تتحمّل الإبل ظروف البيئة القاسية خاصة في المناطق الجافة أو شبه الجافة، وضمن كلّ ذلك تستطيع أن تتكاثر وتنمو، وتنتج تحت هذه الظروف، بحيث إنّها تستطيع أن تحوّل الموادّ الغذائيّة التي تأكلها إلى منتجات غذائيّة واقتصاديّة، يمكن الاستفادة منها خاصة في إنتاج الحليب.

يختلف إنتاج الحليب بين منطقة وأخرى عند النوق، فقد يكون الحلب مرّة واحدة في النهار في منطقة الجزيرة العربيّة، ويصل إلى ٦ مرات يوميّاً في منطقة القرن الأفريقيّ.

يمتدّ موسم الحليب من عشرة إلى ستة عشر شهراً، ويعود ذلك الى عدّة عوامل، أهمها طول الفترة بين الولادة والحمل الثاني حيث يقلّ الإنتاج، أو قد ينعدم إذا حملت الناقة بعد الولادة بثلاثة أشهر. أمّا في حال كان الحمل التالي بعد سنة من الولادة فإنّ موسم الحليب يمتدّ إلى ١٨ شهراً تقريباً.

ولا ننس ما للمرعى من تأثير على طول موسم الحليب، فإنّ الحالة الغذائيّة

والصحية للحيوان تلعب دوراً أساسياً في طول المدة، وفي الكمية الحاصلة. فقد يراوح إنتاج الحليب بين ١٠ - ١٥ كلغ عند بداية الموسم، ويتناقص تدريجياً بعد الشهر الثامن... ومن العوامل التي تؤثر في إنتاج الحليب نذكر: العوامل الوراثية، ونوع الحيوان، وضع المرعى، وعدد مرات الحلب، كما أنه يتأثر بشكل مباشر بالمجهود الذي يبذله من حمل أثقال، أو السير مسافات طويلة...

فقد حُسبت كمية إنتاج الحليب للناقة الواحدة في السنة الواحدة، فكانت أعلى نسبة لها في الإنتاج قد سُجّلت في ليبيا، إذ بلغت ٢٧٩٠ كلغ، بينما سُجّلت أقل نسبة في إبل الصحراء الكبرى، فكانت ١٢٠٦ كلغ. وقد حُسبت هذه الكميات من الإنتاج على أساس ٣٠٥ أيام من السنة.

تجدر الإشارة إلى أن وجود المولود بقربها يسهل عملية الحلب، إذ إنّ الناقة تمتنع عن إعطاء الحليب إذا لم يكن صغيرها موجوداً، وهو الذي يبدأ بالرضاعة حيث يستهلك نصف محتويات الضرع تقريباً، ثم يحلب النصف الآخر، ويستعمل للاستهلاك البشري في المواد الغذائية.

جدول يوضح المعدلات السنوية للناقة الواحدة في بعض البلدان العربية:

اسم الدولة	إنتاج يومي (كلغ)	متوسط طول موسم الحلب (بالشهر)	الإنتاج السنوي المعدل (كلغ/ ٣٠٥ أيام)
تونس	٤	١٢	١٢٢٠
ليبيا	٩	١٢,٥	٢٧٩٠
مصر	٤	١٤	١٢٢٠
الصحراء الكبرى	٤	١٢	١٢٠٦
السودان	٨	١١	١٧٣٠
الصومال	٥	١٣	١٥٢٥
الكويت	٦	١٣	١٦٣٠

بلغ إنتاج حليب النوق في البلدان العربيّة ٦،٣٣٪ من مجمل إنتاج الحليب (بشكل عام ومن كل أنواع الحيوانات المنتجة) وقد رأينا كيف تتوزّع هذه النسبة في كلّ بلد عربيّ في جداول سابقة.

تحسب كمّيّات الحليب من الإبل التي يمتدّ موسم حلبها إلى ١٢ شهرًا، ومتوسط الإنتاج هو ١٨٠٠ كلغ سنويًا للناقة الواحدة. ويستبعد نصف الإنتاج الذي يستهلك للرضاعة، بينما نصف الإنتاج الآخر يستهلك بشريًا... علمًا بأنّ ثلث الإناث البالغة فقط تستطيع أن تنتج حليبًا سنويًا.

٥- وبر الإبل

يتواجد الوبر عادة على رقبة الإبل وأكتافها، ولا يغطّي كامل الجسم. يمتاز هذا الوبر بخفّة الوزن، حيث يبلغ معدّل وزن الجزء ١٣،١ كلغ، إذ إنّ وزنها يراوح عادة بين ٩،٠ - ٣٦،١ كلغ للجزّة الواحدة. هذا في حالة الإبل ذات السنّ الواحد التي تعيش في البلدان العربيّة، أمّا في حالة الإبل ذات السنّين فقد يصل وزن الجزء فيها إلى ٥ كلغ حيث إنّ هذه الإبل تعيش في المناطق الباردة، وتحتاج إلى وبر أكثر كثافة حتى تؤمّن الدفء وإمكانية الاستمرار.

يمتاز وبر الإبل بقلّة توصيله للحرارة حيث يستعمل في صنع العباءات، كما يستعمل في صناعة الخيام للبدو إذ يكون عندها إمكانية على منع الحرارة والبرد في آن واحد، أضف إلى ذلك المتانة التي يتحلّى بها الوبر واللون الطبيعيّ. يكون وبر الإبل ذا نوعيّة جيّدة في الحيوان الصغير وحتى عمر سنتين، وذلك لأنّ وجود الوبر الناعم فيه بغزارة في هذا العمر يكون شديدًا. وبعد ذلك يبدأ بالتراجع نوعيًا وجودة، لأنّ الوبر الخشن يظهر مع تقدم العمر.

أما من ناحية أهميّة وبر الإبل، فقد بلغت نسبة إنتاج الصوف العربيّ ١١،٩٪، وقد تصل هذه النسبة في بعض البلدان إلى ١٠٠٪، حيث تكون فيها الإبل هي المصدر الوحيد للصوف، نظرًا لعدم وجود أغنام منتجة، أو تلك التي لها شعر خشن، ولا تصلح من ناحية الانتاج والتسويق، وصناعة الملابس الناعمة.

٦- إنتاج الجلود

تمتاز جلود الإبل بأهميّة اقتصادية عالية؛ فهي تشكّل نسبة ٨٪ من الوزن الحيّ للإبل. بلغ مجموع إنتاج جلود الإبل في البلدان العربيّة ١٩٨٧٠ طنًا مترّيًا أي بمعدّل ٨,٣٪ من المجموع العربيّ لإنتاج مختلف أنواع الجلود.

تحتلّ الصومال المرتبة الأولى حتمًا في إنتاج جلود الإبل، فقد وصلت إلى ١٠٣٦٨ طنًا مترّيًا أي ما يعادل ٣٥,١٨٪ من مجمل إنتاج الجلود في الصومال، كما يمثل ٥٢,١٨٪ من مجمل الإنتاج العربيّ لهذا الصنف.

يأتي السودان في المرتبة الثانية في إنتاج هذه الجلود حيث يبلغ ٥٥٧٩ طنًا مترّيًا، أي بمعدّل ١٢,٦١٪ من مجمل إنتاج الجلود في السودان، وتبلغ هذه النسبة مقدار ٢٨,٠٦ من مجمل الإنتاج العربي لجلود الإبل.

تأتي موريتانيا في المرتبة الثالثة في إنتاج جلود الإبل، إذ بلغ إنتاجها ١٣٧٩ طنًا مترّيًا، أي بمعدّل ٢٢,٨٢٪ من مجمل إنتاج الجلود في موريتانيا، وبنسبة ٦,٩٤٪ من مجمل الإنتاج العربي لهذا الصنف.

يبلغ متوسط وزن جلد الحيوان الواحد من الإبل نحو ٣٢ كيلوغرامًا بعد استبعاد نحو ٦٪ من القطيع، لأسباب مَرَضِيَّة وغيرها.

جدول توزيع الجمال في الدول العربيّة (إحصائيات ١٩٩٢)

الأردن	١٥٠٠٠	عُمان	٨٣٠٠٠
الإمارات العربيّة المتّحدة	١٠٠٠٠٠	فلسطين	١٠٠٠٠
البحرين	١٠٠٠	قطر	٢٢٠٠٠
تونس	١٨٥٠٠٠	الكويت	٨٠٠٠
الجزائر	١٣٥٠٠٠	لبنان	-
جيبوتي	٥٨٠٠٠	ليبيا	١٩٠٠٠٠
السودان	٢٩٠٠٠٠٠	مصر	٧٧٠٠٠
سوريا	٥٠٠٠	المغرب	٤٣٠٠٠

الصومال	٦٧٠٠٠٠٠٠	موريتانيا	٨١٠٠٠٠
العراق	٥٨٠٠٠	اليمن	١٤٤٠٠٠
المملكة العربية السعودية	٤٠٥٠٠٠		

أبها

مدينة سعودية تقع على السفوح الغربية لجبال عسير، ترتفع عن سطح البحر ٢٣٧٥ مترًا، مركز إقليم عسير. يبلغ عدد سكانها نحو ١٢٥ ألف نسمة. تمتاز بمناظرها الجميلة، وجبالها الشاهقة، وتروج فيها زراعة وتجارة التمور. يزرع فيها القطن، والبنّ، والموز، والمانغا، والأناس...
فيها مطار صغير وعدد من المعاهد الدراسية، وبعض المرافق الحيوية، والمصانع التي تنتج السلع التقليدية، والمواد الغذائية.
من أجمل ما فيها السدّ المائي، الذي يحصر ويجمع مياه الأمطار، والسيول، وبقرها غابات جميلة من أشجار العرعر...

أبو ظبي

هي عاصمة الإمارات العربية المتحدة، كما أنّها العاصمة الإدارية للدولة. تطلّ على ساحل الخليج العربي، وفيها سوق حرّة مهمة. وفيها مطار دولي متطور، ومرفأ يستقبل السفن من سائر البلدان. أبو ظبي اليوم مركز تجاري هام، يضمّ العديد من المتاجر والمصارف والشركات، والفنادق، وناطحات السحاب، وملاعب رياضية ضخمة، وفيها العديد من الصناعات البتروكيميائية، ومصانع تكرير النفط. يبلغ عدد سكانها ٢٤٢٩٧٥ نسمة.
كود هاتف المدينة: ٢؛ كود هاتف دولة الامارات العربية المتحدة ٩٧١.

أبو كمال

مدينة سورية حدودية، يمرّ بها نهر الفرات، ويغادر بعدها الأراضي السورية إلى الأراضي العراقية. كذلك يمرّ بها خط أنابيب النفط العراقي الآتي من

كركوك باتجاه طرطوس على الساحل السوري، وهي مركز قضاء في محافظة دير الزور.

أبو نخالة

مدينة قطريّة تقع على الطريق الرئيسيّ الممتدّ من الدّوحة إلى عين حماد. مدينة داخلية صغيرة. فيها عيون ماء عذبة، وتكثر فيها واحات النخيل.

الأبيض

مدينة سودانيّة مركز مديرية كردفان تشتهر بسوقها الزراعيّة، وبتصديرها لمادة الصمغ، التي تعتبر من أكبر الأسواق العربيّة المصدّرة لهذا الإنتاج.

الأثراك

انظر: الأجناس البشريّة في الدول العربيّة.

الإجاص

الإجاص كالتفّاح من أشجار الأقاليم المعتدلة الباردة، ولا تناسبه التربة الرطبة، ولا الشديدة الجفاف، وقلّما ينمو في التربة الكلسيّة.

ولا يزيد إنتاج الوطن العربيّ على ٢٠ ألف طن سنويّاً، تنتجها مصر، ولبنان، والجزائر وسوريا.

أمّا مصر فقد توسّعت زراعة الإجاص فيها في الآونة الأخيرة حتى أصبح إنتاجها يكفي حاجة السّوق كما تحسّنت أصنافه.

وأما في لبنان فيُزرع في مناطق زراعة التفّاح، ويزيد الإنتاج عن حاجة الاستهلاك المحليّ، فيصدّر الفائض إلى الأقطار العربيّة وخاصّة المملكة العربيّة السعوديّة والكويت.

أمّا سوريا ففيها حوالي نصف مليون شجرة إجاص، تنتج سنويّاً نحو ألفي طن، وتكثر زراعته في وادي الزبداني وغوطة دمشق.

أجدابية

مدينة لبيبة تقع على ساحل البحر الأبيض المتوسط في خليج سرت، وهي مركز محافظة الخليج. تمرّ بها الطريق الرئيسيّة الآتية من طرابلس غربًا، إلى بنغازي شرقًا.

تنشط فيها الزراعة، والتجارة، والصناعة، وبها أكثر من تجمع مائيّ. فيها ميناء تزدهر فيه حركة بحريّة ناشطة.

يبلغ عدد سكانها نحو ٤٠ ألف نسمة.

الاجدابية مدينة تاريخيّة قديمة، فتحها عمرو بن العاص عندما فتح برقة، وأسلم الكثير من أهلها البربر.

الأجناس البشريّة في الدول العربيّة

يشكّل العرب الأكثرية المطلقة في البلدان العربيّة. ويرى المؤرّخون أنّ الشعوب السامية التي تحدّرت من سام بن نوح هي: الأشوريون، والبابليون، والعبرانيون، والفينيقيون، والآراميون، والحبشانيون، والعرب. ويقال إنّ هذه الشعوب كانت تقطن أرضًا واحدة. ثمّ تكاثروا ففرّقوا وتشعّبوا. اتخذ العرب أرض الجزيرة موطنًا لهم يعيشون فيها بدوًا في الخيام أو حضراء في المدائن والقرى. وكان معظم البدو في الشمال، ومعظم الحضرة في الجنوب، ومنهم من عاش بأطراف العراق والشام.

وبعد ظهور الإسلام، تغيّرت أحوال العرب وعرفوا نهضة حضاريّة وثقافيّة واجتماعيّة، وأسّسوا دولة امتدّت أطرافها من بلاد الأندلس وحتى الهند.

في القرن الخامس عشر، انهارت هذه الدولة تحت وطأة الهجوم العثماني بعد العديد من الانقسامات.

خلال أربعة قرون، عاش العرب في ظلمة الجهل الذي أوقعهم فيه الاحتلال العثماني.

في منتصف القرن التاسع عشر، تفتّح الوعي العربي وبدأ عصر النهضة.

في أوائل القرن العشرين، ظهر النفط في جزيرة العرب وصحرائها، فتبدلت حياتهم تماماً. واستيقظ بدو الأمس ذات يوم، فإذا في أرضهم أهم ثروات العالم. هكذا دخلت شبه الجزيرة العربية، ومعها كل العرب في مرحلة جديدة أصبحت فيها هذه المنطقة محط أنظار الدول، ونقطة صراعهم وتنافسهم في سبيل تحقيق أكبر مكاسب اقتصادية ممكنة.

لكنّ البلدان العربيّة تحتوي على أقلّيات، غير العرب، تنتمي إلى أجناس مختلفة وأهمّها:

* الأكراد: يختلف المؤرّخون في تحديد أصولهم، لكنهم وجدوا في المناطق التي يحيون فيها الآن، في شرقي تركيا، وشمال شرقي العراق، وشمال إيران، وبعض جهات شمالي سوريا، ويصل عددهم إلى مليوني نسمة.

وإن كان قسم منهم يعيش في سوريا منذ ثمانية قرون، إلّا أنّهم قد تركوا لغاتهم وعاداتهم.

لكن، بعد حرب الخليج، بدأ أكراد العراق وتركيا وغيرها من البلدان يتحرّكون مطالبين بمنحهم الاستقلال الذاتي.

* الأتراك: يقدر عدد الأتراك في البلاد العربيّة بحوالي ٣٠٠ ألف نسمة. وهم يعيشون في العراق وسوريا.

* البربر: البربر من أصل حامي. سكنوا البلاد العربيّة قبل ظهور الإسلام بفترة طويلة. يصل عددهم إلى ٨ ملايين نسمة وهم يقيمون في المغرب فقط.

* الشراكس: هم في الأصل من سكان قفقاسيا. وقد هاجروا من بلادهم إثر اضطهاد الروس لهم بعد احتلال بلادهم عام ١٢٨٢هـ، فانتقلوا من بلادهم إلى أوروبا الشرقية في بلغاريا، ويوغسلافيا اللتين كانتا تتبعان الدولة العثمانية. إلّا أنّ مؤتمر برلين عام ١٢٩٦هـ أجبر الدولة العثمانية على إبعادهم عن مناطق المواجهة مع الروس في أوروبا الشرقية، فانتقلوا إلى آسيا الصغرى وبلاد الشام.

* الأرمن: يقدر عدد الأرمن في البلاد العربيّة بـ ٣٠٠ ألف. وقد هجروا

أرمينيا إثر النكبات العديدة التي تعرّضوا لها.
يقيم معظم الأرمن في سوريا ولبنان، ويحتفظون بلغتهم.
* الأثوريون: عددهم قليل لا يتجاوز الـ ١٠٠ ألف، وهم يعيشون في
العراق وسوريا.
بالإضافة إلى كلّ هؤلاء، يوجد عدد قليل من السريان واليونان والزنج.

الأحصنة

انظر: الخيل.

الأحمدي

مدينة كويتية تقع جنوبي العاصمة، من أهم مدن الكويت النفطية، يبلغ عدد
سكانها نحو ١٥٠ ألف نسمة. مركز محافظة الأحمدية. فيها ميناء نفطي يقع
إلى الشرق، على ساحل الخليج. تتركز في الأحمدية الصناعات
البتروكيميائية، كإنتاج البترول وتكريره، وإنتاج الكيروزين، والغازولين،
والبنزين، وزيت الغاز، والمازوت، والأسفلت.
وفيها العديد من الصناعات الأخرى، خصوصاً صناعة البورينا، وسلفات
النشادر، وصناعة البلاستيك، والأصباغ، والمنظفات، والمبيدات.

الأخشاب

راجع: الخشب.

أخميم

مدينة مصرية تقع على نهر النيل الشرقي في محافظة سوهاج فيها آثار
إغريقية وفرعونية، تشتهر بإنتاج قصب السكر والمنسوجات الصوفية.

إدلب

مركز محافظة في شمال سوريا، تقع إلى الشرق من اللاذقية، وإلى الغرب

الجنوبي من حلب، وشمال حماه، يبلغ عدد سكانها حوالي ٥٠ ألف نسمة، تشتهر إدلب بزراعة القمح، والبقول (عدس، حمص، فول) والزيتون، والقطن، والتبغ، والكرمة، والتين، وفيها بعض الصناعات التقليدية، وقد شملتها النهضة الحديثة في سورية فتوسعت كثيرًا، وتطوّرت في مختلف مناحي الحياة فيها.

أدفو

مدينة في الجزء الجنوبي من مصر، تقع في محافظة أسوان، على الضفة الغربية من النيل. أشهر معالمها الأثرية معبد فرعوني مُكرّس لإله السماء حورس. وقد بدأ بتشييد هذا المعبد، في عهد البطالمة أو البطالسة، عام ٢٣٧ قبل الميلاد، ولم ينجز حتى عام ٥٧ قبل الميلاد، سكانها ٤٠،٠٠٠ نسمة.

إربد

مدينة أردنية تقع في أقصى شمال المملكة، قريبة من الحدود السورية وعلى السفح الشمالي لجبال عجلون. يمرُّ فيها الطريق الدولي الذي يجتاز عمان، فجرش، فعجلون.

في إربد سوق تجاريّة لمختلف أنواع السلع والحبوب. وفيها بعض الصناعات اليدويّة العادية، وهي قاعدة محافظة إربد وعدد سكّانها نحو ٢٠٠ ألف نسمة.

أربيل

مدينة عراقية تقع شمالي العراق في منطقة جبلية، غربي سفوح جبال كردستان، بين الزّاب الأعلى والزّاب الأسفل. مركز محافظة أربيل.

مدينة زراعية وتجارية. أهم ثرواتها، الثروة الحيوانية، ومحاصيلها الزراعية، يبلغ عدد سكّانها ٢٠٠ ألف نسمة.

هي أربل السومرية (٣٠٠٠ سنة ق.م.) عندها انتصر الاسكندر الكبير على ملك فارس داريوس الثالث، في موقعة كوكميلة عام ٣٣١ ق.م.

الأردن

الاسم الرسمي: المملكة الأردنية الهاشمية

العاصمة: عمّان

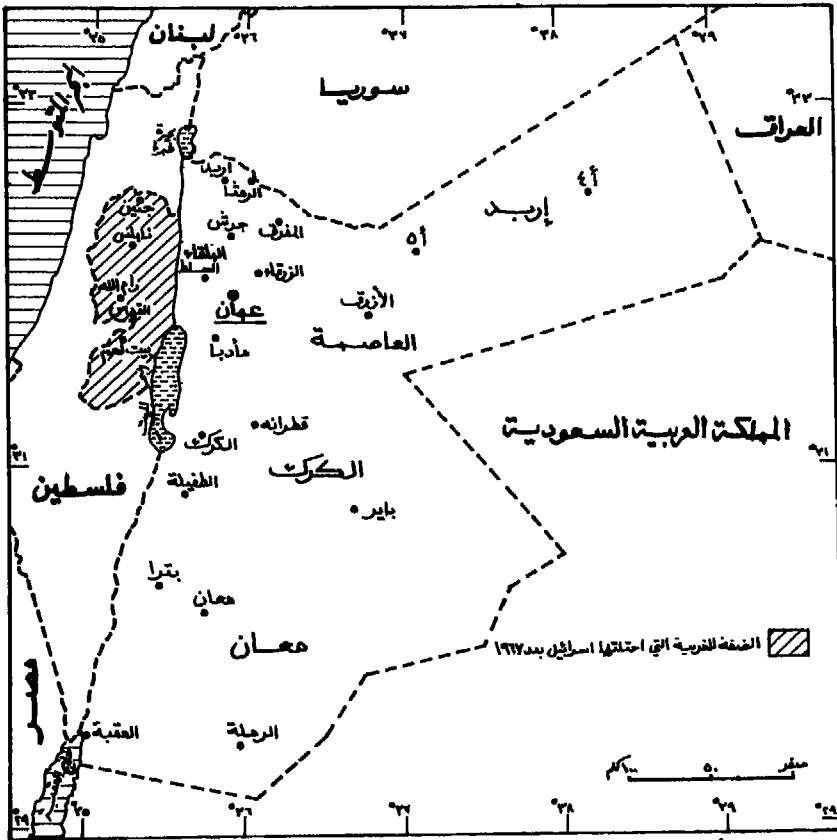
اللغة الرسمية: العربية

شكل الحكم: نظام ملكي دستوري

تاريخ الانضمام الى الأمم المتحدة: ١٩٥٥

المساحة: ٨٨٩٤٦ كلم^٢

الوحدة النقدية: الدينار (يعادل \$١,٤٢ في ٣/٥/٩٤)



التقسيم الإداري

المحافظة	مركز المحافظة	المساحة كلم ^٢	السكان %
عمان	عمان	١٠٦١٢	٤١,٧
البلقاء	السلط	١١٠٠	٦,٩
اربد	اربد	٢٥٥١	٢٤,٢
الكرك	الكرك	٤٠١٠	٤,٣
معان	معان	٣٦١٤١	٣,٤
المفرق	المفرق	٢٧١٢٩	٣,٥
الطفيلة	الطفيلة	٢٢٠٢	١,٥
الزرقاء	الزرقاء	٥٢٠١	١٤,٥

أولاً: لمحة تاريخية عن الأردن

يعود الوجود البشري في وادي الأردن إلى نحو ٦٠٠٠ سنة مضت. فقد توالى على الأردن غزاة عديدون، منهم الأشوريون، والكلدانيون، والعبرانيون، والفرس، والرومان، والأتراك. بقي الأردن تحت السيطرة البيزنطية إلى أن انطلق الفتح الإسلامي بعد معركة اليرموك عام ٦٣٦م، وبقي هكذا إلى أن قام الحكم العثماني، فاعتبره الأتراك جزءاً من سوريا (ما عدا مرحلة احتلال الوهابيين من السنة ١٨٠٦ حتى حملة إبراهيم باشا المصري عام ١٨١٨).

مع اندلاع الثورة العربية عام ١٩١٦، وانهزام العثمانيين عام ١٩١٨، جاءت وعود الإنكليز، والفرنسيين بالاستقلال العام. فوصل الشريف عبدالله بن الشريف حسين إلى جنوبي الأردن في الخامس من تشرين الثاني عام ١٩٤٠، وذلك بغية تحرير الوطن العربي بكامله؛ فقام الإنكليز وأقنعه بإيقاف حملته الثورية، وإعلانه ملكاً على إمارة شرقي الأردن، مع مساعدة مالية شرط أن يؤيد الانتداب الإنكليزي على فلسطين، فوافق الشريف عبدالله على ذلك، وقامت دولة الأردن سنة ١٩٢١.

وبقي شرقي الأردن أكثر من عقدين من الزمن تحت الانتداب الإنكليزي . وكان السير هنري كوكس الحاكم الديكتاتوري للشعب الأردني . وفي العام ١٩٣٩ أُبدل كوكس بكير كبريد الذي سعى إلى تقوية الجيش الأردني، وبصورة خاصة قوات البادية لمواجهة الثورة الفلسطينية الكبرى التي اندلعت عام ١٩٣٦ .

ساعد الملك عبدالله الإنكليز في الحرب العالمية الثانية . وفي ٢٢ آذار سنة ١٩٤٦، تمّ توقيع معاهدة تنصّ على استقلال شرقي الأردن، وأصبح دولة مستقلة في ١٥ أيار عام ١٩٤٦ .

اندلعت الحرب العربيّة الإسرائيليّة عام ١٩٤٨، فاجتمع وجهاء الضفة الغربيّة في أريحا عام ١٩٤٩، وأعلنوا انضمامهم إلى الأردن ودعت «المملكة الأردنيّة الهاشمية» فأحدث ذلك تحسّناً في أوضاع المجتمع الأردني بسبب خيرات الضفة . وفي عام ١٩٥١ تمّ اغتيال الملك عبدالله، وخلفه ابنه طلال الذي خلع بعد سنة واحدة، وخلفه ابنه حسين ملك الأردن الحالي .

دخل الأردن الوحدة مع العراق إثر قيام الوحدة السورية المصرية سنة ١٩٥٨، وقد انتهى الاتحاد بعد ثورة ١٤ تموز في العراق عام ١٩٥٨ .

دخلت الأردن الحرب الإسرائيليّة العربيّة عام ١٩٦٧، فخسرت الضفة الغربيّة، ولجأ حوالي ٤٠٠ ألف فلسطيني إلى شرقي الأردن .

ثانيًا: جغرافية الأردن

- المساحة الكلّيّة: ٩١٨٨٠ كلم^٢ = ٣٥٤٧٥ ميلاً مربّعاً .
- مساحة الأرض: ٩١٥٤٠ كلم^٢ = ٣٥٣٤٤ ميلاً مربّعاً .
- حدود الدولة: ١٥٨٦ كلم؛ الحدود الكلّيّة؛ منها ١٣٤ كلم مع العراق، و٢٠١٨ كلم مع فلسطين المحتلة (إسرائيل)؛ ٧٤٢ كلم مع العربيّة السعوديّة؛ ٣٧٥ كلم مع سوريا؛ و٩٧ كلم مع الضفة الغربيّة .
- الشواطئ: ٢٦ كلم .
- المناخ: حار وجاف . متوسط الحرارة ١٥ درجة مئوية . متوسط الحرارة

في عمان صيفاً ٣٣ درجة مئوية؛ وشتاءً ١ درجة مئوية تحت الصفر؛ وأعلى درجة حراريّة مسجلة ٥١ مئوية؛ وأدنى درجة مسجلة ٧ مئوية تحت الصفر.

الطبغرافيا: صحراء في الشرق، المساحة المأهولة بالسكان في الغرب.

يفصل نهر الأردن الضفة الغربيّة عن الضفة الشرقيّة.

- أهمّ الأنهار: نهر الأردن ٣٢١ كلم، نهر الزرقاء والموجب.

- أعلى الجبال: جبل عجلون (لا ارتفاعات تذكر).

- المواد الطبيعيّة: فوسفات، بوتاس، وصلصال زيتي.

- استخدام الأرض:

- الأرض الصالحة للزراعة: ٤٪، محصول دائم ٥,٥٪.

- المروج والمراعي: ١٪؛ الغابات ٥,٥٪؛ أراضي أخرى ٩٤٪ ومنها الأرض المرويّة ٥,٥٪.

- البيئة: هناك نقص بالمصادر الطبيعيّة المائيّة، أرض متآكلة وأخشاب الغابات.

- معدّل أخشاب الغابات: ١,٤٪ سنويّاً.

ثالثاً: سكان المملكة الأردنيّة الهاشميّة (أو الأردن)

- عدد السكان لعام ١٩٩٢: ٣٦٠٠٠٠٠٠ نسمة.

- عدد السكان المتوقّع عام (٢٠١٠): ٦٤٠٠٠٠٠٠ نسمة.

- عدد السكان المتوقّع عام (٢٠٢٥): ٩٢٠٠٠٠٠٠ نسمة.

- الكثافة السكائيّة: ١٠١٥ نسمة في الميل المربع.

- عدد السكان الكليّ في المدن: ٢٥٢٠٠٠٠٠ نسمة.

- نسبة عدد سكان المدن: ٧٠٪.

- النموّ الكليّ للسكان: ١٢٢٤٠٠.

- نسبة نمو السكان: ٢,٤٪.

- الوقت اللازم لمضاعفة عدد السكان: ٢٠ سنة.

- عدد الولادات الكلي: ١٤٠٤٠٠ .
- معدّل الوفيات الكلي: ١٨٠٠٠ .
- معدل الوفيات: ٥ وفيات لمل ألف شخص .
- معدل الإخصاب: ٥,٦ طفل لكل امرأة .
- عدد السكان تحت ١٥ سنة: ١٧٢٨٠٠٠ .
- النسبة المئوية للسكان فوق ٦٥ سنة: ٣٪ .
- عدد المهاجرين: مهاجر واحد لكل ألف شخص (١٩٩١) .
- الطلاق: ٣٧٠٩ .
- نسبة الطلاق: ٠,٩٨ بالألف شخص .
- توقّعات مدّة الحياة: ٧٠ سنة للذكور و٧٣ سنة للإناث عام (١٩٩١) .
- الزواج: ٢٣٢٠٨ .
- نسبة الزواج: ٦,١ لكل ألف شخص .
- الانقسامات العرقية: عرب ٩٨٪، الشركس ١٪، الأرمن ١٪ .
- الديانة: مسلم سني ٩٢٪، و٨٪ مسيحيون .
- اللغة: العربية (الرسمية)؛ مع الإنكليزية .
- ملاحظة: حوالي ١,٧ مليون فلسطيني يعيشون في الضفّة الغربيّة .

رابعاً: التعليم في الأردن

- نسبة الذين يحسنون القراءة والكتابة ٨٠٪ (منهم ٨٩٪ من الذكور، ٧٠٪ من الإناث، تقديرات ١٩٩٠) .

خامساً: الحكم في الأردن

- نظام ملكي - دستوري .
- العاصمة عمان .
- أهم المدن: إربد، البتراء، جرش، الزرقاء، السلط، الطفيلة، عجلون،

العقبة، الكرك.

- التقسيمات الإدارية: ٨ محافظات هي: البلقاء، والكرك، والمفرق، وعمان، والطافلة، والزرقاء، وإربد، ومعن.
- الاستقلال: ٢٥ أيار عام ١٩٤٧.
- الدستور: ٨ كانون الثاني عام ١٩٥٢.
- الجهاز القانوني: يرتكز على الشريعة الإسلامية والأنظمة الفرنسية، ومجلس منتخب عن المحافظات، بالإضافة إلى محاكم عليا قانونية تنظر بمصادقية القرارات، ومجلس الأعيان ومجلس الأمة.
- الأعياد الوطنية: عيد الاستقلال ٢٥ أيار (١٩٤٦).
- الجهاز التنفيذي: الملك، ورئيس الوزراء، ورئيس مجلس النواب.
- الجهاز التشريعي: مجلس الأمة، مجلس الأعيان، مجلس النواب.
- الحكام: رئيس الدولة: الملك حسين بن طلال الهاشمي.
- حق التصويت: ابتداءً من بلوغ عمر ٢٠ سنة.
- العَلَم: أفقيًا: أسود - أبيض - أخضر، ونجمة سباعية بيضاء في مثلث أحمر بحذاء السارية.
- عضو في المنظمات التالية: الجامعة العربية AL، مجلس التنسيق الجمركي CCC، منظمة التغذية والزراعة الدولية FAO، اللجنة الفرعية لدول عدم الانحياز (Gruppe 77)، ومنظمة الطيران المدني الدولية ICAO، والانتربول INTERPOL، ومؤسسة التطوير الصناعية الدولية INTELSTAT، والاتحاد البرلماني IPU، ومنظمة القدرة النووية الدولية IAEA، شركة التطوير الدولية IDA، التنسيق المالي الدولي IFC، ومنظمة العمل الدولية التابعة للأمم المتحدة ILO، منظمة النقل البحري التابعة للأمم المتحدة IMO، مؤسسة النقد الدولي التابعة للأمم المتحدة IMF، اتحاد التلفزيون الدولي التابع للأمم المتحدة ITU، و IDB، و NAM، و OIC، ومؤتمر التجارة والتطوير التابع للأمم المتحدة UNCTAD، ومنظمة التطوير الصناعي التابعة للأمم المتحدة UNIDO، ومنظمة التربية والعلوم والثقافة التابعة للأمم

المتّحدة UNESCO، والأمم المتّحدة UN، واتّحاد البريد الدولي التابع للأمم المتّحدة UPU، والبنك الدولي لإعادة البناء والتنمية IBRD، ومنظمة التغذية العالمية WETU، ومنظمة الصحة العالمية WHO، والمنظمة العالمية للممتلكات الروحية WIPO، والمنظمة العالمية لعلم الأرصاد الجوية WMO، ومنظمة السياحة العالمية.

- الأجهزة العسكرية: الجيش العربي الأردنيّ، القوى الجوية الملكية الأردنيّة، حرس الملك الأردنيّ، قوى الأمن العام.

سادسًا: الاقتصاد في المملكة الأردنيّة الهاشميّة (الأردن)

- نظرة عامة: إنّ القسم الأكبر من السكان يعمل في الزراعة، وغالبًا ما تكون بعليّة، ومحدودة المساحة، وذات إنتاجيّة ضعيفة، لكن السنوات الأخيرة شهدت تحسّنًا ملموسًا. كما أنّ الصناعة في الأردن كانت ضعيفة للغاية، وقد سعت الحكومة إلى تحسينها في السنوات الأخيرة. فقد ازدادت نسبة الناتج المحليّ الإجماليّ في الثمانينات من ١٠ - ١٢٪، وقد كان للمساعدات التي قدّمتها الدول العربيّة الغنيّة الفضل الأكبر في هذه التحسينات.

- الناتج المحليّ الإجماليّ: ٤,٦ بلايين دولار أميركيّ منه ١٠٪ من الزراعة.

- معدّل النموّ الحقيقي: ١٥٪ عام ١٩٩٠.

- القوى العاملة: ٥٧٢٠٠٠ نسمة (١٩٨٨) منها ٢٠٪ في الزراعة؛ ٢٠٪ في الصناعة.

- القوى العاملة من النساء: ٩,٩٪ من عمر ١٥ سنة لغاية ٦٤ سنة.

- معدّل التضخّم: ١٥٪ (تقديرات ١٩٩٠).

- نسبة العاطلين عن العمل: ٣٠٪ (تقديرات ١٩٩١).

- الميزانيّة: مداخيل ١,٠٥ بليون دولار أميركيّ، مصاريف ١,٠٦ بلايين دولار أميركيّ (١٩٩١).

- الصادرات: ٩,٠ بليون دولار أميركي (١٩٩٠) منها: فاكهة وخضر، فوسفات، أسمدة؛ الدول المصدرة لها: العراق، السعودية، الهند، الكويت، اليابان، الصين، يوغسلافيا، أندونيسيا.

- الواردات: ١,٢ بلايين دولار أميركي (١٩٩٠) زيت خام، أنسجة، مواد غذائية، عربات على المحركات، الدول الموردة: الدول الأوروبية، الولايات المتحدة، السعودية، اليابان، تركيا، رومانيا، الصين، تايوان.

- المنتجات الصناعية: معدل النمو ١٥٪ (١٩٩٠) تحسب ٢٠٪ من الناتج الإجمالي.

- الكهرباء: ٩٨١٠٠٠٠ كيلوواط ساعة، تنتج ٣٥٠٠ مليون كيلوواط ساعة.
- الصناعات: فوسفات، بترول مصفى، إسمنت، بوتاس، صناعات ضوئية.

- الزراعة: تشكّل نحو ٥٪ من الناتج المحلي الإجمالي. أهم المحاصيل: شعير، حامض، فاكهة، طماطم، زيتون، غنم وماعز، ولحوم على اختلافها.
- المصادر الطبيعية: صخور فوسفاتية: ٦٨٤٥٠٠٠ طن متري.

* الصناعات:

- سجائر: ٤٣٧٨٠٠٠٠٠٠٠.

- ورق: ١٢٠٠٠ طن متري.

- سماد نيتروجيني: ٩٩٢٠٠ طن متري.

- سماد فوسفات: ٢٥٣٥٠٠ طن متري.

- إسمنت: ٢٣٧٢٠٠٠ طن متري.

* الطاقة:

- بترول خام: ٣٠٠٠٠ طن متري - مكافئ فحمي.

- بنزين السيارات: ٥٢٥٠٠٠ طن متري - مكافئ فحمي.

- كهرباء: ٤٢٨٠٠٠ طن متري - مكافئ فحمي.

- طاقة مستهلكة: ١٠٤٤ كيلوواط ساعة للفرد.

سابعاً: الزراعة في الأردن

- تشكّل الأرض الزراعيّة ١٣,٥٪.
- كثافة السكان الزراعيّة: ٣١٣ نسمة في الكلم^٢.
- العدد الإجمالي للعاملين في الزراعة: ٤٥٠٠٠.
- نسبة العاملين في الزراعة من القوى العاملة: ٦,٢٪.
- الواردات الزراعية: ٤٢٠٠٣٢٠٠٠ دولار أميركي.
- الصادرات الزراعية: ١٠٣٤٩٤٠٠٠ دولار أميركي.
- الأغذية والحيوانات المستوردة: ٣٥٦٧١١٠٠٠ دولار أميركي.
- الأغذية الحيوانيّة المصدّرة: ٩١١٦٠٠٠٠ دولار أميركي.

* المنتجات الزراعيّة:

- حبوب: ٦٨٠٠٠ طن متري.
- قمح: ٥٠٠٠٠ طن متري.
- شعير: ١٥٠٠٠ طن متري.
- بطاطا: ٥٠٠٠٠ طن متري.
- عدس: ٦٠٠٠ طن متري.
- خضر: ٦٠٣٠٠٠ طن متري.
- فاكهة: ١٦٢٠٠٠ طن متري.
- ليمون: ٤٠٠٠٠ طن متري.
- ليمون حامض: ٣٥٠٠٠ طن متري.
- موز: ١٥٠٠٠ طن متري.
- دخان (تبغ): ٤٠٠٠ طن متري.

* حيوانات:

أحصنة:	٣٠٠٠٠	حمير:	١٩٠٠٠
بغال:	٣٠٠٠٠	أبقار:	٢٩٠٠٠
جمال:	١٥٠٠٠	ماعز:	٥٠٠٠٠٠
أغنام:	١٢٢٥٠٠٠	دجاج:	٦٠٠٠٠٠٠

* المنتجات الحيوانية:

اللحم الإجمالي:	٧٢٠٠٠	طن متري.
لحم بقر:	١٠٠٠	طن متري.
لحم غنم وخروف:	٥٠٠٠	طن متري.
لحم ماعز:	٢٠٠٠	طن متري.
لحم دجاج:	٦٤٠٠٠	طن متري.

* منتجات الحليب:

حليب بقر:	٣٣٠٠٠	طن متري.
حليب غنم:	٢٠٠٠٠	طن متري.
حليب ماعز:	١٣٠٠٠	طن متري.
جبنة:	٢٢٣٣٠٠٠	طن متري.

* منتجات متنوعة:

بيض:	٢٤٠٠٠	طن متري.
عسل:	٩٠	طنًا متريًا.
صوف:	١,٣٢٣	طن متري.

* معدّات زراعية:

جرّارات زراعية:	٥٦٧٣	قيد الاستعمال.
حصّادة ودرّاسة:	٦٨	قيد الاستعمال.

ثامناً: المواصلات في الأردن

- سكك حديدية: ٦١٩ كلم.
- مسافرو السكة: ٢٠٠٠٠٠٠٠٠ مسافر - كيلومتر.
- شحن على السكة: ٣٣٠٠٠٠٠٠٠٠ طين - كيلومتر.
- طرق رئيسية: ٧٥٠٠ كلم منها ٥٥٠٠ كلم أسفلت.
- ٢٠٠٠ كلم ببحصية.
- مسافرون في السيارة: ١٦٥٨٠٠٠.
- أنابيب: زيت خام، ٢٠٩ كلم.
- مرافق: العقية.
- الشحن البحري: ٩٧٤٣٠٠٠٠ طين.
- وزن الشحن المصانفي: ١١٠٢٧١٠٠٠٠ طين.
- الأسطول التجاري: سفيتان (١٠٠٠٠ GRT أو أكثر).
- المواصلات الجوية: ١٩ طائرة نقل كبيرة.
- عدد المطارات: ٢.
- المواصلات الجوية المدنية: ١٦٧٩٠٠٠٠٠٠٠ مسافر - كلم - طائر.
- المواصلات السلكية واللاسلكية: نظام واسع من الاتصال عبر الراديو والكابلات. ٨١٥٠٠ هاتف. المحطات للراديو هي: ٤ موجات متوسطة AM، ٣ موجات قصيرة FM، ٢٤ تلفزيون، الأقمار الاصطناعية، والاتصال بواسطتها، محطة الأطلسي Intelast، ومحطة المحيط الهندي Intelast، وواحدة Arabsat. اتصال بالراديو مع العراق والسعودية وسوريا ولبنان. وعلى الموجة القصيرة مع سوريا، ومصر، وليبيا، وتونس، والجزائر، والمغرب، والأردن.
- عدد الراديووات: ٩٤٠٠٠٠.
- عدد التلفزيونات: ٢٧٥٠٠٠.

الوقت: تبعد سبع ساعات عن الولايات المتحدة، وساعتين عن خط غرينتش.

تاسعًا: السياحة في الأردن

- التيار الكهربائي: ٢٢٠ فولط - (٥٠ دورة) AC.

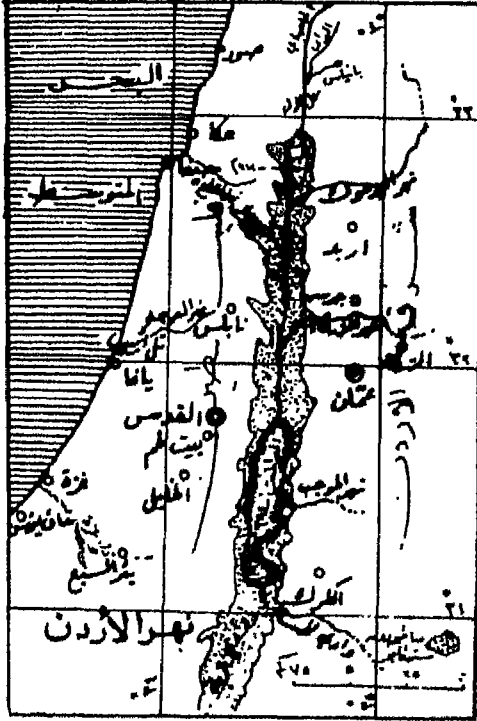
- عدد السياح: ٢٢٧٨٠٠٠٠.

- الدخل من السياحة: ٥٤٦٠٠٠٠٠٠٠ دولار أميركي.

- مناطق جذب السياح: في الأردن مناطق وأماكن أثرية، وفنون معمارية منها: جرش، آثارها إغريقية - رومانية؛ مادابا ويعود تاريخها من ٢٠٠٠ إلى ١٥٠٠ سنة ق.م. بترا والعقبة، وغيرها.

- كود هاتف البلد ٩٦٢

الأردن (نهر)



نهر الأردن

يتكون من التقاء مجاري عدة ينابيع، أهمها نهر الحاصباني في جنوب لبنان، يجري موازيًا لنهر الليطاني ويدخل حدود فلسطين شرق بلدة المطلة، وعند دخوله يكون قد شكّل الحدود بين سوريا ولبنان بنحو خمسة كيلومترات. والثاني هو نهر اللدان، وينبع من قرب الحدود تمامًا شمال البحيرة التي تشكلها ينابيعه، وهي

الحدود الفاصلة بين سوريا وفلسطين، ويعتبر أهمّ ينابيع نهر الأردن لأنّ غزارته تعادل غزارة النبعين الآخرين. والنهر الثالث هو نهر بانياس الذي ينبع من بلدة بانياس على الحدود السوريّة الفلسطينيّة وتأتيه مياه وادي سعار الذي يأتي من قرب بحيرة مسعدة. تلتقي مياه الأنهار الثلاثة داخل فلسطين، وتشكّل بحيرة الحولة. ويعرف النهر باسم «نهر الشريعة». يخرج النهر من البحيرة متّجهاً نحو الجنوب بانحدار شديد، وتأتيه مياه بعض العيون من سفوح هضبة الجولان. ويدخل بحيرة طبريا، ويخرج من جهتها الجنوبية الغربيّة، وبعد أن يجري لمسافة خمسة كيلومترات يرفده من اليسار نهر اليرموك الذي يبلغ طوله ٥٧ كلم، كما يتلقّى مياه جبل الدروز وحوران والجولان، كما يتلقّى من جهة الجنوب مياه وادي الشلالة وأهمها: اليزيديّة ومزيريب، والهريز، والرفيد، والرقاد، والعلان. وتقدر غزارته ب٧م^٣/ثا. وتصل إبان الفيضان الى ١٠٠٠م^٣/ثا، وتبلغ مساحة حوضه ٧٥٨٤ كلم^٢. يستمرّ باتجاهه جنوباً بعد أن يقطع مسافة ٧٥ كلم، يرفده نهر الزرقاء، وتجتمع فيه مياه سفوح جبال السلط الشماليّة والشرقيّة، ثم يرفده وادي شعيب؛ وأخيراً يصب في بحر الميت. وعند المصب تقدر غزارة نهر الأردن ب٢٠م^٣/ثا المعدّل الوسطي السنوي. وهي في الصيف من ٣٠ - ٥٠م^٣/ثا، وفي الشتاء من ٥٠ - ١٠٠٠م^٣/ثا.

الأرز

تتطلب زراعة الأرز حرارة لا تقلّ في المتوسّط عن ٢٤ درجة مئوية، ومياهاً كافية بحيث لا تجود زراعته إلّا إذا زادت كميّة الأمطار على ١٠٠ ستم في السنة، كما تحتاج إلى تربة مندمجة تحفظ المياه من التسرّب بسرعة في طبقات قشرة الأرض، وإلى سطح مستوٍ يحول دون حفظ المياه لأنه يُفضّل أن يُغمر بالمياه خلال فصل النمو، حتّى إذا قارب فترة النضج أبعدت عنه المياه.

وتُعتبر دلتا النيل، ووادي دجلة والفرات أنسب المناطق في الوطن العربيّ لزراعته. ولكن هذه الزراعة محدودة جدّاً، إذ لم تتعدّ مساحتها ٥٠٦ آلاف هكتار، أي ما يوازي حوالي ٣٪ من جملة المساحة المزروعة بالحبوب الغذائيّة في الوطن العربيّ.

وبلغ إنتاجه في السنة ١٩٨٢م ٢٥٧١ ألف طن، ويتركز إنتاجه في مصر (حوالي ٢٣٠٠ ألف طن)؛ والعراق (حوالي ٣٠٠ ألف طن)؛ والمغرب (حوالي ١٢ ألف طن)؛ وموريتانيا (حوالي ١٠ آلاف طن).

الأرمن

انظر: الأجناس البشرية في الدول العربية.

أرواد

جزيرة سورية صغيرة. تقع في البحر الأبيض المتوسط تجاه ساحل مدينة طرطوس. يعود تاريخها إلى عهد الفينيقين. يبلغ عدد سكانها حوالي ٤٠٠٠ نسمة.

أريحا

مدينة فلسطينية تقع في الغور إلى الشمال من البحر الميت، في الضفة الغربية لنهر الأردن، بين القدس غربًا ونهر الأردن شرقًا. من أقدم المدن المسورة في العالم، ومن أقلها انخفاضًا عن سطح البحر (حوالي ٢٦٠ مترًا). يبلغ عدد سكانها نحو ١٤٥ ألف نسمة. تعرف بزراعتها الشتوية والموز، وفيها صناعات تقليدية يدوية مختلفة. يعني اسمها مدينة الجبارين وفقًا للغة العبرانيين. فيها اليوم معامل لاستخراج الفوسفات، وفيها آثار يتم البحث عنها في منطقة تعرف باسم تل السلطان.

الأزهر

جامع بالقاهرة بناه جوهر الصقلي قائد المعز لدين الله الفاطمي عام ٩٧٠م. تحوّل في العقد الرابع من القرن العشرين إلى جامعة إسلامية كبرى تضم عددًا من الكليات التي تُعنى بتدريس اللغة العربية والعلوم الشرعية ومختلف موضوعات العلم الحديث. وللأزهر نشاط مرموق في نشر الدعوة الإسلامية

وخدمة اللغة العربية في بقاع كثيرة من العالم.

الإسفننج

الإسفننج كائن بحريّ ينمو في القاع في كثير من البحار الدافئة، ويعتبر البحر الأبيض المتوسط من أهم مواطنه في العالم. وأنواع الإسفننج كثيرة تزيد على عشرة آلاف نوع تختلف فيما بينها من حيث الشكل والحجم ونعومة الملمس. أهم منابته قاع البحر الممتد من خليج قابس في تونس غرباً حتى سواحل الشام شرقاً، وأهم مصائده في تونس، وليبيا، ومصر، وفلسطين المحتلة، ولبنان، وسوريا.

وتعتبر مصائد تونس أهم مصائد الإسفننج، تليها مصائد مصر التي تُنتج حوالي ٤٠ ألف طن تقريباً. ويصاد الإسفننج في سوريا غربيّ طرطوس وجزيرة أرواد.

اسفي

مدينة مغربيّة تقع على الشاطئ الأطلسي، مرفأ مهم لتصدير الفوسفات والأسماك، وتشتهر بصناعة الخزف. يبلغ عدد سكانها نحو ٢٧٥ ألف نسمة.

الإسكندرية

تحتل مدينة الإسكندرية المرتبة الثانية في عدد سكانها بعد القاهرة. يبلغ عدد سكانها حوالي ٢٨٩٣٠٠٠ نسمة. فيها مرفأ بحري من أهم مرفأء البحر المتوسط. والإسكندرية مركز من أهم مراكز الثقافة، والسياحة، والتجارة، والزراعة، والصناعة، ومن أهم صناعاتها صناعة الغزل والنسيج، والصناعات الكيماوية، وتكرير النفط، والأسمدة، والمنظفات، والمبيدات، وصناعة الإسمنت والعمود، والأدوية، والزجاج، والورق، والصابون، والأسلحة والذخائر، واستخراج الزيوت، وصناعة مواد البناء، والطباعة، والخزف والبورسلين، والبلاط، والمفروشات، وفيها العديد من الصناعات التحويلية كصناعة البرادات والغسالات والجرارات الزراعية.

ومن أهم معالمها السياحية متحف الأسماك الحيّة، والعديد من الآثار الرومانية والعربيّة والإسلامية. فيها العديد من المعاهد والجامعات العلميّة المختلفة.

فتحت الإسكندريّة في سنة ٢٠هـ في أيام عمر بن الخطاب على يد عمرو بن العاص.

- كود هاتف المدينة ٣؛ كود هاتف البلد ٢٠.

- الحرارة في الإسكندريّة.

الشهر	درجة سلسيوس	درجة فهرنهايت
آذار	١٧	٦٢
حزيران	٢٥	٧٦
أيلول	٢٦	٧٩
كانون الأول	٦٢	١٧

- المتساقطات

الشهر	بالسم	بالإنش
آذار	١	٠,٤
حزيران	صفر	٠,٠
أيلول	صفر	٠,٠
كانون الأول	٥	١,٩

الإسماعيلية

مدينة مصريّة مركز محافظة الإسماعيلية على الطريق الرئيسيّة المعبّدة والأخرى الحديديّة الآتية من القاهرة، إلى بورسعيد شمالاً، وشرقاً إلى القنطرة، فالعريش وفلسطين.

من أهم المدن المصريّة الواقعة على قناة السويس، إلى الشمال الشرقيّ من القاهرة التي تبعد ١٢٠ كلم، في وسط المسافة بين السويس جنوباً وبورسعيد شمالاً.

أطلق عليها هذا الاسم على اسم الخديوي إسماعيل وقد بناها عام ١٨٦٣م.
تشتهر ببساتين الليمون، واليوسفي، والبرتقال، والموز، والمانجو،
والفراولة، والشمام، والبطيخ، والفول السوداني.
فيها نهضة صناعية عمرانية، وفيها مقرّ المبنى الرئيسي لهيئة قناة السويس.
يبلغ عدد سكانها نحو ٤٥٠ ألف نسمة.
- كود هاتف المدينة ٦٤؛ كود هاتف البلد ٢٠.

الأسماك

تصطاد البلاد العربية الأسماك بكثرة في المناطق والبلدان المطلّة على
البحار، ولا يكاد هذا الانتاج يعادل ١٪ من إنتاج العالم. وأهمّ مناطق الصيد:
- المغرب: أهمّ مراكز الصيد: أسفي، وأغادير تشكل ٩٠٪ من إنتاج
المغرب.

أما الـ ١٠٪ فتأتي من سواحل البحر الأبيض المتوسط، وبعض الأنهار.
- مصر: أهمّ المصايد ما كان على البحيرات التي تقوم بتقديم ٧٠٪ من
إنتاج مصر، و١٧٪ من نهر النيل، والبحر الأبيض المتوسط بعد إنشاء السد
العالي، إذ قلّ وصول الاشنيات التي تتغذى بها الأسماك.
- موريتانيا: عندها إمكانيات كبيرة بسبب وجود تيار كناريا البارد الذي
يحمل الأسماك بكثرة.

- الجزائر: وتقدّم حوالى ثلث إنتاج موريتانيا، وخمس إنتاج مصر.
- تونس: تقع معظم المصايد على خليج قابس، وتنتج حوالى ٢٠ ألف
طن.
- تصطاد سوريا من البحر الأبيض المتوسط، ومن نهري الفرات
والعاصي.

- أما العراق فإنّ صيده من نهري دجلة والفرات، ومنطقة الأهواز.
- والسودان من البحر الأحمر، ونهر النيل.

إنتاج الأسماك في الدول العربية بالطن المتري

١١٥٠٠٠	عُمان	-	الأردن
٢٦٩٠٠	فلسطين	٨٥٤٠٠	الإمارات العربية المتحدة
٢٧٠٠	قطر	٧٨٠٠	البحرين
٨٦٠٠	الكويت	٩٩٢٠٠	تونس
١٨٠٠	لبنان	٧٠٣٠٠	الجزائر
٨٠٠٠	ليبيا	-	جيبوتي
٢٥٠٠٠٠	مصر	٢٤٠٠٠	السودان
٤٩١٠٠٠	المغرب	٥٠٠٠	سوريا
٩٩٣٠٠	موريتانيا	١٧٠٠٠	الصومال
٧٠٨٠٠	اليمن	٢٠٥٠٠	العراق
		٤٥٥٠٠	المملكة العربية السعودية



الخليج: الأسماك الصغيرة تُجرف بالأطنان من المستنقعات (مجلة الوسط)

الأسمدة

انظر: السماد.

الإسمنت

إنتاج الإسمنت في الدول العربية بالطن المترى

-	عُمان	٢٣٧٢٠٠٠	الأردن
٢٢٢٦٠٠٠	فلسطين	٢٤٩٠٠٠٠	الإمارات العربية المتحدة
٧٩٢٠٠٠	قطر	-	البحرين
٨٨٨٠٠٠	الكويت	٣٢١٥٠٠٠	تونس
٩٠٧٠٠٠	لبنان	٧٥٤١٠٠٠	الجزائر
٢٧٠٠٠٠٠	ليبيا	-	جيبوتي
٨٧٦٢٠٠٠	مصر	١٧٨٠٠٠	السودان
٣٨٦٩٠٠٠	المغرب	٣٨٧٠٠٠٠	سوريا
-	موريتانيا	-	الصومال
-	اليمن	٩٧٨٠٠٠٠	العراق
		١٠٣٠٥٠٠٠	المملكة العربية السعودية

إسنا

مدينة مصرية تقع على نهر النيل في محافظة قنا. فيها سدّ مائيّ أنشئ عام ١٩٠٨م. فيها العديد من الآثار اليونانية، والرومانية.

أسوان

من أهمّ وأشهر المدن السياحية، تعرف بصناعة الحديد، والسكر، والنسيج، ومقالع رخام الغرانيت، وبآثارها الفرعونية، وبسد أسوان المائيّ؛ عدد سكانها ٢٤٤٠٠٠ نسمة. اشتهرت بسد أسوان المسمّى باسمها، وهو يعتبر من أعظم السدود المائية في العالم. وأسوان مدينة زراعية، وتجارية،

وصناعية مزدهرة، فيها العديد من المصانع التي تنتج الأسمدة والأقمشة، والسكر، والزيت النباتية. وهي مدينة أثرية، فيها العديد من الآثار الفرعونية، وأهمها المسلة الناقصة.

- كود هاتف المدينة ٩٧؛ كود هاتف البلد ٢٠

- الحرارة في أسوان

الشهر	درجة سلسيوس	درجة فهرنهايت
آذار	٢٢	٧٢
حزيران	٣٤	٩٣
أيلول	٣٢	٩٠
كانون الأول	٢٠	٦٨

- المتساقطات

الشهر	بالسم	بالأنش
آذار	صفر	٠,٠
حزيران	صفر	٠,٠
أيلول	صفر	٠,٠
كانون الأول	صفر	٠,٠

أسيوط

مدينة مصرية مركز محافظة أسيوط. تقع فوق أرض منبسطة تناهز ٣٠ ألف متر مربع، تمرّ فيها الطريق المعبّدة الرئيسيّة والأخرى الحديدية التي تربطها بالقاهرة شمالاً، وبأسوان جنوباً.

تنشط فيها زراعة التخليل، وقصب السكر، وفيها عدد كبير من المعامل التي تنتج النسيج، والمواد الغذائية، وتكرير السكر.

مسقط رأس أفلوطين، ومركز تجاري وثقافي ينسب إليها جماعة من أهل العلم والفضل منهم: أبو علي الحسن بن علي الأسيوطي الذي توفي عام ٣٧٣هـ.

أشمون

مدينة مصرية تقع في محافظة المنوفية، وتشتهر بالنسيج، والصناعات اليدوية، وفيها حركة زراعية حديثة تسعى نحو الأفضل.

الأشوريون

انظر: الأجناس البشرية في الدول العربية.

أصيلة

مدينة مغربية تقع جنوبي طنجة على ساحل المحيط الأطلسي، تكثر فيها المزروعات، والبساتين الجميلة، والسهول الفسيحة، مناخها جيد وهوؤها طيب.

فيها صناعات محلية يدوية، وأخرى حديثة متنوعة. ينسب إليها عدد من أهل العلم، والأدب، منهم إبراهيم ولد أبي محمد الأصيلي، أديب وشاعر، ومنهم أيضاً عبدالله بن إبراهيم بن محمد الأصيلي، وغيرهم.

أطلس

سلسلة جبال في الجزء الشمالي الغربي من إفريقيا. تمتد من الجزء الجنوبي الغربي من المملكة المغربية إلى الجزء الشمالي الشرقي من تونس وتفصل حوض البحر الأبيض المتوسط عن الصحراء الكبرى. يبلغ طولها ٢٠٠٠ كيلومتر، ويبلغ أقصى ارتفاعها ٤,١٦٤ مترًا.

الأعوج (نهر)

ينبع من سفوح جبل الشيخ على ارتفاع ١٣٠٠ - ١٤٠٠ م. ويبلغ طوله ٦٦ كلم. يتجه أولاً نحو الجنوب الشرقي، ثم لا يلبث أن ينحرف نحو الشمال حتى يصل بلدة الكسوة. يسير بعدها نحو الشرق بتعرجات كثيرة حتى ينتهي في الهيجانة في فصل الشتاء، أما في الصيف فلا يصل إليها بسبب استهلاك مياهه بالرّي، يتصل مع مياه نهر بردى عن طريق فرع يذهب نحو داريا،

وتختلط مياهه بمياه نهر الديراني المتفرّع عن نهر بردى قبل الربوة .
يكون واديه الأعلى على شكل نهرين يلتقيان ليشكّلا نهر الأعوج، وواديهما
عميق للغاية، ومحفور ضمن الصخور الصلبة العالية أحياناً.

أغادير

مدينة مغربيّة تقع على ساحل المحيط الأطلسي جنوبي غربي المملكة
المغربيّة، شمال شرقيّ جبال الأطلس.
تكثر فيها زراعة أشجار الفاكهة، والخضر، والحبوب، والبقول، والزرع،
والكروم.

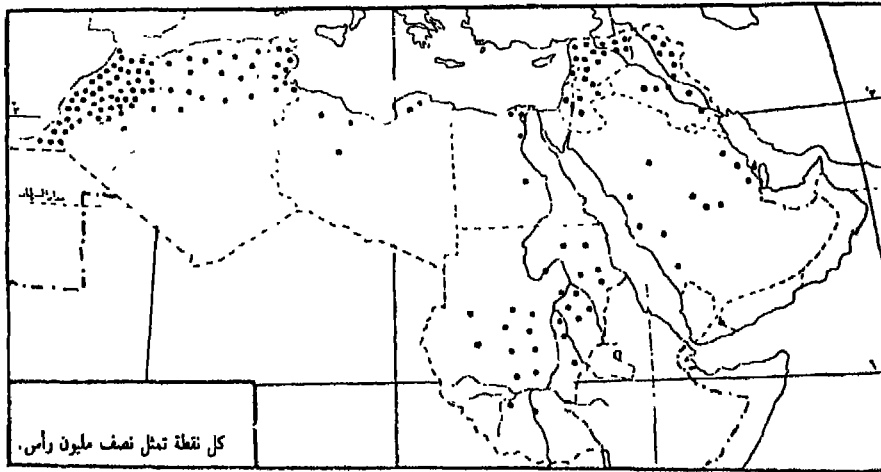
فيها ميناء تجاريّ، وآخر لصيد الأسماك.
فيها مصانع لتعليب السمك. تعرف باسم لؤلؤة الأطلسي لكثرة جمالها.
كما أطلق عليها اسم عروس الجنوب.
يبلغ عدد سكانها نحو ٣٠٠ ألف نسمة. أوّل من أطلقها وجعلها مركزاً
تجارياً: سيدي محمد بن عبدالله العلويّ عام ١٧٥٢م.

الأغنام

تُعتبر الأغنام من أهمّ الثروات الحيوانيّة في الوطن العربي، لأنّها الأكثر
انتشاراً والأعظم عدداً، وذلك لإمكان تربيتهما في أنواع متعدّدة من المراعي،
بالإضافة إلى قدرتها الكبيرة على تحمّل الجوع والعطش بسبب وجود الدهن
في جسمها ممّا يجعلها قادرة على الحياة في المناطق شبه الصحراوية.
وهي تعطي اللحم، والجلود، والحليب، والسماذ بكمّيات كبيرة، وخاصة
في السودان، والجزائر، وسوريا والعراق.
وفيما يلي جدول بتوزيعها في الدول العربية:

الأغنام في الدول العربية

٢٢٠٠٠٠	عُمان	١٢٢٥٠٠٠	الأردن
٣٧٥٠٠٠	فلسطين	٢٥٠٠٠٠	الإمارات العربيّة المتّحدة
١٢٨٠٠٠	قطر	٨٠٠٠	البحرين
٣٢٠٠٠٠	الكويت	٥٠٠٠٠٠٠	تونس
١٤٥٠٠٠	لبنان	١٢٥٠٠٠٠٠	الجزائر
٥٨٠٠٠٠٠	ليبيا	٤١٥٠٠٠٠	جيبوتي
١٣٢٠٠٠٠	مصر	١٩٠٠٠٠٠٠	السودان
١٧٥٠٠	المغرب	١٣٩٠٣٠٠٠	سوريا
٤٢٠٠٠٠٠	موريتانيا	١٣٨٠٠٠٠٠٠	الصومال
٣٦٨١٠٠٠	اليمن	٩٥٠٠٠٠٠٠	العراق
		٧٦٩٨٠٠٠	المملكة العربيّة السعديّة



توزيع الأغنام والماحر في الوطن العربي

الأقاليم النباتية

يتنوع النبات في الوطن العربي تنوعاً جيداً بسبب امتداد مساحته أولاً ، وتنوع مظاهر السطح بين سهل وجبل ومرتفعات متفاوتة، واختلاف درجات الحرارة، ونظام المطر، واختلاف نوع التربة أخيراً، حيث تتنوع ما بين تربة ثقيلة سوداء، وتربة جيرية، وطفلية، ورمليّة، وملحيّة. وتوزّع الأقاليم النباتية في الوطن العربي في ستة أقاليم:

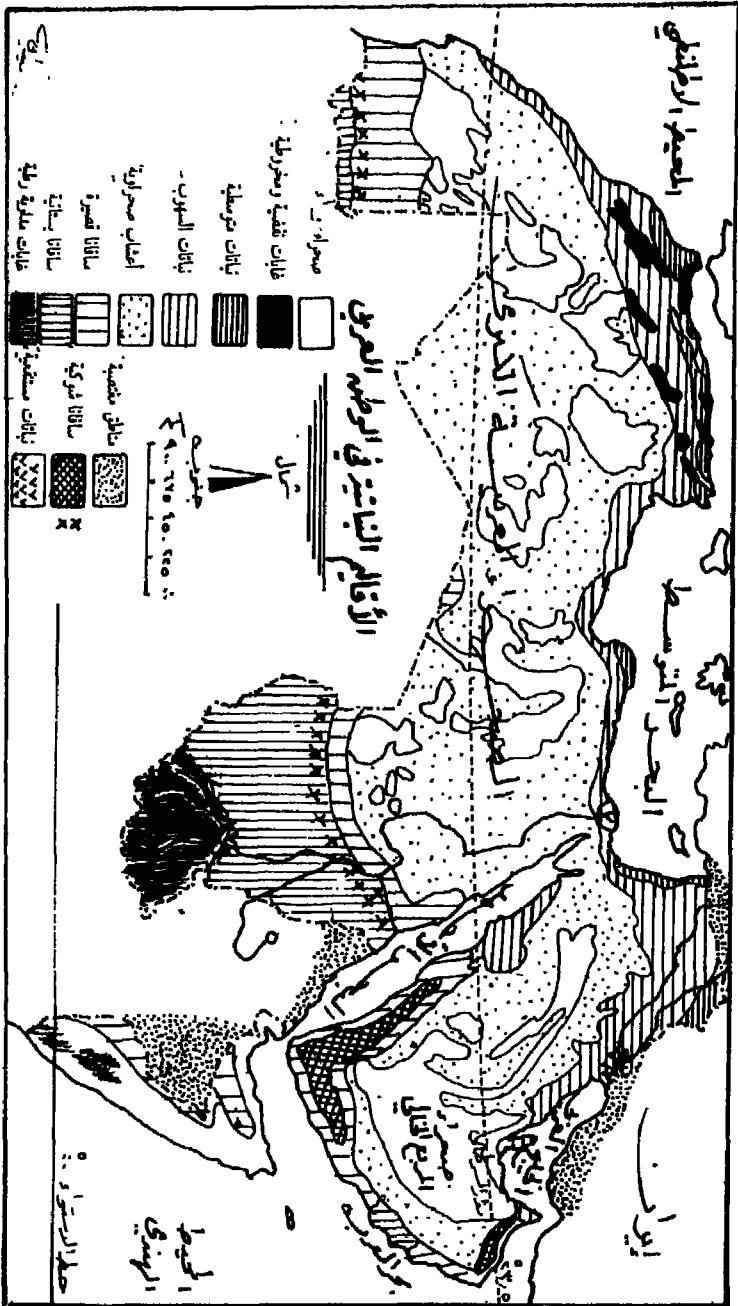
١- إقليم الغابة المتوسطية: يتشر في الإقليم المتوسطي البحريّ وبعض الجبال الداخلية التي تتلقى أكثر من ٦٠٠ مم من المطر. وأهم نباتاته: الزيتون، الغار، السنديان، السرو، الصنوبر، الأرز، إلى جانب بعض غابات البلوط والأعشاب التي يستفاد منها في صناعة الأدوية.

٢- الإقليم المتوسطي الداخلي: ويتشر خلف الجبال الساحلية في المناطق التي تتلقى ما بين (٢٠٠ - ٦٠٠ مم) من الأمطار وفيه الشجيرات الحرجية كالسنديان، والبطم، واللوز، والعرعر، وبعض الصفصاف، والهور، والدلب، والغرب، إضافة إلى الأعشاب الحولية والحشائش، وبعض النباتات المعمرة كالشيخ، والحلفاء، والقيصوم.

٣- الإقليم الصحراوي: يمتد هذا الإقليم على معظم مساحة الوطن العربي، وتدرج النباتات فيه بين السهوب الفقيرة، وبين الصحارى القاحلة، ونباتاتها هي تلك التي استطاعت التأقلم مع حياة الجفاف كالصباريات، والحنظل، والحرمل، والبلان.

٤- إقليم حشائش المنطقة الحارة: ويمتد بين الإقليم الصحراوي والغابة المدارية وهو إقليم عشبي بشكل عام، تختلف نباتاته طولاً وكثافة بتنوع كمية المطر، ففي شرقي عسير وشمال السودان والصومال تنمو نباتات شبه مدارية جافة، حيث كمية المطر لا تتجاوز ٣٠٠ مم، بينما تنتشر في مناطق من اليمن وحضرموت وجنوب موريتانيا نباتات السافانا الشوكية حيث تتراوح أمطارها بين (٣٠٠ - ٥٠٠ مم)، وكذلك تنمو السافانا القصيرة والبستانية في المناطق حيث كمية الأمطار (٥٠٠ - ١٢٠٠ مم).

الأقاليم النباتية في الوطن العربي



٥- إقليم الغابة المدارية والاستوائية: يوجد حيث تزيد كمية المطر على (١٢٠٠مم) وهو في جنوب السودان، وجنوب الصومال، ويتميّز بأشجاره الضخمة العالية وحشائشه.

٦- نباتات المستنقعات: حيث توجد المستنقعات (جنوب العراق، ومنطقة بحر الغزال، وبحر الزراف، وبحر العرب) تنتشر نباتات القصب والبردي. انظر: الغابات.

الأقاليم المناخية

انظر: المناطق المناخية.

الأقصر

مدينة مصريّة تبعد عن القاهرة ٦٧٠ كلم، وهي مركز محافظة قنا. من أشهر مدن النيل. تقع بين أسيوط شمالاً، وأسوان جنوباً، على الطريق الرئيسيّة المعبّدة والأخرى الحديدية التي تصل القاهرة في الشمال، بمدن الصعيد الجنوبيّة.

يبلغ عدد سكّانها نحو ١٢٥ ألف نسمة.

تزدهر فيها الزراعة والصناعة والسياحة. كانت تعرف باسم مدينة المئة باب، ومدينة طيبة.

فيها آثار فرعونية من أغنى آثار العالم أهمها معبد الكرنك. من أشهر آثارها مسلّة حتشبسوت التي يبلغ ارتفاعها ثلاثين متراً، ووزنها ٣٢٣ طناً. كما فيها عدد كبير من المقابر وأشهرها مقبرة توت عنخ آمون التي عثر عليها عام ١٩٢٢م، وهي معروضة حالياً في المتحف المصري...

الأكراد

انظر: الأجناس البشرية في الدول العربية.

أم باب

مدينة قطريّة تقع على الساحل الغربي قبالة شواطئ المملكة العربيّة السعوديّة في الأحساء، فيها حقول نفط، ومعامل اسمنت، وصناعات تقليديّة متفرقة .

أم دُرمان

مدينة سودانية وهي في الجزء الشرقي من وسط السودان. تقع عند ملتقى النيل الأزرق بالنيل الأبيض. تجاه بلدة الخرطوم مباشرة. كانت مجرد قرية صغيرة حتى عام ١٨٨٤ عندما جعلها المهديّ عاصمة له. يبلغ عدد سكانها ٣٢٥٠٠٠ نسمة.

أمّ قدير

مدينة كويتيّة تقع إلى الجنوب من مناقيش. فيها حقول نفط شهيرة، وبعض معامل بتروليّة، وبعض الصناعات الخفيفة.

أمّ القيوين

مدينة في دولة الإمارات العربيّة المتّحدة، تقع على ساحل الخليج العربيّ، مركز الإمارة التي تُعرف باسمها. تزدهر فيها التجارة، ومن مينائها يُصدّر النفط إلى مختلف البلدان في العالم.

الإمارات العربيّة المتّحدة

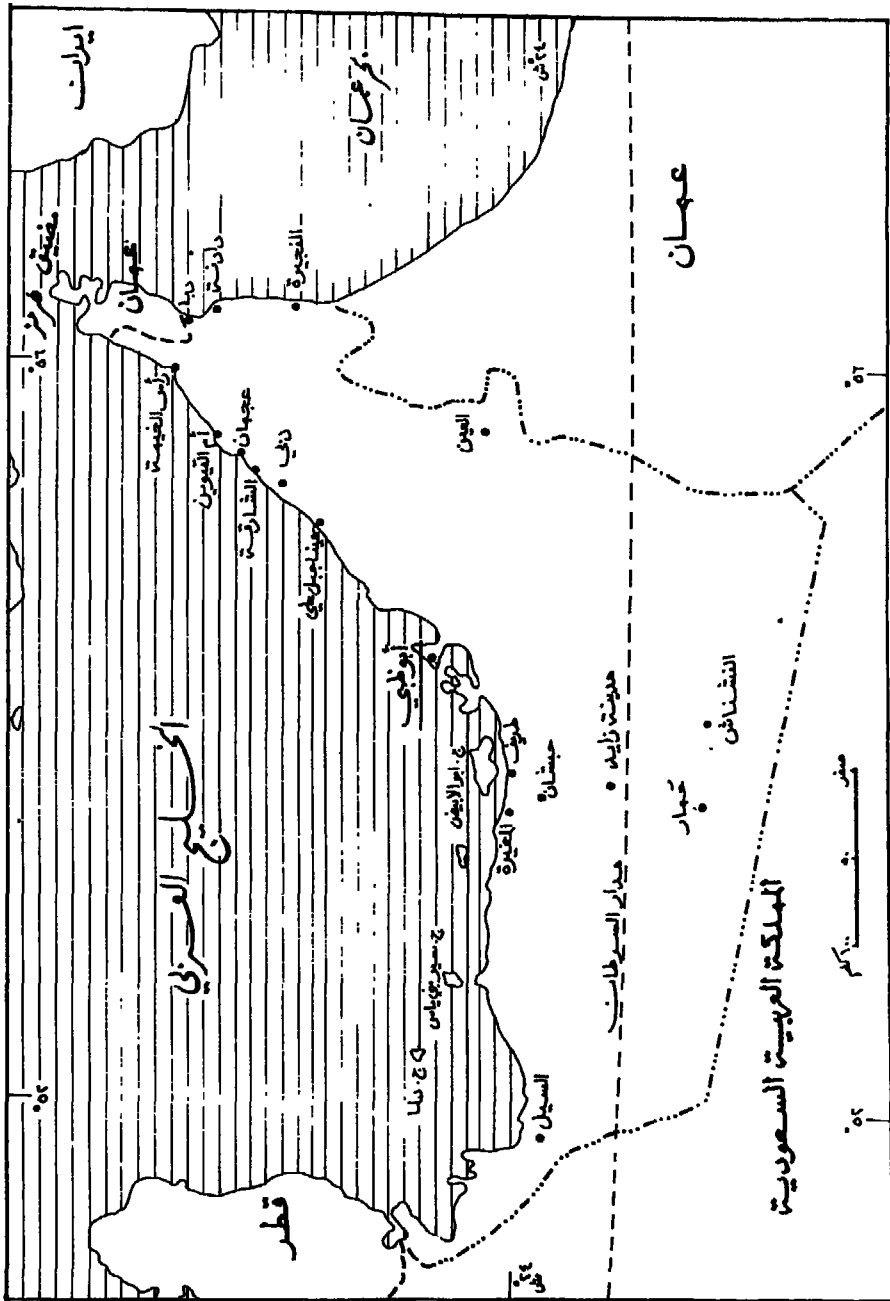
الاسم الرسمي: الإمارات العربيّة المتّحدة

العاصمة: أبو ظبي

اللغة الرسميّة: العربيّة

شكل الحكم: نظام ملكي (اتحاد فدرالي بين ٧ إمارات)

الإمارات العربية المتحدة



تاريخ الانضمام الى الأمم المتحدة: ١٩٧١
المساحة: ٧٧٧٠٠ كلم^٢.
الوحدة النقدية: الدرهم (يعادل \$١,٢٦) تاريخ ١٩٩٣/٥/٢١.
التقسيم الاداري

الإمارة	العاصمة	المساحة (كلم ^٢)	السكان (%)
أبو ظبي	أبو ظبي	٦٧٣٤٠	٤١,٣
عجمان	عجمان	٢٦٠	٤
الشارقة	الشارقة	٢٥٩٠	١٦,٥
دبي	دبي	٣٨٩٠	٢٥,٨
الفجيرة	الفجيرة	١١٧٠	٣,٤
أم القيوين	أم القيوين	٧٧٠	١,٨
رأس الخيمة	رأس الخيمة	١٦٨٠	٧,٢

أولاً: لمحة تاريخية

كانت مناطق الإمارات العربيّة محطات للتجارة حتى القرن السادس عشر، وبصورة خاصة للتجار البرتغاليين. بعد هذا التاريخ بدأت كل من بريطانيا وهولندا في التدخل إلى أن انفردت إنكلترا في نفوذها على هذه المناطق، خاصة بعد أن هيمنت على الهند. فقد قام الإنكليز بتوقيع معاهدة مع القبائل العربيّة، وضعت بموجبها حداً للقرصنة، تمّ ذلك عام ١٨٢٠. ثم وقّعت معاهدة ثانية عام ١٨٥٣ أطلق على الساحل فيها اسم «الساحل المتصالح». كل ذلك تحت رعاية التاج البريطاني.

بدأت الإمارات تأخذ استقلالها بعد الحرب العالميّة الثانية، فاستقلّت الشارقة والفجيرة عام ١٩٥٢ مع إعطاء الحق لإنكلترا في رسم الحدود وحل النزاعات بين الإمارات؛ فأقيم مجلس ضمّ حكام الإمارات السبع برئاسة المفوض السياسي في دبيّ. ولما تزايد إنتاج البترول بعد مطلع الستينات في القرن العشرين أنزل الإنكليز قواتهم في الشارقة عام ١٩٦٨ معلّنين انسحابهم

في العام ١٩٧١. وقد تمّ ذلك فعلاً بعد أن شكّلت إمارات: أبو ظبي، دبي، الشارقة، أم القيوين، عجمان، والفجيرة دولة الإمارات العربيّة المتّحدة، وتمّ انتخاب حاكم «أبو ظبي» الشيخ زايد بن سلطان آل نهيان رئيساً للاتحاد. وفي شباط من عام ١٩٧٢ انضمت رأس الخيمة الى الاتحاد. وفي العام ١٩٧٦ توصل التوجه الوحدوي الى حد الاندماج النهائي.

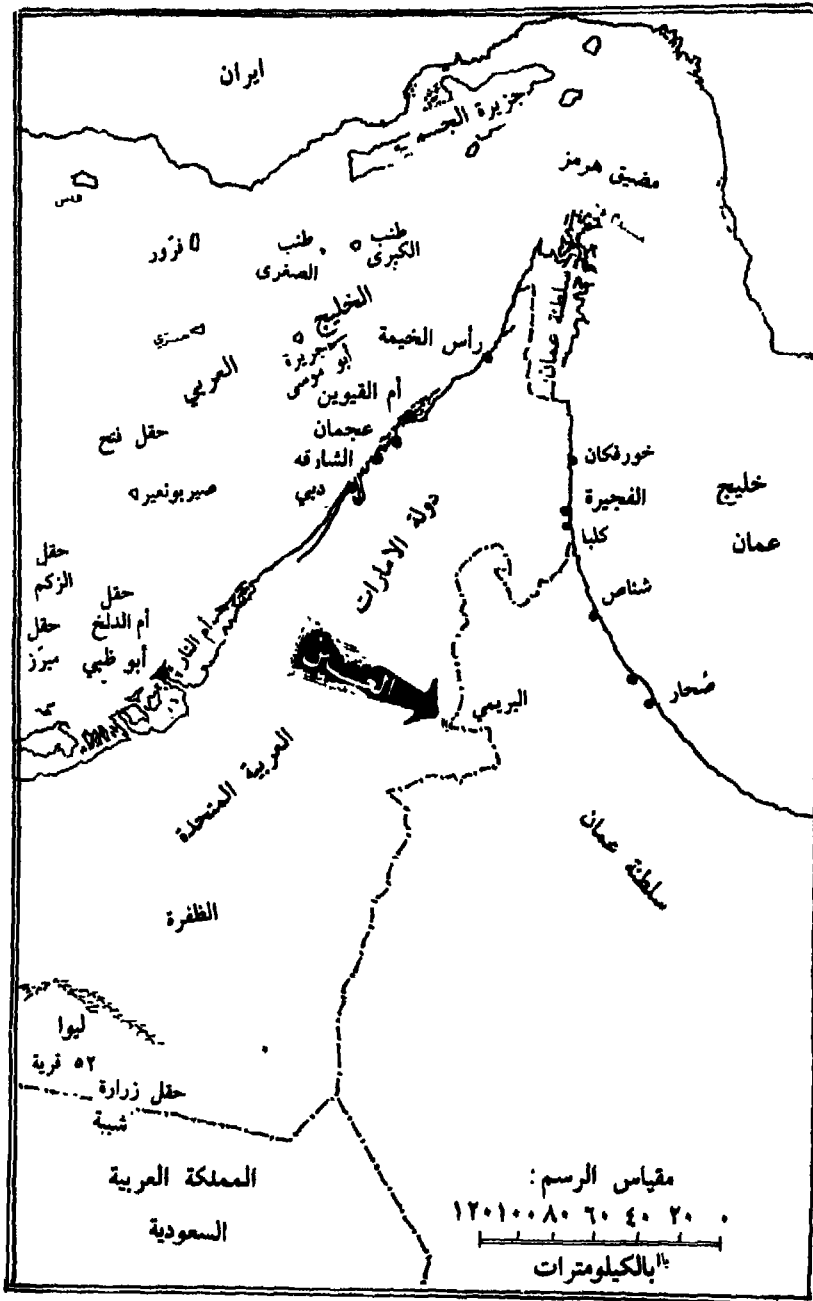
قامت دولة الإمارات بالتنسيق مع السعودية باتباع سياسة المحافظة في منطقة الخليج خاصة، والمنطقة العربيّة عامة. فوعدت اتّفاقيّة مع السعوديّة عام ١٩٧٤، وتبادلت السفراء معها. فرضت حظراً تاماً على النفط الى الولايات المتّحدة عقب حرب تشرين الأول عام ١٩٧٣، وأبرمت اتّفاقيّة تعاون عسكري مع فرنسا، فقدمت هذه الأخيرة لها الأسلحة والطائرات فطالبت دولة الإمارات بالحصول على طائرات ميراج 2000 عام ١٩٨٣.

ثانياً: جغرافيّة الإمارات العربيّة المتّحدة

- المساحة الكليّة: ٨٣٦٠٠ كلم^٢ = ٣٢٢٧٨ ميلاً مربّعاً.
- مساحة الأرض: ٨٣٦٠٠ كلم^٢ = ٣٢٢٧٨ ميلاً مربّعاً.
- حدود الدولة: ١٠١٦ كلم إجمالاً منها ٤١٠ كلم مع دولة عُمان، و٥٨٦ كلم مع السعوديّة، و٢٠ كلم مع دولة قطر.
- أهمّ الجبال: لا جبال في الإمارات، إنّما أعلى نقطة ١١٨٩ متراً.
- الأنهار: بعض المجاري التي تجفّ صيفاً.
- الشواطئ: ١٤٤٨ كلم.
- المناخ: حار ورطب.
- متوسّط الحرارة صيفاً ٣٠ - ٣٢ درجة مئوية. تخفّ الحرارة في الجبال الشرقية.

- الطبغرافيا

منطقة صحراويّة، فيها جبال في الجهة الشرقيّة شواطئها البحريّة واسعة جداً بالنسبة لمساحة الإمارات.

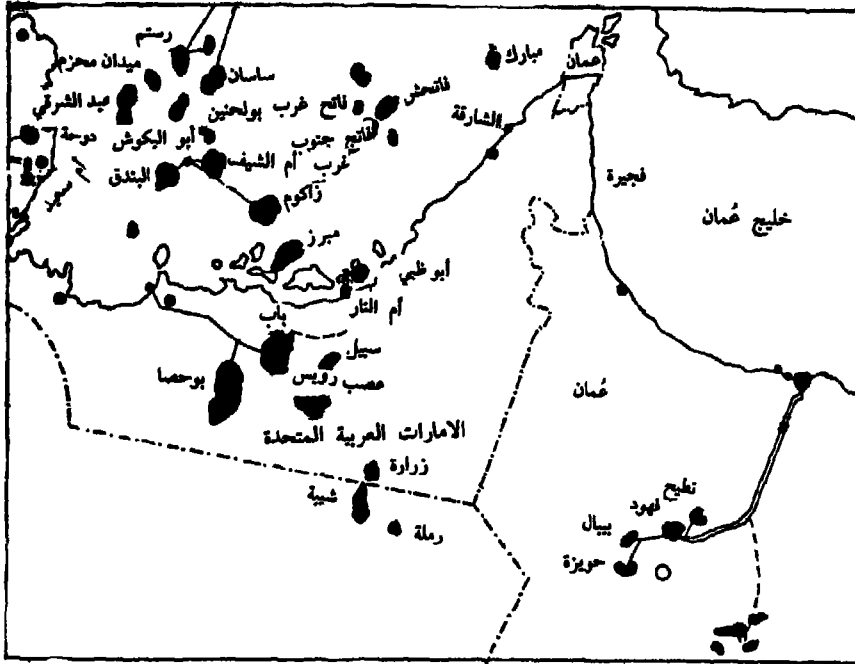


- الموارد الطبيعية: الزيت والبتروك الطبعيان، والغاز الطبعي.
- استخدام الأرض:
- الأرض الصالحة للزراعة: شبه مفقودة.
- المروج والمراعي: ٢٪.
- الغابات والأحراج: مفقودة.
- البيئة: فيها غبار كثير، وتهب عليها عواصف رملية؛ وبشكل عام البيئة صحراوية.
- معدل أخشاب الغابات: صفر في المئة.

ثالثاً - سكان الإمارات العربية المتحدة

- عدد السكان لعام ١٩٩٢: ٢٥٠٠٠٠٠٠ نسمة

- عدد السكان المتوقع عام (٢٠١٠): ٤٩٠٠٠٠٠٠ نسمة



اهم حقول البترول في دولة الامارات العربية المتحدة

- عدد السكان المتوقع عام (٢٠٢٥): ٦٦٠٠٠٠٠٠ نسمة
- الكثافة السكانية: ٧٧,٥ نسمة في الميل المربع
- عدد السكان الكلي في المدن: ١٩٥٠٠٠٠٠ نسمة
- نسبة عدد سكان المدن: ٧٨٪
- النمو الكلي للسكان: ٧٠٠٠٠٠
- نسبة نمو السكان: ٢,٨٪
- الوقت اللازم لمضاعفة عدد السكان: ٢٥ سنة
- عدد الولادات الكلي: ٧٧٥٠٠٠
- معدل الولادات: ٣١ ولادة لكل ألف شخص
- عدد الوفيات الكلي: ٧٥٠٠٠
- معدل الوفيات: ٣ وفيات لكل ألف شخص
- معدل الإخصاب: ٤,٩ طفل لكل امرأة
- عدد السكان دون ١٥ سنة: ٨٧٥٠٠٠٠ نسمة
- النسبة المئوية للسكان دون ١٥ سنة: ٣٥٪
- عدد السكان فوق ٦٥ سنة: ٢٥٠٠٠٠
- النسبة المئوية للسكان فوق ٦٥ سنة: ١٪
- عدد المهاجرين: ٣٠ مهاجر لكل ألف شخص (١٩٩١)
- توقعات مدى الحياة: ٦٩ سنة للذكور و٧٤ سنة للإناث
- الانقسامات العرقية: من أصل الإمارات ١٩٪، وعرب آخرين ٢٣٪، ومن جنوبي آسيا ٥٠٪ و ٨٪ من أوطان أخرى.
- الديانة: مسلم سني ٨٠٪، شيعة ١٦٪، ديانات أخرى: ١٤٪.
- اللغة: العربية (الرسمية)، مع استخدام واسع للفارسية والإنكليزية، والهنديّة والأردية.

رابعًا: التعليم في الإمارات العربية المتحدة

- نسبة الذين يحسنون القراءة والكتابة: ٦٨٪ منهم ٧٠٪ من الذكور و٦٣٪ من الإناث (تقديرات ١٩٨٤).

خامسًا: الحكم في الإمارات العربيّة المتّحدة

اتّحاد فدرالي . نظام ملكي

- العاصمة: أبو ظبي .

- أهمّ المدن: عجمان، الشارقة، دُبَيّ، رأس الخيمة، أم القيوين، طريف،
الفجيرة والعين، وزايد.

- التقسيمات الإداريّة: ٧ إمارات (أبو ظبي، عجمان، الفجيرة، الشارقة،
دُبَيّ، رأس الخيمة، أم القيوين).

- الاستقلال: ٢ كانون الأوّل عام ١٩٧١.

- الدستور: ٢ كانون الأوّل عام ١٩٧١.

- الجهاز القانوني: الشريعة الإسلاميّة أولاً بالإضافة إلى بعض القوانين
والأنظمة التي وضعتها حكومة الإمارات العربيّة المتّحدة.

- العيد الوطنيّ: ٢ كانون الأوّل ١٩٧١.

- الجهاز التنفيذي: الرئيس ونائب الرئيس، والمجلس الأعلى للقوانين
ورئيس مجلس الوزراء، ومجلس الوزراء.

- الجهاز التشريعي: مجلس الاتحاد الوطني.

- الحكام: رئيس الإمارات الشيخ زايد بن سلطان آل نهيان. نائب الرئيس
الشيخ مكتوم بن رشيد المكتوم، ورئيس الوزراء هو نائب الرئيس.

- حق التصويت: -

- العَلَم: أفقيًا: أخضر - أبيض - أسود وشريط أحمر عريض شاقولي
بحداء السارية.

- عضو في المنظّمات التالية: الجامعة العربيّة، منظّمة الدول العربيّة
المصدّرة للنفط OAPC، ومجلس التنسيق الجمركي CCC؛ ومنظّمة التغذية
والزراعة الدوليّة FAO، واللجنة الفرعيّة لدول عدم الانحياز G77، ومجلس
التعاون الخليجي GCC؛ ومنظّمة الطيران المدني الدوليّة (Uno) ICAO،
ومنظّمة الانتربول INTERPOL، ومؤسسة التطوير الزراعي الدوليّة IFAD

(Uno)؛ ومنظمة الاتحاد الصناعي الدولية Intelast؛ ومنظمة القدرة النووية الدولية (Uno) IAEA؛ وشركة التطوير الدولية (Uno) IDA؛ والتنسيق المالي الدولي (Uno) IFC؛ ومنظمة العمل الدولية التابعة للأمم المتحدة ILO (Uno)؛ ومنظمة النقل البحري التابعة للأمم المتحدة (Uno) IMF؛ واتحاد التلفزيون الدولي التابع للأمم المتحدة (Uno) ITU؛ و I.D.B. و NAM؛ ومنظمة الدول المصدرة للنفط OPEC و OIC؛ ومؤتمر التجارة والتطوير التابع للأمم المتحدة UNCTAD؛ ومنظمة التطوير الصناعي التابعة للأمم المتحدة UNIDO، والأونيسكو Unesco؛ والأمم المتحدة UN؛ واتحاد البريد الدولي التابع للأمم المتحدة UPU؛ ومنظمة الصحة العالمية WHO؛ والمنظمة العالمية للممتلكات الروحية (Uno) WIPO، والمنظمة العالمية لعلم الأرصاد الجوية (Uno) WMO؛ ومنظمة السياحة العالمية WTO.

- الأجهزة العسكرية: الجيش، والقوى البحرية والجوية وقوى البوليس الفيدرالية، تكون الخدمة العسكرية من ١٥ إلى ٤٩ سنة.

سادساً: الاقتصاد في الإمارات العربية المتحدة

- نظرة عامة: يقوم اقتصاد الإمارات على إنتاج الزيوت والغاز الطبيعي، والنفط، وبعض المنتجات الزراعية.

وقد بدأت الدولة بتشجيع الزراعة، والعمل على استصلاح الأراضي، وفتح المصانع الخفيفة في مجالات متعددة كخطة تسعى بواسطتها نحو مستقبل أفضل.

- الناتج الحيواني الإجمالي: ٢٧,٣ بليون دولار أمريكي

- معدل النمو الحقيقي: ١٠٪ (عام ١٩٨٩)

- الناتج المحلي الإجمالي: ٢٪ من الزراعة

- القوى العاملة: ٥٨٠٠٠٠٠ منها صناعة وتجارة ٨٥٪ زراعة ٥٪ وفي

الحكومة ٥٪. و ٨٥٪ من القوى العاملة أجنبي.

- القوى العاملة من النساء: ٦,٢٪ بين عمر ١٥ سنة و ٦٤ سنة.

- معدل التضخم: ٣ - ٤٪ (عام ١٩٨٩)

- معدل البطالة: لا يوجد، أي صفر (عام ١٩٨٩)
- الميزانية: عائدات ٣,٨ بليون دولار أميركي، ومن الصادرات ٣,٧ بليون دولار أميركي.

- الصادرات: ١٥ بليون دولار (١٩٨٩) ٦٥٪ منها من النفط والغاز الطبيعي، والباقي من المنتجات الزراعية والصناعية تتجه بمعظمها نحو الولايات المتحدة الأمريكية واليابان.
- الواردات: ٩ بليون دولار (١٩٨٩) تأتي من اليابان والولايات المتحدة الأمريكية.

- الدين الخارجي: ١١ بليون (في كانون الأول عام ١٩٨٩)
- المنتجات الصناعية: معدل النمو ٩,٣٪ لعام ١٩٨٦.
- الكهرباء: ٥٧٧٣٠٠٠ كيلواط ساعة. تنتج ١٥,٤٠٠ مليون كيلواط ساعة (١٩٩٠).

- الصناعات: مشتقات النفط، الأسماك، مواد بتروكيميائية، مواد بناء صناعة الزوارق، وبعض الحرف اليدوية، وصناعة اللؤلؤ.
- الزراعة: تشكل نحو ٢٪ من الناتج المحلي الإجمالي، و ٥٪ من القوى العاملة. تمور، مواد غذائية، خضر، لحم دجاج، بيض، أسماك، كلها تكفي ٢٥٪ من الطعام.

* الصناعة: - إسمنت: ٢٤٩٠٠٠٠ طن متري.
* الطاقة: - بتروكيميائية: ١٠٣٠١٠٠٠ طن متري - مكافئ فحمي.
- غاز طبيعي: ٢١٨٤١٠٠٠ طن متري - مكافئ فحمي.
- بنزين محركات: ١٦٥٠٠٠٠ طن متري - مكافئ فحمي.
- كهرباء: ١٦٠٩٠٠٠ طن متري - مكافئ فحمي.
- الطاقة المستهلكة: ١٨٦٨٢ كيلواط ساعة بالكايتا.

سابقاً - الزراعة في الإمارات

- تشكل الأرض الزراعية
- كثافة السكان الزراعية
٢,٦٪
٦٦١ في الكلم^٢.

- العدد الإجمالي للعاملين في الزراعة: ٢١٠٠٠.
- العاملون في الزراعة: ٢,٧٪ من القوى العاملة.
- الواردات الزراعيّة: ٤٠٨٥٦٠٠٠٠ دولار أميركي.
- الصادرات الزراعيّة: ٢٧٢٨٧٠٠٠٠ دولار أميركي.
- الأغذية والحيوانات المستوردة: ١١٨٤٧٤٠٠٠٠ دولار أميركي.
- الأغذية والحيوانات المصدّرة: ٢٥١٣٢٠٠٠٠ دولار أميركي.

* المنتجات الزراعيّة:

- حبوب: ٥٠٠٠ طن متري
- قمح: ١٠٠٠ طن متري
- شعير: ١٠٠٠ طن متري
- ذرة: ٤٠٠٠ طن متري
- بطاطا: ٥٠٠٠ طن متري
- خضر: ١٧٤٠٠٠ طن متري
- فاكهة: ١٠٨٠٠٠ طن متري
- بلح (تمر): ٦٨٠٠٠ طن متري
- ليمون حامض: ٧٠٠٠ طن متري

* حيوانات:

- أبقار: ٤٨٠٠٠
- جمال: ١٠٠٠٠٠
- أغنام: ٢٥٠٠٠٠
- ماعز: ٥٧٥٠٠٠
- دجاج: ٧٠٠٠٠٠٠

* المنتجات الحيوانيّة:

- اللحم الإجمالي: ٣٤٠٠٠ طن متري
- لحم بقر: ٣٠٠٠ طن متري
- لحم غنم وخروف: ٧٠٠٠ طن متري
- لحم ماعز: ٦٠٠٠ طن متري

- لحم دجاج: ١٣٠٠٠ طن متري
- منتجات الحليب:
- حليب بقر: ٥٠٠٠ طن متري
- حليب غنم: ٤٠٠٠ طن متري
- حليب ماعز: ١٥٠٠٠ طن متري
- زبدة وجبنة: ١٥٨ طنًا متريًا
- * منتجات متنوعة:
- أسماك: ٨٥٤٠٠ طن متري
- بيض: ٨٥٠٠ طن متري

ثامناً: المواصلات في اتحاد الإمارات العربيّة

- سلك حديدية: ٢٠٠٠ كلم إجمالاً منها ١٨٠٠ صالحة بشكل جيّد.
- أنابيب: ٨٣٠ كلم للزيت الخام، ٨٧٠ كلم للغاز الطبيعيّ والسائل.
- المرافئ: الفجيرة، خورفاكان، مينا جبل علي، مينا خالد، مينا راشد، مينا صقر، مينا زايد.
- الأسطول التجاري: ٥٧ سفينة (١٠٠٠ GRT أو أكثر)
- المجموع العام ٩٢٥٤٢٤ /GRT ١٥٤٣٧١٦ DWT بما فيها ٢٢ للشحن، ٨ مستوعبات، و٢٠ للبتروك والزيوت.
- عدد المطارات: ٤.
- الاتّصالات السلكيّة والأسلكيّة: هناك نظام كاف من الاتّصالات عبر الراديو والكبلات الموحدة المحور؛ المركز الاساسي في «أبو ظبي» و«دُبي».
- هاتف ٣٨٦٦٠٠.
- محطات إرسال: ٨ موجات قصيرة AM؛ ٣ موجات قصيرة FM، ١٢ تلفزيون.
- محطّات فضائيّة تستخدم: (١) المحيط الأطلسي Intelast - (٢) المحيط الهندي Intelast وواحدة Arabsat.

- لديها خطوط بحريّة لكّل من قطر، والبحرين، والهند، وباكستان، وراڊيو يوصلها بالسعوديّة.
- عدد الراديوات ٤٧٠٠٠٠.
- عدد التلفزيونات: ١٥٦٠٠٠.
- الوقت: تبعد ٩ ساعات عن الولايات المتّحدة الأميركيّة، وأربع ساعات عن غرينيتش.
- تاسعًا: السياحة في الإمارات العربيّة المتّحدة
- قوة التيار الكهربائي ٢٤٠ فولط.
- الأعياد: المولد النبوي، وعيد الفطر السعيد، وعيد الأضحى المبارك، وعيد رأس السنة الهجرية، والعيد الوطني ٢ كانون الأول.
- عدد السيّاح: ٥٩٣٠٠٠.
- المناطق التي تجذب السيّاح: أبوظبي، والمتاحف، الشواطئ والمساح وتربية الأسماك، والخليج العربي، والجبال. . .
- كود هاتف البلد ٩٧١.

إمارة البحرين

انظر: البحرين.

امتداد الوطن العربي وأهميته

يمتدّ الوطن العربيّ في بقعة شاسعة من المحيط الأطلنطي إلى الخليج العربيّ بمساحة ١٣,٩٤ مليون كلم^٢، وثلاثة أرباع هذه المساحة في أفريقيا (٧٢٪) والباقي في آسيا، وهذه المساحة تفوق مساحة الولايات المتحدة الأميركيّة، وقارة أوروبا بكاملها، إلا أنّ سكانها حوالي ٢٢٥ مليون نسمة، أي أقلّ من ثلث سكان أوروبا، ويعود ذلك إلى الطبيعة الصحراوية التي تميّز بها مناطق واسعة في الدول العربيّة.

ويمتدّ الوطن العربيّ بين دائرتي عرض ٣٧,٤ شمالاً ودائرة عرض ٢ جنوب خطّ الاستواء، وهذا يعني أنه يقع بين المنطقة المدارية والمناطق المعتدلة. وهذا الامتداد الكبير يؤدّي إلى تنوّع الظروف المناخيّة والنباتيّة، وبالتالي إلى تنوّع موارده.

وتعود أهميّة موقع الوطن العربيّ إلى أنّه صلة وصل بين أوروبا وأفريقيا من جهة، وبين أوروبا وآسيا من جهة أخرى.

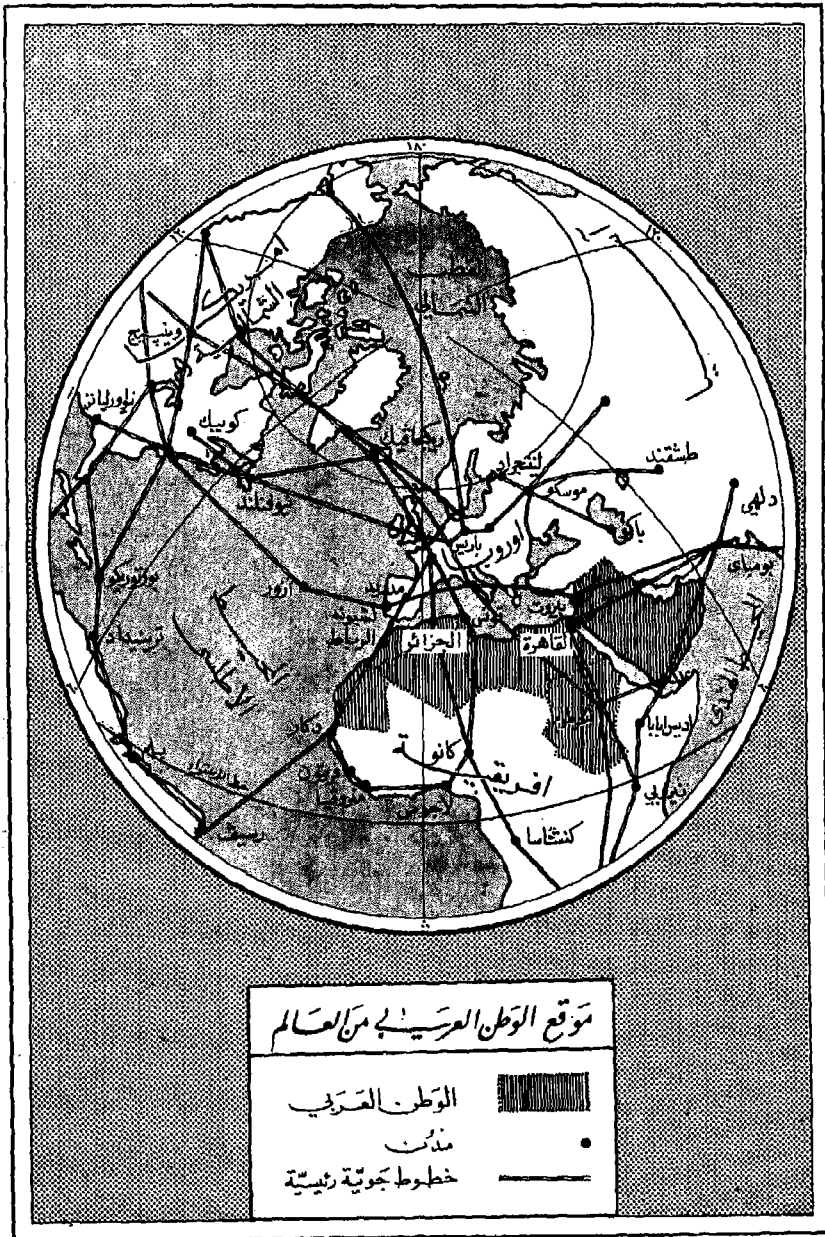
وللوطن العربيّ وزن سياسي مهم في العالم نظرًا إلى شساعة مساحته، وعدد سكانه، وأهميّة موقعه، وكثرة موارده، وخاصة البترول. ولكنّ هذا الوزن السياسيّ يُضعفه تجزئته هذا الوطن إلى دول مختلفة، وكان هذا التمزّق نتيجة الاستعمار الأوروبيّ القديم للمنطقة. وفيما يلي جدول بالدول العربيّة ومساحاتها:

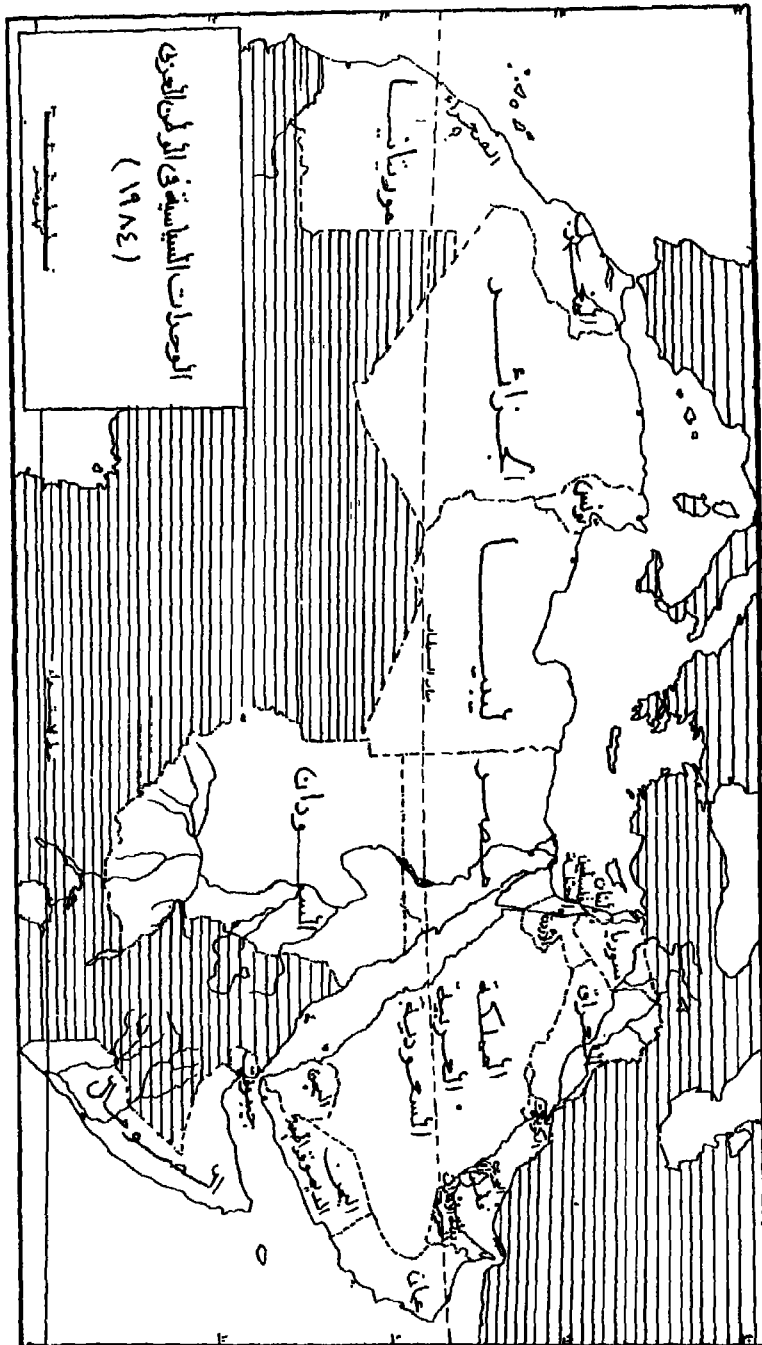
الدول العربية ومساحتها

الدولة	المساحة (كلم ^٢)	الدولة	المساحة (كلم ^٢)
السودان	٢٥٠٦٠٠٠	المملكة العربية السعودية	٢١٥٠٠٠٠
الجزائر	٢٣٨٢٠٠٠	العراق	٤٣٥٠٠٠
ليبيا	١٧٦٠٠٠٠	عُمان	٢١٢٥٠٠
موريتانيا	١٠٣٢٤٥٥	اليمن	٥٢٨٠٠٠
مصر	١٠٠١٤٤٩	سوريا	١٨٥٠٠٠
الصومال	٦٣٨٠٠٠	الأردن	٩٧٧٠٠
المغرب	٤٤٦٥٥٠	الإمارات العربية	٨٠٠٠٠
تونس	١٦٤٠٠٠	قطر	٢٢٠٠٠
جيبوتي	٢٢٠٠٠	فلسطين المحتلة ^(١)	٢٠٧٠٠
		الكويت	١٧٨٠٠
		لبنان	١٠٤٠٠
		البحرين	٥٩٨
الدول العربية الإفريقية	٩٩٥٢٤٥٤	الدول العربية الآسيوية	٢٣٧٦٦٠٨٨ ^(٢)
		جملة مساحة الوطن العربي	١٣٧١٨٥٤٢

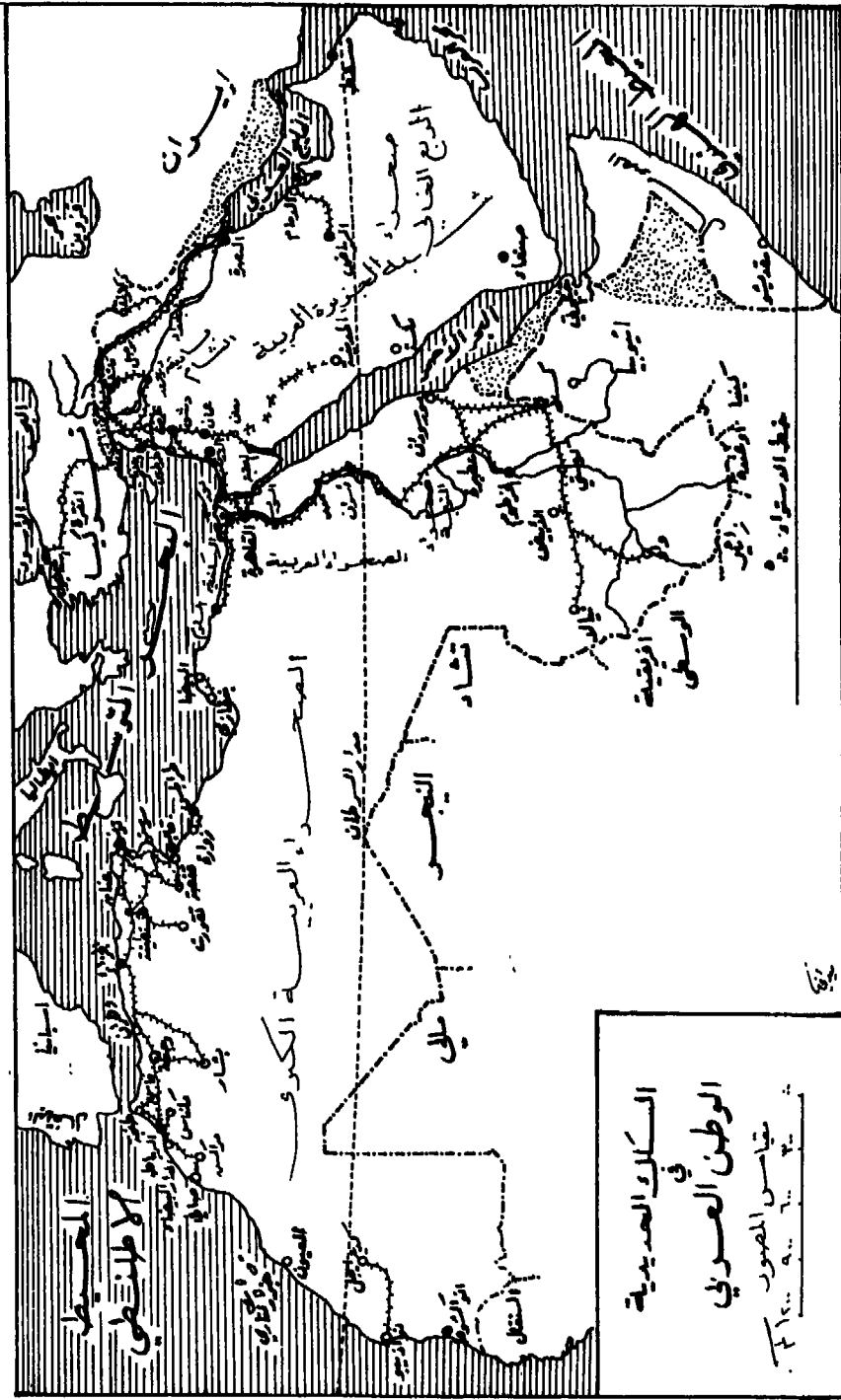
(١) لم يحسب هنا باقي الأراضي الفلسطينية والمتمثلة في الضفة الغربية (٦١٨٨ كلم^٢) وقطاع غزة (٢٠٢ كلم^٢).

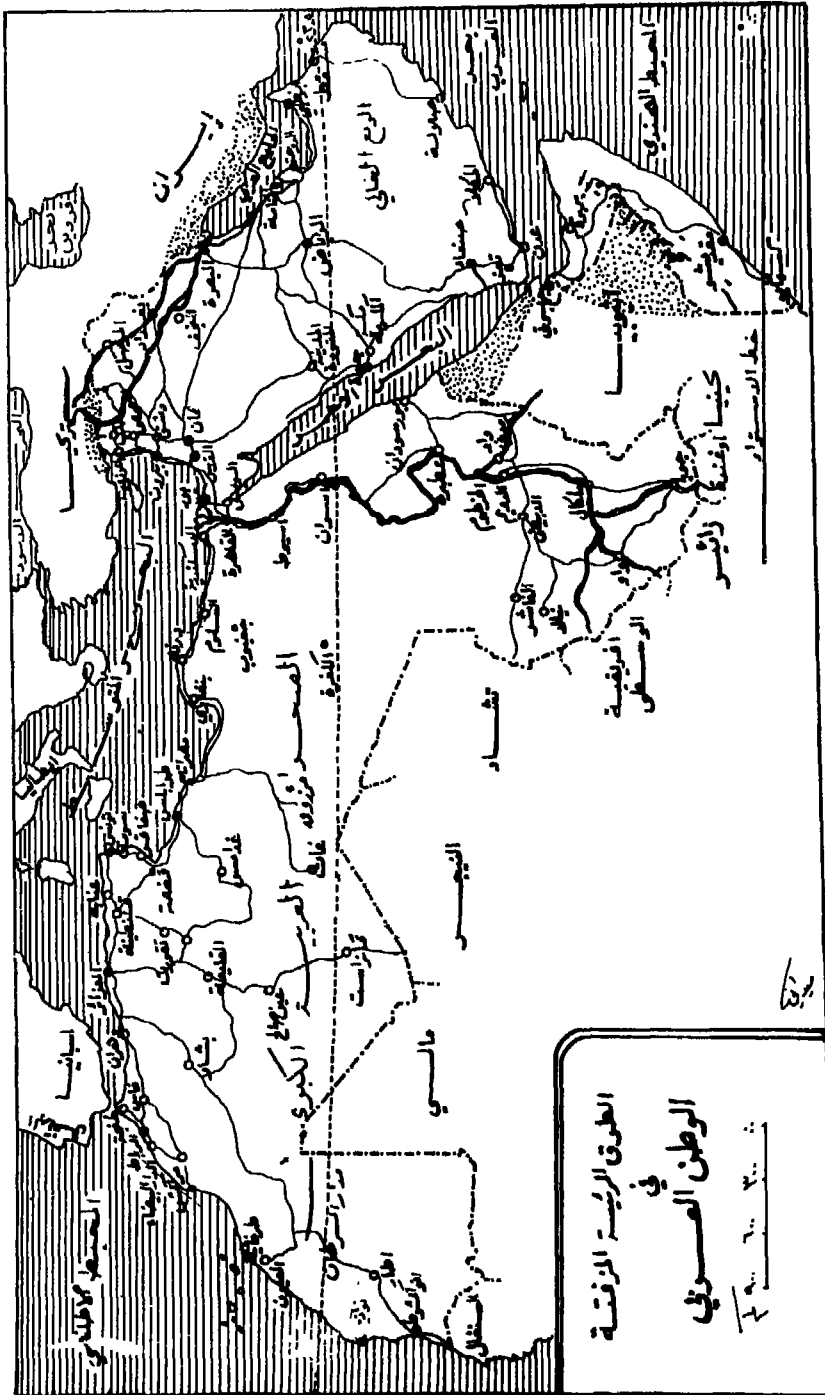
(٢) بما في ذلك أراضي الضفة الغربية وقطاع غزة.





الوحدات السياسية في الوطن العربي





الأمطار

تلعب الأمطار دورًا مهمًا في المناخ، وفي الزراعة، وتجمع السكان، وغير ذلك. ويتميز الوطن العربي بصورة عامة بقلّة الأمطار (أقل من ٢٥٠ ملم سنويًا) وذلك لشساعة امتداد الصحارى فيه.

وتسقط الأمطار صيفًا في هضبة اليمن، وجنوب ووسط السودان، وبعض جهات الصومال وجيبوتي، والساحل الجنوبي لموريتانيا. وتسقط شتاءً في المناطق الساحلية المطلة على البحر الأبيض المتوسط، والساحل الشرقي للسودان المطل على البحر الأحمر، ومرتفعات عُمان، وساحل أقصى شمال موريتانيا، وبعض مرتفعات عسير غربي المملكة العربية السعودية.

وتتميز أمطار الوطن العربي عمومًا بما يلي:

١- قلتها، وذلك بشكل عام، ونستثني من ذلك جبال لبنان، وساحله، والمناطق المدارية في جنوبيّ السودان.

٢- تذبذبها، أي: عدم انتظامها، وهذا ما يضرّ بالزراعة.

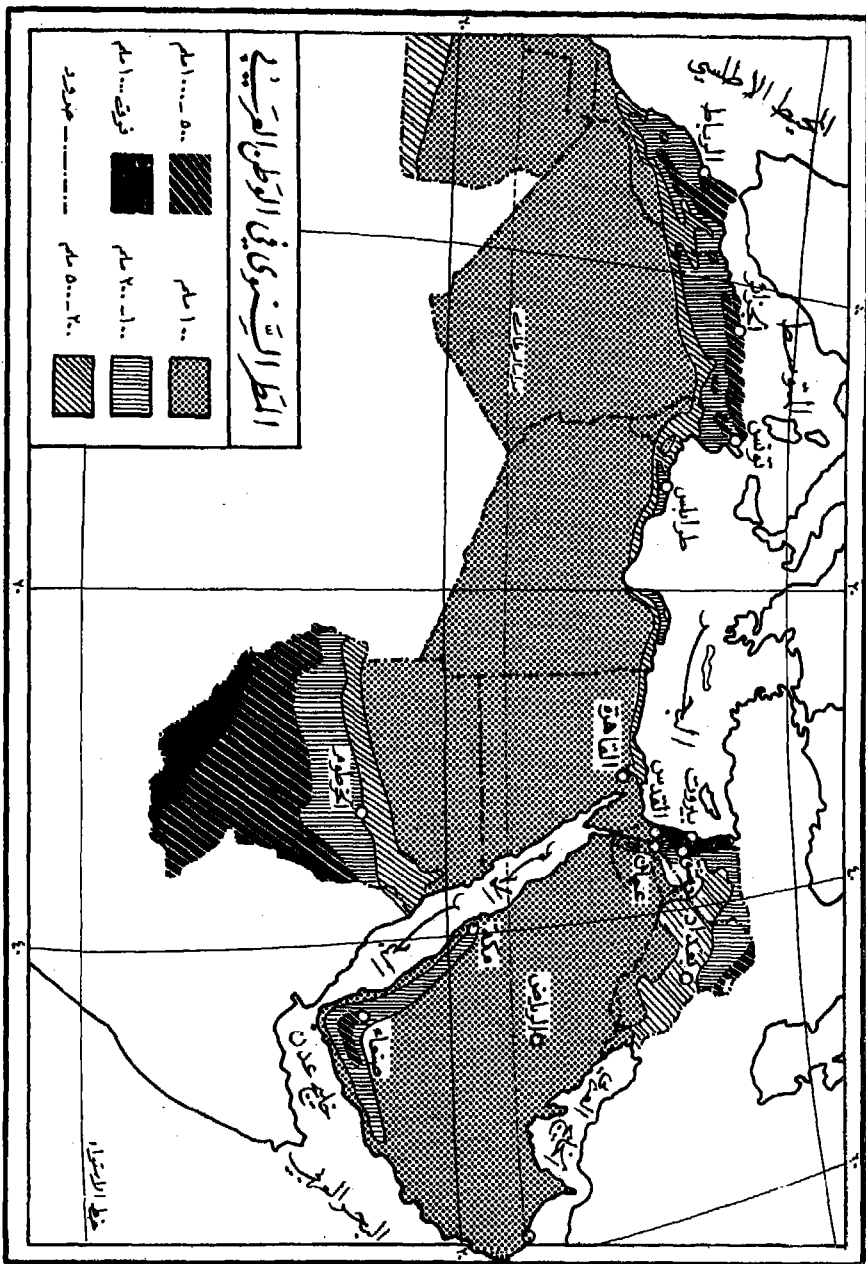
٣- إنها تسقط في أيام معدودة في فصل التساقط، وقد يكون سقوطها على شكل زخات عنيفة تنتهي بسرعة.

الأملاح المعدنية

تُعتبر الأملاح المعدنية من أهمّ الثروات المائية نظرًا لقيمتها في الصناعة والطب. وتتوافر هذه الأملاح بكميّات كبيرة في مياه البحار والبحيرات العربية، وتُستغلّ بشكل واسع على طول السواحل العربية وفي الداخل، إلا أنّ استغلالها لم يصل إلى الحد المطلوب.

ويُعتبر ملح الطعام، أي كلوريد الصوديوم، من أهمّ هذه الأملاح، ويتمّ الحصول عليه بواسطة تبخير مياه البحار والبحيرات في أمكنة خاصّة تُعرف بالملاحات.

ويستخدم الملح بالإضافة إلى دوره الغذائيّ في دبغ الجلود، والأصباغ، والورق، وصناعة الصودا الكاوية، وكربونات الصوديوم، وكلورات



الصوديوم، والكلورين المستخدم في صناعة الأصباغ وعمليات التعقيم.
وينتج الوطن العربيّ حوالي ٣ ملايين طن من هذه الأملاح، وهذه النسبة
ضئيلة إذا قيسَت إلى الإنتاج العالميّ، فهي لا تشكل سوى ١,٢٪ من هذه
الإنتاج.

وتتصدّر مصر الدول العربية في إنتاج ملح الطعام، إذ يبلغ إنتاجها حوالي
٧٠٠ ألف طن (حوالي ٣٦٪ من مجموع الإنتاج العربي)، فتونس (حوالي
٣١٦ ألف طن، أي ما يعادل ١٦٪ تقريباً من إنتاج الدول العربية)؛ وفلسطين
المحتلة (٢١٨ ألف طن).

أما أملاح البوتاسيوم المستخدمة في الصناعات الكيماويّة والصودا
والزجاج والصابون والبورسلين والكيريت والمفرقات، فتُستخرج بكميّة كبيرة
من البحر الميت الذي يُعتبر أكثر البحار الداخليّة ملوحةً في العالم (حوالي
٣١٥ غ من الأملاح المختلفة في اللتر الواحد من الماء)، ولذلك تنتج فلسطين
المحتلة حوالي مليون طنّ سنويّاً من هذه الأملاح.

وتُستخرج مادة النطرون (وهي عبارة عن كربونات وبيكربونات الصوديوم
المختلطة بعضها ببعض) من عدّة منخفضات داخليّة أهمّها وادي النطرون في
غرب دلتا النيل في مصر، ومنطقة فزان في ليبيا. وتنتج مصر حوالي ٤ آلاف
طن سنويّاً، وليبيا حوالي ١٠٠ طن، وتُستخدم هذه المادة في صناعة الصابون
والزجاج والصودا الكاوية وغيرها.

أميون

مدينة لبنانيّة تقع في شمالي لبنان، مركز قضاء الكورة. تعرف بزراعة
الزيتون، وصناعة الصّابون ومشتقاته، فيها آثار صليبيّة.
يبلغ عدد سكّانها نحو ٢٠ ألف نسمة.

أنطاكية

مدينة سورية، تقع في الجزء الشمالي من سوريا على نهر العاصي. أسّسها

اليونان عام ٣٠٠ ق.م. سلخها الأتراك وضمّوها مع سائر لواء الاسكندرون (عام ١٩٣٩). عدد سكانها ٦٥٠٠٠ نسمة.

الأنهار

انظر كل نهر في مادّته.

انظلياس

مدينة لبنانيّة تقع على شاطئ البحر الأبيض المتوسط، تابعة لقضاء المتن الشماليّ. فيها آثار مهمّة، أهمها اكتشاف هيكل بشريّ يعود تاريخه إلى العصر الطرانيّ الأوّل.

يبلغ عدد سكانها نحو ٤٠ ألف نسمة.

إهدن

مدينة لبنانيّة تقع في شمالي لبنان، في منطقة جبليّة، مركز قضاء زغرتا صيفاً، مصيف لبنانيّ مشهور، ترتفع عن سطح البحر نحو ١٤٥٠م. من أعلامها: اسطفان الدويهيّ، ويوسف بك كرم، الثائر الوطني المعروف وغيرهما.

الأهرام

مبان حجرية ضخمة، مربّعة القاعدة، هرمية الشكل، شيدها قدامى المصريين لتكون قبوراً لملوكهم أو ملكاتهم وبخاصة في عهد المملكة القديمة (حوالي ٢٦١٤ - ٢١٨١ ق.م). وأشهرها أهرام الجيزة الثلاثة: هرم خوفو وهرم خفرع وهرم منقرع، القائمة حتى اليوم إلى الجنوب الغربي من القاهرة مباشرة. ويبلغ طول كل ضلع من أضلاع هرم خوفو (وهو أضخمها وأقدمها) حوالي ٧٧٦ قدماً، أما ارتفاع هذا الهرم الأصلي فيبلغ ٤٨١ قدماً وخمسي القدم (والقدم يساوي ثلاثين ستمترًا تقريبًا). ويبلغ طول كل ضلع من أضلاع هرم خفرع حوالي ٧٠٨ أقدام وارتفاعه الأصلي ٤٧١ قدماً. أما هرم منقرع

(وهو أصغرهما وأحدثها عهدًا) فيبلغ طول كل ضلع من أضلاعه ٣٥٦ قدمًا
ونصف القدم وارتفاعه الأصلي ٢١٨ قدمًا. وقد عدَّ القدماء أهرام الجيزة
إحدى عجائب الدنيا السبع.



مصر: سفينكس والهرم الكبير (أطلس العالم)

باب الباء

باب المندب

مضيق يقع بين إفريقيا الشرقية والطرف الجنوبي الغربي من شبه جزيرة العرب. يصل البحر الأحمر بخليج عدن. يبلغ عرضه نحو ٣٢ كيلو مترًا. تعاضمت أهميته الاقتصادية والاستراتيجية نتيجة لحفر قناة السويس، بعد أن أصبح جزءًا من الحلقة التي تربط البحر الأبيض المتوسط ببلدان الشرق. وفي اسمه نفسه، الذي يعني «مضيق التفجع» أو مضيق الدموع، إلماع إلى مخاطر الملاحة فيه.

بابل

أمبراطورية قديمة ازدهرت على ضفاف نهري الفرات ودجلة في الجزء الجنوبي من العراق منذ العام ٢٠٠٠ قبل الميلاد. عاصمتها بابل. أعظم ملوكها حمورابي (توفي عام ١٧٥٠ ق.م) الذي اشتهر بمجموعة القوانين المعروفة باسمه. وبعد حمورابي بفترة يسيرة أفل نجم هذه الامبراطورية لتعود فتزدهر من جديد وتتسع رقعتها فتشمل فلسطين وتبلغ الحدود المصرية وذلك في الفترة التي سيطر خلالها الكلدانيون على بابل ابتداء من عام ٦٢٥ قبل الميلاد. ويطلق على الأمبراطورية البابلية في هذه المرحلة اسم «الامبراطورية البابلية المجددة». ويعتبر نبوخذ نصر الثاني أعظم ملوك بابل (٦٠٥ - ٥٦٢ ق.م) في عهدها الجديد هذا. وما هي إلا فترة قصيرة حتى سقطت بابل في يد كورش الثاني ملك الفرس عام (٥٣٩ ق.م) والحضارة البابلية من أعظم الحضارات القديمة، وقد حققت إنجازات ذات شأن في الفلك والرياضيات والطب والموسيقى.

باتنة

مدينة جزائرية: تقع في سفح جبال الأوراس، مركز ولاية أوراس. يبلغ عدد سكانها نحو ١٧٥ ألف نسمة، تعتبر بلدًا زراعيًا، وفيها سوق لتصريف المحاصيل، وفيها العديد من المصنوعات الحرفية الخفيفة.

باجة

مدينة تونسية تقع في الداخل على الطريق المعبد الآتي من بنزرت إلى سوق الخميس، وسوق الأربعاء، باتجاه الجنوب الغربي. مركز تجاري مهم، كما فيها صناعة المنسوجات، والجلود ودبغها، وفيها بعض الزراعات. يبلغ عدد سكان باجة نحو ٥٠ ألف نسمة. وهي مركز ولاية باجة. عرفت باسم باجة القمح، تكثر فيها الأنهار والعيون العذبة، أشهرها عين الشمس، كما فيها الفنادق والحمامات. أرضها صالحة لكل أنواع الزروع.

بئر السبع

مدينة فلسطينية تقع على تخوم صحراء التّقب، في أقصى الجنوب، وإلى الشمال الشرقي من وادي غزّة. مناخها صحراويّ قاريّ. تنتهي عندها الطريق الممتدة من اللدّ والرّملة ومن ثم بيت جبرين. وتعرف بئر السبع بزراعتها، وصناعة المنسوجات القطنية، والصّوفية، والحريّة.

بانياس

مدينة سورية صغيرة تقع بين طرطوس واللاذقية. شمال طرطوس على الساحل السوري، وهي مركز قضاء بانياس بمحافظة طرطوس، عدد سكانها حوالي ٢٠ ألف نسمة، تشتهر بمرفئها الذي تصبّ فيه أنابيب النفط القادمة من العراق.

وفي سورية أيضًا بلدة صغيرة، بذات الاسم، تقع عند سفح جبل حرمون

في جنوب غرب سوريا، ينبع بالقرب منها نبع بانياس أحد روافد نهر الأردن،
وفيها قلعة مشهورة، أعاد الصليبيون بناءها سنة ١١٣٠م.
- كود هاتف المدينة ٤٢١؛ كود هاتف البلد ٩٦٣.

البتراء أو بترا (الأردن)

مدينة قديمة، كانت عاصمة لدولة الأنباط الذين انتهى حكمهم عام ١٠٦م
على أيدي الرومان. والآن بتراء مدينة سياحية أثرية. تقع في وادي موسى الي
الشمال الغربي من معان، تطلّ على وادي العربة شرقي النقب فيها بعض
الصناعات التقليدية واليدوية.

من أشهر معالم البتراء: الصرح الذي يعرف باسم خزانة فرعون، يعود بناؤه
إلى القرن الثاني الميلادي. ومن المعالم أيضًا القبور التي نحتها النبطيون في
الصخور والجبال لملوكهم.

البتروال

الطاقة اليوم عماد الصناعة الحديثة، فهي إحدى الشروط الأساسية للإنتاج،
ولتقدم الجماعات البشرية، ولدعم استقلال الأمم الاقتصادي والسياسي.
إنّ احتياط البلاد العربية من النفط ليزيد على ثلثي احتياطي العالم من هذه
المادة الأساسية في تأمين الطاقة. ويمتاز النفط في البلاد العربية بالكميات
الضخمة التي تنتجها إذا ما قورنت مع إنتاج البلاد الأخرى، وهذا ما يقلل من
نفقات الاستخراج والتنقيب، كما أن البئر الواحدة تنتج كميات كبيرة
وباستمرار، وهذا ما يخفف من أعمال الحفر والمسح والتنقيب، يضاف إلى
ذلك قلة الكلفة من اليد العاملة. لكن هذه الميزات تفقد كثيرًا من خصائصها
إذا علمنا أنّ الشركات الأجنبية هي التي تقوم بعملية التنقيب والاستثمار
والنقل. من أهم مميزات الطاقة النفطية نذكر:

١- يعطي النفط طاقة أكثر مما يعطيها الفحم، بل وتفوقها بثلاثة أضعاف
إضافة إلى الاستهلاك، في المحركات وغيرها.

٢- إن استعمال وسائل النقل للنفط يقيها في حالة من النظافة هذا بالإضافة إلى السهولة والسرعة في التزود بالوقود، رغم صغر حجم المحرك الذي يعمل على النفط.

٣- إن استخراج النفط أسهل من استخراج الفحم بكثير، سواء من حيث عدد العمال، أم من حيث التجهيزات، إضافة إلى الحاجة إلى تهوية مناجم الفحم، والتخلص من المياه الباطنية.

٤- إن النفط أساس عدد من الصناعات الكيماوية الهامة.

أهم المناطق العربية التي تنتج النفط:

- المملكة العربية السعودية: يوجد النفط في المنطقة الشرقية وينقل إلى الخليج العربي، وإلى البحر الأبيض المتوسط، ويصقّى في رأس التتورة، وميناء سعود، والخفجي على الخليج العربي، وفي الزهراني على البحر المتوسط، كما توجد مصفّاتان للاستهلاك المحلي، إحداهما في جدّة والثانية في الرياض. يقدر احتياط المملكة عام ١٣٩٣هـ بـ ١٣٧ بليون برميل، وهذا ما يعادل ٢٠٪ من احتياطي العالم.

- الكويت: تحتل المرتبة الثانية بالإنتاج من البلاد العربية بعد السعودية، وقد بلغ إنتاجها عام ١٣٩٢هـ ١٥٧ مليون طن، وهي تصدّر ٧٦٪ من نفطها الخام، وتتم عملية التكرير في الأحمدلي حيث تبلغ طاقة تلك المصفاة ١٥ مليون طن في العام. وهناك مصفاة في ميناء عبدالله، طاقتها لا تزيد على ثلث طاقة مصفاة الأحمدلي ومثلها مصفاة الشعبية، وما لبث أن انخفض الإنتاج تدريجياً.

- العراق: أهم أحواض النفط في الموصل وكركوك والبصرة: تملك العراق ٧٪ من احتياطي النفط في العالم، أي ٥ بليون طن، وتستهلك ٥٪ من الإنتاج، ويصدر الباقي، فينقل نفط كركوك إلى طرابلس في لبنان، وإلى بانياس في سوريا، وذلك على ساحل البحر الأبيض المتوسط، وينقل نفط البصرة إلى الفاو على الخليج العربي، ويصقّى النفط في العراق في بغداد، وخانقين، والحديثة، والموصل، وكركوك. وقد وصل إنتاج العراق عام

١٣٩٥هـ إلى ١٧٠ مليون طن.

- ليبيا: بدأ التنقيب عن النفط في ليبيا عام ١٣٧٥هـ، واكتشف حقل زلطن عام ١٣٧٨هـ، ثم توالى الاكتشافات، وتجمّع أكبر الأحواض جنوب خليج «سرتة»، وتصدّر ليبيا نفطها عن طريق موانئ تقع على هذا الخليج، وقد وصل إنتاج ليبيا عام ١٣٩٢هـ إلى ١٣٠ مليون طن. . .

- الجزائر: بدأ إنتاج النفط في الجزائر عام ١٣٧٧هـ في أحواض (العجيلة) بالقرب من الحدود الليبية، ثم شرق واحة (ورغلة)، ثم اكتشف حوض (الغاسي) عام ١٣٧٩هـ جنوب حاسي مسعود، وبالقرب منه حوض العقرب، كما اكتشف الغاز الطبيعي من حاسي مسعود عن طريق حاسي الرمل إلى الجزائر وهران وارزو شرق وهران.

يكرّر النفط الجزائري في حاسي مسعود والجزائر وارزو، وقد حافظ على هذا المستوى بوجه التقريب.

- اتحاد الإمارات العربية: يوجد النفط في اتحاد الإمارات العربية وبخاصة في أبو ظبي ودبي والشارقة. يوجد في البر كما يوجد تحت ماء البحر. إنتاج عام ١٣٩٦هـ بلغ ٨٤ مليون طن.

- قطر: أشهر مكانها توجد في موقع (دخان) حيث ينقل النفط منه إلى ميناء أم سعيد على الساحل الشرقي لشبه جزيرة قطر. بلغ الإنتاج عام ١٣٩٦هـ أكثر من ٣٣ مليون طن.

- عُمان: وجد النفط في حقول (الفهود)، و(ناطح)، و(الجبل) ويصدر عن طريق ميناء الفحل، كما يقوم العمل في بناء ميناء في (مطرح). بلغ الإنتاج عام ١٣٩٦هـ نحو ١٨,٤ مليون طن.

- مصر: يوجد النفط على جانبي خليج السويس، سواء أكان في شبه جزيرة سيناء، أم على الجانب الغربي من الخليج، إذ يوجد في سيناء مكان (بلاعيم برّي) و(بلاعيم بحري)، وتحت مياه خليج السويس. . . يكرّر النفط في السويس، كما توجد مصفاة في الإسكندرية. . .

- سوريا: يوجد النفط في أقصى الشمال الشرقي من البلاد في حقول

كرانشوك، والرميلان، والسويدية، والعجسة. بلغ الإنتاج عام ١٣٩٢هـ: ٥,٥ مليون طن، وحافظ الإنتاج على هذا المستوى.

توجد مصفاة للنفط في حمص، يصدر النفط السوري عن طريق طرطوس بعد أن يصل إليها بأنابيب من مناطق الإنتاج، كما يصل النفط العراقي إلى بانياس شمال طرطوس.

- تونس: اكتشف النفط مؤخرًا في تونس، وقد وصل الإنتاج عام ١٣٩٢هـ إلى ٤ ملايين طن تقريبًا.

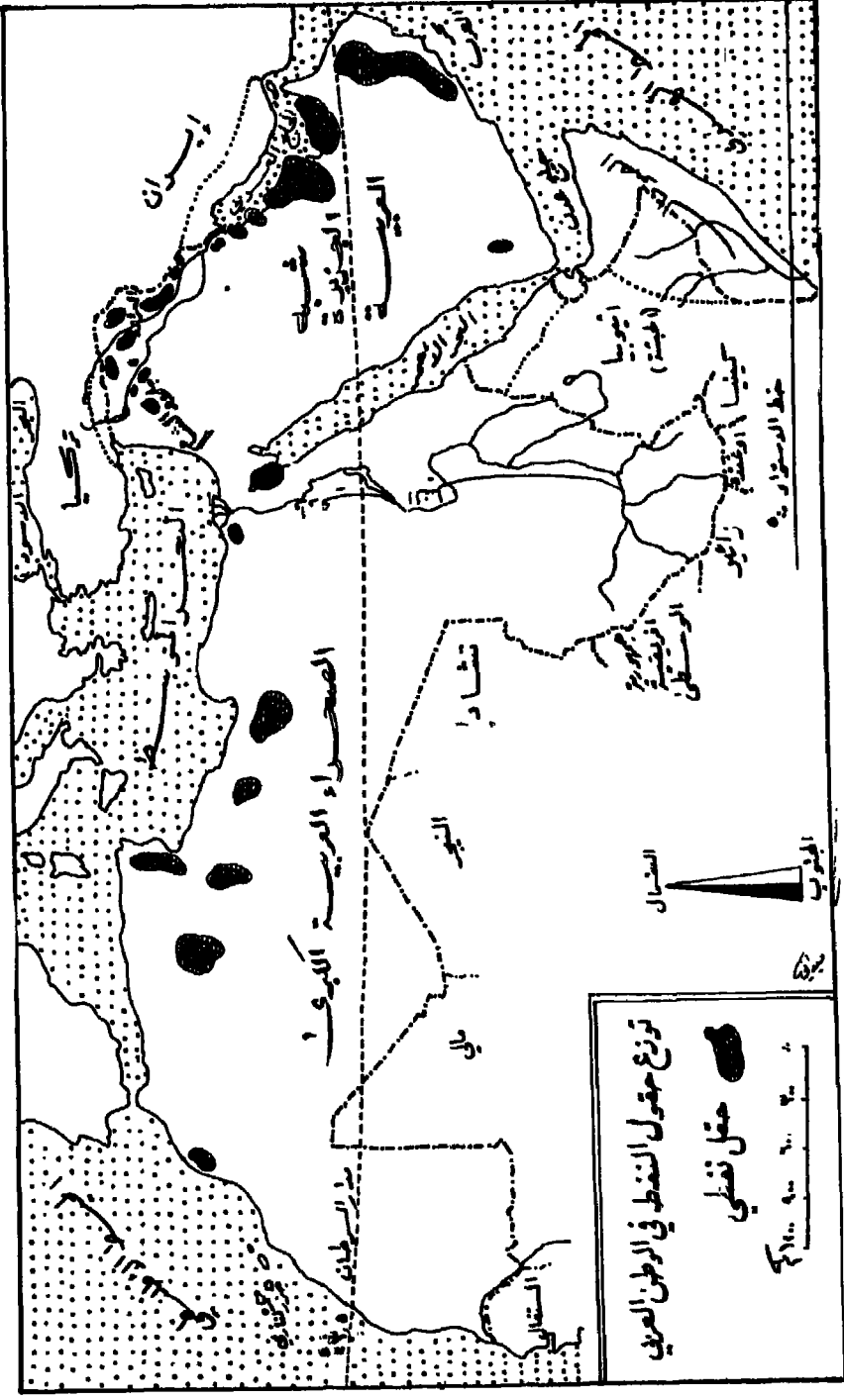
- البحرين: وصل الإنتاج إلى ٣,٥ مليون طن.

- المغرب: أهم مناطقه غربي مدينة فاس، ويقدر الإنتاج بحوالي خمسة آلاف طن كل عام.

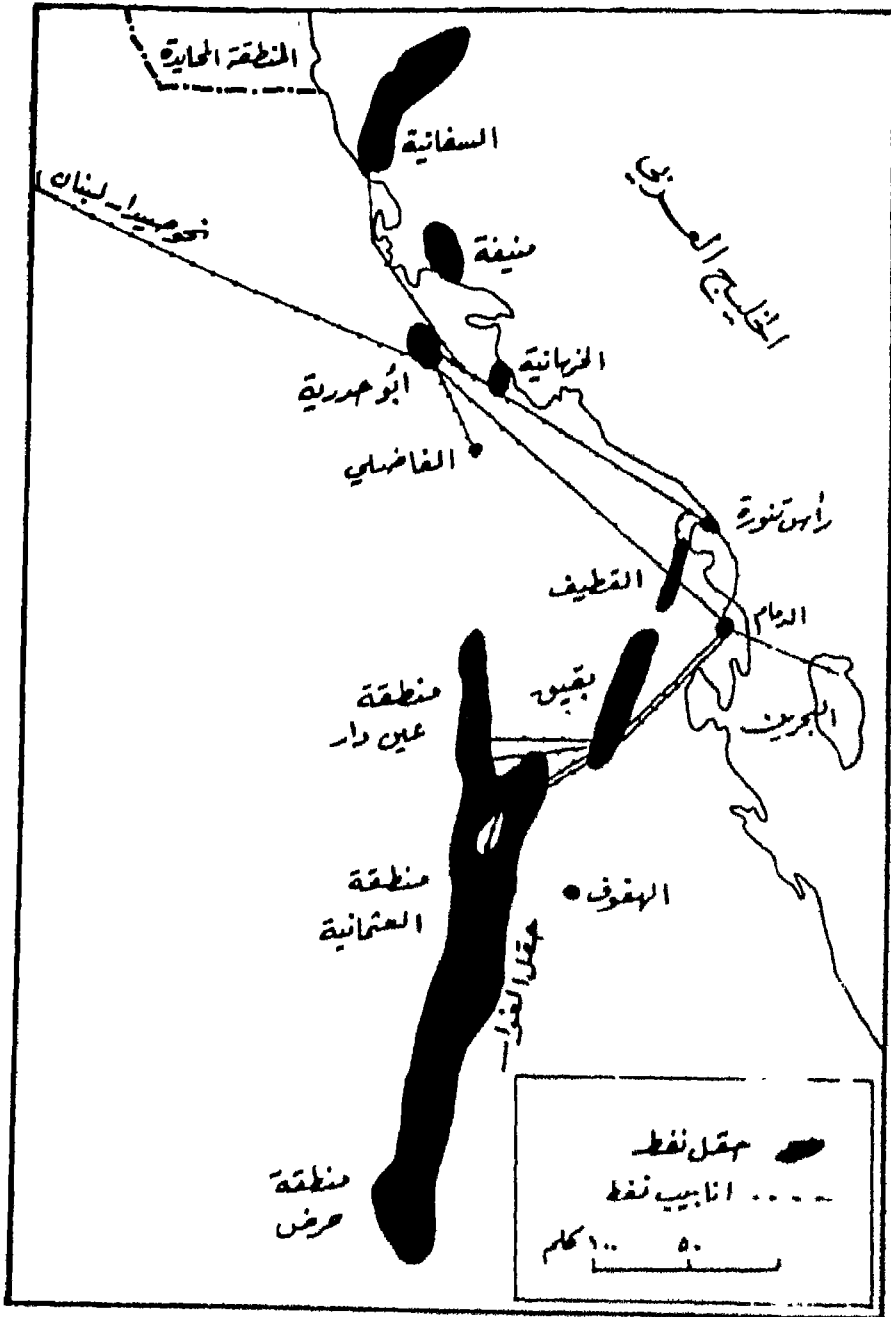
إن موقع البلاد العربية المتوسط بين القارات جعله مكانًا مناسبًا لتوزيع النفط، فهو يصدر إلى اليابان في الشرق عن طريق الخليج العربي، وإلى أوروبا عن طريق البحر الأبيض المتوسط، إما بالأنابيب، أو بالبواخر، وعبر قناة السويس وإلى أميركا...

تحتكر الشركات المنتجة للنفط هذه المادة التي تحمل طاقة فائقة. تجني هذه الشركات فوائد كبرى من جراء عملية النقل. أقدمت البلدان العربية على بناء أسطول عربي لناقلات النفط فبلغ عدده أكثر من ٣٠٠ ناقلة موزعة على الدول المنتجة للنفط بأعداد متفاوتة.

استفادت البلدان العربية من نفعها في الحرب مع اليهود، وذلك في رمضان عام ١٣٩٣هـ، إذ خفضت الإنتاج وقطعت تصديره عن الولايات المتحدة الأميركية التي دعمت اليهود؛ فكان له الأثر الضاغط في هذا المجال.



توزيع حقول النفط في الوطن العربي

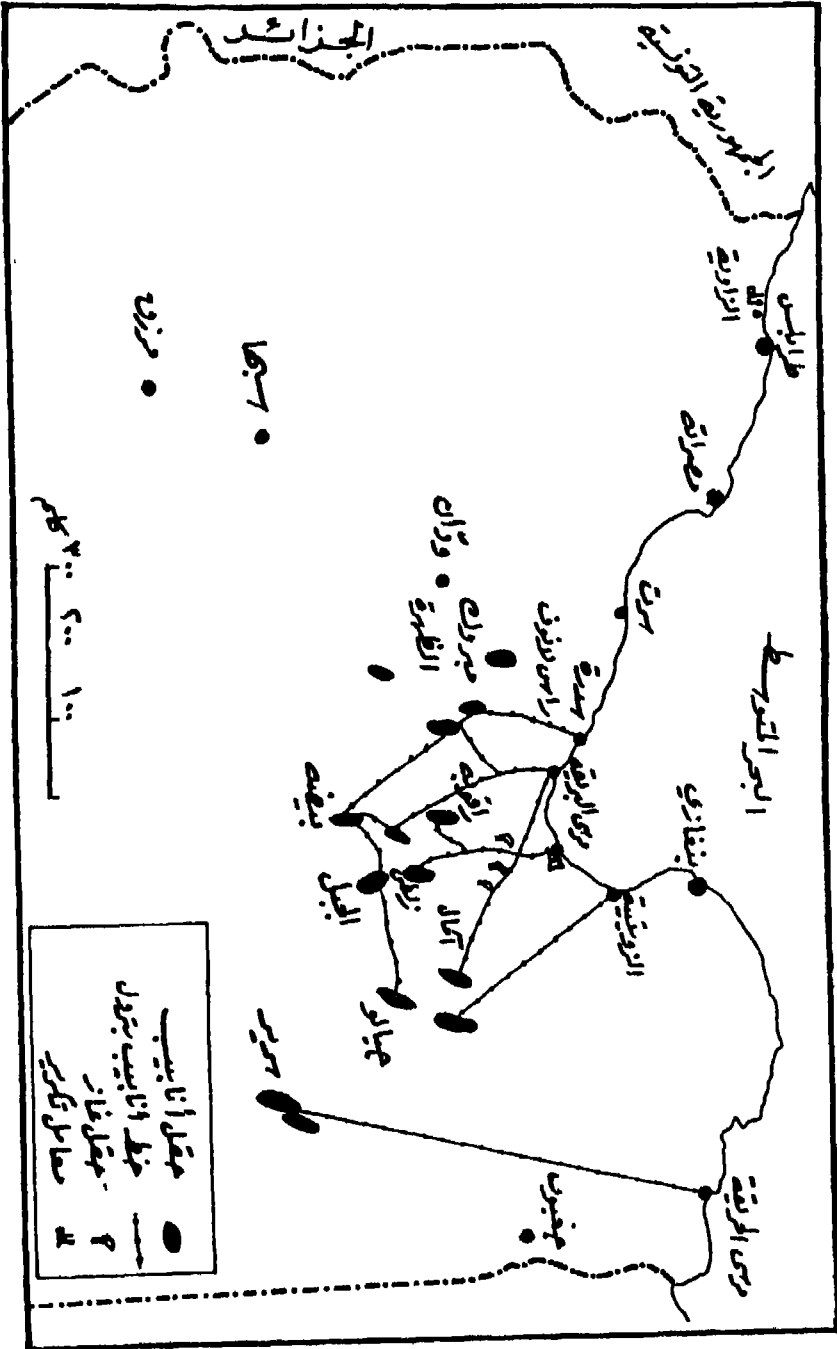


النفط في السعودية



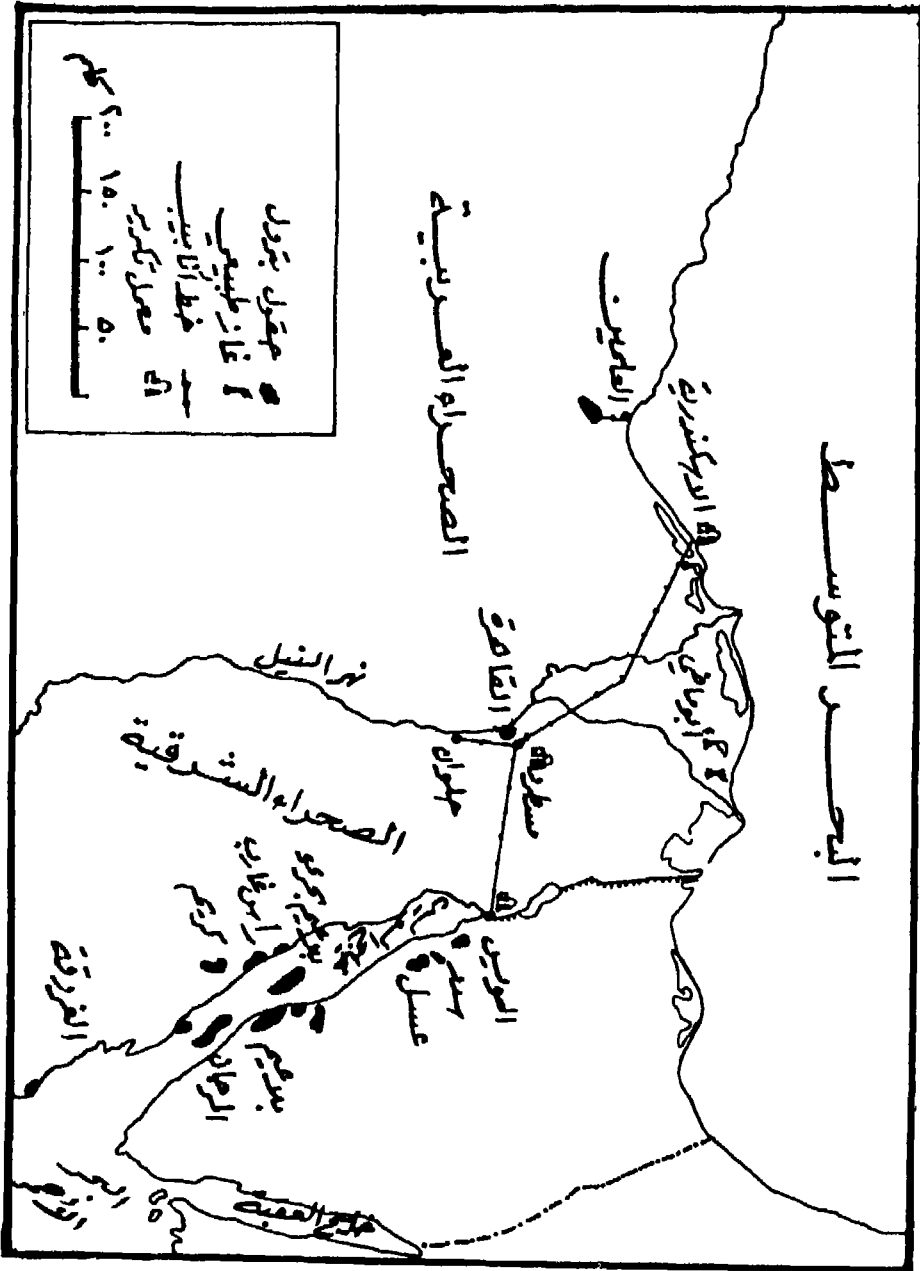
التترول في دول الإمارات العربية المتحدة

البيروال في ليبيا

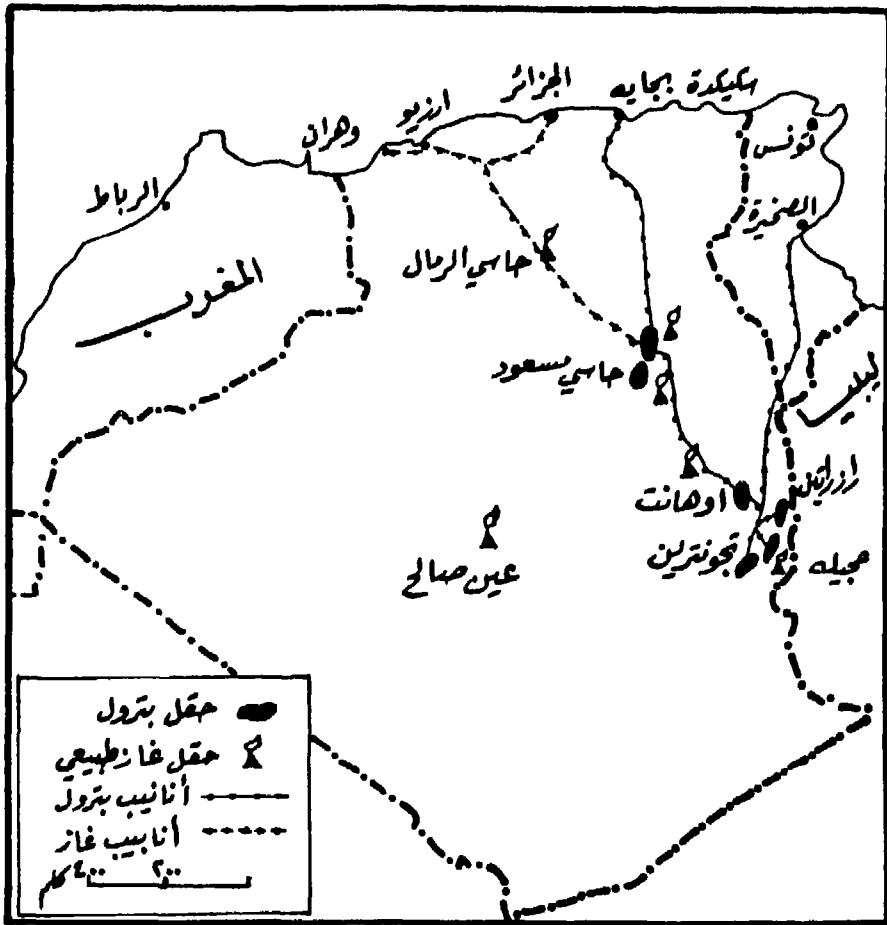


التيول في مصر

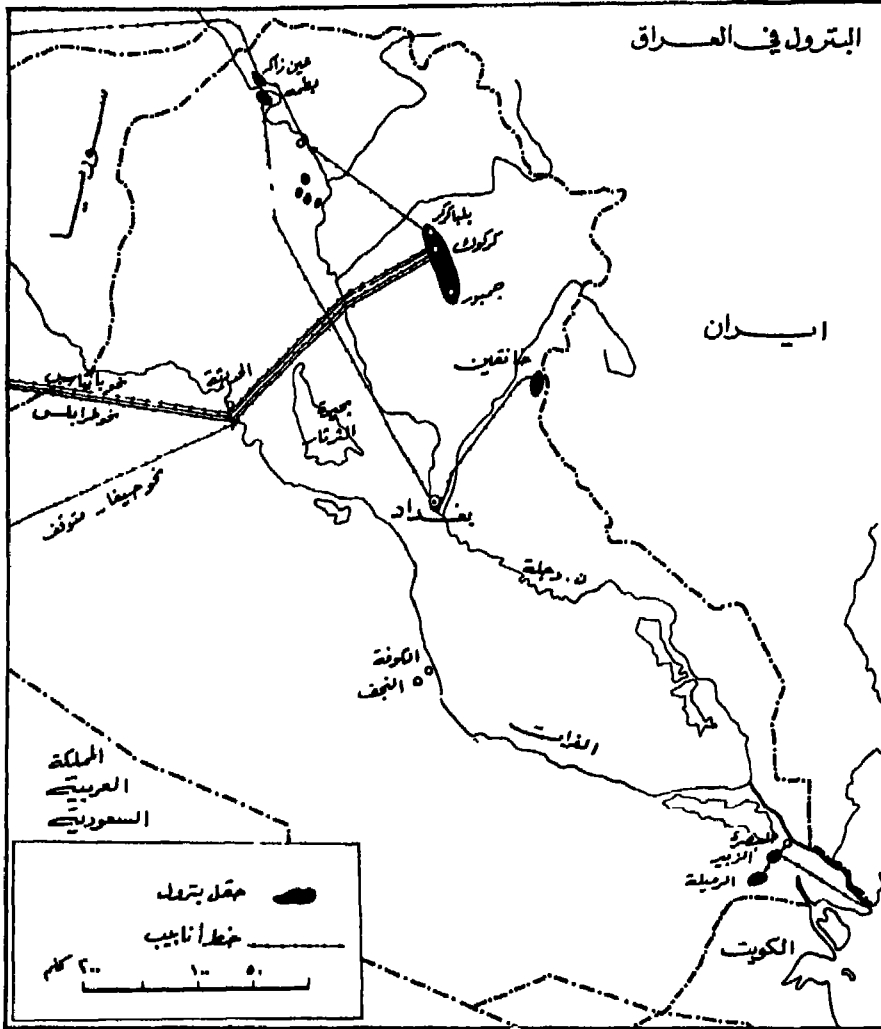
البحر المتوسط



البترول في الجزائر




البتروك في العراق

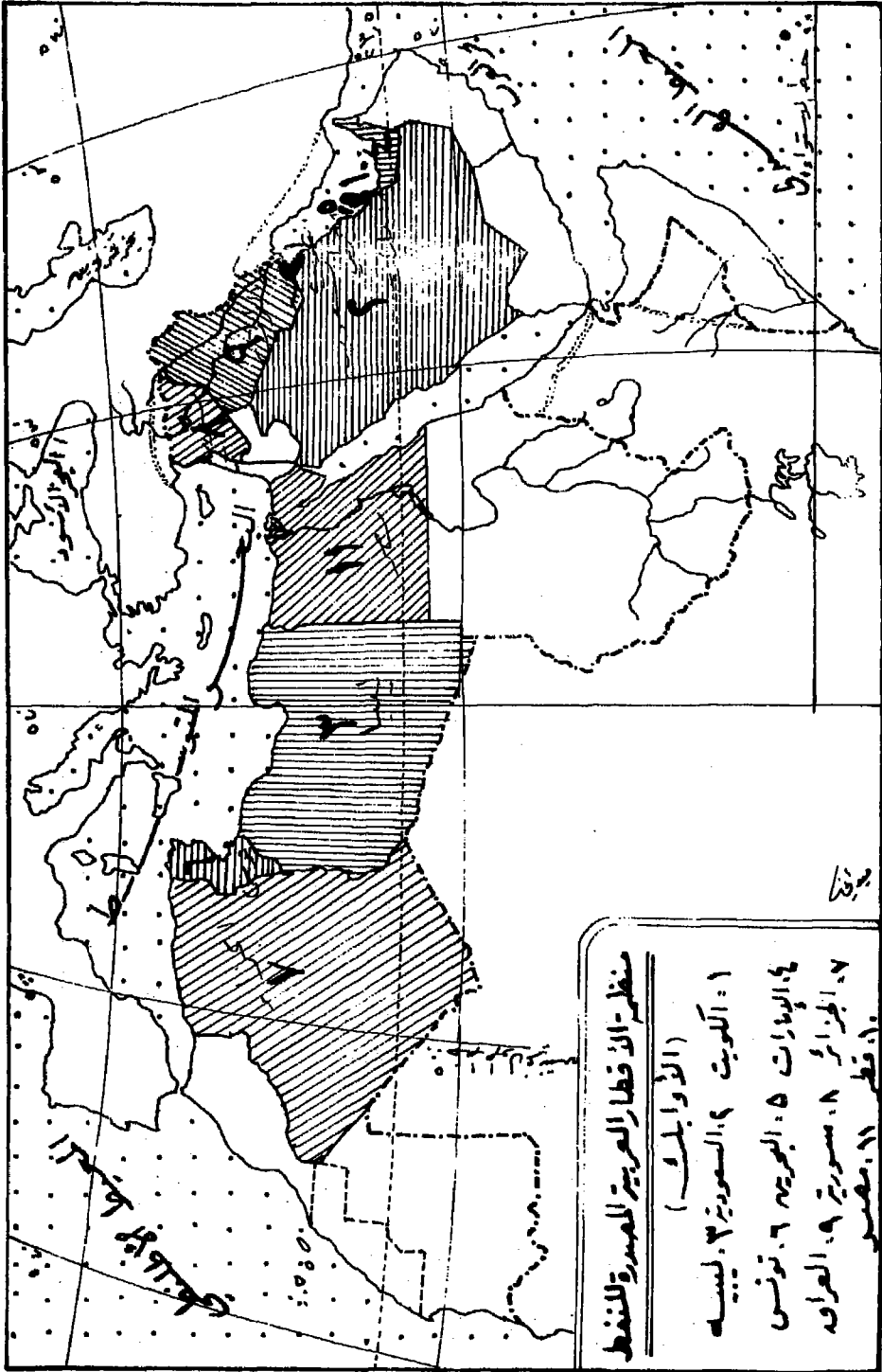


إنتاج البترول الخام في جميع الدول العربية بالطن المتري - معادل فحمي

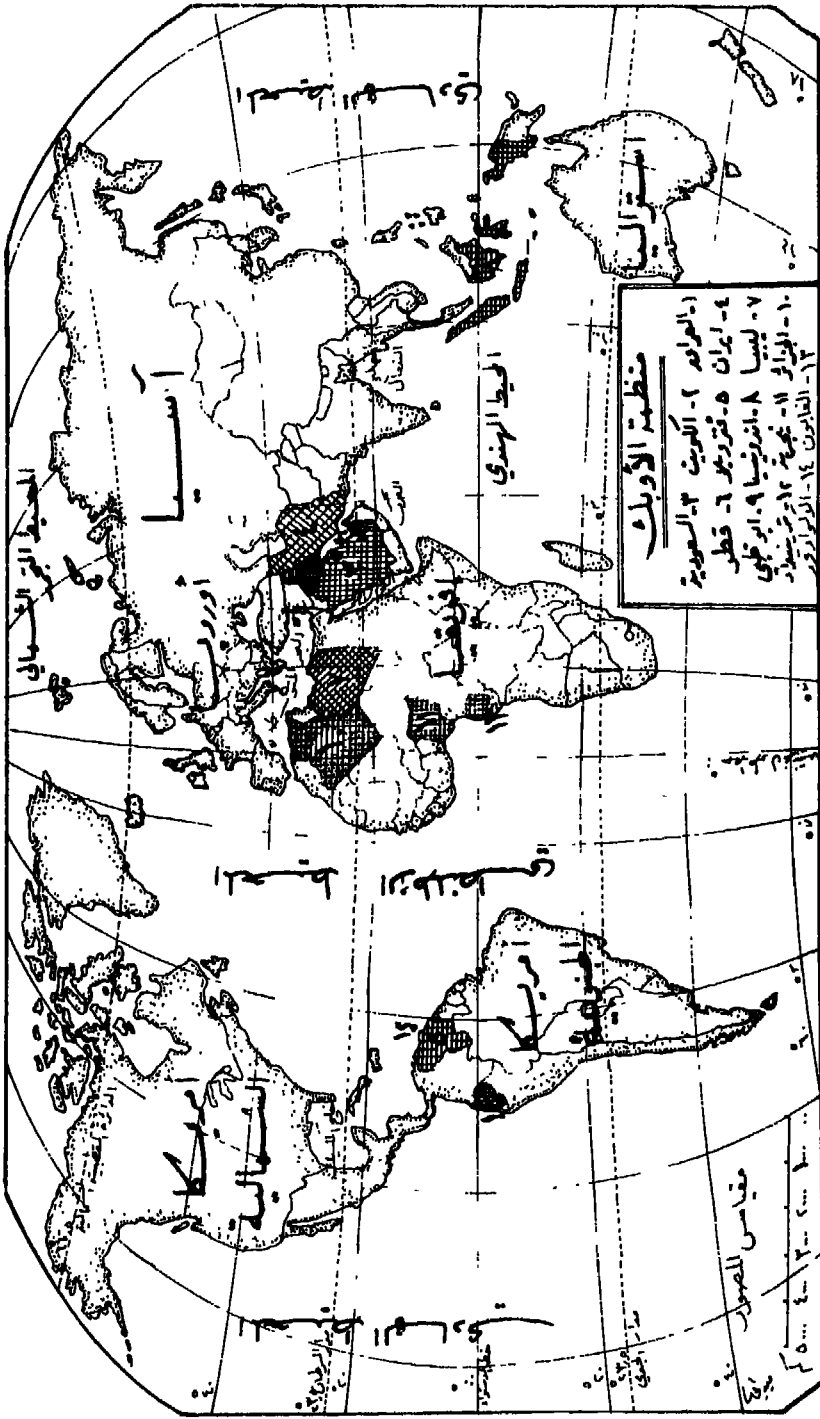
٤١٢٦٤٠٠٠	عُمان	٣٠٠٠٠	الأردن
٢٠٠٠٠	فلسطين	١٠٣٠١١٠٠٠	الإمارات العربية المتحدة
٢٠٠٩١٠٠٠	قطر	٣٠٤١٠٠٠	البحرين
٨٧٧٧٠٠٠٠	الكويت	٧١٥٠٠٠٠	تونس
-	لبنان	٤٧٢٧١٠٠٠	الجزائر
٦٦٨٤٦٠٠٠	ليبيا	-	جيبوتي
٦٤٥٣٩٠٠٠	مصر	-	السودان
٢٦٠٠٠	المغرب	١٧٣٧٤٠٠٠	سوريا
-	موزيتانيا	-	الصرمال
-	اليمن	١٤٥٤٥١٠٠٠	العراق
		٢٩٣٦٥٦٠٠٠	المملكة العربية السعودية



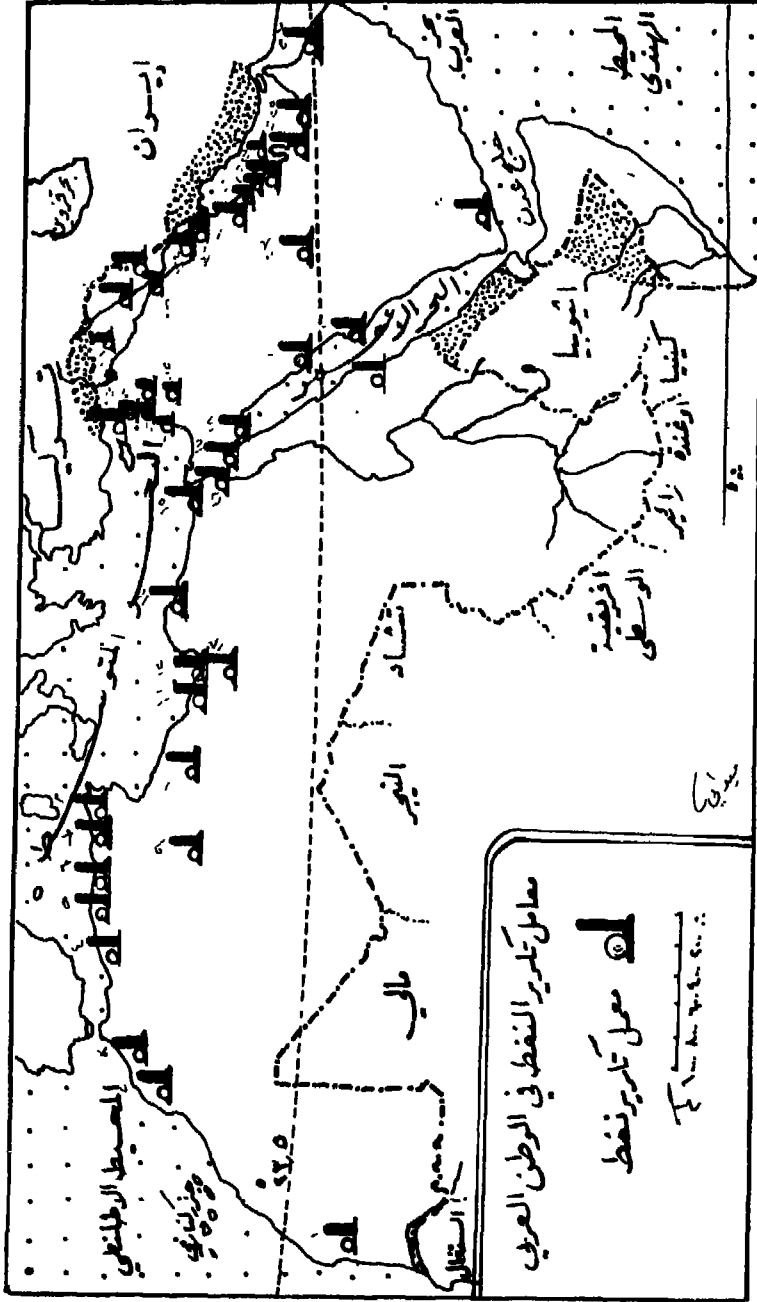
البحرين: تكرير البترول (أطلس العالم)



دول الأوبك في الوطن العربي



دول الأوبك في العالم



توزيع مصافي النفط

البترون

مدينة لبنانية تقع في محافظة لبنان الشمالي، مركز قضاء البترون. تعرف بزراعة الحمضيات، وصناعة الصابون، والأسمدة الكيميائية، والزيتون النباتية، فيها العديد من الملاحات، وفي «شكا» بالقرب منها معامل الإسمت. فيها مرفأ صغير تجاري وآخر لصيد الأسماك، كانت قديماً مرفأ فينيقياً.

يبلغ عدد سكانها ٤٠ ألف نسمة.

بجاية

مدينة جزائرية تقع على ساحل البحر الأبيض المتوسط، يمرّ بها الخطّ المعبّد والخطّ الحديديّ الآتي من الجزائر العاصمة غرباً، والمتّجه إلى عتّابة شرقاً.

من أهم مراكز النفط الجزائري. في بجاية تجارة مزدهرة، وصناعاتها تقليدية، وبعضها حديث، أهمّ ما فيها الصناعات البتروكيميائية، والأدوية، والمبيدات، والمنظّفات.

يبلغ عدد سكّانها نحو ١٥٠ ألف نسمة. كانت مركزاً للسفر في المراكب إلى كل أنحاء العالم.

البحر الميت

بحيرة مالحة على الحدود بين فلسطين والأردن، يجري إليها نهر الأردن، يعتبر أكثر الأجسام المائية انخفاضاً في العالم كله، إذ يبلغ انخفاضه عن سطح البحر ٣٩٥ متراً. والبحر الميت يحتفظ بكلّ الأملاح الذوابة التي تحملها إليه الينابيع الحارّة ونهر الأردن. ومن هنا فإن نسبة ملوحة مياهه قد تبلغ، حتى عند سطحه حوالي ٢٨٪ طوله ٨٠ كيلومتراً، وأقصى عرضه ١٧ كيلومتراً ونصف الكيلومتر. مساحته ١٠٤٩ كيلومتراً مربعاً.

البحرين

الاسم الرسمي: دولة البحرين

العاصمة: المنامة

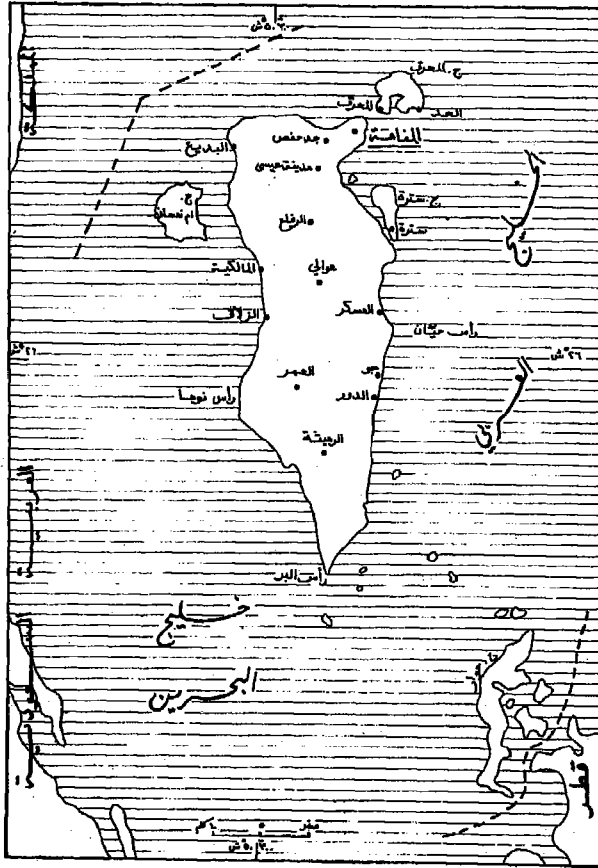
اللغة الرسمية: العربية

شكل الحكم: إمارة تخضع للنظام الملكي

تاريخ الانضمام الى الأمم المتحدة: 1971

المساحة: 692,4 كلم²

الوحدة النقدية: الدينار (يعادل \$2,5) بتاريخ 21/5/1993.



التقسيم الإداري

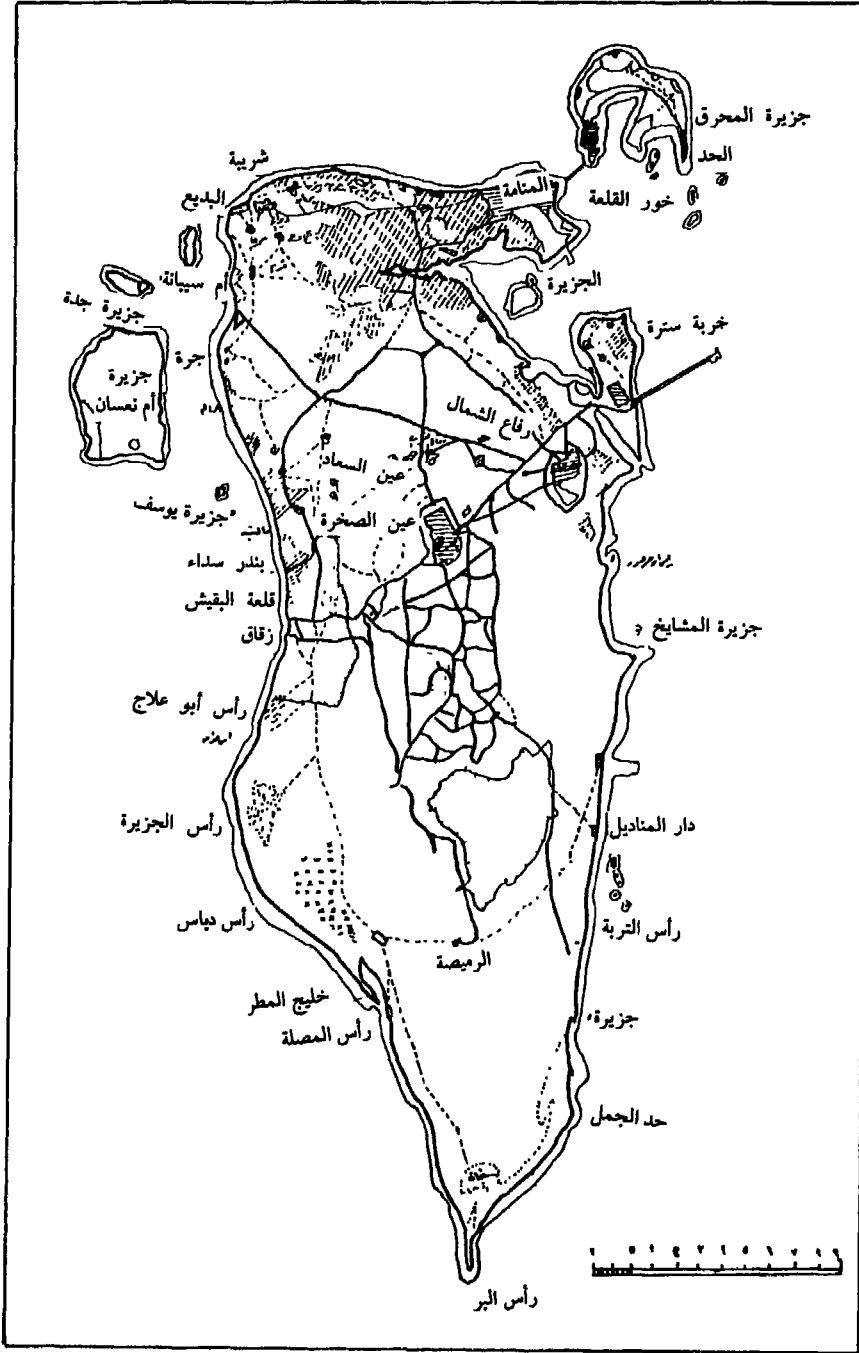
المناطق والمدن	المساحة كلم ^٢	السكان %
الغربية	١٥٦	٤,١
الحد	٥,٦	٢
جد حفص	٢١,٦	٩,٦
المنامة	٢٥,٦	٣٤,٨
المحرق	١٥,٢	١٧,٦
الرفاع	٢٩١,٦	٨
الشمالية	٣٦,٨	٦,٣
سيتراخ	٢٨,٦	٦,٦
الوسط	٣٥,٢	٤,٨
حماد (وضع خاص)	١٣,١	غير معروف
مدينة عيسى	١٣,٤	٦,١
جزيرة حواز وغيرها	٥٠,٦	٠,١

أولاً: لمحة موجزة عن تاريخ البحرين

حكم القرامطة البحرين منذ القرن التاسع وحتى وفاة الأعصم عام ٩٧٦م. ومن بعد خضعت لجنكيز خان المغولي، ووريثه في العرش هولانكو المغولي. ومن العام ١٥٢١ لغاية العام ١٦٠٢ سيطر البرتغاليون على البحرين إلى أن جاء الفرس وطردوا البرتغاليين عام ١٦٠٢، وكانت القبائل العربية بزعامة آل خليفة تهاجم الفرس، حتى أرغمتهم على الخروج نهائيًا عام ١٧٨٣. إلا أن إيران بقيت تطالب بضمّ البحرين إليها حتى نهاية حكم الشاه حديثًا، حيث أعلن نظام الجمهورية الإسلامية، الذي أطاح بنظام الشاه عام ١٩٨١، وأعلن عدم التزامه بأيّ من المواثيق والتعهدات السابقة فيما يتعلّق بالخليج بشكل خاصّ، وبالعالم العربيّ بشكل عام.

قامت اضطرابات شعبية ضدّ الإنكليز في البحرين بلغت أشدها إبان حرب

خريطة البحرين الطبيعية



السويس (١٩٥٦)، فأعلنت بريطانيا سنة ١٩٦٨ أنّ قواتها الموجودة شرقي قناة السويس سوف تسحب قبل نهاية العام ١٩٧١. ونقّدت وعدها، فنالت البحرين استقلالها في آب عام ١٩٧١، وعقدت معاهدة صداقة جديدة مع الإنكليز. وفي كانون الأوّل عام ١٩٧٢ أجريت انتخابات مجلس تأسيسي، فوضع دستورًا جديدًا تمّ على أثره انتخاب مجلس النواب في كانون الأوّل عام ١٩٧٣.

ثانيًا: جغرافية البحرين

- المساحة الكلية: ٦٢٠ كلم^٢ = ٢٣٩ ميلًا مربعًا.
- مساحة الأرض: ٦٢٠ كلم^٢ = ٢٣٩ ميلًا مربعًا.
- حدود الدولة: هي عبارة عن رأس. يحدها الخليج العربي من الشمال والشرق والغرب، وتحدها السعودية، والإمارات العربية المتحدة من الجنوب.
- أهمّ الجبال: لا جبال في البحرين، إنّما أعلى نقطة جبل الدخان ١٣٤ مترًا.
- أهمّ الأنهار: لا أنهار في البحرين - هناك بعض المجاري التي تجفّ صيفًا.
- الشواطئ: ١٦١ كلم.
- المناخ: شديد الحرارة والرطوبة. تراوح درجات الحرارة بين ٢٠ و ٣٨ درجة مئوية. ودرجات الحرارة الدنيا بين ١٤ و ٢٩ درجة مئوية. تتساقط الأمطار في الشتاء العادي.
- الطبوغرافيا: معظم مناطقها صحراوية، يمكن زراعة بعض الخضمر والفاكهة تحت ظروف معيّنة.
- الموارد الطبيعيّة: زيوت، بترول، غاز طبيعي.
- استخدام الأرض:
- الأرض الصالحة للزراعة: ٢٪ المحصول الدائم ٢٪.
- المروج والمراعي: ٦٪.

- غابات وأحراج: صفر٪.
- أراضي أخرى: ٩٠٪.
- البيئة: المحيط البحري الواسع هو المصدر الأساسي للمياه فالزراعة محدودة، وتعتمد على إنتاج الخضر، وتربية الماشية.
- معدل أخشاب الغابات: صفر٪ في السنة.

ثالثاً: سكان إمارة البحرين

- عدد السكان لعام ١٩٩٢: ٥٠٠٠٠٠٠ نسمة.
- عدد السكان المتوقع عام (٢٠١٠): ٨٠٠٠٠٠٠ نسمة.
- عدد السكان المتوقع عام (٢٠٢٥): ١٠٠٠٠٠٠٠ نسمة.
- الكثافة السكانية: ٢,٠٩٢ نسمة لكل ميل مربع.
- عدد السكان الكلي في المدن: ٤٠٥٠٠٠٠ نسمة.
- نسبة عدد سكان المدن: ٨١٪.
- النمو الكلي للسكان: ١٢٠٠٠.
- نسبة نمو السكان: ٢,٤٪.
- الوقت اللازم لمضاعفة عدد السكان: ٢٩ سنة.
- عدد الولادات الكلي: ١٣٥٠٠.
- معدّل الولادات: ٢٧ طفل لكل الف نسمة.
- عدد الوفيات الكلي: ١٥٠٠.
- معدّل الوفيات: ٣ وفيات لكل الف نسمة.
- معدّل الإخصاب: ٣,٩ طفل لكل امرأة.
- عدد السكان دون ١٥ سنة: ١٧٥٠٠٠٠ نسمة.
- النسبة المئوية للسكان دون ١٥ سنة: ٣٥٪.
- عدد السكان فوق ٦٥ سنة: ١٠٠٠٠٠.

- النسبة المئوية للسكان فوق ٦٥ سنة: ٢٪.
- عدد المهاجرين: ٧ مهاجرين لكل ألف نسمة (١٩٩١).
- الطلاق: ٤٧١.
- نسبة الطلاق: ١١٤ لكل ألف شخص.
- توقعات مدى الحياة: ٧١ سنة للذكور، ٧٦ سنة للإناث.
- الزواج: ٢٧٠٨.
- نسبة الزواج: ٦,٦ لكل ألف شخص.
- الانقسامات العرقية: من أصل بحراني ٦٣٪، إثيوبي ١٣٪، عرب آخريين ١٠٪ إيرانيين ٨٪، وغيرهم ٦٪.
- الديانة: الإسلام (شيعية ٧٠٪، سنّة ٣٠٪).
- اللغة: العربية الرسمية، هناك لغات أخرى تستخدم بدرجات متفاوتة: الإنكليزية والفارسية والأردية.

رابعاً: التعليم في البحرين

- نسبة الذين يحسنون القراءة والكتابة: ٧٧٪ (منهم ٨٢٪ ذكور ٦٩٪ إناث من عمر ١٥ سنة وما فوق).

خامساً: الحكم في البحرين

- إمارة تخضع للنظام الملكي.
- العاصمة: المنامة - أهم المدن: المحرق، رفاعة، عيسى، البديع، الحد، الأراز، الزلاق، عسكر، عوالي، المالكية، المعامير.
- التقسيمات الإدارية: ١٢ بلدية (الحدّ، والمنامة، والمنطقة الشماليّة، والمحرق، الريفا والمنطقة الجنوبيّة، حد هافس، مدينة حمد، مدينة عيسى، منطقة جزور حوار سطره).

- الاستقلال: ١٥ آب عام ١٩٧١.
- الدستور: ٢٦ أيار عام ١٩٧٣، بدأ تنفيذه في ٦/١٢/١٩٧٣.

- الجهاز القانوني: يتكوّن من مجموعة الأنظمة والقوانين التي يضعها المجلس النيابي الممثل للبلديات، والذي بدأ العمل به منذ ٢٦ آب عام ١٩٧٥.

- الأعياد الوطنية: ١٦ كانون الأول.

- الجهاز التنفيذي: الأمير يرئس الإمارة التي تتكوّن من أقاربه. رئيس الوزراء هو رئيس المجلس الأعلى للبلديات.

- الجهاز التشريعي: المحكمة المدنيّة العليا الاستئنافية.

- العَلَم: من اليسار عمودياً؛ أبيض مسنن يحتل الربع والباقي أحمر.

- عضو في المنظّمات التالية: الجامعة العربيّة، ومنظمة الدول العربيّة المصدّرة للنفط (O.A.P.E.C). ومنظمة التغذية والزراعة الدوليّة (FAO (Uno)؛ واللجنة الفرعيّة لدول عدم الانحياز (77 Gruppe)؛ ومجلس التعاون الخليجي G.C.C.؛ ومنظمة الطيران المدني الدوليّة (ICAO (Uno)؛ والانتربول Interpol؛ ومنظمة العمل الدوليّة التابعة للأمم المتّحدة (ILO (Uno)؛ ومنظمة النقل البحريّ التابعة للأمم المتّحدة (IMO (Uno)؛ ومنظمة النقد الدولي التابعة للأمم المتّحدة (IMF (Uno)؛ واتّحاد التلفزيون الدولي التابع للأمم المتّحدة (ITU (Uno) و IDB و NAM و OIC؛ ومؤتمر التجارة والتطوير التابع للأمم المتّحدة UNCTAD ومنظمة التربية والعلوم والثقافة التابعة للأمم المتّحدة Unesco والأمم المتّحدة UN؛ واتّحاد البريد الدوليّ التابع للأمم المتّحدة UPU والبنك الدولي لإعادة البناء والتنمية IBRD؛ ومنظمة التغذية العالميّة WFTU ومنظمة الصحة العالميّة WHO؛ والمنظمة العالميّة لعلم الأرصاد الجويّة (WMO (Uno).

- الأجهزة العسكريّة: الجيش، وحرس الأمير، وقوات بحريّة وبريّة وجويّة تلبّي حاجة الإمارة والتنقلات البحريّة والجويّة والبريّة...

سادساً: الاقتصاد في البحرين

- نظرة عامّة: يشكّل البترول وصناعاته ومشتقاته حوالي ٨٥٪ من الصادرات التي تدخل المال، وتغذي الاقتصاد في البحرين. ٢٠٪ من الناتج

الحيواني الإجمالي GDP. (١٩٨٦) و٥٪ من الناتج المحلي الإجمالي (١٩٨٠).

- الناتج الحيواني الاجمالي: GDP: ٣,٤ بليون دولار أميركي (١٩٨٩).
- الناتج المحلي الإجمالي: GNP: ١٪ من الزراعة.
- القوى العاملة: ١٤٠٠٠٠ منها ٨٥٪ للصناعة والتجارة و٥٪ للزراعة، خدمات ٥٪ والحكومة ٣٪ (١٩٨٤).
- القوى العاملة من النساء: ١٠,٦٪ بين عمر ١٥ سنة و٦٤ سنة.
- معدّل التضخّم: ١,٥٪ للعام (١٩٨٩).
- معدّل البطالة: ٨ - ١٠٪ (١٩٨٩).
- الميزانيّة: عائدات ١,٢ بليون دولار أميركي (١٩٨٩). من صادرات ١,٣٢ بليون (١٩٨٩).
- الصادرات: ٢,٧ بليون دولار أميركي (١٩٨٩)، معظمها من البترول ٨٠٪، وألمنيوم ٧٪، ومواد أخرى ١٣٪ تصدر الى الإمارات العربيّة المتّحدة واليابان والولايات المتّحدة الأميركيّة والهند.
- الواردات: ٣ بليون دولار أميركي (تقديرات ١٩٨٩). زيت طبيعي ٤١٪ تستورد من السعوديّة، واليابان والولايات المتّحدة الأميركيّة.
- الدين الخارجي: ١,١ بليون (كانون الأوّل ١٩٨٩).
- المنتجات الصناعيّة: معدّل النمو ٣,٨٪ (١٩٨٨). تحسب لغاية ٤٣٪ من الناتج الإجمالي (الحيواني).
- الكهرباء: ١٦٥٢٠٠٠ كيلوواط ساعة، تنتج ٦٠٠٠ مليون كيلوواط ساعة.
- الصناعات: تصفية البترول وأساليها، صناعات الألمنيوم، صناعة السفن.
- الزراعات: صيد الأسماك يقدّم ٢٪ من الدخل الحيواني الإجمالي، لا تكفي المواد الغذائيّة التي تصنعها، ومن إنتاجها نذكر: الخضر والفاكهة ولحم الدجاج، والمنتجات المشتقّة من الحليب...

* الصناعات:

- الألومنيوم: ١٨٠٣٠٠ طن متري.

* الطاقة:

- بترول خام: ٣٠٤١٠٠٠ طن متري - مكافئ فحمي.
- غاز طبيعي: ٦٢٣٣٠٠٠ طن متري - مكافئ فحمي.
- بنزين محرّكات: ١٠٨٦٠٠٠ طن متري - مكافئ فحمي.
- كهرباء: ٤٠٧٠٠٠ طن متري - مكافئ فحمي.
- طاقة مستهلكة: ١٥٦٦٩ كيلوواط ساعة بالكايتا.

سابعًا - الزراعة في البحرين

- تشكّل الأرض الزراعيّة: ٨,٨٪.
- كثافة السكان الزراعيّة: ٧,٦٣٣ نسمة في الكلم ٢.
- العدد الإجمالي للعاملين في الزراعة: ٤٠٠٠.
- نسبة العاملين في الزراعة: ١,٨٪ من القوى العاملة.
- الواردات الزراعيّة: ٢٦٨٤٤٨٠٠٠ دولار أميركي.
- الصادرات الزراعيّة: ٣٨١٤٠٠٠ دولار أميركي.
- الأغذية والحيوانات المستوردة: ٢١٥٦٧٥٠٠٠ دولار أميركي.

* المنتجات الزراعيّة:

- خضر: ١٢٠٠٠ طن متري.
- فاكهة: ٥٠٠٠٠ طن متري.
- تمر (بلح): ٤٦٠٠٠ طن متري.
- ليمون حامض: ١٠٠٠ طن متري.
- موز: ١٠٠٠ طن متري.

* حيوانات:

- ابقار: ٦٠٠٠
- ماعز: ١٦٠٠٠
- جمال: ١٠٠٠
- دجاج: ١٠٠٠٠٠٠
- غنم: ٨٠٠٠

* المنتجات الحيوانية:

- اللحم الإجمالي: ١٠٠٠٠ طن متري.
- لحم بقري: ١٠٠٠ طن متري.
- لحم غنم وخروف: ٤٠٠٠ طن متري.
- لحم ماعز: ٢٠٠٠ طن متري.
- لحم دجاج: ٣٠٠٠ طن متري.

* منتجات الحليب:

- حليب بقر: ٦٠٠٠ طن متري

* منتجات متنوعة:

- أسماك: ٧٨٠٠ طن متري.
- بيض: ٤٥٠٠ طن متري.

ثامناً - المواصلات في البحرين

- سكك حديدية: ٢٠٠ كلم.
- مسافرو السيارات: ٧٩٤٠٠.
- أنابيب: ٥٦ كلم للزيت الخام، ١٦ كلم للمنتجات المصفاة؛ ٣٢ كلم للغاز الطبيعي.
- مرافق: مينا سلمان، المنامة، ستراه.

- الأسطول التجاري: ٤ شاحنات و ٢ مستوعبتان (١٠٠٠ GRT وأكثر) ١١٤,٧٣٣ DWT/GRT ١٥٥,٠٦٥.
- الطيران المدني: ٢٤ طائرة نقل كبيرة.
- عدد المطارات: واحد (١٩٩٢).
- المواصلات السلكية واللاسلكية: اتصالات عالمية رائعة؛ ٩٨٠٠٠ هاتف، المحطات الإذاعية: محطتان متوسطتان (2AM) محطة قصيرة FM، وتلفزيونان. الاتصال عبر الأقمار الاصطناعية في الأطلسي Intelast، وفي المحيط الهندي Intelast و Arabsat. ويتم الاتصال عبر موجة قصيرة في كل من قطر، الإمارات العربية المتحدة، والعربية السعودية، وعندها خط بحري يصلها بقطر ودولة الإمارات العربية المتحدة.
- هاتف: ٢٩٢ لكل الف شخص.
- راديووات: ٢٤٨٠٠٠.
- تلفزيونات: ١٨٩٠٠٠.
- الوقت: تبعد ٨ ساعات عن الولايات المتحدة الأمريكية، وثلاث ساعات عن غرينتش.
- تاسعًا: السياحة في البحرين
- التيار الكهربائي: ٢٤٠ فولط.
- عدد السياح: ١٩٣٠٠٠.
- عائدات السياحة: ١١٥٠٠٠٠٠٠٠ دولار أمريكي.
- مناطق تجذب السياح: المنامة، المتحف الوطني، المعالم الأثرية.
- كود هاتف البلد ٩٧٣.

بمحمّدون

مدينة لبنانية تقع في محافظة جبل لبنان - قضاء عاليه، مصيف لبناني مشهور، ترتفع عن سطح البحر ١١٥٥ مترًا، وهي على الطريق الرئيسي الذي

يصل بيروت بالبقاع ودمشق. فيها عدد من الفنادق الفخمة، والعمارات الحديثة، وهي مركز سياحي، ومنتجع صيفي للكثير من الرعايا العرب الذين يتوقون إلى الهواء العليل والماء العذب.

بدمة

مدينة سعودية تقع في أقصى الشمال السعودي لجهة الحدود مع العراق، فيها مطار داخلي، وتمزّ فيها أنابيب النفط الآتية من الظهران إلى الأردن، فسوريّا، فلبنان.

البدّيع

مدينة في البحرين تقع عند الطرف الشمالي الغربي للبحرين، على شاطئ يعرف باسم شاطئ أبو صبح، فيها واحات للنخيل، وفيها مزارع مختلفة ومتنوعة. تصلها الطريق الرئيسيّة الآتية من المنامة.

برافا

مدينة صوماليّة تقع على المحيط الهندي جنوبي العاصمة مقديشو، من أهم مرفأء البلاد لتصدير الموز. يبلغ عدد سكّانها نحو ٣٠ ألف نسمة.

براك

مدينة ليبّيّة تقع جهة الصحراء؛ عبارة عن واحة في محافظة سبها، وتشتهر بزراعة التمور، والحمضيّات. يبلغ عدد سكّانها نحو ٢٠ ألف نسمة.

بريدة

مدينة سعوديّة تقع في منتصف الطريق بين الرياض وحائل. مركز إمارة القصيم. تبعد عن العاصمة الرياض ٣٣٠ كلم. تحيط بها بساتين النخيل وسهول القمح، فيها نهضة عمرانيّة وزراعيّة وصناعيّة. فيها مطار صغير يستقبل الوافدين إليها من كل مدن المملكة. فيها آثار قديمة، ويوم بريدة من أيام العرب المشهورة، فيها مراكز لتخزين الحبوب، وصوامع للغلال.

البربر

انظر: الأجناس البشرية في الدول العربية.

برج بوعريج

مدينة جزائرية تقع في ولاية سطيف، فيها مصنوعات حرّيقة مختلفة، وتشتهر بزراعة القمح والحبوب.

يبلغ عدد سكانها نحو ٢٢٥ ألف نسمة.

بردى (نهر)

ينبع من سهل الزبداني على ارتفاع ١١١٥م، ويتّجه في السهل نحو الجنوب، يكون بطيء الجريان، ثم يدخل المنطقة الجبلية فيتجه نحو الشرق، ويعمق واديه، ويشكّل شلالاً عند التكية، ويرفده في هذه المنطقة نبع عين الفيحة الذي تصل غزارته الى ٩م^٣/ثا. وعندما يخرج من المنطقة الجبلية تكون مياهه قد توزعت بفروع منها: فرع يزيد، وفرع تورا نحو اليسار، وأربعة نحو اليمين، وهي: المزاوي، الديراني، القنوات، بانياس، إضافة إلى نهر بردى الرئيسي، فيدخل دمشق ويخرج من شرقها، ويسقي بساتينها، ويصل أخيراً إلى مستنقع العتبية، ولا يصل إليها إلا شتاء. أمّا في الصيف فإنّ مياهه تستهلك للرّي والاستعمالات داخل المدينة، وفي كل مكان. تبلغ غزارته ١١م^٣/ثا، معدّل وسطي، وتنخفض صيفاً الى ٤,٥م^٣/ثا بينما ترتفع وقت الفيضان الى ١٠٠م^٣/ثا.

يبلغ طوله ٧١ كلم.

برمانا

مدينة لبنانية تقع في قضاء المتن في محافظة جبل لبنان. شمالي شرقي بيروت. فيها الكثير من المتنزّهات والفنادق وأماكن اللهو والسياحة.

برقة

منطقة في الجزء الشمالي الشرقي من ليبيا. استوطنها الإغريق. حكمها بطالمة أو بطالسة مصر بعد وفاة الإسكندر المقدوني، ثم سيطر عليها الرومان ابتداءً من عام ٩٦ قبل الميلاد. فتحها العرب بقيادة عمرو بن العاص عام ٦٤٢ للميلاد. خضعت للسيادة العثمانية، اسمياً، بعد القرن الخامس عشر. احتلها البريطانيون بعد معركة العلمين. أصبحت جزءاً من الدولة الليبية عام ١٩٥١. مساحتها ٨٥٥ ألف كيلومتر مربع. سكانها ٥٠٠ ألف نسمة. أهم مدنها بنغازي.

بربرة

مدينة صوماليّة تقع على ساحل خليج عدن. مدينة قديمة كانت عاصمة بلاد بربرة من السودان. مرفأ هام تصدر عنه الصموغ، والجلود، والماشية، إلى كل أنحاء العالم. يبلغ عدد سكان بربرة اليوم نحو ٧٠ ألف نسمة.

بسكرة

مدينة جزائريّة تقع في الداخل في ولاية أوراس على الطريق الرئيسيّة الآتية من قسنطينة شمالاً، إلى توغرت جنوباً. تزدهر فيها التجارة والزراعة، أما صناعتها فهي شبه تقليديّة. يبلغ عدد سكانها ١٥٠ ألف نسمة. فيها جبل ملح يقطع كالصخر. ورد اسمها على السنة الشعراء منهم: أحمد بن محمد المرزوي. كما ينسب إليها عدد من أهل العلم، بينهم أبو القاسم يوسف بن علي بن جبارة بن محمد ابن عقيل بن سودة البسكريّ.

بسكنتا

مدينة لبنانيّة تقع في سفح جبل صنين، في قضاء المتن الشمالي من محافظة جبل لبنان، وهي مصيف لبناني ناءٍ ترتفع ١٣٥٠ مترًا عن سطح البحر.

هي موطن الكاتب والمفكر والفيلسوف مخائيل نعيمة المعروف بمؤلفاته الأدبية.

بشار

مدينة في الصحراء الجزائرية، وهي عاصمة ولاية الساورة. يبلغ عدد سكانها حوالي ١٠٧٣١١ نسمة. تشتهر بمناجم الفحم.

- الحرارة في بشار:

الشهر	درجة سلسيوس	درجة فهرنهايت
آذار	١٦	٦١
حزيران	٣٠	٨٦
أيلول	٢٨	٨٣
كانون الأول	١٠	٥٠

- المتساقطات:

الشهر	بالسم	بالإنش
آذار	١	٠,٥
حزيران	صفر	٠,١
أيلول	١	٠,٣
كانون الأول	١	٠,٤

بشري

مدينة ومصيف لبنانيّ يقع في سفح جبل المكمل في قضاء بشري التابع لمحافظة لبنان الشماليّ. ترتفع عن سطح البحر نحو ١٤٥٠ مترًا، تقع بالقرب منها غابة الأرز المشهورة.

من أعلامها، جبران خليل جبران، الأديب والشاعر اللبنانيّ المشهور وفيها مزاره ومتحفه. إحدى أشهر المدن اللبنانية في التزلج على الثلوج.

يبلغ عدد سكانها نحو ٣٠ ألف نسمة.

البصرة

هي ثاني أكبر مدينة عراقية يبلغ عدد سكانها ٣٣٣٦٨٤ نسمة . والبصرة ميناء العراق الرئيسي على شمال شط العرب حيث يلتقي نهر دجلة والفرات، والذي يؤدي إلى مياه الخليج العربي. فيها أهم المراكز الزراعية، والتجارية والصناعية، وتحيطها بساتين النخيل التي يقدر عدد أشجارها بالملايين. من أهم صناعات البصرة صناعة الحديد والصلب، واستخراج البترول وتصفيته. وصناعة الأسمدة، والورق، وتوضيب التمور وتعليبها، وإنتاج الأنابيب الحديدية، وصفائح الألمنيوم. فيها جامعة علمية والعديد من المدارس والمعاهد.

تعتبر البصرة من أقدم المدن العراقية، كانت تحت سيطرة الفرس، ثم افتتحها العرب المسلمون زمن عمر بن الخطاب، وكان تمصيرها في سنة ١٤ هـ قبل أن تمصر الكوفة بستة أشهر. قيل إن المسلمين بنوا فيها سبع دساكر، اثنتين بالخريبة، واثنتين بالرابوقة، وثلاثاً في موضع دار الأزد.

- كود هاتف المدينة: ٤٠، كود هاتف البلد ٩٦٤.

- الحرارة في البصرة:

الشهر	درجة سلسيوس	درجة فهرنهايت
آذار	١٨	٦٥
حزيران	٣٣	٩١
أيلول	٣١	٨٩
كانون الأول	١٤	٥٧

- المتساقطات:

الشهر	بالسم	بالإنش
آذار	٣	١,٠
حزيران	صفر	٠,٠
أيلول	صفر	٠,٠
كانون الأول	٤	١,٥

البطالة

فيما يلي معدلها:

الامارات العربية المتحدة	غير محدد	فلسطين المحتلة	١٠,٦٪ (١٩٩١)
البحرين	١٠٪ (١٩٨٨)	قطر	٠,٥٪ (١٩٨٦)
تونس	١٣,٤٪ (١٩٨٩)	الكويت	١,٩٪ (١٩٨٦)
الجزائر	٢١,٤٪ (١٩٨٧)	لبنان	٨٪ (١٩٩١)
جيبوتي	٤٥٪ (١٩٨٧)	ليبيا	غير محدد
السودان	غير محدد	مصر	٨,٤٪ (١٩٩١)
سوريا	٣,٨٪ (١٩٨٩)	المغرب	١٥,٤٪ (١٩٩٠)
الصومال	غير محدد	المملكة الأردنية الهاشمية	٢٠٪ (١٩٩٠)
العراق	٤,٦٪ (١٩٨٧)	المملكة العربية السعودية	غير محدد
عُمان	غير محدد	موريتانيا	٥٠٪ (١٩٨٨)
		اليمن	٢,١٪ (١٩٩١)

البطاطا

إنتاج البطاطا في الدول العربية بالطن المتري

الأردن	٥٠٠٠٠	عُمان	١٠٠٠
الإمارات العربية المتحدة	٥٠٠٠	فلسطين	٢١٨٠٠٠
البحرين	-	قطر	-
تونس	١٧٩٠٠٠	الكويت	١٠٠٠
الجزائر	١٠٣٠٠٠٠	لبنان	٣٢٥٠٠٠
جيبوتي	-	ليبيا	١١٦٠٠٠
السودان	٧٠٠٠	مصر	١٠٠٥٠٠٠
سوريا	٢٩٠٠٠	المغرب	٨٠٠٠٠٠
الصومال	-	موريتانيا	١٠٠٠
العراق	١٦٠٠٠٠	اليمن	١٣٣٠٠٠
المملكة العربية السعودية	٣٨٠٠٠		

بعبدأ

مدينة لبنانية مركز محافظة جبل لبنان وقاعدة القضاء المعروف باسمها، مقر قصر الرئاسة اللبنانية الأولى، وفيها موقع سراي الحكومة العريق. فيها مستشفى حكومي معروف، وقد كانت عاصمة المتصرفية في القرن التاسع عشر. يبلغ عدد سكانها نحو ٥٠ ألف نسمة.

بعقوبة


مدينة عراقية تقع على نهر ديالى، مركز قضاء. يبلغ عدد سكانها ٧٥ ألف نسمة. إنها مدينة قديمة مشهورة بحسن أنهارها، وثمارها، ونخيلها، وليمونها. يمر بها نهر جلولاء. فيها حمامات ومساجد. واليها ينسب ابو الحسن محمد بن الحسين بن حمدون البعقوبي، القاضي الذي قتل في حلوان عام ٤٣٠هـ.

بعلبك

مدينة لبنانية تقع في منطقة البقاع، تحيط بها من الشرق ومن الغرب سلسلتا جبال لبنان الشرقية والغربية. مركز قضاء بعلبك. يبلغ عدد سكانها نحو ٧٠ ألف نسمة.

تعلو عن البحر ١١٥٠م وتبعد عن بيروت ٩٠ كلم. تشتهر بزراعة الخضر، والفاكهة، والحبوب، وصناعة السكاكر، والحلويات، والحياكة والنسيج. أشهر ما فيها قلعتها التاريخية الأثرية التي تقام فيها مهرجانات بعلبك الدولية السياحية، أهم ما فيها الهياكل الرومانية، ومعبد باخوس... لا يمكن وصفها بالكلام.

من علماء بعلبك ومحدثيها محمد بن علي بن الحسن بن محمد بن أبي المضاء البعلبكي المعروف بالشيخ الدين، وعبد الرحمن بن الضحّاك بن مسلم البعلبكي المعروف بابن كسرى، وكذلك فإن بعلبك مسقط رأس خليل مطران شاعر القطرين (مصر ولبنان).



بعلبك: (دار النهار للنشر عن كتاب «بعلبك أيام المهرجان»)

البغال

تُستخدم البغال في جرّ العربات، ونقل الأمتعة، وخاصة في المرتفعات الجبلية، وفيما يلي جدول بتوزيع البغال في الدول العربية:

الأردن	٣٠٠٠	عُمان	-
الإمارات العربيّة المتّحدة	-	فلسطين	٢٠٠٠
البحرين	-	قطر	-
تونس	٧٧٠٠٠	الكويت	-
الجزائر	١٣٠٠٠٠	لبنان	٥٠٠٠
جيبوتي	-	ليبيا	-
السودان	١٠٠٠	مصر	١٠٠٠
سوريا	٢٧٠٠٠	المغرب	٥١٠٠٠٠
الصومال	٢٤٠٠٠	موريتانيا	-
العراق	٢٦٠٠٠	اليمن	-
المملكة العربيّة السعوديّة	٦٠٠٠		

بغداد

من أكبر مدن الجمهوريّة العراقيّة، إذ يبلغ عدد سكانها ١٩٨٤١٤٢ نسمة. وهي عاصمة العراق، وتقع في وسط البلاد على نهر دجلة الذي يشطرها إلى شطرين.

تعتبر بغداد من أهمّ المراكز التجاريّة، والثقافيّة، والمالية، والصناعيّة، ومن أهمّ صناعاتها: الصناعات الإلكترونيّة، والكهربائيّة، وصناعة الحديد والصلب، والغزل والنسيج. فيها مطار دولي متطوّر، وجامعة علميّة تضمّ جميع التخصصات.

ومن المعالم التاريخيّة والمرافق الحياتيّة نذكر المدرسة المستنصريّة، والمساجد الإسلاميّة القديمة، والقصور الأثريّة، والمتحف الوطني. ومن أشهر مساجد بغداد مسجد الإمامين الكاظم والجواد، ومسجد الشهيد،

ومسجد الشيخ معروف الكرخي، ومسجد الخلفاء العباسيين، وجامع الحيدرخانه.

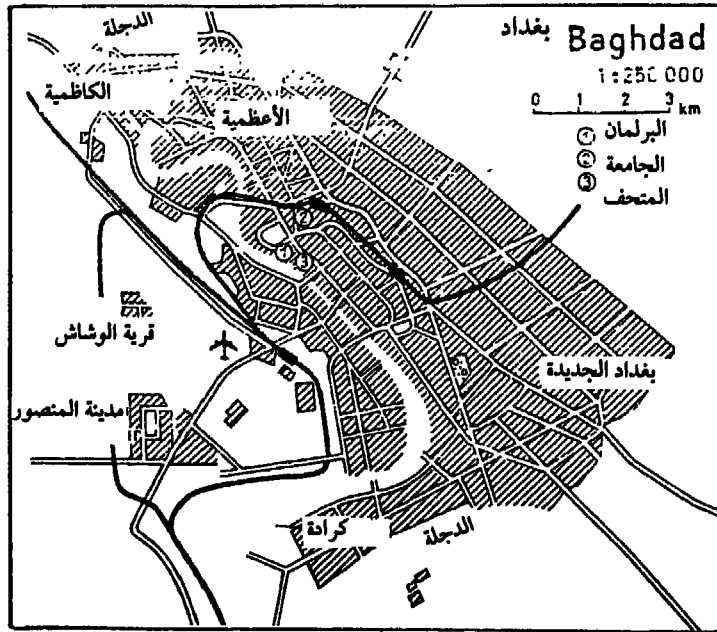
لقد كانت بغداد مركز الخلافة الاسلاميّة، بناها الخليفة العباسي أبو جعفر المنصور، وسماها مدينة المنصور، وجعل لها أربعة أبواب هي: باب خراسان، وباب الشام، وباب الكوفة، وباب البصرة. وقد وضع أساس المدينة مدورًا، وجعل قصره في وسطها.

وقد أطلق على بغداد أسماء وألقاب مختلفة ومن ذلك قولهم: جنة الأرض، ومدينة السلام، وقبة الاسلام، ومجمع الرافدين، وعزة البلاد، وعين العراق، ودار الخلافة، ومجمع المحاسن والطيبات، وحاضرة الدنيا... الخ.

- كود هاتف المدينة ١؛ كود هاتف البلد ٩٦٤.

- الحرارة في بغداد:

الشهر	درجة سلسيوس	درجة فهرنهايت
آذار	١٦	٦٠



٩١	٣٣	حزيران
٨٧	٣١	أيلول
٥٢	١١	كانون الأول

- المتساقطات

بالانش	بالسم	الشهر
١,١	٣	آذار
٠,٠	صفر	حزيران
٠,٠	صفر	أيلول
١,٠	٣	كانون الأول

بكفيا

مدينة لبنانيّة ومصيف لبناني. تقع في قضاء المتن الشماليّ التابع لمحافظة جبل لبنان. تشتهر بزراعة الفاكهة، وكثرة المتنزهات، وفيها بعض الآثار القديمة. كما تعرف بالسرايا التاريخية.

البلح

انظر: التمر.

البليدة

مدينة جزائريّة تقع عند سفح جبال الأطلس، جنوبي سهل متيجة. يبلغ عدد سكّانها نحو ٢٢٥ ألف نسمة، وهي مركز دائرة بولاية الجزائر. تعرف بصناعتها الحرفيّة، وسوقها الزراعيّة.

البنّ

تحتاج شجرة البن إلى حرارة مرتفعة، وأمطار وفيرة، ورطوبة عالية، وتجوّد زراعته إذا كانت التربة من أصل بركانيّ. وتتلّف أشعة الشمس أشجار

البن وهي صغيرة، ولذلك فهي بحاجة إلى أن تظل في المرحلة الأولى من نموها، وغالبًا ما تزرع معها أشجار عالية لتظلها.

ولا يزرع البن إلا في اليمن والسودان. أما اليمن فتقدر المساحة المزروعة فيه بحوالي ثمانية آلاف هكتار تعطي إنتاجًا سنويًا يقدر بنحو أربعة آلاف طن، وهذا الإنتاج ضئيل إذا قيس بالإنتاج العالمي للبن، والبالغ حوالي ١٠٥٠٠ ألف طن، ومع ذلك فالبن اليمني من الصنف الجيد.

وأما في السودان فيزرع البن في مساحات محدودة في المديرية الاستوائية في جنوب السودان.

بنت جبيل

مدينة لبنانية وتقع في أقصى جنوب لبنان على الحدود اللبنانية الفلسطينية، هي مركز قضاء بنت جبيل التابع لمحافظة النبطية.

تشتهر بصناعة الأحذية، وزراعة التبغ، يبلغ عدد سكانها نحو ٣٠ ألف نسمة.

من أعلامها الشاعر الوطني المشهور موسى الزين شرارة الذي توفي عام ١٩٨٦م.

البنجر

انظر: الشمندر السكرّي.

بندر زيارة

مدينة صومالية تقع على خليج عدن، وهي مرفأ صومالي مهم. تصدر منه الجلود والأصماغ.

بنزرت

مدينة تونسية تقع على الساحل المتوسطي عند الرأس الأبيض، شمالي غربي العاصمة. وهي جميلة المناظر غنية بالبساتين والجنائن، وفيها العديد من

الاستراحات والمنتديات. هي مركز ولاية بنزرت، وقاعدة بحرية مهمة، كما انها تنتج البترول وتصنعه.

بنزرت مدينة قديمة تاريخياً، فيها قلاع وحصون يأوي إليها شعب تلك الناحية إذا خرج الروم غزاة إلى بلاد المسلمين. وقد كان فيها جامع وأسواق وحمّامات، افتتحها معاوية بن حُديج عام ٤١هـ وكان معه عبد الملك بن مروان.

بنغازي (ليبيا)

تأتي بعد العاصمة طرابلس في ليبيا. تقع على ساحل البحر الأبيض المتوسط عند الطرف الشمالي الشرقي لخليج سرت، إلى الشرق، وعند الطرف الغربي للجبل الأخضر. تقع على الطريق الساحلية الدولية التي تصل طبرق في أقصى الشرق، بطرابلس في أقصى الغرب.

تعتبر بنغازي عاصمة الإقليم الشرقي، ومركز محافظة بنغازي. مناخها جيد، تحيط بها الكروم وبساتين الليمون والبرتقال، وفيها تنبت مختلف الخضر والزرع، من أهم المدن التجارية، وفيها مرفأ تجاري مزدهر، ومطار لاستقبال كل أنواع الطائرات. فيها صناعات يدوية تقليدية، وأخرى حديثة متطورة. وأهم الصناعات هي: الصناعات النفطية بعد استخراج وتكريره، ومن ثم صناعات بلاستيكية، وأدوية ومبيدات ومنظفات ومفروشات. وكذلك صناعة المواد الغذائية والسكرية على اختلافها، وتعليب الأسماك والسردين، وصناعة الأسلاك الكهربائية؛ وصناعة الإسمنت والآجر. كما تشتمل على آثار تاريخية أهمها: الآثار البيزنطية والآثار الإسلامية.

- كود هاتف المدينة ٦١؛ كود هاتف البلد ٢١٨.

بني سويف

مدينة مصرية تقع في وادي النيل جنوبي القاهرة. يمرّ بها الخط الآتي من القاهرة والمتمّجه نحو مدن الصعيد الجنوبية، مدينة زراعية، وتجارية، وصناعية.

تشتهر بعدة صناعات أهمها صناعة المفروشات، والنسيج، واستخراج السكر وتكريره.

مركز محافظة بني سويف. يبلغ عدد سكانها نحو ١٧٥ ألف نسمة.

بني صاف

مدينة جزائرية تقع على ساحل المتوسط، فيها مرفأ تجاري يصدر منه الحديد، وآخر لصيد الأسماك. هي قاعدة قضاء في ولاية تلمسان.

بني ملال

مدينة مغربية تقع في سهل تادلة، وهي قاعدة إقليم. يبلغ عدد سكانها نحو ٥٠ ألف نسمة.

بهلاء

مدينة في سلطنة عمان تبعد عن نزوى نحو ٣٠ كلم، مكتفية ذاتياً من ناحية المواد الغذائية والمياه، تُعرف بصناعة الفخار والنسيج.

من مآثرها التاريخية قلعة مسمّاة باسم المدينة، بنيت أيام حكم الفرس لعمان، تطل على بساتين النخيل، ومزارع القمح، والشعير، والبرسيم. يبلغ علوها نحو ١٥٠ قدماً. شهدت القلعة حروباً عديدة. تمتد أسوارها على مسافة ١٠ كلم.

البوتاسيوم

انظر: الأملاح المعدنية.

بورسعيد

مدينة مصرية تحيط بها المياه من كل جانب باستثناء شريطين ضيقين يربطانها بالدلتا غرباً، وبالقاهرة جنوباً.

تقع على الشاطئ المتوسطي، مركز محافظة بورسعيد. يبلغ عدد سكانها

نحو ٤٠٠ ألف نسمة.

تشتهر بمينائها البحري، وبقربه ميناء بور فؤاد إلى الجنوب الشرقي. يعبره حوالي ٣٠ ألف سفينة سنويًا، وبالقرب من الميناء حوض لإصلاح السفن. فيها مصانع للملبوسات، والحلويات، والمنظفات، والمبيدات. أشهر ما فيها متحفها القومي الذي يضم تحفًا وآثارًا مختلفة. - كود هاتف المدينة ٦٦؛ كود هاتف البلد ٢٠.

بور سودان

من أهم وأكبر مدن السودان، ويبلغ عدد السكان حوالي ٢٠٥٠٠٠٠ نسمة. ويعتبر ميناء السودان الرئيسي على ساحل البحر الأحمر، ونافذة السودان على العالم. تجارتها مزدهرة، وفيها العديد من المصانع لإصلاح السفن، وصنع المراكب الصغيرة؛ كما فيها مصانع لإنتاج المواد الغذائية والسكر والحلويات، والأدوية وتكرير البترول. بالإضافة إلى ذلك تعتبر السودان من أهم المدن المصدرة للصمغ والقطن والجلود... الخ.

- الحرارة في بور سودان

الشهر	درجة سلسيوس	درجة فهرنهايت
آذار	٢٤	٧٥
حزيران	٣٢	٨٩
أيلول	٣٢	٨٩
كانون الأول	٢٥	٧٧

- المتساقطات

الشهر	بالسم	بالإنش
آذار	صفر	٠,٠
حزيران	صفر	٠,٠
أيلول	صفر	٠,٠
كانون الأول	٣	١,٠

البويرات

مدينة ليبية تقع على خليج سدره جنوب شرقي مصراته. فيها مرفأ لصيد الأسماك. تشتهر بصيد السمك.

البياض

مدينة جزائرية تقع على السفح الشمالي لجبل عمور. مركز دائرة في ولاية سعيدة.

فيها سوق مهمة لتجارة الأغنام. كما تكثر فيها المزروعات المختلفة.

بيت جبرين

مدينة فلسطينية تقع على طريق اللد - بئر السبع، شمالي شرقي غزة. تشتهر بزراعة الكرمة، والزيتون، والحبوب.

بيت جبرين مدينة قديمة، فيها قلعة حصينة خزبها صلاح الدين الأيوبي.

بيت الدين

مدينة لبنانية مركز اصطيف في جبل لبنان، وهو مركز قضاء الشوف التابع لمحافظة جبل لبنان. يشتهر بقصوره التاريخية، وأروعها قصر الأمير بشير الشهابي الثاني الكبير الذي بناه في مطلع القرن التاسع عشر، وهو الآن متحف شهير.

بيت لحم

مدينة فلسطينية هي مهد السيد المسيح، ويقصدها عشرات الآلاف من الحجاج المسيحيين للزيارة والتبرك. قريبة من القدس من جهة الجنوب. تُعرف بزراعة الزيتون، والأشجار المثمرة، والصناعات الحرفية اليدوية التقليدية.

بنى بيت لحم قسطنطين أمبراطور الرومان عام ٣٢٦م، ودخلها عمر بن الخطاب فاتحاً، فعفا عن كنيسها، لكنه اتخذ من الحنية التي كانت فيها

مسجدًا. يقال إن الحنية تحتوي على قبر سليمان الملك، وداود الملك.
يبلغ عدد سكانها اليوم نحو ١٢٥ ألف نسمة.

بيت مري

مدينة لبنانية ومصيف قريب من بيروت، يقع في قضاء المتن الشمالي التابع لمحافظة جبل لبنان، تشتهر بمتنزهاتها وفنادقها ومطاعمها، وأشهرها فندق البستان، وفيه تعقد المؤتمرات الثقافية، والسياسية، والاجتماعية، المحلية والإقليمية. في بيت مري آثار بيزنطية، ورومانية وأشهر معالمها دير القلعة.

بيحان

مدينة يمنية تقع بين عدن وحضرموت، تكثر فيها الآثار والنقوش.
من أعلامها الفقيه البيحاني المقري، نزيل مكة وقد توفي عام ٥٩٥هـ.

بيروت

عاصمة الجمهورية اللبنانية وهي أول مدن لبنان من حيث عدد سكانها البالغين ٩٣٨٩٤٠ نسمة. وفيها يتمركز معظم النشاطات، والمؤسسات الإدارية، والجامعات الكبرى. .
إن معظم المؤسسات التجارية والمالية والسياحية الكبرى، يتمركز في العاصمة بيروت، مثل المصارف والفنادق، والمطاعم، وشركات السياحة، والنقل... الخ. هذا بالإضافة إلى دور الأسواق التجارية الكبرى، والمستودعات الضخمة، والمحلات الفخمة، التي يتوزع إنتاجها في مختلف المناطق اللبنانية. يتمركز في بيروت وضواحيها حوالي ٥٠٪ من المؤسسات الصناعية في لبنان، وهكذا تمثل العاصمة مركز الثقل الاقتصادي في لبنان. تعتبر بيروت مركز معظم الجامعات الكبرى التي يفد إليها الطلاب من مختلف البلاد العربية، وأشهر جامعاتها الجامعة اللبنانية، والجامعة الأميركية، وجامعة القديس يوسف، وجامعة بيروت العربية، وكلية بيروت العربية.

ولقد زادت أهمية بيروت، بنتيجة وجود المرفأ الذي يستقبل السفن العالمية. بالإضافة إلى وجود المطار الدولي في خلدة، الذي يربط بيروت بمعظم عواصم العالم، ويجعل منها مركز الثقل بالنسبة للمواصلات الجوية. هذا بالإضافة لتطور الاتصالات السلكية واللاسلكية التي تصل بيروت بالدول والعواصم الكبرى.

كذلك لمدينة بيروت أهميتها على الصعيد الداخلي، فهي عقدة مواصلات برية، تربط العاصمة بمختلف المناطق اللبنانية، والبلاد العربية المجاورة.

تتركز في بيروت المؤسسات الصحية الكبرى (من مستشفيات ودور رعاية اجتماعية)، ومعظم الأطباء، وبخاصة ذوي الاختصاص. فضلاً عن ذلك كله فإن بيروت عاصمة الكتاب العربي، إذ فيها عشرات المطابع ودور الكتب والنشر.

- كود هاتف المدينة ٠١ ؛ كود هاتف البلد ٩٦١.

- الحرارة في بيروت

الشهر	درجة سلسيوس	درجة فهرنهايت
آذار	١٥	٦٠
حزيران	٢٤	٧٥
أيلول	٢٦	٧٨
كانون الأول	١٦	٦٠

- المتساقطات

الشهر	بالسم	بالانث
آذار	٨	٣,٠
حزيران	صفر	٠,٠
أيلول	١	٠,٣
كانون الأول	١١	٤,١

بيسان

مدينة فلسطينية تقع في أرض منخفضة شمالي الغور في الضفة الغربية لنهر الأردن. اشتهرت بالصناعات اليدوية الخفيفة، وفيها زراعة النخيل، والكروم والثمار، والحبوب، والغلل. من أشهر المدن التاريخية، وكان اسمها لسان الأرض.

ينسب إليها سارية البيساني، وعبد الوارث بن الحسن بن عمر القرشي المعروف بالترجمان البيساني، وزير الملك الناصر يوسف بن أيوب.

بيشة

مدينة سعودية تقع في وادي بين مكة ونجران، في منطقة عسير، فيها مطار صغير، ويمكن اعتبارها مركزًا تجاريًا وزراعيًا مهمًا. إنها مدينة قديمة العهد، ووادي بيشة كان مشجرًا تتخذة الأسود مأوى لها.

البيض

إنتاج البيض في الدول العربية بالطن المتري

الأردن	٢٤٠٠٠	عُمان	١٧٠٠
الإمارات العربية المتحدة	٨٥٠٠	فلسطين	١٠٣٦٠٠
البحرين	٤٥٠٠	قطر	١٤٥٠
تونس	٥٨٢٠٠	الكويت	١٦٠٠٠
الجزائر	١٦٥٠٠٠	لبنان	٥٣٠٠٠
جيبوتي	-	ليبيا	١٧٥٠٠
السودان	٤٢٠٠٠	مصر	١٤٣٠٠٠
سوريا	٦٩٧٥٠	المغرب	٨٦٢٠٠
الصومال	٢٧٦٠	موريتانيا	٣٩١٠
العراق	٦٠٠٠٠	اليمن	١٥٤٠٠
المملكة العربية السعودية	١٥٢٦٢٥		

البيضاء

مدينة لبيّة ثالث مدن الجماهيرية العربية الليبية، تقع في أسفل الجبل الأخضر على شاطئ المتوسط، في منتصف الطريق بين طبرق شرقاً، وبنغازي في الغرب.

قاعدة الجبل الأخضر. تشتهر بسوقها الزراعيّة ومركز دينيّ هام. مناخها معتدل، وهواؤها طيب. فيها المتنزهات والحدائق. في البيضاء بساتين، وحقول، وزروع. بها تجارة مزدهرة، وصناعة متقدمة نسبياً. يبلغ عدد سكانها نحو ١٢٥ ألف نسمة.

البيضاء

مدينة يمنية تقع في وسط البلاد بين اليمنين الشمالي والجنوبي، مركز لمحافظة، ويتبعها قضاء البيضاء وقضاء مأرب.



ليبيا: طرابلس الغرب هي أكبر المدن الليبية (أطلس العالم)

باب التاء

تاجورة

مدينة صوماليّة تقع على خليج تامولة. وهي مركز لاصطياد الأسماك، وسوق مهم للماشية.

تاريخ الانضمام الى الأمم المتحدة

١٩٤٩	فلسطين المحتلة	١٩٧١	الامارات العربية المتحدة
١٩٧١	قطر	١٩٧١	البحرين
١٩٦٣	الكويت	١٩٦٢	تونس
١٩٤٥	لبنان	١٩٦٢	الجزائر
١٩٥٥	ليبيا	١٩٧٧	دجيبوتي
١٩٤٥	مصر	١٩٥٦	السودان
١٩٥٦	المغرب	١٩٤٥	سوريا
١٩٥٥	المملكة الأردنية الهاشمية	١٩٦٠	الصومال
١٩٤٥	المملكة العربية السعودية	١٩٤٥	العراق
١٩٦٠	موريتانيا	١٩٧١	عُمان
١٩٤٧	اليمن		

تازة

مدينة مغربيّة تقع بين الريف والأطلس الأوسط، قاعدة إقليم تازة. تشتهر بالزراعة، وبيع الصناعات الخفيفة.

موقع حربي مهم.

فيها جامع يعود إلى عهد الموحّدين.

تبسة

مدينة جزائريّة تقع في الداخل عند أسفل جبال تبسة، على الحدود الجزائريّة التونسيّة.

تزدهر فيها الزراعة، وتكثر فيها زراعة الحقول، وبعض الصناعات اليدويّة التقليديّة.

كانت قديمًا من أشهر المدن في صناعة البسط المحكمة النسيج.
مركز دائرة في ولاية عنابة. يبلغ عدد سكانها نحو ١٠٠ ألف نسمة.
وفيها آثار رومانيّة، فقد جعلها اغسطس معسكرًا رومانيًا عام ٢٥ ق.م.

التبغ

يزرع التبغ في البلاد العربيّة، في المناطق المتوسّطيّة؛ وهي نبتة صيفيّة تتطلّب توافر الرطوبة بقدر معتدل وبصفة مستمرّة طوال فترة الإنبات. وتتركز زراعته في:

أ- سوريا: محافظة اللاذقية، وإدلب.

ب- العراق: المنطقة الجبلية الشماليّة.

ج - المغرب: إقليم الساحل الشمالي بالقرب من طنجة ومليّة.

د- تونس: حول خليج تونس.

هـ- لبنان: الجنوب، وفي لبنان تبلغ إنتاجية الهكتار حوالي ١٢٠٠ كلغ، وهذه أكبر نسبة في الدول العربيّة.

و- الجزائر: وهران، وهضبة القبائل، وسهل ميتدجا.

إنتاج التبغ في الدول العربيّة بالطن المتري

الأردن	٤٠٠٠	عُمان	٢٠٠٠
الإمارات العربيّة المتّحدة	١٠٠٠	فلسطين	-
البحرين	-	قطر	-
تونس	٦٠٠٠	الكويت	-
الجزائر	٤٠٠٠	لبنان	٣٠٠٠
جيبوتي	-	ليبيا	١٠٠٠
السودان	-	مصر	-
سوريا	١٨٠٠٠	المغرب	٨٠٠٠
الصومال	-	موريتانيا	-
العراق	٢٠٠٠	اليمن	٧٠٠٠
المملكة العربيّة السعديّة	-		

التبغ - السجائر

إنتاج السجائر في الدول العربيّة بالمليون دولار أميركي

الأردن	٤٣٧٨	عُمان	-
الإمارات العربيّة المتّحدة	-	فلسطين	٦٨٨٨
البحرين	-	قطر	-
تونس	٦٩٣٧	الكويت	-
الجزائر	١٧٦٩٩	لبنان	١٨٠٠
جيبوتي	-	ليبيا	٣٥٠٠
السودان	٢٢٠٠	مصر	٤٧٥٠٠
سوريا	٩١٤٣	المغرب	٦٧١
الصومال	-	موريتانيا	-
العراق	٧٠٠٠	اليمن	١١٩٣
المملكة العربيّة السعديّة	-		

تبوك

مدينة سعودية تقع في أقصى الشمال السعودي لجهة الحجاز، تعرف ببوابة الشمال. مناخها معتدل، وفيها مطار لاستقبال الطائرات الداخلية. تقع على الطريق الرئيسي الآتي من الأردن الى المدينة المنورة، سهولها تزرع بالقمح وبالشعير، وفيها واحات النخيل، وبساتين الفاكهة، والخضر، والثمار. يبلغ عدد سكانها نحو ١٠٠ ألف نسمة. وتعتبر من أهم مدن الحجاز الشمالية. تبوك قديمة العهد كانت أصلاً بركة لأبناء سعد من بني عذرة، وفيها حصن فيه عين.

تدمر

مدينة سورية سياحية، إلى الشرق من حمص، وهي مركز سياحي هام، فيها آثار عربية ورومانية وبيزنطية، وفيها متحف وعدد من الفنادق والمتنزهات، هي من أقدم المدن العربية، وكانت عاصمةً لدولة مزدهرة ملكتها زنوبيا التي أسرها امبراطور روما، ثم دمر المدينة سنة ٢٧٢م، وسميت تدمر باسم تدمر بنت حسان بن أذينة بن السميدع. فتحت تدمر صلحاً على يد خالد بن الوليد بعدما كانت تحت السيادة الرومية.

الترك

انظر: الأتراك.

تروته

مدينة ليبية تقع في محافظة الخمس. تُعرف بأثارها الرومانية. يبلغ عدد سكانها نحو ٢٥ ألف نسمة.

تريم

مدينة يمنية تقع شرق اليمن الجنوبي، على مدخل وادي حضرموت الشهير. فيها واحات وزروع وكروم وقد ذكرها الأعشى في شعره.

في تريم مسجد تاريخي كبير هو مسجد المحضار، الذي ترتفع مئذنته أربعين مترًا. وبها قصور كثيرة وغابات النخيل.
من أعلامها: عبد الرحمن العيدروس المتوفى عام ١٧٧٨م.

تطوان

مدينة مغربية تقع قرب البحر الأبيض المتوسط. قاعدة إقليم تطوان تزدهر فيها زراعة الخضر، والفاكهة، والمزروعات، فيها مصنوعات حرفية متنوعة. كانت قديمًا عاصمة المنطقة الخليفةية.
يبلغ عدد سكانها نحو ٤٥٠ ألف نسمة.

تعز

مدينة يمنية جبلية داخلية عالية، تحيط بها مساقط المياه المعدنية، تبعد عن صنعاء نحو ٤٠٠ كلم. مركز محافظة تعز وتتبعها الأفضية: تعز، والمخا، وماوية، والحجرة، تنتج البنّ الممتاز.
تعتبر مركزًا تجاريًا وصناعيًا مهمًا، من أهم صناعاتها الأقمشة والمنسوجات والحلي والسيوف.
فيها قلعة عظيمة، وبعض الآثار الإسلامية من جوامع ومدارس وأسوار.
يبلغ عدد سكانها نحو ٢٥٠ ألف نسمة.

التفاح

التفاح من فاكهة المناطق الباردة، لذا تحتاج أشجاره إلى درجة حرارة منخفضة، كما يحتاج إلى كميات كبيرة من المياه ويساعد تساقط الثلوج على إعطاء محصول جيّد.
ولهذه الأسباب تركزت زراعة التفاح في المناطق المرتفعة، وخاصة في مرتفعات لبنان، وفلسطين المحتلة، والعراق، وسوريا، والمغرب، والجزائر.
تنتج هذه الدول مجتمعة حوالي ٥٨٠ ألف طن.

ويتصدّر لبنان الدول العربية في الإنتاج، إذ يُنتج حوالي ٢٣٪. وتفتح لبنان من الصنف الأميركي المرغوب فيه، ويصدّر لبنان كمّيات كبيرة منه إلى الدول العربية، وخاصة إلى المملكة العربية السعودية، والكويت، والإمارات العربية المتحدة.

ويزرع التفاح في سوريا في مناطق الزبداني، ووادي بردى، ومنطقة السويداء. ويزرع في فلسطين المحتلة في سهل الحولة خاصّة، وتبلغ مساحة أراضي التفاح فيها حوالي ٤ آلاف هكتار.

تفرت

مدينة جزائرية تقع في الصحراء ضمن ولاية الواحات، ويبلغ عدد سكّانها نحو ١٢٥ ألف نسمة.

مركز سياحي ونفطي، وفيها واحات واسعة من أشجار النخيل.

التقسيمات السياسيّة

انظر: دول الوطن العربي.

تكريت

مدينة عراقية تقع على شاطئ دجلة شمالي سامراء، وفي منتصف الطريق الآتية من بغداد جنوباً إلى الموصل شمالاً - مركز محافظة تكريت. كان فيها قلعة حصينة فوق دجلة، أوّل مَنْ بناها سابور بن أردشير بن بابك.

كان في تكريت مقدّم من قواد الفرس، ومرزبان من مرزبتهم فأطلق على إحدى الفتيات الجميلات اسم تكريت فكانت باسمها.

من ألمع الرجال الذين ينسبون إلى تكريت: صلاح الدين بن يوسف الأيوبي الذائع الصيت.

تل الحريري

اسم يطلق اليوم على الموقع الذي كانت تقوم فيه مدينة «ماري» عاصمة

الأموريين، على الضفة اليمنى من نهر الفرات في محافظة دير الزور بسوريا.

تلمسان

مدينة جزائرية تقع على مقربة من البحر المتوسط في أقصى الشمال الغربي على الحدود الجزائرية - المغربية، وجنوبي غربي وهران. تحيط بها من جهة الجنوب سفوح جبال الأطلس. مركز ولاية تلمسان. ازدهرت أيام المرابطين، إذ كانت مركزاً للعلوم الدينية، والفقهية، والكلامية.

فيها العديد من المساجد الأثرية، وفيها جامعة وطنية.

وتلمسان غنية بالجنان، والكروم، والبساتين، والواحات.

تشتهر بصناعة المفروشات، والمنسوجات الصوفية، والحريية، والقطنية، والزيت، وغيرها.

ينسب إلى تلمسان قوم من أهل العلم والأدب منهم: أبو الحسين خطاب بن أحمد بن خطاب خليفة التلمساني وكان شاعراً.

التمر

تعتبر شجرة النخيل التي تعطي التمر قديمة جداً، فهي تتحمل حرّ الصحراء وجفافها، وتمتد ساكنها بالغذاء، إذ إنّ التمر يحتوي على المواد السكرية التي تسدّ الرمق، وتقدم غذاءً كافياً، كما تقدّم له الظل، لذا تعهدها الإنسان خاصة إنسان الصحارى، وعمل على حمايتها. وبما أنّ شجرة النخيل تحتاج إلى مدة حتى تعطي المحصول، إلّا أنّه يمكن إقامة زراعات ثانوية بالقرب منها بين بساتين النخيل كالخضر، والحمضيات وغيرها.

يقدّر إنتاج البلاد العربية من التمر بما يعادل ٨٥٪ من الإنتاج العالمي؛ وأشهر بلدان الإنتاج هي:

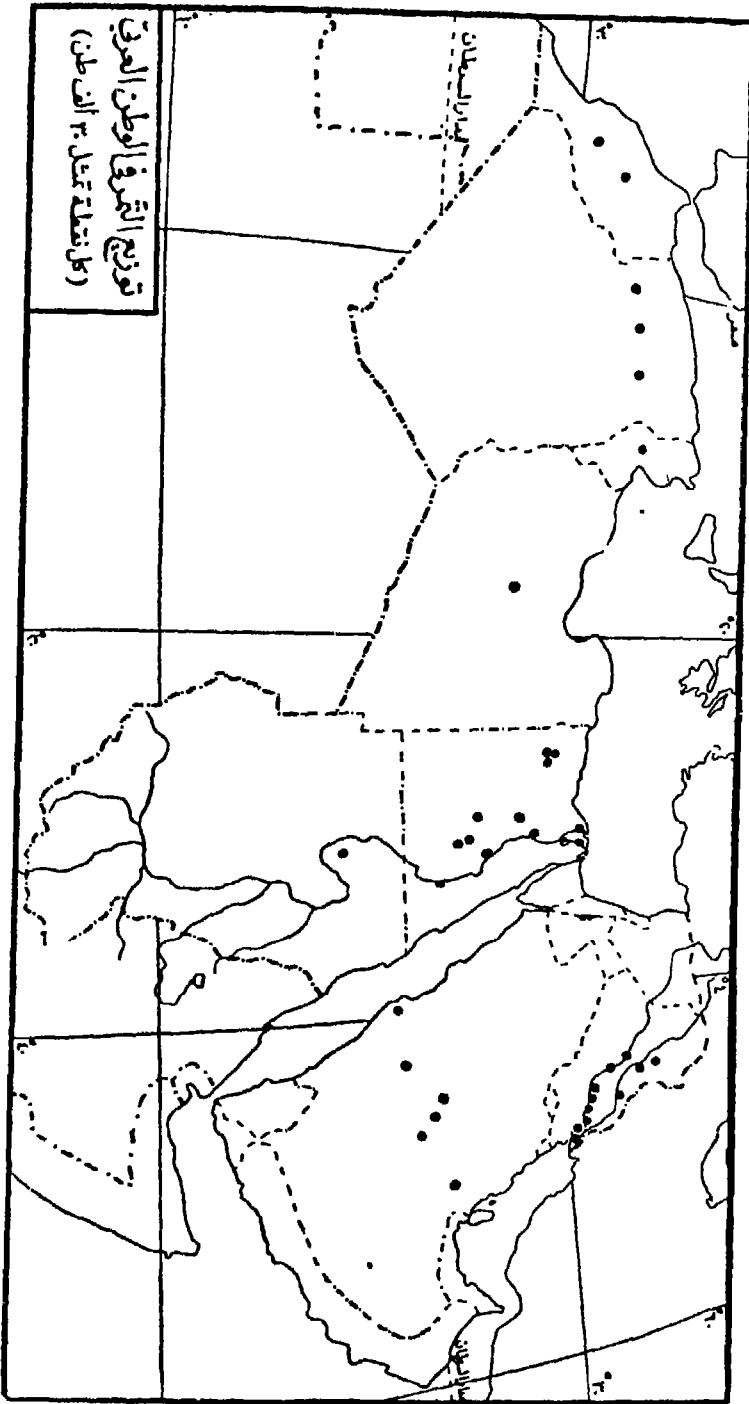
مزروعات الدول العربية من شجرة النخيل

البلد	شجرة	البلد	شجرة
العراق	٣٢٠٠٠٠٠٠	تونس	٢٥٠٠٠٠٠٠
مصر	٨٣٠٠٠٠٠٠	ليبيا	٢٢٠٠٠٠٠٠
السعودية	١٩٠٠٠٠٠٠٠	السودان	٢٠٠٠٠٠٠٠٠
الجزائر	١١٠٠٠٠٠٠٠	موريتانيا	١٠٠٠٠٠٠٠٠
المغرب	٣٥٠٠٠٠٠٠٠	اليمن	١٥٠٠٠٠٠٠٠
		بقية البلدان	٥٠٠٠٠٠٠٠٠
		المجموع	٨٣٦٠٠٠٠٠٠٠

إنتاج التمر (بلح) في الدول العربية بالطن المترى

الأردن	-	عُمان	١٢١٠٠٠٠
الإمارات العربية المتحدة	٦٨٠٠٠٠	فلسطين	٩٠٠٠
البحرين	٤٦٠٠٠٠	قطر	٥٠٠٠
تونس	٧٢٠٠٠٠	الكويت	١٠٠٠٠
الجزائر	٢١٠٠٠٠٠	لبنان	-
جيبوتي	-	ليبيا	١٠٥٠٠٠٠
السودان	١٣٠٠٠٠٠٠	مصر	٥٦٠٠٠٠٠٠
سوريا	-	المغرب	٤٦٠٠٠٠
الصومال	١٠٠٠٠٠	موريتانيا	١٣٠٠٠٠
العراق	٣٧٥٠٠٠٠	اليمن	٢٨٠٠٠٠
المملكة العربية السعودية	٥٠٠٠٠٠٠٠		

التصوير في الوطن العربي



التنجستين

يُنتج الوطن العربي كمّيات ضئيلة من هذا المعدن، وأهم الأقطار التي توجد فيها خامات التنجستين مصر والمغرب. أما مصر، فيوجد خام التنجستين في الصحراء الشرقية، وأما في المغرب فقد اكتُشِف حديثاً في الصحراء المغربية، وبدأت عمليات استغلاله.

تهامة

سهل ساحلي في الجزء الجنوبي الغربي من المملكة العربية السعودية. يقع على البحر الأحمر إلى الشمال من الجمهورية العربية اليمنية مباشرة. يبلغ عرضه نحواً من ٦٤ كيلومتراً، وهو يعتبر أوسع المناطق الزراعية في المملكة العربية السعودية وأغزرها إنتاجاً.

تونس

عاصمة تونس، وهي إحدى أهمّ المدن على ساحل البحر الأبيض المتوسط، يبلغ عدد سكانها حوالي ٥٩٦٦٥٤ نسمة. تعتبر تونس مركزاً تجارياً وصناعياً مهماً. فيها العديد من المصانع التي تنتج المنسوجات القطنية والحريّة، والأدوات الكهربائيّة والمنزليّة، والمواد البلاستيكيّة، والأسمدة والإسمنت... الخ. فيها مرفأ مهمّ، ومطار دولي متطور لاستقبال أكبر الطائرات، وفي تونس العديد من الجامعات والمعاهد الفنيّة، والصناعيّة والزراعيّة. ومن أهمّ معالمها جامعها التاريخي الشهير المعروف بجامع الزيتونة، وهو في نفس الوقت جامعة دينيّة وعلميّة. لقد افتتحها العرب في عهد عبد الملك بن مروان بعد أن كانت تحت سيطرة الرومان.

- كود هاتف المدينة ١؛ كود هاتف البلد ٢١٦.

- الحرارة في تونس:

الشهر	درجة سلسيوس	درجة فهرنهايت
آذار	١٣	٥٦
حزيران	٢٣	٧٤
أيلول	٢٥	٧٦
كانون الأوّل	١٢	٥٤

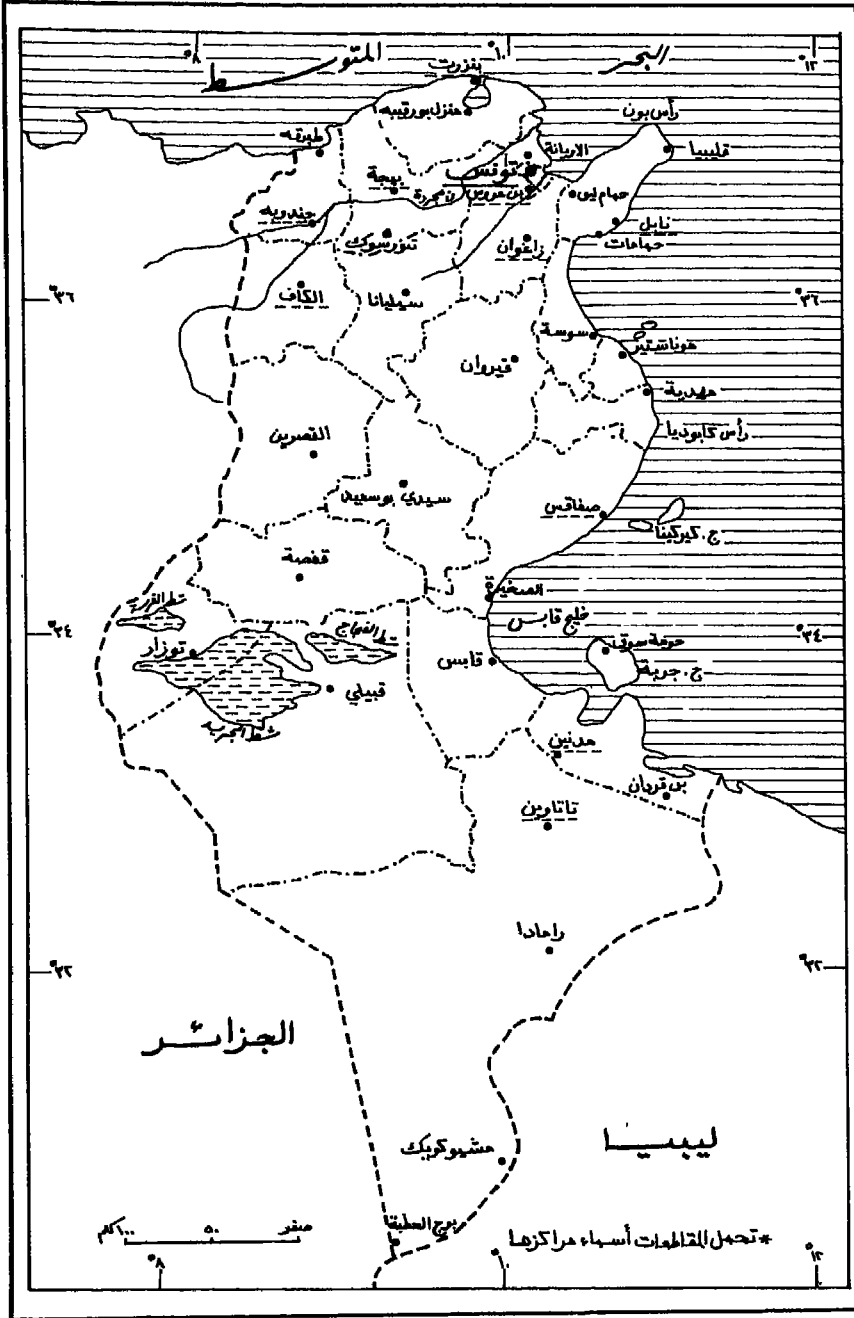
- المتساقطات:

الشهر	بالسم	بالإنش
آذار	٤	١,٧
حزيران	١	٠,٤
أيلول	٤	١,٥
كانون الأوّل	٧	٢,٨

تونس

- الاسم الرسمي: الجمهورية التونسية
- العاصمة: تونس
- اللغة الرسمية: العربية
- شكل الحكم: جمهورية برلمانية تخضع لنظام تعدد الأحزاب.
- تاريخ الانضمام الى الأمم المتحدة: ١٩٦٢
- المساحة: ١٥٤٥٢٠ كلم^٢.
- الوحدة النقدية: الدينار (يعادل ١,١ \$) بتاريخ ١٩٩٣/٥/٢١.

خريطة تونس



التقسيم الإداري

المحافظات	المواصم	المساحة كلم ^٢	السكان %
اورا	اوهرنوا	٨٧,٤	٤,٧
هاياي	ياتغاي	١١٠	٩,٤
نيواس	هيهيغو	٧١,٧	٢,٥
تونغاتابو	نوكدالفا	٢٦٠,٥	٦٧,٣
فافار	نيافو	١١٩,٢	١٦,١

أولاً: لمحة موجزة عن تاريخ تونس

وصل الفينيقيون والرومان إلى تونس عندما كان البربر هناك؛ فأقام الفينيقيون مراكز تجارية، وخاصة في قرطاج، فازدهرت هذه المدينة كثيراً. ولم يستطع الرومان إخضاعها إلا بعد حروب استمرت نحو قرن كامل (٢٦٤ - ١٤٦ ق.م). بعد ذلك انتشرت المسيحية في شمالي أفريقيا. وبعد نهاية الامبراطورية الرومانية في القرن الخامس، تعرّضت تونس إلى غزو من قبائل الفاندال.

وصل الفتح العربي الإسلامي إلى تونس في القرنين السابع والثامن. ونشر المسلمون الدين بسرعة، وهدموا مدينة قرطاج عام ٦٩٨م، وبنوا مدينة تونس، لكنهم لم يتمكنوا من إخضاع البربر. وفي المرحلة الممتدة بين مطلع القرن الثالث عشر ونهاية القرن السادس عشر أصبحت تونس مركزاً علمياً ودينياً مزدهراً.

وفي العام ١٥٧٤، وقعت تونس تحت الحكم التركي.

وفي العام ١٧٠٥، قامت الأسرة الحسينية التي حكمت البلاد حتى عهد تأسيس الجمهورية. احتلت فرنسا تونس عام ١٨٨٣، وبقيت هكذا إلى أن نشأ حزب «الدستور الجديد» الذي تزعمه الحبيب بورقيبة في مطلع الثلاثينات، فأصبح بعد العام ١٩٦٤ باسم الحزب الاشتراكي الدستوري. وفي العام ١٩٥٦ وضع بروتوكول أيار الذي أقرت فيه فرنسا رسمياً باستقلال تونس. وأعلنت

الجمهورية عام ١٩٥٧ برئاسة بورقييه. لكن القوات الفرنسية لم تنسحب نهائياً إلا بعد معركة بنزرت، فكان ذلك في آخر حزيران عام ١٩٦٢.

وفي العام ١٩٧٤ أعيد انتخاب بورقييه رئيساً بدون منافس. وبدأت حركة المعارضة لنظام بورقييه تتزايد بعد العام ١٩٧٤، فكان إضراب الطلاب عام ١٩٧٥ الذي تحلته اشتباكات عنيفة. وتجددت المظاهرات عام ١٩٧٧، فبلغ الانفجار ذروته في كانون الثاني عام ١٩٧٨. وفي كانون الثاني عام ١٩٨٠، وقعت معارك بين متمردين والسلطة، وبعد انتخابات تشريعية هدأ الوضع، وقامت تونس لتساهم في حلّ مشاكل العالم العربي. وفي ٧ تشرين الثاني ١٩٨٧، قام العقيد زين العابدين بن علي الذي كان عُيّن رئيساً للوزراء في ٢٠ تشرين الأول ١٩٨٠، قام بإبعاد الرئيس بورقييه ليتتهي بذلك حكم الرجل التاريخي ويبدأ عهد جديد من البناء والاستقرار بقيادة الرئيس زين العابدين.

ثانياً: جغرافية تونس



- المساحة الكلية:
١٦٣,٦١٠ كلم^٢ = ٦٣,١٧٠
ميلاً مربعاً.

- مساحة الأرض:
١٥٥٣٦٠ كلم^٢ = ٥٩٩٨٤
ميلاً مربعاً.

- حدود الدولة الكلية
مع الجزائر غرباً ١٤٢٤ كلم،
ومع ليبيا شرقاً ٩٦٥
كلم، ٤٥٩ كلم.

- أعلى الجبال: أطلس
التل (١٥٤م)، أطلس
الصحراوية.

- أهم الأنهار: مجردة

(٤٨٢ كلم) وادي مليان، وادي ملاق.

- الشواطىء: ١١٤٨ كلم (على المتوسط).

- المناخ: معتدل، الشتاء مطر على الساحل، والحرارة والجفاف مرتفعان في الداخل. في العاصمة تبلغ حرارة الصيف ٢٠-٣٣ درجة مئوية، والشتاء ٦-١٤ درجة مئوية. أعلى درجة حرارة سُجّلت ٥٥ درجة مئوية، وأدنى درجة ٩ درجات تحت الصفر.

- الطبغرافيا: جبال في الشمال وصحراء داخلية شبه قاحلة في الجنوب.

- في الشمال غابات وخصب، سهول ساحلية وسطى. الجنوب جاف، ويقترب من الصحراء الكبرى.

- الموارد الطبيعية: زيت خام، فوسفات، حديد طبيعي، توتياء ورمصاص وملح.

- استخدام الأرض:

- الأرض الصالحة للزراعة: ٢٠٪ محصول مستمر ١٠٪.

- المروج والمراعي: ١٩٪.

- الغابات والأحراج: ٤٪.

- البيئة: اجتثاث الأحراج، وانجراف التربة، تراوح بين الخضر والجفاف.

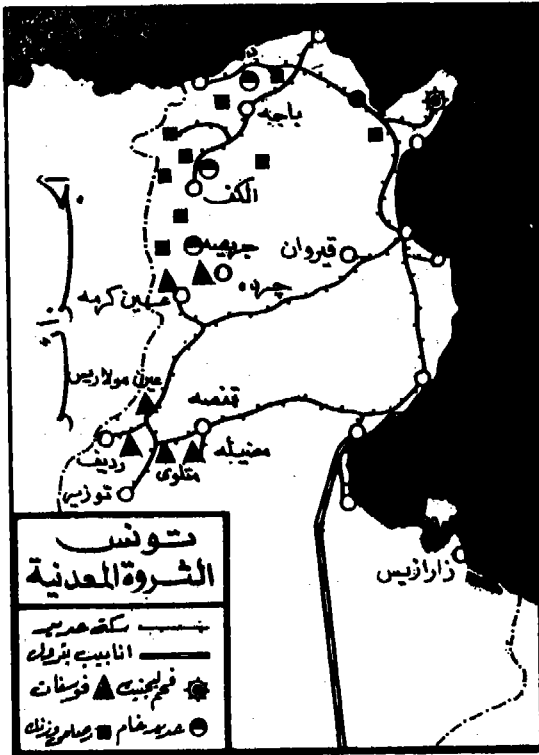
- معدّل أخشاب الغابات:

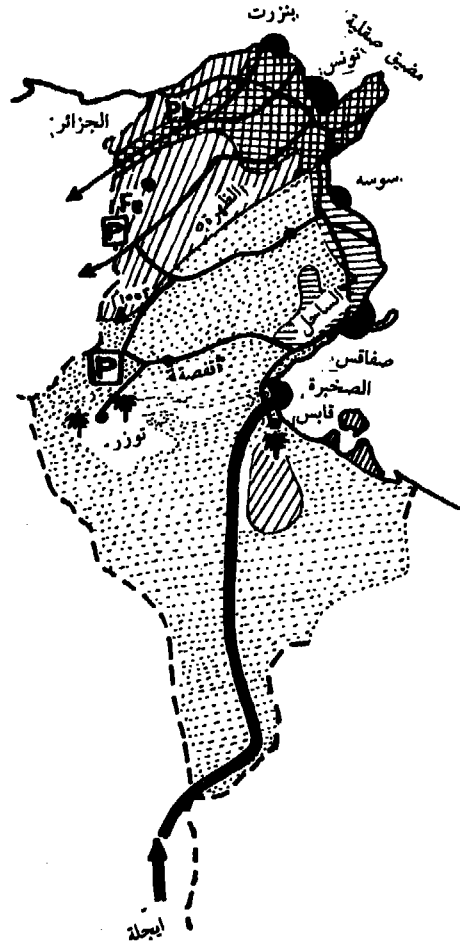
٥,٥ بالمئة في السنة.












ثالثاً: سكان تونس

- عدد السكان لعام

١٩٩٢: ٨٤٠٠٠٠٠٠ نسمة.





	زراعات تقليدية		فوسفات
	زراعات مختصة		حديد
	زيتون		رصاص
	تفوق الماشية والرعي		موانئ
	نخيل		خطوط حديدية
			أنابيب نفط

- عدد السكان المتوقع عام (٢٠١٠): ١١٣٠٠٠٠٠٠ نسمة.
- عدد السكان المتوقع عام (٢٠٢٥): ١٣٤٠٠٠٠٠٠ نسمة.
- الكثافة السكانية: ١٣٣ نسمة في الميل المربع.
- عدد السكان الكلي في المدن: ٤٤٥٢٠٠٠.
- نسبة عدد سكان المدن: ٥٣٪.
- النمو الكلي للسكان: ١٧٦٤٠٠ نسمة.
- نسبة نمو السكان: ٢,١٪.
- الوقت اللازم لمضاعفة عدد السكان: ٣٣ سنة.
- عدد الولادات الكلي: ٢٢٦٨٠٠ ولادة.
- معدّل الولادات: ٢٧ ولادة لكل ألف نسمة.
- عدد الوفيات الكلي: ٥٠٤٠٠.
- معدّل الوفيات: ٦ وفيات لكل الف نسمة.
- معدّل الاخصاب: ٣,٤ طفل لكل امرأة.
- عدد السكان دون ١٥ سنة: ٣١٩٢٠٠٠ نسمة.
- النسبة المئوية للسكان دون ١٥ سنة: ٣٨٪.
- عدد السكان فوق ٦٥ سنة: ٤٢٠٠٠٠٠ نسمة.
- النسبة المئوية للسكان فوق ٦٥ سنة: ٥٪.
- عدد المهاجرين: صفر مهاجر لكل الف نسمة (١٩٩١).
- الطلاق: ٥٩٥٦.
- نسبة الطلاق: ٠,٨٢ حالة لكل الف نسمة.
- توقّعات مدة الحياة: ٧٠ سنة للذكور و٧٤ سنة للإناث (تقديرات ١٩٩١).
- الزواج: ٤٧١٢١.
- نسبة الزواج: ٦ عقود زواج لكل ألف نسمة.



الاتنتاج الزراعي في تونس

الإصطلاحات

حبوب ومراعي خفيفة

④ حمضيات (قوارص)

نخل

كرمة

غابات

حلفا

زيتون

حبوب

- الانقسامات العرقية: عرب ٩٨٪، أوروبيون ١٪، يهود وغيرهم ١٪.
- الديانة: مسلمون ٩٨٪ مسيحيون ١٪ يهود وغيرهم ١٪.
- اللغة: العربية (الرسمية) والفرنسية.
- أهم المدن: صفاقس، بنزرت، جربة، قابس، سوسة، قرطاج، قفصة
القيروان، باجة، جندوبه، زغوان، سيطة، طبرقة، القصرين.

رابعاً: التعليم في تونس

- نسبة الذين يحسنون القراءة والكتابة ٦٥٪ (٧٤٪ من الذكور ٥٦٪ من الإناث من ١٥ سنة وما فوق) (١٩٩٠).

خامساً: الحكم في تونس

- جمهورية برلمانية تخضع لنظام تعدد الأحزاب.
- العاصمة تونس.
- التقسيمات الإدارية: ٢٣ ولاية هي: الكاف، المهدية، المونستر، القصرين، أريانا، باجة، بنزرت، بن اروس، جندوبه، مادانين، نابول، قابس، قافسه، قبلي، صفاقس، سيدي بوزيد، سيليانا، سوسه، تاتاوين، تاووزر، تونس، زغوان.
- الاستقلال: ٢٠ آذار عام ١٩٥٦.
- الدستور: أول حزيران عام ١٩٥٩.
- الجهاز القانوني: مبني على أساس النظام الفرنسي المدني، وقوانين الشريعة الإسلامية، بالإضافة إلى عدّة قوانين تصدر عن المحاكم العليا.
- الأعياد الوطنية: ٢٠ آذار (ذكرى الاستقلال).
- الجهاز التنفيذي: الرئيس، ورئيس مجلس الوزراء، والمجلس.
- الجهاز التشريعي: مجلس النواب.
- الجهاز القضائي: محكمة التمييز.
- حق التصويت: ابتداء من عمر ٢٠ سنة.

- العَلَم: أحمر فيه هلال ونجمة باللون الأحمر على أرضية دائرية بيضاء .

- عضو في المنظمات التالية: الجامعة العربية؛ صندوق التنمية الأفريقي AFDB؛ منظمة الدول العربية المصدرة للنفط OAPEC. AIOEC؛ مجلس التنسيق الجمركي CCC؛ اللجنة الاقتصادية لأفريقيا التابعة للأمم المتحدة (ECA)؛ منظمة التغذية والزراعة الدولية (FAO)؛ معاهدة التجارة والجمارك الدولية GATT؛ اللجنة الفرعية لدول عدم الانحياز (Grutte 77)، منظمة الطيران المدني الدولي (ICAO) والانتربول INTERPOL، مؤسسة التطوير الزراعي الدولية (IFAD)؛ منظمة الأعمار الصناعيّة الدوليّة Intelast منظمة القدرة النوويّة الدوليّة (IAEA)، شركة التطوير الدوليّة (IDA)؛ التنسيق المالي الدولي (IFC) منظمة العمل الدوليّة التابعة للأمم المتحدة (ILZSC)؛ (ILO)؛ منظمة النقل البحري التابعة للأمم المتحدة (IMO)؛ مؤسسة النقد الدولي التابعة للأمم المتحدة (IMF)؛ و (IOOC) اتحاد التلفزيون الدولي التابع للأمم المتحدة (ITU)؛ و (IWC)؛ و (IDB)؛ و (NAM)؛ ومنظمة الوحدة الأفريقيّة (OAU)؛ و (OIC)؛ ومؤتمر التجارة والتطوير التابع للأمم المتحدة (UNCTAD)؛ ومنظمة التطوير الصناعي التابعة للأمم المتحدة UNIDO؛ ومنظمة التربية والعلوم والثقافة التابعة للأمم المتحدة Unesco؛ والأمم المتحدة (UN)؛ واتحاد البريد الدولي التابع للأمم المتحدة (UPU)؛ والبنك الدولي لإعادة البناء والتنمية (IBRD)؛ ومنظمة الصحة العالميّة (WHO)؛ والمنظمة العالميّة للممتلكات الروحيّة (WIPO)؛ والمنظمة العالميّة لعلم الأرصاد الجوية (WMO)؛ ومنظمة السياحة العالميّة (WTO).

- الأجهزة العسكريّة: تتكوّن الأجهزة العسكريّة من القوى التالية: الجيش، الأسطول البحري، القوى الجويّة.

سادسًا: الاقتصاد في تونس

- نظرة عامة: الزراعة هي القطاع الاقتصادي الأساسي، بالإضافة إلى البترول والفوسفات والسياحة والصادرات الناتجة عن بعض الصناعات، إذ إنّ هناك عملاً دووياً لتشجيعها فتأتي صناعة النسيج في المرتبة الثانية بعد صناعة الأغذية، ومن ثم الزجاج والمفروشات والدهانات والجلود والورق (وإنتاج السيارات).

- الناتج الحيواني الإجمالي: ١٠ بليون دولار أميركي.
- الناتج المحلي الإجمالي: ١٣٪ من الزراعة.
- معدّل النمو الحقيقي: ٦,٥٪ (عام ١٩٩٠).
- القوى العاملة: ٢٢٥٠٠٠٠٠ منها ٣٢٪ في الزراعة.
- القوى العاملة من النساء: ٢٣,٩٪ من عمر (١٥ - ٦٤ سنة).
- معدّل التضخّم: ٧,٤٪ (تقديرات عام ١٩٨٩).
- نسبة العاطلين عن العمل: ١٥,٤٪ (تقديرات ١٩٨٩).
- الميزانية: مداخيل: ٣,٨ بليون دولار أميركي. مصاريف ٤,٩ بليون دولار (١٩٩١).

- الصادرات: ٣,٣ بليون دولار أميركي (١٩٩٠) منتجات زراعية، وهيدروكربونات، وفوسفات، ومواد كيميائية. تُصدّر إلى دول الشرق الأوسط، والولايات المتحدة الأميركية، وتركيا، وروسيا.

- الواردات: ٤,٨ بليون دولار أميركي (١٩٩٠): مواد صناعية وتجهيزات وأدوات ٥٧٪ هيدروكربون ١٣٪، وذلك من البلدان: المجموعة الأروبية ٦٨٪؛ الولايات المتحدة الأميركية ٧٪ وكندا، واليابان، وروسيا، والصين، والسعودية، والجزائر.

- المنتجات الصناعية: معدّل النمو ٥٪ (١٩٨٩) تحسب من ٣٨٪ من الناتج الحيواني الإجمالي بما فيها البترول.

- الكهرباء: ١٤٩٣٠٠٠ كيلو واط ساعة؛ ٤٢١٠ مليون كيلو واط ساعة.

- الصناعات: البترول، فوسفات والحديد الطبيعي والأنسجة والأطعمة...

- الزراعة: تحسب ١٦٪ من الناتج الحيواني الإجمالي، وتشكّل ثلث القوى العاملة. المحاصيل: الزيتون، والتمر، والليمون واللوز، ومنتجات أخرى: حبوب، سكاكر، والنيذ، ولحم الدجاج ولحم البقر، لا تكفي نفسها بالأطعمة.

- إنتاج السمك: ٩٩٢٠٠ طن متري (عام ١٩٨٧).

* المنتجات المنجمية:

- حديد طبيعي: ١٥٧٠٠٠ طن متري
- صخور فوسفورية: ٦٣٩٠٠٠٠ طن متري
- فضة: ٢ طن متري.

* الصناعات:

- بيرة: ٣٤٧٠٠٠ هكتو لتر
- سجائر: ٦٩٣٧٠٠٠٠٠٠٠
- أخشاب: ٣٠٠٠ متر مكعب.
- ورق: ٦٢٠٠٠ طن متري.
- دواليب: ٣٧٤٠٠٠
- سماد نيتروجيني: ١٦٠٩٠٠ طن متري.
- سماد فوسفاتي: ٧٠١٥٠٠ طن متري.
- إسمنت: ٣٢١٥٠٠٠ طن متري.
- حديد وفولاذ: ١٨٨٠٠٠ طن متري.
- حديد غير معبّد: ١٦٨٠٠٠ طن متري.
- راديووات: ٢٨٠٠٠
- تلفزيونات: ٥٨٠٠٠

* الطاقة:

- بتروك خام: ٧١٥٠٠٠٠ طن متري المعادل الفحمي.
- غاز طبيعي: ٥٠١٠٠٠ طن متري المعادل الفحمي.
- بنزين موتورات: ٣٣٧٠٠٠ طن متري المعادل الفحمي.
- كهرباء: ٥٨٥٠٠٠ طن متري المعادل الفحمي.

سابعًا: الزراعة في تونس

- الأراضي الزراعيّة: ٤٧,٢٪.
- كثافة السكان الزراعيّة: ٩٩ نسمة في الكيلومتر المربع.

- العدد الإجمالي للعاملين في الزراعة: ٦٦٢٠٠٠ نسمة.
- نسبة العاملين في الزراعة: ٢٥,٢٪ من القوى العاملة.
- الواردات الزراعيّة: ٧٠٩٩١٦٠٠٠ دولار أميركي.
- الصادرات الزراعيّة: ٢٠٣٦٠٠٠٠٠٠ دولار أميركي.
- الأغذية والحيوانات المستوردة: ٥٣٠٨٨٢٠٠٠ دولار أميركي.
- الأغذية والحيوانات المصدّرة: ١٠١٢٣٦٠٠٠ دولار أميركي.

* المنتجات الزراعيّة:

- حبوب: ٦٣٦٠٠٠ طن متري
- قمح: ٤٢٠٠٠٠ طن متري.
- شعير: ٢٠٠٠٠٠ طن متري.
- شوفان: ٢٠٠٠ طن متري.
- بطاطا: ١٧٩٠٠٠ طن متري.
- زيت الزيتون: ٨٧٠٠٠ طن متري.
- عدس: ١٠٠٠ طن متري.
- دوار الشمس: ٣٠٠٠ طن متري.
- خضر: ١٣٣٣٠٠٠ طن متري.
- فاكهة: ٦٨١٠٠٠ طن متري.
- تمر (بلح): ٧٢٠٠٠ طن متري.
- شمندر سكري: ٢٤٠٠٠٠ طن متري.
- ليمون: ١٤٤٠٠٠ طن متري.
- ليمون حامض: ١٨٠٠٠ طن متري.
- تبغ: ٦٠٠٠ طن متري.

* الحيوانات:

- أحصنة: ٥٦٠٠٠.
- بغال: ٧٧٠٠٠.
- حمير: ٢٢٤٠٠٠.

٦١٤٠٠٠	- أبقار:
١٨٥٠٠٠	- جمال:
٤٠٠٠	- خنازير:
٥٠٠٠٠٠٠	- أغنام:
١١٢٠٠٠٠	- ماعز:
١٧٠٠٠٠٠٠	- دجاج:
	* المنتجات الحيوانية:
١٣٤٠٠٠ طن متري.	- اللحم الإجمالي:
٣٩٠٠٠ طن متري.	- لحم بقر:
٣٦٠٠٠ طن متري.	- لحم غنم وخروف:
٥٠٠٠ طن متري.	- لحم ماعز:
٤٩٠٠٠ طن متري.	- لحم دجاج:
	* منتجات الحليب:
٣٦٥٠٠٠ طن متري.	- حليب بقر:
١٥٠٠٠ طن متري.	- حليب غنم:
١٠٠٠٠ طن متري.	- حليب ماعز:
٤٥٠٠٠٠٠ طن متري.	- جبنة:
١٥١٣ طنًا متريًا.	- زبدة وسمن:
	* منتجات متنوعة:
٩٩٢٠٠ طن متري.	- أسماك:
٥٨٢٠٠ طن متري.	- بيض:
١٠٠ طن متري.	- عسل:
٥٥٠٠ طن متري.	- صوف:
	* معدات زراعية:
٢٦٠٠٠ في الاستعمال.	- جرارات زراعية:
٢٦٥٠ في الاستعمال.	- حصائدات ودرّاسات:

ثامناً: المواصلات في تونس

- سكك حديدية: ٢١٥٤ كلم.
- مسافرو السكة: ٧٩٨٠٠٠٠٠٠٠ مسافر - كيلومتر.
- شحن على السكة: ١٩٨٦٠٠٠٠٠٠٠ طن كيلومتر.
- طرق رئيسية: ١٧٧٠٠ كلم بالإجمال.
- مسافرو السيارات: ١٦٦٠٠٠.
- أنابيب: ٧٩٧ كلم زيت خام؛ ٨٦ كلم متوجات مصفاة؛ ٧٤٢ كلم غاز طبيعي.
- مرافىء: بنزرت، جاز، صفاقس، سوس، تونس، لاجوليت، زارزيس.
- التجارة البحرية: ٢.١ سفينة (١٠٠٠ GRT أو أكثر)؛ الاجمالي ١٦٠١٧٢ DWT/GRT ٢١٨٩٧.
- الطيران المدني: ١٣ طائرة نقل كبيرة.
- عدد المطارات: ٥ (١٩٩١).
- المواصلات الجوية المدنية: ١,٥٧١٠٠٠,٠٠٠ مسافر كلم طيران.
- المواصلات السلكية واللاسلكية: نظام جيد من المواصلات - أهمّ المراكز صفاقس، سوسة، بنزرت وتونس، يوجد ٢٣٣٠٠٠ هاتف و ١٨ محطة على الموجة المتوسطة (AM) و ٤ محطات على الموجة القصيرة (FM) و ١٤ محطة تلفزيون. يوجد أيضاً أربع كابلات بحرية، ورايو ينقل رسائل إلى الجزائر، وليبيا، وإيطاليا.

تاسعاً: السياحة في تونس

- التيار الكهربائي: ٢.٢٠ فولط.
- عدد السواح: ٣٢٢٢٠٠٠ سائح.
- الإدخل من السياحة: ٩٣٣٠٠٠٠٠٠٠ دولار أميركي.

- مناطق اجتذاب السيّاح: آثار قرطاجة، ومتحف باردو، وحديقة الحيوانات، والمطاعم، والمخازن، ومنتجع الحمّامات، ومدينة القيروان المقدّسة، والمنطقة الصحراويّة، والقلاع القديمة، والشواطئ، ورياضات المياه.

- كود هاتف البلد ٢١٦.

تيارت

مدينة جزائريّة وهي قاعدة ولاية، تقع في شمالي البلاد، فيها أطلال مدينة تاهرت عاصمة الرستميّين قديمًا.

يبلغ عدد سكانها نحو ١٠٠ ألف نسمة.

تيزي أوزو

مدينة جزائريّة تقع في جبال القبائل الكبرى، وهي عاصمة ولاية تيزي وزو. تشتهر بالزراعة، وبسوقها لتسويق المحاصيل، وبصناعة النسيج، والأواني المعدنية والخزفيّة، يبلغ عدد سكّانها ما يقارب ٣٠٠ ألف نسمة.

تيماء

مدينة سعودية تقع في منطقة الحجاز، قرب وادي القرى المشهورة، وعلى الطريق الرئيسي الذي يربط تبوك بخيبر فالمدينة المنورة في الجنوب. تبعد عن هذه الأخيرة ٣٥٠ كلم. يبلغ عدد سكّانها نحو ٣٠ ألف نسمة.

تيماء مدينة تاريخيّة، كان جلّ أهلها من اليهود وبها الأبلق الفرد، وحصن السمؤال بن عاديء المشهور، وفيها ودّع امرؤ القيس سلاحه لما اتجه شطر بلاد الروم، طلبًا للمساعدة على الأخذ بثأر أبيه.

التّين

يُزرع التّين في مناطق البحر المتوسط، وهو أصناف عديدة، ويؤكل طازجًا، ومجفّفًا، ومطبوخًا، ومحلّى.

ويبلغ إنتاج الوطن العربي من التين حوالي ٢٦٠ ألف طن سنويًا. وتأتي المغرب في مقدمة الدول المنتجة لهذا النوع من الفاكهة إذ تُنتج حوالي ٧٥ ألف طن في السنة، وفيها حوالي خمسة ملايين شجرة، وتستهلك هذه الكمية محليًا.

وفي الجزائر ما يقرب من ثمانية ملايين شجرة تنتج سنويًا حوالي ٦٥ ألف طن، تصدر منه نحو ١٢ ألف طن.

وفي تونس حوالي ٢,٥ مليون شجرة، تُنتج نحو ٢٠ ألف طن سنويًا.

وفي سوريا حوالي ٤ ملايين شجرة تُنتج حوالي ٤٠ ألف طن سنويًا.

وتبلغ مساحة الأراضي المزروعة بالتين في مصر نحو ألف هكتار يوجد أكثر من نصفها في محافظة الإسكندرية، ويبلغ الإنتاج السنوي حوالي سبعة آلاف طن تُستهلك محليًا.

كذلك يزرع التين في الأردن، وفلسطين، ولبنان، ولكن بكميات قليلة نسبيًا.



تونس: الجامع الكبير (أطلس العالم)

باب الثاء

الثروة الحيوانية

انظر: الأغنام، والأبقار، والماعز، والإبل، والخنازير، والخيول، والحمير، والبغال. كلاً في مادته.

الثروة المائية

انظر: الأسماك، والأملاح المعدنية، والإسفنج، والمرجان، واللؤلؤ... كلاً في مادته.

الثروة المعدنية

انظر: الحديد، والمنجنيز، والكروم، والفوسفات والتنجستين، والكوبالت، والنحاس، والرصاص، والزنك، والمعادن المشبعة، والمعادن النفيسة... كلاً في مادته.

الثور يوم

انظر: المعادن المشبعة.

باب الجيم

جادو

مدينة ليبية تقع في محافظة غريان. تشتهر بزراعة النخيل، والزيتون. يبلغ عدد سكانها نحو ٣٠ ألف نسمة.

الجامع الأموي

مسجد دمشق الجامع الكبير. بدأ الخليفة الوليد بن عبد الملك في تشييده، عام ٧٠٥ للميلاد، في موقع كان يقوم فيه هيكل وثني ضخم حوّل في ما بعد إلى كاتدرائية تعرف بكاتدرائية القديس يوحنا المعمدان. وقد استعان الوليد على بناء هذا الجامع العظيم بعدد كبير من الفنيين والعمال الذين استقدمهم من مختلف الأقطار الإسلامية ومن بيزنطية أيضًا، فأتّموا تشييده قبيل وفاته، ليصبح من بعد نموذجًا يحتذى في إقامة المساجد في الأندلس وشمال إفريقيا. وعلى الرغم من أن النيران شبت في الجامع الأموي غير مرة فإنه لا يزال إلى اليوم معلمًا بارزًا من معالم فن العمارة الإسلامية وآية من آيات هذا الفن.

جامعة الدول العربية

أولاً: التعريف بها

منظمة دولية، مقرها القاهرة أساسًا، وانتقلت منها بعد توقيع اتفاق كامب دايفيد إلى تونس عام ١٩٧٩، وعادت إليها بفعل تضامن عربي كانت مصر عنصرًا فاعلاً فيه. نشأت في ٢٢ آذار عام ١٩٤٥.

غايها توثيق الصلات بين الدول العربية المشتركة فيها، ومن ثم تنسيق خططها السياسية تحقيقًا للتعاون بينها، وصيانة لاستقلالها وسيادتها، والنظر

بصفة عامة في شؤون البلاد ومعالمها، والتعاون في المجالات الاقتصادية والاجتماعية، والثقافية، والصحية، والتربوية كافة.

ثانياً: الدول الأعضاء

يعتبر كل من لبنان، ومصر، والعراق، والأردن، وسوريا والسعودية، واليمن، دولاً مؤسّسة لهذه المنظمة. وقد انضمت إليها كل من ليبيا عام ١٩٥٣، والسودان عام ١٩٥٦، والمغرب، وتونس عام ١٩٥٨، والكويت عام ١٩٦١، والجزائر عام ١٩٦٢، وجمهورية جنوب اليمن الشعبية عام ١٩٦٨، والبحرين، وقطر، وعمان، واتحاد الإمارات العربية عام ١٩٧١. وموريتانيا ١٩٧٢، والصومال ١٩٧٣، ومنظمة التحرير الفلسطينية عام ١٩٧٦، وجيبوتي ١٩٧٧.

ثالثاً: الخصائص البشرية المشتركة

- ١- العرق المشترك - لون البشرة أبيض أسمر في معظم البلدان.
- ٢- التحدّث باللغة العربية، وهي لغة جميع الدول العربية الرسمية.
- ٣- الانتقال من الحياة البدوية إلى الحياة الحضارية في مختلف البلدان أو معظمها.
- ٤- معظم الدول العربية تهتمّ بزراعة النخيل وتربية المواشي وتستوطن في الأودية وعند الواحات وقرب الينابيع والأنهار.
- ٥- ظهور البترول في معظم الدول العربية، ونيل الاستقلال الوطني في هذه الحقبة من التاريخ. كل ذلك أحدث تغييراً كبيراً في البنية الاجتماعية للسكان، وقد شهدت شبه الجزيرة العربية انتقالاً سريعاً في شكل الحياة، عن طريق توطين البدو في قرى زراعية كما حصل في كل من السعودية، واليمن الجنوبي، أو عن طريق التأقلم المدني كما حصل في الكويت، والعراق والخليج، ودول الإمارات.
- ٦- يميّز سكان الدول العربية بكثرة الإنجاب بسبب تقاليد الزواج المبكر، وتعدّد الزوجات. لذا يبقى معدّل التزايد مرتفعاً.

رابعاً: المميزات الأساسية للجامعة وفقاً لنظامها

- ١- جامعة الدول العربية منظمة إقليمية ملتزمة بشرعة الأمم المتحدة.
- ٢- جامعة الدول العربية منظمة إقليمية معروفة، ومعترف بها من كل المؤسسات العالمية.
- ٣- جامعة الدول العربية منظمة إقليمية. على المنتسب إليها: «أن يكون عربياً، ويتكلم اللغة العربية».
- ٤- جامعة الدول العربية تجمع إرادي حرّ، ويجب تقديم طلب عن اقتناع للانضمام إليها.
- ٥- جامعة الدول العربية تجمع إراديّ للدول العربية المستقلة.
- ٦- جامعة الدول العربية منظمة إقليمية للدول العربية المستقلة وبكامل سلطاتها، ومنادية بحقوق الإنسان.

خامساً: مؤتمرات القمة في جامعة الدول العربية

- مرحلة التأسيس ١٩٤٤ - ١٩٤٦ (في القاهرة - مصر). ١٣ - ١٥ تشرين الثاني عام ١٩٥٦ (في بيروت - لبنان).
- ١- أول مؤتمر قمة ١٣-١٧ كانون الثاني ١٩٦٤ في القاهرة (مصر)
 - ٢- ثاني مؤتمر قمة ٥-١١ أيلول ١٩٦٤ الإسكندرية (مصر)
 - ٣- ثالث مؤتمر قمة ١٣-١٨ أيلول ١٩٦٥ الدار البيضاء (المغرب)
 - ٤- رابع مؤتمر قمة ٢٩ آب - ٢ أيلول ١٩٦٧ الخرطوم (السودان)
 - ٥- خامس مؤتمر قمة ٢١-٢٣ كانون الأول ١٩٦٨ الرباط (المغرب)
 - ٦- سادس مؤتمر قمة ٢٦-٢٨ تشرين الثاني ١٩٧٣ الجزائر (الجزائر)
 - ٧- سابع مؤتمر قمة ٢٦-٢٩ تشرين الأول ١٩٧٤ الرباط (المغرب)
 - ٨- ثامن مؤتمر قمة ٢-٥ تشرين الثاني ١٩٧٨ بغداد - (العراق)
 - ٩- تاسع مؤتمر قمة ٢٠-٢٢ تشرين الثاني ١٩٧٩ تونس (تونس)
 - ١٠- عاشر مؤتمر قمة ٢٥-٢٧ تشرين الثاني ١٩٨٠ عمان (الأردن)
 - ١١- مؤتمر القمة ٢٥ تشرين الثاني ١٩٨١ (١) فاس (المغرب)
 - الحادي عشر ٦ - ٩ أيلول ١٩٨٢ (٢) فاس (المغرب)

١٢ - مؤتمر القمة

الثاني عشر ٧ - ٩ آب ١٩٨٥
الدار البيضاء
(المغرب)

سادسًا: المؤسسات والمنظمات التي تعتبر تابعة بشكل أو بآخر
لجامعة الدول العربية (مرتبة وفقًا لاسمها الأجنبي)

- ١- صندوق التنمية العربي التابع لجامعة الدول العربية. AFESD
٢- الجامعة العربية. AL
٣- صندوق التنمية العربية الأميركية اللاتينية. ALAB
٤- مؤسسة العملات العربية التابعة لجامعة الدول العربية. AMF
٥- بنك التنمية الآسيوي. ASDB
٦- البنك العربي للتنمية الاقتصادية في أفريقيا. BADEA
٧- مجلس التعاون الخليجي. GCC
٨- المؤتمر الإسلامي العالمي. ICO
٩- وكالة الأنباء الإسلامية. INA
١٠- بنك التطوير الإسلامي. ISDR
١١- منظمة الدول العربية المصدرة للنفط. OAPEC
١٢- منظمة الدول المصدرة للنفط. OPEC
١٣- منظمة التحرير الفلسطينية. PLO
١٤- الاتحاد البرلماني العربي. —
١٥- قوات الأمم المتحدة للمراقبة وفك الارتباط في الجولان. UNDOF
١٦- قوات الأمم المتحدة في لبنان. UNIFIL
١٧- منظمة الأمم المتحدة. UNO

جبرين

مدينة في سلطنة عمان تقع في واحة مزدهرة، وسهل فسيح، عند نهاية السلسلة الكبرى الأولى من الجبل الأخضر. تبعد حوالي ١٥٠ كلم عن العاصمة مسقط.


فيها قلعة جبرين الأثرية التي بنيت في أواخر القرن السابع عشر، وأصبحت مقرّ العلوم، والفنون، والصناعات العمانيّة، بناها الإمام بلعرب بن سلطان عام ١٦٧٠م.

جبل الدروز

منطقة في الجزء الجنوبي الغربي من سوريا. تقع على الحدود الأردنية السورية. تدعى أيضاً «جبل العرب». مساحتها ٦,٩٩٠ كيلومترات مربعة. عاصمتها السويداء.

جيلة

مدينة سورية ساحلية، يقارب عدد سكانها ٢٠ ألف نسمة، تقع جنوب اللاذقية، وهي مرفأ صيد، وتشتهر بزراعة الحمضيات والحبوب والبقول. كانت في القديم قاعدة فينيقية، واسمها باسم جيلة بنت أرواد الفينيقية. تعاقب عليها الآشوريون والسلوقيون، والرومان (٤٦ق.م.)، فتحها العرب سنة ١٧ هـ، ثم عاد الروم إليها سنة ٣٥٧ هـ، واسترجعها العرب عام ٤٧٣ هـ، ثم وقعت في أيدي الصليبيين سنة ١٠٩٨م، واسترجعت منهم سنة ١٢٨٥م.



سوريا: مدخل قلعة حلب (أطلس العالم)

الجبنة

إنتاج الجبنة في الدول العربية بالطن المتري

الأردن	٢٢٣٣٠٠٠	عُمان	٣٤٤٠٠٠
الإمارات العربية المتحدة	١٥٨	فلسطين	٧٢٥٠٠٠٠٠
البحرين	-	قطر	-
تونس	٤٥٠٠٠٠٠	الكويت	-
الجزائر	١٠٠١٠٠٠	لبنان	١٢٤٦٥٠٠٠
جيبوتي	-	ليبيا	-
السودان	٦٣٤٥٠٠٠٠	مصر	٣١٥٥٠٠٠٠٠
سوريا	٦١٩٢٦٠٠٠	المغرب	٧٤٠٦٠٠٠
الصومال	١٢١٠٠٠	موريتانيا	١٨٠٩٠٠٠
العراق	٣٣٧٨٤٠٠٠	اليمن	١٦٣٧٥٠٠٠
المملكة العربية السعودية	٩٢٣		

الجبيل

مدينة سعودية تقع على شاطئ الخليج العربي في منطقة الأحساء، فيها معمل لتكرير البترول. فيها ميناء من أكبر الموانئ الشرقية، ومصنع بتروكيميائيّ ينتج المطاط الصناعيّ، واللّدائن، والأسمدة، والمنظّفات، والمبيدات.

يمرّ بها خط أنابيب التّفط الآتي من الظهران إلى المملكة الأردنيّة الهاشمية، فسوريّا، فلبنان.

تعرف قديمًا بماء لبني زيد بن عبيد بن ثعلبة الحنفيّين باليمامة.

جبيل

مدينة لبنانيّة تقع على شاطئ البحر المتوسط، مركز قضاء جبيل التابع

لمحافظة جبل لبنان، تبعد عن بيروت ٣٨ كلم. فيها مرفأ صغير لصيد الأسماك، وسوق تجاريّة قديمة، فيها قلعة ومسرح رومانيّ، وكنيسة صليبيّة وآثار، وهياكل، ومقابر ملوكيّة، ونواويس، ونقوش...

من جبيل انطلقت الحروف الأبجدية الأولى التي اكتشفها الفينيقيّون. أقدم مدن الفينيقيّين، أقامت علاقات وثيقة مع المصريين (الفراعنة) وعرفت بعبادة أدونيس في عهد اليونان والرومان.

من أعلامها: أبو سعيد الجبيليّ، وزيد بن القاسم السلميّ الجبيليّ، وأبو قدامة الجبيليّ وغيرهم. ولا بد من ذكر الأديب المعروف في العصور الحديثة الأديب مارون عبود الذي ينتمي مناطقيًا لبلاد جبيل (قريته عين كفاع)، لكنه واقعياً أديب كل لبنان.

جدّة

تعتبر جدّة أكبر مدينة ساحليّة على البحر الأحمر. يبلغ عدد سكانها ٥٦١١٠٤. فيها ميناء مكة الرئيسي الذي هو من أهم الموانئ في السعودية. تتفرّع منها عدة طرق رئيسية باتجاه مكة والرياض.

تبعد جدّة عن مكة ٧٥ كلم، وهي من أهمّ المراكز التجاريّة، والصناعيّة وفيها العديد من الصناعات التقليديّة واليدويّة كصناعة البسط، والسجاد وصناعة المواد الغذائيّة، وتعبئة التمور الخ... كما فيها صناعات متطورة كتكرير النفط، وصناعة الحديد.

وجدّة مركز ثقافي وقاعدة للنشاطات الإسلامية، إذ هي مركز المؤتمر الإسلامي الدائم. فيها جامعة حديثة، ومعاهد علميّة ودينيّة مختلفة. وفيها مطار الملك عبد العزيز، وهو أهم مطار لاستقبال الحجاج، وبالقرب منه مدينة الحجاج التي تستقبل الوافد إلى المملكة لأداء فريضة الحج.

- كود هاتف المدينة ٢؛ كود هاتف البلد ٩٦٦

- الحرارة في جدة:

الشهر	درجة سلسيوس	درجة فهرنهايت
آذار	٢٤	٧٦
حزيران	٣١	٨٧
أيلول	٣١	٨٧
كانون الأوّل	٢٦	٧٨

- المتساقطات

الشهر	بالسم	بالإنش
آذار	صفر	٠,٠
حزيران	صفر	٠,٠
أيلول	صفر	٠,٠
كانون الأوّل	١	٠,٣

جديدة مرجعيون

مدينة لبنانيّة تقع في جنوب لبنان الشرقيّ، مركز قضاء مرجعيون التابع لمحافظة النبطية. يبلغ عدد سكّانها نحو ٢٥ ألف نسمة. تشتهر بسهلها الزراعيّ الوافر الغلال، وبالزيتون، والفاكهة، فيها ثكنة عسكريّة، وينسب إليها جماعة من أهل الفكر والعلم والصحافة.

جربة

مدينة تونسيّة تقع في الجزيرة المعروفة باسمها قبالة قابس، فيها واحات وبساتين، وتقع في ولاية مدنين. وقد وجدت في الجزيرة آثار فينيقيّة. تصنع الفخّار والسجّاد، والأسماك، والإسفنج.

جرش (الأردن)

تقع على طريق عمان الدولي المؤدّي إليها، فعجلون، فأربد في الشمال، ومن ناحية أخرى تقع على الطريق الصحراوي الذي يربطها بالمفرق فمعان،

فرأس النقب، فالعقبة على مياه خليج العقبة.

جرش مدينة أثرية، فيها الآثار الرومانية والمشهورة بالمرشح الكبير، والأعمدة الرومانية، والقلعة، حيث تقام فيها المهرجانات والحفلات الفولكلورية المعروفة باسمها. كما فيها أطلال مدينة سلوقية، وهياكل رومانية، وكنائس بيزنطية، وآثار عربية إسلامية.

يجري في وسطها نهر جار، يدير عدة رحي، واسم جرش نسبة إلى جرش ابن عبدالله بن عليم بن جناب.. بن كنانة بن بكر... بن وبرة. فتحها شرحبيل بن حسنة في أيام عمر بن الخطاب.

الجزائر

هي عاصمة الجزائر، وأكبر مدنها. يبلغ عدد سكانها حوالي ١٧٤٠٤٦١ نسمة. تتركز فيها جميع النشاطات السياسية، والعلمية، والإدارية، والاقتصادية، والثقافية. فيها نهضة عمرانية وصناعية. ومن أهم صناعاتها، صناعة المنسوجات الحريرية، والقطنية، والصوفية، واستخراج الزيوت، والأدوات الجلدية، والنحاسية، والفخارية، وصناعة مواد البناء والإسمنت والقرميد، والبلاط، وصناعة تكرير النفط، وصنع الأدوية، والمبيدات والمنظفات، والأدوية، وتحويل الغاز إلى سائل، والأسمدة الكيماوية بالإضافة إلى بعض الصناعات التحويلية. فيها مطار لاستقبال أكبر الطائرات، ومرافئ بحري من أهم مرافئ البحر الأبيض المتوسط.

وفي الجزائر جامعة وطنية، تضم مختلف الفروع والتخصصات. ومن أهم معالمها السياحية نصب الشهيد الذي يشرف على مينائها؛ وهناك أيضاً المجمع الثقافي، وهو عبارة عن متحف تحت الأرض، يحكي تاريخ الثورة الجزائرية بجميع مراحلها.

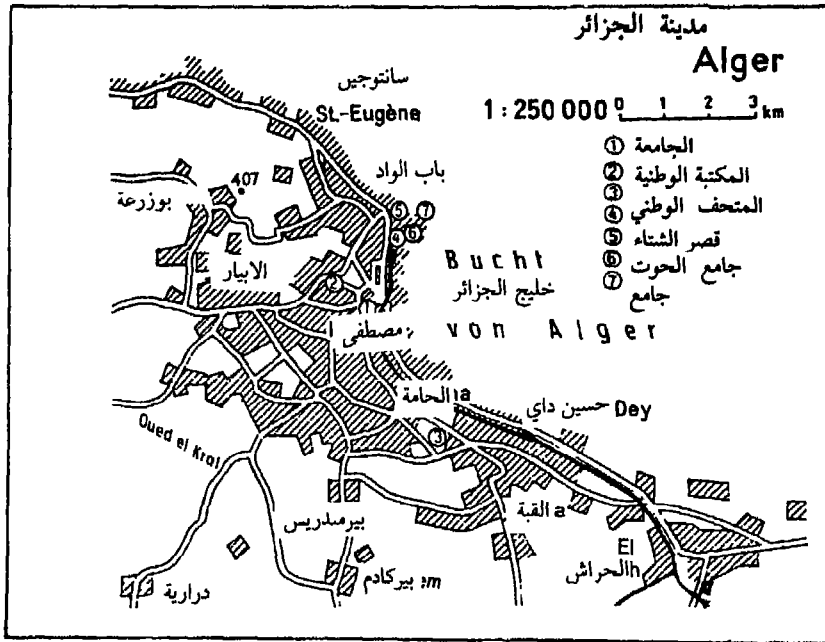
- كود هاتف البلد ٢١٣

- الحرارة في الجزائر

الشهر	درجة سلسيوس	درجة فهرنهايت
آذار	١٣	٥٥
حزيران	٢٢	٧١
أيلول	٢٣	٧٤
كانون الأول	١٦	٥٣

- المتساقطات

بالسم	بالإنش	الشهر
٦	٢,٢	آذار
١	٠,٦	حزيران
٣	١,١	أيلول
١٢	٤,٦	كانون الأول



الجزائر

- الاسم الرسمي: الجمهورية الجزائرية

العاصمة: الجزائر

اللغة الرسمية: العربية

شكل الحكم: نظام رئاسي متعدّد الأحزاب

تاريخ الانضمام الى الأمم المتحدة: ١٩٦٢

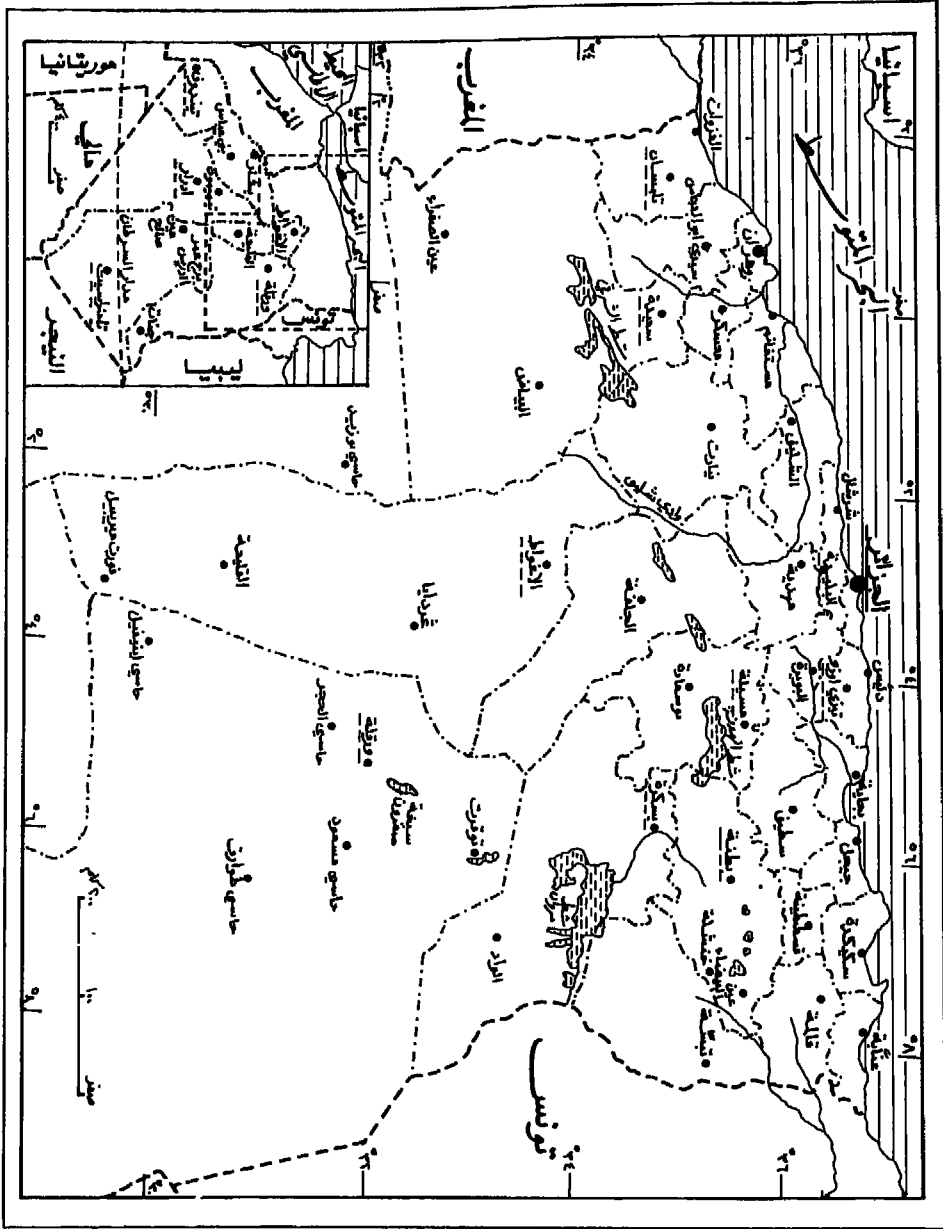
المساحة: ٢٣٨١٧٤٢ كلم^٢

الوحدة النقدية: الدينار (يعادل ٠,٠٤٤ \$) بتاريخ ١٩٩٣/٥/٢١

التقسيم الاداري

الولاية	المساحة كلم ^٢	السكان %	الولاية	المساحة كلم ^٢	السكان %
ادوار	٤٢٢٥٠٠	٠,٩	برج أبو عريوج	٤١٣٦	١,٨
عين الدقلة	٤٥٥٧	٢,٣	البويرة	٤٥٧٢	٢,٣
عين تموشنت	٢٤٩١	١,٢	بو مرديس	١٦١٩	٢,٨
الجزائر	٢٦٣	٧,٣	الشليف	٤٢٠٥	٣,٠
عنابة	١١٩٦	٢,٠	قسنطينة	٢١٥٠	٢,٩
بطنة	١٢١٢١	٣,٢	الجلفة	٢٣٣٢٨	٢,١
البياض	٧٩٩١٢	٠,٧	جيجل	٢٣٥٠	٢,١
بشار	١٦٣٠٠٠	٠,٨	غردايا	٨٧٠٠	٠,٩
بجاية	٣٢٨٠	٣,١	غيليزان	٥٠١٦	٢,٤
بسكرة	١٦٣٢٧	١,٩	قالمة	٤٢٩١	١,٥
البليدة	١٥٩٧	٣,١	ابليزي	٢٦٠٠٠٠	٠,١
كيشلا	١٠٥٩٦	١,١	الأعواظ	٢٥٤٠٣	٠,٩
معسكر	٥٨٤٦	٢,٥	المهدية	٨٨٣٤	٢,٨
ميلا	٣٤٩٠	٢,٢	سنغانم	١٩٧٧	٢,٢

الجزائر - الجغرافية السياسية



٠,٥	٣٠٨٠١	الناعمة	٢,٦	١٧٨٥٢	المسيلة
١,٢	٢٨٠٠٠٠	ورقلة	٤,١	٢١١٤	وهران
١,٨	٦٢٥٩	أم اليواغي	١,٧	٧٣٢٠٠	الوادي
٤,٤	٦٦٤٨	سطيف	١,٠	٦١٢٩	سعيدة
٢,٧	٤١٢٠	سكيكدا	١,٩	٩٢٥٨	سيدي
١,٢	٥٧٠٠٠٠	تمراست	١,٣	٤٣٤٥	أبو العباس سوق أهراس
١,٨	١٤٩٨٤	تبسة	١,٢	٣١٤٤	الطرف
٠,١	١٥٣٠٠٠	تیندوف	٢,٥	١٩٩٢١	تيارت
١,٠	٣٤٧٧	تيسمسيد	٢,٧	٢٠٧٢	تيازا
٣,١	٩٣٣٥	تلمسان	٤,١	٣٠٢٥	تيزي اوزي

أولاً: لمحة موجزة عن تاريخ الجزائر

بسط الرومان سيطرتهم على شمالي أفريقيا. بعد أن هزموا قرطاجة عام ١٤٦ ق.م. ودام حكمهم هذا حوالي سبعة قرون ثم دخلها العرب في القرن السابع، وحملوا معهم الدين الجديد واللغة العربية الراقية بالنسبة للغات البربر، وحوالي القرن الثاني عشر نزلت قبائل بربرية في الجزائر آتية من المغرب.

احتلّ الإسبان، في أوائل القرن السادس عشر معظم الموانئ الجزائرية. لكن البربر والأتراك اتحدوا لطرد الإسبان، واستمرت الهيمنة التركية نحو ثلاثة قرون. وفي العام ١٨٣٠ غزا الفرنسيون البلاد، فصمد في وجههم الأمير عبد القادر حتى العام ١٨٤٧، فهزمه الجنرال الفرنسي يوغو. لكن الانتفاضات استمرت على فترات متقطعة، وبعد الحرب الفرنسية - البروسية عام ١٨٧٠ اعتبرت الجزائر مقاطعة فرنسية، وبدأت الهجرة الأوروبية إليها.

أبرز الزعماء الجزائريين الذين ظهروا بين الحريين العالميتين هم: معالي الحاج، وفرحات عباس، والشيخ إبراهيمي، وابن باديس، الذين طالبوا بقيام دولة جزائرية خاصة بعد انتهاء الحرب العالمية الثانية فرفضت الإدارة الفرنسية

هذه المطالب. فبدأ الإعداد للثورة ضدّ الفرنسيين خلال العامين ١٩٥٣ و١٩٥٤. فاضطرّ أحد قادة الثورة أحمد بن بيللا إلى الهرب والتجأ إلى القاهرة، فنشأ «جيش التحرير الوطني». ومع مطلع العام ١٩٥٦ كانت الثورة قد عمّت جميع أنحاء البلاد بدعم من مصر، في عهد الرئيس جمال عبد الناصر.

امتدّت الثورة حتى مطلع الستينات إلى أن أعطى الجنرال ديغول حقّ تقرير المصير إلى الجزائريين، فشكّلت أول حكومة انتقالية في ٢٨ آذار عام ١٩٦٢ برئاسة عبد الرحمن فارس وأيدتها دول أوروبا الشرقية، فانسحبت فرنسا من الجزائر في ٣ تموز عام ١٩٦٢، بعد استعمار دام حوالي ١٣٠ سنة.

وفي العام ١٩٦٣ انتخب بن بيللا رئيساً للجمهورية مع توليه رئاسة الوزارة، وقيادة القوّات المسلّحة. إلّا أنّ العقيد هواري بومدين قام بحركة عسكرية انقلابية أدت إلى الإطاحة بالرئيس بن بيللا، وذلك في ١٩ حزيران عام ١٩٦٥، فأيد بومدين الحركات الثورية في العالم، ودعا إلى اتّخاذ موقف متصّلب من إسرائيل فانضمت الجزائر بعد كامب دايفيد إلى جبهة الصمود والتصدّي واشتركت في مؤتمر بغداد الذي قام بإدانة مصر إثر هذه الاتفاقية.

توتّرت علاقتها بالمغرب بسبب قضية الصحراء الكبرى، إذ احتجّت على قرار إسبانيا القاضي بتسليم الصحراء إلى المغرب وموريتانيا، ودعمت بقوة جبهة البوليساريو الصحراوية التي دعت إلى استقلال الصحراء، فاعترفت عام ١٩٧٦ بجمهورية الصحراء العربية الديمقراطية.

بعد وفاة هواري بومدين عام ١٩٧٨، انتخب العقيد الشاذلي بن جديد رئيساً للجمهورية، وأميناً عاماً للحزب، وأعيد النظر بالدستور وبوضع بعض القادة المنفيين أو المعتقلين.

حدثت تحركات طلابية عنيفة عام ١٩٨٠ في الجزائر فأدت إلى انعقاد مؤتمر استثنائي في ١٥ - ١٩ حزيران عام ١٩٨٠ فوضعت خطة تنمية خماسية، وعولجت الأخطاء مع التأكيد على الخيار الاشتراكي. وفي أيار ١٩٨١ عادت الاضطرابات إلى الجامعات وجرح العديد من الطلاب. وفي تشرين الأول ١٩٨٢ تجددت الاشتباكات الطلابية في المدينة الجامعية للذكور، فحلّ

الحزب الحاكم التيارات الإسلامية والأحزاب اليسارية من التماذي في الاضطرابات.

وفي آذار ١٩٨٣ وقّعت الجزائر وتونس معاهدة أخوة ووثام، وفتحت الحدود المغلقة منذ سبعة أعوام. بعد ذلك ساهمت الجزائر ضمن لجنة ثلاثية مؤلفة من المغرب والسعودية لوضع اتفاق للقضية اللبنانية، ورأست مؤتمراً في الطائف (مدينة سعودية) في تشرين عام ١٩٨٩، وكانت ولادة اتفاق الطائف الذي وضع أسس وركائز قوية لإعادة السلام الى لبنان.

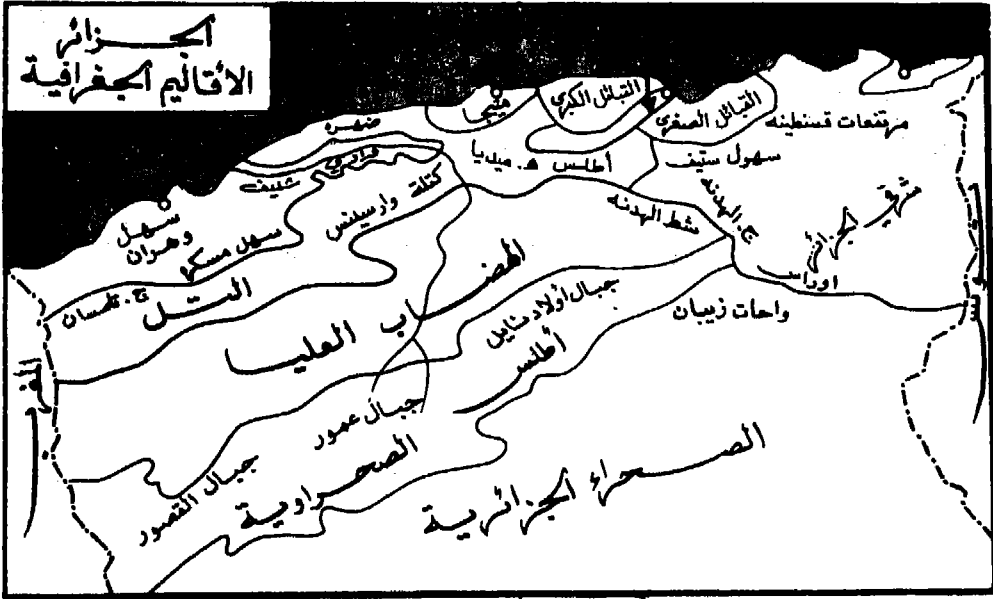
ثانياً: جغرافية الجزائر

- المساحة الكلية: ٢٣٨١٧٤٠ كلم^٢ = ٩١٩٥٩٠ ميلاً مربعاً
- مساحة الأرض: ٢٣٨١٧٤٠ كلم^٢ = ٩١٩٥٩٠ ميلاً مربعاً
- حدود الدولة: ٦٣٤٣ كلم، منها ٩٨٢ كلم مع ليبيا، و١٣٧٦ كلم مع موريتانيا، و٤٦٣ كلم مع المغرب، و١٥٥٩ كلم مع النيجر، و٩٥٦ كلم مع تونس و٤٢ كلم مع الصحراء الغربية.
- الشواطئ: ٩٩٨ كلم.
- أهم الأنهار: شليف (٦٩٢ كلم) الهمر، وسمان.
- المناخ: معتدل، صيف حار، وشتاء معتدل، وكمية مطر مناسبة؛ على طول الشاطئ؛ وقاس في الداخل. حار وجاف في الصحراء وتكون الحرارة في العاصمة (٢٢ - ٢٩ درجة مئوية) صيفاً؛ وتكون (من ٩ إلى ١٥ درجة مئوية) شتاء. أعلى درجة حرارة مسجلة ٥٣ درجة مئوية في ٢٧ آب عام ١٨٨٤.
- الطبغرافيا: منطقة التل تقع على الساحل، وتتألف من سهول خصبة بعرض ٨٠ - ١٦٠ كلم مع مناخ معتدل، وأمطار كافية. سلسلتان رئيسيتان من جبال الأطلس تمتدان من الشرق للغرب، وتبلغان ٢١٠٠م ارتفاعاً، يحصران بينهما هضبة جافة. وأدنى منهما تقع الصحراء الكبرى، وفيها ثروات معدنية كبيرة.

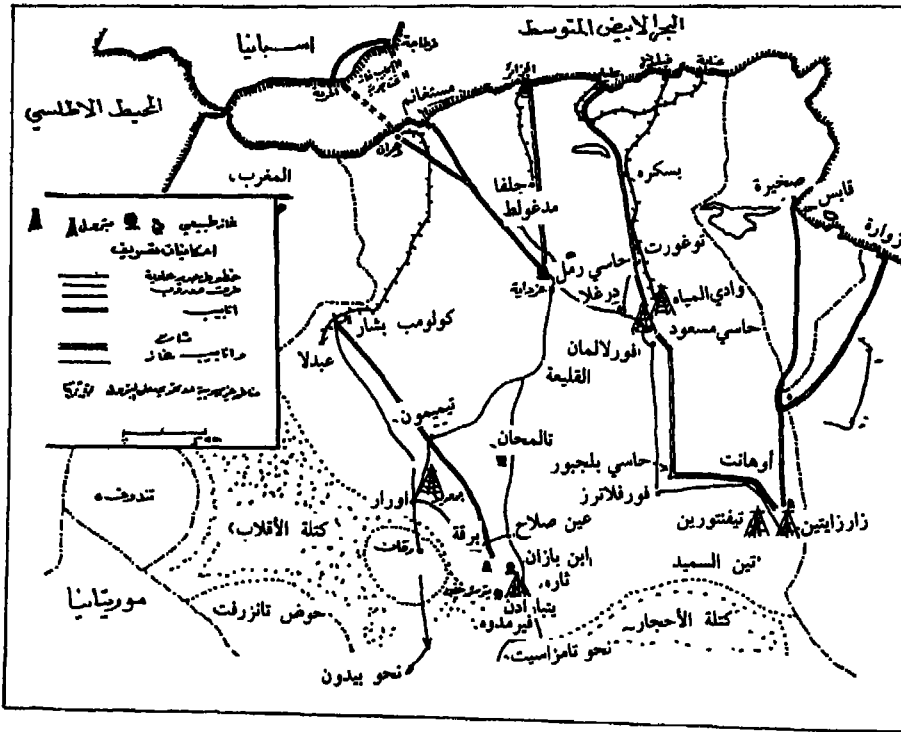
- أهم الجبال: سلسلة جبال الأطلس: البحرية والصحراوية.
- الموارد الطبيعية: زيت خام، وغاز طبيعي، وحديد طبيعي، وفوسفات، وأورانيوم، ورمصاص وتوتياء.
- استخدام الأرض:
- الأرض الصالحة للزراعة: ٣٪ محصول مستمر مهمل.
- المروج والمراعي: ١٣٪.
- الغابات والأحراج: ٢٪.
- أراضي أخرى: ٨٢٪.
- البيئة: مساحات كبيرة من الجبال، مع قحل في غالبية الأراضي.
- معدل أخشاب الغابات: صفر بالمئة سنوياً.

ثالثاً - السكان

- عدد السكان العام ١٩٩٢: ٢٦٠٠٠٠٠٠٠ نسمة.
- عدد السكان المتوقع عام (٢٠١٠) ٣٧٩٠٠٠٠٠٠ نسمة.



- عدد السكان المتوقع عام (٢٠٢٥) ٤٧١٠٠٠٠٠٠ نسمة.
- الكثافة السكانية: ٢٠,٣ نسمة في الميل المربع.
- عدد السكان الكلي في المدن: ١٣٠٠٠٠٠٠٠ نسمة.
- نسبة عدد سكان المدن: ٥٠٪.
- النمو الكلي للسكان: ٧٢٨٠٠٠٠ نسمة.
- نسبة نمو السكان: ٢,٨٪.
- الوقت اللازم لمضاعفة عدد السكان: ٢٥ سنة.
- عدد الولادات الكلي: ٩١٠٠٠٠٠ نسمة.
- معدل الولادات: ٣٥ ولادة لكل الف نسمة.
- عدد الوفيات الكلي: ١٨٢٠٠٠٠.
- معدل الوفيات: ٧ وفيات لكل الف نسمة.



الجزائر - الجغرافية الاقتصادية

- معدل الإخصاب: ٤,٩ طفل لكل امرأة.
- عدد السكان دون ١٥ سنة: ١١٤٠٠٠٠٠٠ نسمة.
- النسبة المئوية للسكان دون ١٥ سنة: ٤٤٪.
- عدد السكان فوق ٦٥ سنة: ١٠٤٠٠٠٠٠ نسمة.
- النسبة المئوية للسكان فوق ٦٥ سنة: ٤٪.
- عدد المهاجرين: صفر مهاجر بالمئة (١٩٩١).
- توقعات مدة الحياة: ٦٦ سنة للذكور و٦٨ سنة للإناث.
- الزواج: ١٢٣٦٨٨.
- نسبة الزواج: ٥,٧ لكل ألف نسمة.
- الانقسامات العرقية: عرب وبربر ٩٩٪، والباقي ١٪ أوروبيون
- الديانة: مسلم سني ٩٩٪ مسيحيون ويهود ١٪.
- اللغة: العربية (الرسمية) والفرنسية ولهجات بربرية أخرى.

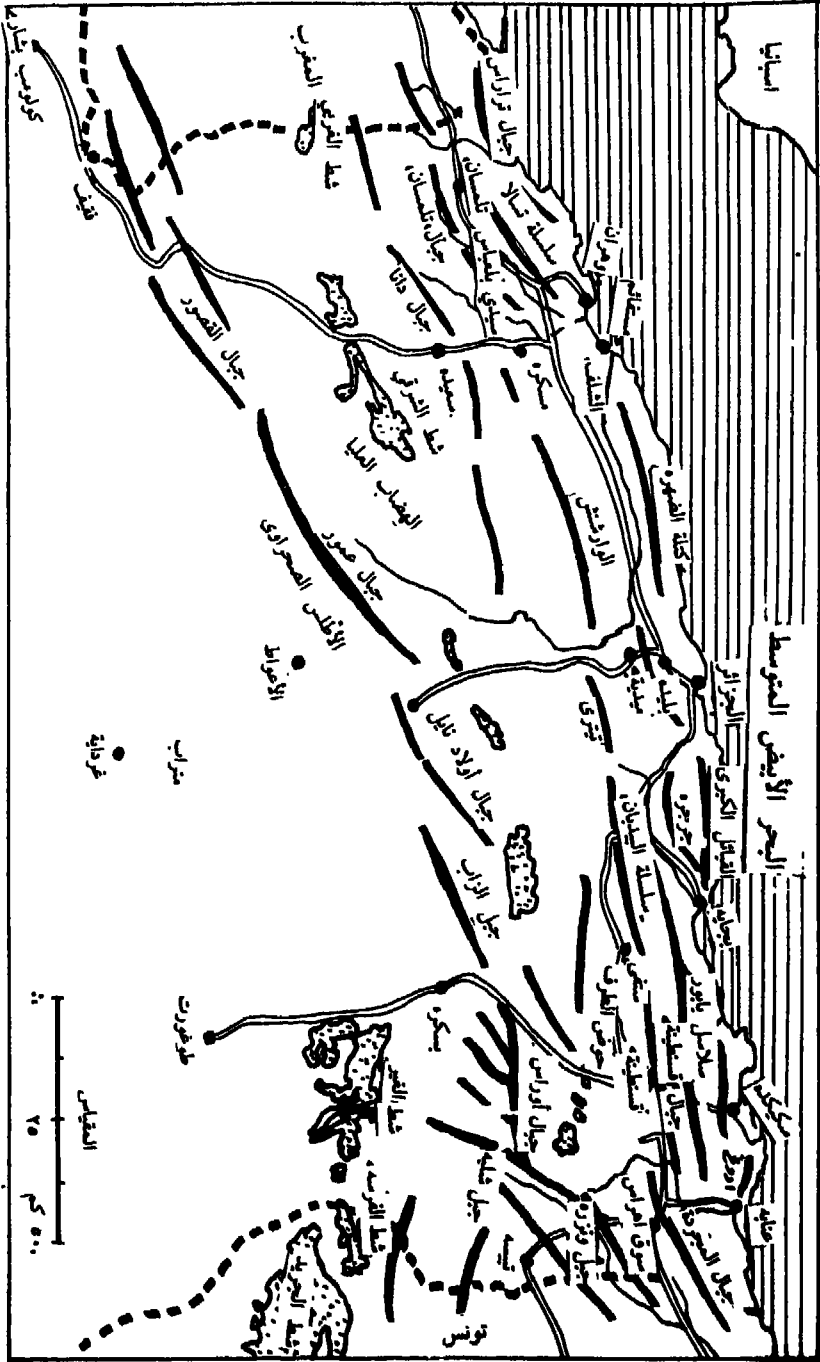
رابعًا: التعليم في الجزائر

- نسبة الذين يحسنون القراءة والكتابة ٥٠٪ (٦٣٪ من الذكور و٣٦٪ من الإناث) من عمر ١٥ سنة وما فوق (١٩٨٩).

خامسًا: الحكم في الجزائر

- نظام رئاسي متعدد الأحزاب.
- العاصمة: الجزائر.
- أهم المدن: وهران، قسنطينة، عنابة، باتنة، بجاية، بشار، البليدة، بني صاف، البيضاء، تلمسان، تيارت، عين الفقراء.
- التقسيمات الإدارية: ٤٠ ولاية هي: ادرار، عين دقله، تموشنت، الجزائر، عنابة، بتنة، بشار، بجاية، بسكرة، بليدا، برج بواراريجي، بويرا، بومرد، شلف، كونستنتين، جلفا، البيضاء، الواد، الطرف، غردية، جولما، إبليزي، جيجل، كشلا، الأغواط، مسكرة، ماده، ميلا، مستغانم، ماصلة،

الجمهورية الجزائرية - الجبال



نعمه، اوران، اورغلا، ام البواغي، راليزان، صيدا، ساتف، سيدي بالعباس،
سكيكدا، سوق احرس تمنقاست، تيساياره، تندوف، تيزا، تيسمسيلت،
تيزي أوزو، تلمسن.

- الاستقلال: ٥ تموز ١٩٦٢ (من فرنسا).

- الدستور: ١٩ تشرين الثاني ١٩٧٦.

- الجهاز القانوني: الشريعة الإسلامية + النظام الاشتراكي ومبني على
الأنظمة الفرنسية.

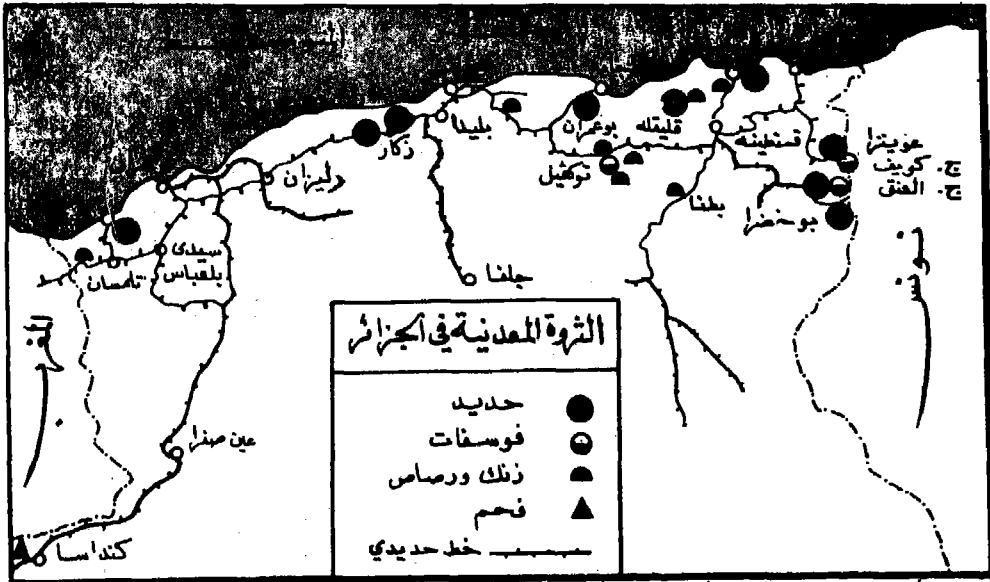
- الجهاز التنفيذي: الرئيس، ورئيس مجلس الوزراء، ومجلس الوزراء.

- الجهاز التشريعي: مجلس الشعب الوطني.

- الجهاز القضائي: مجلس القضاء الأعلى.

- الأعياد الوطنية: ذكرى الثورة أول تشرين الثاني (١٩٥٤).

- حق التصويت: ابتداء من عمر ١٨ سنة للجميع.



- العلم: شاقوليًّا: أخضر - أبيض؛ في الوسط هلال أحمر بداخله نجم أحمر.

- عضو في المنظمات التالية: جامعة الدول العربية (AL)؛ وصندوق التنمية الأفريقي (AFDB)؛ ومنظمة الدول العربية المصدرة للنفط (OAPEC)؛ وAIOEC ومجلس التنسيق الجمركي (CCC)؛ واللجنة الاقتصادية لأفريقيا التابعة للأمم المتحدة (ECA)؛ ومنظمة التغذية والزراعة الدولية (FAO)؛ واللجنة الفرعية لدول عدم الانحياز (Gruppe 77)؛ ومنظمة الطيران المدني الدولي (ICAO)؛ والانتربول INTERPOL؛ ومؤسسة التطوير الزراعي الدولية (IFAD)؛ ومنظمة الأعمار الصناعية الدولية INTELAST، ومنظمة القدرة النووية الدولية (IAEA)؛ وشركة التطوير الدولية (IDA)؛ ومنظمة العمل الدولية التابعة للأمم المتحدة (ILO)؛ و(ILZSC)؛ ومنظمة النقل البحري التابعة للأمم المتحدة (IMO)؛ و(ASSIMER)؛ و(IOOC)، واتحاد التلفزيون الدولي التابع للأمم المتحدة (ITU)؛ و(IDB) و(NAM) ومنظمة الدول المصدرة للنفط (OPEC)؛ ومنظمة الوحدة الأفريقية (OAU)؛ و(OIC)؛ ومؤتمر التجارة والتطوير التابع للأمم المتحدة (UNCTAD)؛ ومنظمة التطوير الصناعي التابعة للأمم المتحدة (UNIDO)؛ ومنظمة التربة والعلوم والثقافة التابعة للأمم المتحدة UNESCO، والأمم المتحدة (UN)، واتحاد البريد الدولي التابع للأمم المتحدة (UPU)؛ والبنك الدولي لإعادة البناء والتنمية (IBRD)؛ و(WCL) ومنظمة الصحة العالمية (WHO)، والمنظمة العالمية للممتلكات الروحية (WIPO)؛ والمنظمة العالمية لعلم الأرصاد الجوية (WMO)؛ ومنظمة السياحة العالمية (WTO).

- الأجهزة العسكرية: الجيش والسلاح البحري، والقوى الجوية وقوى الدفاع الأرضية، والحرس الوطني.

سادسًا: الاقتصاد

نظرة عامة: يعمل في الزراعة نحو نصف السكان العاملين. ولكتِّها تؤمِّن نحو ٨٪ فقط من الناتج القومي. والأراضي الزراعية منقسمة على القطاعين الخاص والعام. أهم المزروعات: العنب، والحبوب، والقمح، والشعير،

والشوفان، والزيتون، والبطاطا، والحمضيّات. والمعادن إلى جانب النفط، والحديد، والفوسفات، والرصاص، والقصدير، والغاز الطبيعي. بينما الصناعة قويّة بإنتاج الصلب، والألمنيوم، والمنتجات البتروكيماويّة، والآلات الزراعيّة.

- الناتج الحيواني الإجمالي: ٥٤ بليون دولار أميركي.
- معدل النمو الحقيقي: ٢,٥٪ (تقديرات ١٩٩٠).
- الناتج المحلي الإجمالي: ١١٪ منه من الزراعة.
- القوى العاملة: ٣٧٠٠٠٠٠٠ نسمة. منها ٤٠٪ في الصناعة والتجارة؛ ٢٤٪ في الزراعة، ١٧٪ في الحكومة؛ و١٠٪ في قطاع الخدمات.
- القوى العاملة من النساء: ٩,٣٪ بين عمر ١٥ و٦٤ سنة.
- معدّل التضخّم: ٢٠٪ عام (١٩٩٠).
- نسبة العاطلين عن العمل: ٢٦٪ عام (١٩٩٠).
- الميزانيّة: مداخيل ١٦٠٧ بليون دولار أميركي، مصاريف ١٧٠٣ بليون دولار أميركي. (تقديرات ١٩٩٠).
- الصادرات: ١٠,٢ بليون دولار أميركي (تقديرات ١٩٩٠) من البترول والغاز الطبيعي ٩٨٪، المشاركون: نزرلاند، تشيكوسلوفاكيا، رومانيا، إيطاليا، فرنسا والولايات المتّحدة الأميركيّة.
- الواردات: ٩,٢ بليون دولار أميركي (١٩٩٠). مبالغ من الشحن ٣٥٪ استهلاك الممتلكات والشحن ٣٦٪، مواد غذائيّة ٢٠٪، المشاركون: فرنسا ٢٥٪ إيطاليا ٨٪، ألمانيا ٨٪، والولايات المتحدة الأميركيّة ٦ - ٧٪.
- المنتجات الصناعيّة: معدل النموّ ٠,٩٪ (تقديرات ١٩٨٨).
- الكهرباء: ٥١٥٦٠٠٠ كيلواط ساعة؛ ١٤٩٠٠ مليون كيلواط ساعة.
- الصناعات: بتروليّة، صناعات ضوئيّة، غاز طبيعي، بتروكيميائيّات، مواد غذائيّة.
- الزراعة: تحتسب ١٦٪ من الناتج الحيواني الإجمالي. ويعمل فيها ٢٤٪.

من القوى العاملة ومنها العنب والحبوب والقمح، والشعير، والحمضيات
والزيتون والفاكهة والأغنام والأبقار...

* المنتجات المنجمية:

- حديد طبيعي: ١٨٢٧٠٠٠ طن متري.

- فوسفات: ١٢٠٩٠٠٠ طن متري.

- فضة: ٤ طن متري.

* الصناعات:

- بيرة: ٤٩١٠٠٠ هكتوليتراً.

- سجائر: ١٧٦٩٩٠٠٠٠٠٠٠.

- أخشاب: ١٣٠٠٠ متر مكعب.

- ورق: ١٢٠٠٠٠ طن متري.

- دواليب: ٦٠٠٠.

- سماد نيتروجيني: ١١٢٥٠٠٠ طن متري.

- سماد فوسفاتي: ٥٣٨٠٠ طن متري.

- إسمنت: ٧٥٤١٠٠٠ طن متري.

- حديد وفولاذ: ١٣٨٠٠٠٠ طن متري.

- حديد طبيعي: ١٤٩٣٠٠٠ طن متري.

- توتياء: ٢١٠٠٠ طن متري.

- راديووات: ١٦٠٠٠٠.

- تلفزيونات: ٣١٨٠٠٠.

* الطاقة:

- فحم حجري: ٨٠٠٠٠ طن متري.

- بترول خام: ٤٧٢٧١٠٠٠ طن متري معادل فحمي.

- غاز طبيعي: ٣٨٣٨٦٠٠٠ طن متري معادل فحمي.

- بنزين سيارات: ٢٧٦٩٠٠٠ طن متري معادل فحمي.
- كهرباء: ١٥٦٣٠٠٠ طن متري معادل فحمي.
- طاقة مستهلكة: ٨٣٤ كيلواط ساعة بالكايتا.

سابعًا: الزراعة في الجزائر

- الأراضي الزراعيّة: ١٦,١٪.
 - كثافة السكان الزراعيّة: ٦٠ نسمة في الكيلومتر المربع.
 - العدد الاجمالي للعاملين في الزراعة: ١٣٩٥٠٠٠ نسمة.
 - نسبة العاملين في الزراعة: ٢٥٪ من القوى العاملة.
 - الواردات الزراعيّة: ٣١٠٤٩٠٠٠٠٠٠ دولار أميركي.
 - الصادرات الزراعيّة: ٣٥١٠٠٠٠٠٠٠ دولار أميركي.
 - الأغذية والحيوانات المستوردة: ٢٧٧١٨٣٠٠٠٠٠ دولار أميركي.
 - الأغذية والحيوانات المصدّرة: ٧٤٩٠٠٠٠٠ دولار أميركي.
- * المنتجات الزراعيّة:

- حبوب: ١٧٧٨٠٠٠ طن.
- قمح: ٨٥٠٠٠٠ طن متري.
- أرز: ١٠٠٠ طن متري.
- شعير: ٨٧٠٠٠٠ طن متري.
- ذرة: ٢٠٠٠ طن متري.
- شوفان: ٥٤٠٠٠ طن متري.
- بطاطا: ١٠٣٠٠٠٠ طن متري.
- فاصوليا: ١٠٠٠ طن متري.
- حمص: ٥٠٠٠ طن متري.
- زيتون: ٩٠٠٠٠ طن متري.

- عدس: ١٠٠٠ طن متري.
- خضر: ١٦٣١٠٠٠ طن متري.
- فاكهة: ١١٣٢٠٠٠ طن متري.
- نييذ: ١٠٠٠٠٠ طن متري.
- تمر (بلح): ٢١٠٠٠٠ طن متري.
- شمندر سكري: ١١٧٠٠٠ طن متري.
- ليمون: ١٧٧٠٠٠ طن متري.
- ليمون حامض: ٦٠٠٠ طن متري.
- تبغ: ٤٠٠٠ طن متري.

* الحيوانات:

- أحصنة: ١٩٠٠٠٠.
- بغال: ١٣٠٠٠٠٠.
- حمير: ٣٠٠٠٠٠٠.
- أبقار: ١٤١٠٠٠٠٠.
- جمال: ١٣٥٠٠٠٠.
- خنازير: ٥٠٠٠٠.
- أغنام: ١٢٥٠٠٠٠٠٠.
- ماعز: ٣٦٠٠٠٠٠٠٠.
- دجاج: ٢٣٠٠٠٠٠٠٠٠.

* المنتجات الحيوانية:

- اللحم الإجمالي: ٢٣٩٠٠٠ طن متري.
- لحم أبقار: ٨٠٠٠٠٠ طن متري.
- لحم غنم وخروف: ٧٠٠٠٠٠ طن متري.
- لحم ماعز: ١٥٠٠٠٠ طن متري.
- لحم أحصنة: ٢٠٠٠٠ طن متري.
- لحم دجاج: ٦٤٠٠٠٠ طن متري.

* منتجات الحليب:

- حليب بقر: ٥٩٥٠٠٠ طن متري.
- حليب غنم: ٢٠٤٠٠٠ طن متري.
- حليب ماعز: ١٧٠٠٠٠ طن متري.
- أجبان: ١٠٠١٠٠٠ طن متري.
- زبدة وسمن: ٩٩٠ طن متري.

* منتجات متنوعة:

- أسماك: ٧٠٣٠٠ طن متري.
- بيض: ١٦٥٠٠٠ طن متري.
- عسل: ١٩٢٠ طناً مترياً.
- صوف: ٢٤٦٠٠ طن متري.

* معدات زراعية:

- جرّارات زراعية: ٩٠٠٠٠ في الاستعمال.
- حصّادات ودرّاسات: ٩٥٠٠ في الاستعمال.

ثامناً: المواصلات في الجزائر

- سكك حديدية: ٤١٤٦ كلم.
- مسافرو السكة: ١٩٧٢٠٠٠٠٠٠٠ مسافر - كيلومتر.
- شحن على السكة: ٢٩٣٧٠٠٠٠٠٠٠ طن كيلومتر.
- طرق رئيسية: ٨٠٠٠٠ كلم.
- مسافرو السيارات: ٦٢٨٩٠٠.
- أنابيب: زيت طبيعي ٦٦١٢ كلم، متوجات مصفاة ٢٩٨ كلم؛ غاز طبيعي ٢٩٤٨ كلم.
- مرافق: الجزائر، عنابه، أرزيو، بجايه، جيجل، مرسى الكبير، موستاغانم، اوران، سكيكدا.

- التجارة البحرية: ٧٥ سفينة (١٠٠٠ GRT وأكثر): الإجمالي ٩٠٣١٧٩ /GRT ١٠٦٣٩٩٤ .DWT
- الطيران المدني: ٤٢ طائرة نقل كبيرة.
- عدد المطارات ٢٥ (١٩٩٢).
- المواصلات الجوية المدنية: ٣٦٦٦٠٠٠٠٠٠ مسافر - كلم طيران.
- المواصلات السلكية والأسلكية: نظام رائع من الاتصالات في الشمال؛ ٦٩٣٠٠٠ هاتف، و٢٦ محطة موجة متوسطة (AM) لا وجود لمحطات الموجة القصيرة (FM) وهناك ١١٣ تلفزيون وست كابلات اتصال بحرية موحدة الكابل، وراديو اتصال في كل من إيطاليا وفرنسا، وإسبانيا، والمغرب، وتونس، ومحطات اتصال بالأقمار الاصطناعية: في المحيط الأطلسي INTELAST، ومحطة المحيط الهندي INTELAST، ووحدة انترسبوتنيك Intersputnik ووحدة اربسات ARABSAT.

تاسعًا: السياحة في الجزائر

- التيار الكهربائي: ٢٢٠ فولط.
- عدد السياح: ٨٥١٠٠٠ سائح.
- الدخل من السياحة: ١٣٤٠٠٠٠٠٠٠ دولار أميركي.
- مناطق اجتذاب السياح: الجزائر قصبه، القلاع الرومانية، والإسلامية، والفنون والزخرفة المسيحية، والشواطئ المتوسطية، والصحراء الجزائرية...

جزّين

مدينة لبنانية تقع في الجنوب الشرقي للعاصمة بيروت، وتبعد عنها نحو ٧٥ كلم. مركز قضاء جزّين التابع لمحافظة لبنان الجنوبيّ. تشتهر بصناعاتها التقليدية، ملاعق، وسكاكين، وأدوات منزلية مزركشة - فيها أحواض لتربية الأسماك، كما تعرف بشلاتها، وبغابات الصنوبر الجميلة.

- فيها آثار مسجد قديم، والعديد من قبور كبار العلماء، والفقهاء الشيعة المسلمين.

من أعلامها نذكر: إسماعيل بن الحسين العوديّ العامليّ الملقّب بشهاب الدين، وشمس الدين بن مكة، محمد الجزينيّ المؤسس الأوّل لمدرسة جرّين العلميّة والدينيّة والفقهيّة في ذلك الزمان.

الجغرافيا الطبيعيّة للبلاد العربيّة

تمتدّ البلاد العربيّة على قارتي آسيا وأفريقيّة، فتشكّل جزءاً من جنوب غربي الأولى، وقسمًا من شمالي الثانية، ويشمل ما بقي من الأرض العربيّة، والتي تزيد على مساحة القارة الأوروبيّة. تمتدّ البلاد العربيّة بين خطي عرض ٤ - ٣٧ شمال الاستواء وبين خطي طول ١٥ غربًا الى ٦٠ شرقًا، أي بامتداد يزيد على ٧٠٠٠ كلم. لهذه البلدان أهميّة من النواحي التالية:

- ١- البلاد العربيّة جسر يصل بين قارات العالم الثلاث الحريقة في القدم.
 - ٢- تعتبر هذه البلدان حلقة ربط واتّصال بين البحر الأبيض المتوسط والبحر الأحمر والخليج العربي.
 - ٣- يمكن اعتبار هذه البلدان منطقة التقاء بين حاصلات الأقاليم الحارة والباردة، وهي الممرّ الطبيعي في عالم الصناعة في أوروبا، وعالم الزراعات الأوّليّة في الشرق.
 - ٤- البلدان العربيّة وحدة متكاملة من الناحية الزراعيّة، لأنّ حاصلاتها تتوزّع من البارد إلى الحار، وكذلك الإنتاج.
 - ٥- أصبحت البلاد العربيّة محطّ أنظار العالم بالنسبة لإنتاج النفط، لأنّ الآبار فيها كثيرة وغزيرة.
 - ٦- على شواطئ البلدان العربيّة تلتقي كلّ ناقلات النفط التي تمخر عباب المحيط من كل أقاصي العالم.
- ومن النواحي الفكريّة والعقائديّة:
- ١- يعتقد البعض أن الجزيرة العربيّة مهد البشر، وقد تكون الجنة في إحدى

مناطقها، ولذا أرسل الله الرسل والمبشرين إلى سكانها. . . لذا تُعدّ مقدّسة بالنسبة إلى الكثير من شعوب الأرض.

٢- تمثّل البلاد العربيّة نقطة التقاء بين عقائد ومعتقدات شعوب الأرض. من المسيحي إلى اليهودي إلى الوثني، وهي بأغليبتها مسلمة، لذا عليها مسؤوليات ضخمة.

٣- كل بلدان العالم الإسلامي تنظر إلى الجزيرة العربية، وبصورة خاصة الأراضي المقدّسة، أي السعوديّة، نظرة احترام وتقديس، لأنّ الدعوة الإسلاميّة انطلقت من هذه الأرض.

- أخيراً للغة العربية دورٌ أساسي في حمل الحضارة، وتلاقي الشعوب، وهي عامل تجمّع وتلاقٍ في حال فرّقت المعتقدات الأخرى أو تفسيراتها المشوّهة.

ثانياً: التاريخ الجيولوجي للبلاد العربية

من المعروف أنّ التاريخ الجيولوجي للأرض يقسم إلى أزمنة تميّز بصخورها، وتعرف عصورها بتعاقب طغيان البحر وانحساره على اليابسة. . .

١- الزمن القديم: تعرف بأنّها كانت جزءاً من قارة «غوندوانا» وكانت متّصلة بعضها ببعض، ويشمل هذا الجزء شبه جزيرة العرب، ومصر، وليبيا، والمغرب، عدا الأجزاء الشماليّة، وتتكوّن صخورها من الغرانيت، أو متحوّلة كالشيسيت والغنايس، وفي هذه الصخور معادن الذهب، والفضة، والحديد، والنحاس، والرصاص، والقصدير، والأحجار الكريمة. . .

تظهر صخور هذا الزمن في غربي الجزيرة العربيّة، وجنوبي ليبيا، والجزائر، والمغرب، والسودان.

٢- الزمن الأول: تكوّنت خلاله بعض الجبال مثل: دارفور، وتيستي والهكار. وتحت تأثير الضغوط تحوّلت الصخور الرسوبيّة، وتعرضت الجبال للتعرية، فزال العديد من معالمها.

ظهرت تكوينات هذا الزمن في الجزيرة العربية وجنوبي ليبيا، والجزائر، وجنوب غربي المغرب.

٣- الزمن الثاني: وصل البحر الى الصحراء في هذا الزمن، فظهرت رواسب كلسية في عصري الجوراسي والكريتاسي. ثم عاد البحر وانحسر. صخور هذا الزمن من الفوسفات ظهرت في مصر، والمغرب، وبلاد الشام، والعراق، وفي الصحراء الغربية، ومصر، والسودان، والجزائر.

٤- الزمن الثالث: بعد أن طغى البحر على اليابسة في المناطق الساحلية، ظهرت الرواسب على شكل صخور كلسية. فتعرضت الأرض العربية لحركات التوائية أدت إلى ارتفاع جبال الأطلس في الشمال الأفريقي... نجد صخور هذا الزمن في شمال بلاد الرافدين، وسوريا، وحضرموت، وشمال أفريقيا، وجنوب السودان.

٥- الزمن الرابع: في هذا الزمن انحسر الماء عن الأرض العربية المعروفة حاليًا، واستمرت حركات الالتواء والانكسار، فزاد ارتفاع الجبال، وانتشار الصخور البركانية...

ثالثًا: التضاريس في البلاد العربية - الطبغرافيا

تنحدر التضاريس من الجنوب إلى الشمال في أفريقية، ومن الغرب والجنوب الغربي إلى الشمال الشرقي في آسيا، عدا الانحدار نحو نهر دجلة. يمكن ذكر هذه التضاريس، بشكل عام، على النحو التالي:

١- السهول الساحلية: تكون غالبًا ضيقة، وربما تنعدم نظرًا لامتداد الجبال نحو البحر. وتكون أحيانًا خصبة ونذكر منها:

أ- السهول الساحلية للبحر الأبيض المتوسط: وهي خصبة ومكتظة بالسكان على الشاطئ الشرقي للبحر الأبيض المتوسط (سهول ليبيا، وتونس، والمغرب الشمالي).

ب- السهول المطلقة على المحيط الأطلسي: تمتد من طنجة حتى الجنوب، ويبلغ طولها نحو ٥٠ كلم.

تشبه في الشمال سهول المتوسط من حيث الخصوبة وازدحام السكان، وفي الجنوب تصبح رملية مثل سهول نهر سبو والسوس والدراعة . . .

ج - السهول الساحلية المطلّة على البحر الأحمر والمحيط الهندي: وهي سهول رملية، نادرًا ما تصلح للزراعة، ومنها سهول خليج العقبة وسهول جدّة، وبور سودان، وتعرف بسهول (تهامة).

أما الساحل المشرف على خليج عمان من رأس الحد حتى رأس مسندم، فيه أشجار النخيل، وتعرف باسم سهول (الباطن).

د- السهول الساحلية المطلّة على الخليج العربي: تمتدّ من رأس مسندم حتى مصب شطّ العرب؛ هي سهول منخفضة، غنيّة بالنفط، وباللؤلؤ والأسماك، وهي قسمان:

- شمالية، وتمتدّ من رأس التنورة حتى مصب شطّ العرب.

- جنوبية، وهي أراضٍ محلية ومستنقعات . . .

٢- الجبال العالية - ونذكر منها:

أ- الجبال الالتوائية: توجد في المغرب - جبال الأطلس، وفي الشمال الشرقي، وهي جبال كردستان وزاغروس، كما تشمل جبال عمان في الشرق.

ب- جبال الأطلس: تمتدّ من الجنوب الغربي نحو الشمال الشرقي، ومن ساحل المحيط الأطلسي في الغرب الى الرأس الطيب في تونس، يزيد ارتفاعها أحيانًا عن ٤٠٠٠م، بينما لا يزيد على ٢٠٠٠م في الشرق ونذكر منها:

- أطلس التل وتعرف في المغرب.

- أطلس الصحراء أشهرها: القصرين في تونس، وتبسه وأوراس. أما في المغرب فتتكوّن من ثلاث سلاسل متميّزة هي:

- الأطلس الأوسط: يمتدّ من وادي أم الربيع حتى ممرّ تازة. يراوح ارتفاعها بين ٢٠٠٠ - ٣٠٠٠م وتشتهر بينابيعها.

- الأطلس الأعلى: يمتدّ على مدى ٦٠٠ كلم، ويصل عرضه الى ١٢٠ كلم، وأعلى ارتفاع له جبل طوبقال (٤١٦٥م).

- الأطلس الداخلي: يقع بين وادي السوس في الشمال، ووادي دراع في الجنوب ويبلغ أعلى ارتفاعه ٣٣٠٤ م.

ج- مرتفعات كردستان وزاغروس: تمتد في شمالي شرقي العراق، سلاسلها متوازية، تفصل بينها أودية تجري فيها روافد نهر دجلة. وتقسم إلى قسمين: - الشماليّة: يزيد ارتفاعها على ٣٥٠٠ م.

- الشرقيّة: أعلى ارتفاع فيها جبال روست ٣٦٠٠ م.

د- جبال عمان: وتكمل جبال زاغروس. يصل ارتفاع الجبل الأخضر في أعلى قممه إلى ٣١٧٠ م.

هـ- الجبال الانكسارية: تتكوّن من صخور قديمة، قاومت حركات الالتواء فتكسّرت، وحدث بينها الأخدود العظيم الذي يمتدّ من بلاد الشام حتى أواسط أفريقيا، ومنه البحر الأحمر ونذكر منها:

١- مرتفعات البحر الأحمر في مصر والسودان: وتراوح ارتفاعاتها بين ٨٠٠ - ٩٠٠ م إلى أن تصل إلى ٢١٨٧ م في جبل الشايب.

أما شبه جزيرة سيناء فتتألف في الجنوب من صخور قديمة. تتبع صخور جبال البحر الأحمر، وأعلى ارتفاع فيها هو جبل كاترينا (٢٦٣٧م) وهي تنحدر بشدّة نحو البحر. أما نحو الشمال فإنّها تميل ببطء نحو هضبة التيه التي تتألف من صخور كلسيّة. أهم أوديتها وادي العريش.

٢- مرتفعات الجزيرة العربيّة: تميل بشدّة نحو البحر الأحمر وبيطء نحو الداخل. أعلى مرتفعاته في اليمن جبل شعيب (٣٧٦٠م).

٣- جبال بلاد الشام: وفيها سلسلتان تتكوّن من صخور كلسيّة وتقسم إلى أربع كتل:

- الامانوس - الأكراد: أعلى ارتفاع فيها ٢٢٢٦ م.

- العلويون - الزاوية: جبال العلويين (أعلاها ١٥٧٠م).

- جبال لبنان الغربيّة والشرقيّة: أعلاها القرنة السوداء (٣٠٨٨م).

- جبال فلسطين - الأردن: جبال الجليل (أعلاها ١٢٠٦م).

٣- الهضاب الداخلية: ونذكر منها:

أ- هضبة أفريقية الشماليّة: تمتدّ من ساحل المحيط الأطلسي غربًا إلى سواحل البحر الأحمر شرقًا، وتنحدر بشدّة نحو البحر. ونميّز بين ثلاثة مظاهر في هذه الهضبة:

(١) - العرق: وتطلق على الكثبان الرملية الناعمة التي تنتشر على مساحات واسعة، وتبدو على شكل تلال قليلة الارتفاع كالعرق الشرقي الكبير في الجزائر، والعرق الغربي الكبير في الجزائر.

(٢) - السرير: وهي مساحات مستوية بشكل عام، تغطّيها الرمال الخشنة، أو الحصى مثل سرير كلانشو في ليبيا...

(٣) - الحمادة: مناطق واسعة، يتألّف سطحها من صخور معرّاة من الرمال، أو الحصى كالحمادة الحمراء جنوب طرابلس الغرب في ليبيا.

ب- هضبة جزيرة العرب: وتشبه الهضبة الأفريقيّة السابقة الذكر، إذ كانت وإياها هضبة واحدة جزأتها الانكسارات التي حدثت في الزمن الجيولوجي الثالث.

تتألّف هذه الهضبة من:

(١) بادية الشام، ويبلغ متوسط ارتفاعها ٦٠٠ م.

(٢) هضبة نجد، ويبلغ متوسط ارتفاعها ٩٠٠ م. أعلاها جبل شمر (١٥٠٠ م).

٤- السهول الداخلية: وأهمها:

أ- سهول دجلة والفرات: تكوّنت من رواسب المجروفات المائية.

ب- سهول نهر النيل: تتألّف من رواسب المجروفات المائية. يصل الوادي بعرض ٢٥ كلم عند بني سويف، ثم ينفرج عند القاهرة مشكّلًا الدلتا التي تنتهي في البحر ببحيرات متنوّعة.

رابعًا: المناخ العام للبلدان العربيّة

١- عوامل المناخ:

مما لا شك فيه أن المناخ يتأثر بعوامل عديدة عامة نذكر فيما يلي أهمها:

أ- الموقع على الأرض. وقد مرّ ذكره.

ب- القرب والبعد عن البحر، وهذا عامل يؤثر في المناخ والرياح والمتساقطات...

ج- البرّ أو اليابسة، وهي تفرز بعض المناخات الجافة والمناخ القاري... والصحراوي...

د- التيارات البحريّة. يمر بالقرب من البلاد العربيّة تيار كناريا البارد، فتتخفّف درجة الحرارة.

هـ- التضاريس، وهذه أيضًا تؤثر في انخفاض وارتفاع درجات الحرارة كما تؤثر في كمية الأمطار...

٢- عناصر المناخ، وهي:

أ- الحرارة: وهي مرتفعة بشكل عام في البلدان العربيّة. وإن كان هناك اختلافات بارزة بين فصل وآخر، أو بين الليل والنهار في المناطق الصحراويّة الداخليّة.

ب- الضغط والرياح: تتأثر البلاد العربيّة بمراكز الضغط الكبرى التي تحيط فيها وهي:

(١) - مركز ضغط آصور المرتفع.

(٢) - منطقة الضغط الاستوائي المنخفض.

(٣) - حالة الضغط الآسيوي الذي يكون مرتفعًا في فصل الشتاء ومنخفضًا في فصل الصيف.

(٤) - الانخفاضات الجويّة الإعصاريّة التي تتشكّل فوق الجزء الغربي من البحر الأبيض المتوسط، والتي تنتقل نحو الشرق.

(٥) - المحيط الهندي وأثره.

ج- الأمطار: يحيط بالبلاد العربية (أكثريتها صحراوية) نظامان من المطر:

١- نظام البحر الأبيض المتوسط في الشمال: أمطاره شتوية خاصة في السواحل الغربية لبلاد الشام، وسواحل المغرب.

بيروت ٨٨٠ ملم، الجزائر ٧٤٥ ملم، دمشق ٢٢٥ ملم، بغداد ٩٥ ملم، القاهرة ٣٠ ملم.

٢- النظام المداري في النطاق الجنوبي. وهو ذو مطر صيفي وتتناقص كمية الأمطار كلما اتجهنا شمالاً حتى تصل إلى خط العرض ١٩°، إذ تصل إلى المنطقة الصحراوية فتبلغ كمية الأمطار في جوبا ٩٥٠ ملم، وفي ملكال ٨٣٠ ملم، وفي الأبيض ٣٥٦ ملم وفي كوستي ٣١٠ ملم وفي الخرطوم ١٥٠ ملم. تدخل اليمن ضمن نطاق المطر المداري، وتبلغ كمية الأمطار فيها ٦٠٠ ملم.

د- الأقاليم المناخية: في البلاد العربية عدّة أقاليم مناخية، يتميّز كلّ منها عن الآخر بميزات خاصة، وتشابه عناصر المناخ فيه وأهمّها:

١- الإقليم المداري: يظهر جنوبي السودان، ويزيد المتوسط الشهري والسنوي للحرارة على ١٧°، ويكون المدى الحراري قليلاً لا يتجاوز ٤ درجات - أشدّ الأشهر حرارة هي أشهر الشتاء.

٢- إقليم المراعي ويوجد في قطاعين:

أ- المنطقة شمال المدارية: تشمل قسماً من السودان، واريتريا، والصومال، وجنوبي موريتانيا. كما يدخل ضمنها جنوب الجزيرة العربية.

ب- المنطقة شمال الصحراء: في شمال أفريقيا جنوب الإقليم المتوسطي، وفي آسيا إلى الشرق والجنوب. تكون الحرارة مرتفعة في فصل الصيف، ومنخفضة نسبياً في فصل الشتاء، والمدى الحراري كبير.

٣- الإقليم الصحراوي: يشمل مساحات واسعة في البلاد العربية إن في أفريقيا أم في آسيا. وتعود أسباب وجود هذه الصحارى إلى وقوعها في منطقة

الضغط المرتفع المداري، وهبوب الرياح التجارية المنتظمة عليها، وتيار كناريا البارد. تكون الحرارة مرتفعة كثيرًا في فصل الصيف، ومتوسطة في الشتاء. تهطل أمطار قليلة.

٤- الإقليم المتوسطي: ومنه لبنان، وسوريا، والمغرب، ويمتاز بالاعتدال في الحرارة في الصيف، وفي الشتاء، فتتراوح درجات الحرارة بين ١٥° في الشتاء و٢٥° في الصيف. تهطل الأمطار بغزارة.

خامسًا: التربة في البلاد العربية

وهي على نوعين من حيث المصدر: محلية ناتجة عن تحلل الصخور في مكانها، ومنقولة بالتيارات المختلفة.

تحتاج التربة في البلاد العربية الى الكالسيوم والبوتاسيوم والفوسفور والأزوت. وتقسم على النحو التالي:

١- تربة إقليم البحر الأبيض المتوسط: حمراء في الشام وسمراء في المغرب وهي بحاجة إلى أسمدة عضوية.

٢- تربة الأستبس: سمراء في شمال العراق وسوريا وهضاب المغرب وفي سواحل تونس: ضعيفة بالمواد العضوية والكالسيوم.

٣- التربة المدارية الحمراء: تعتبر فقيرة لقلّة الحموض العضوية فيها، وكثرة الأكاسيد الحديدية.

٤- تربة السافانا (تشرنوزم): سوداء لغناها بالمواد العضوية، كما أنها غنية بالأزوت، والكلس، وهي خصبة. توجد في السودان، ونهر عطبرة..

٥- تربة الفوز، في كردفان - صالحة للزراعة.

٦- التربة الفيضية - في دلتا النيل وبلاد الرافدين، يلزمها أسمدة.

٧- التربة الصحراوية - وهي فقيرة بشكل عام بسبب قلة الأمطار.

٨- التربة البركانية - وهي خصبة عندما تتحلل - حمراء اللون فيها معادن بكثرة.

الجليل

منطقة جبلية في الجزء الشمالي من فلسطين. يحدها من ناحية الشرق نهر الأردن وبحر الجليل وهي تقسم الى قسمين: الجليل الأعلى والجليل الأدنى. والجليل الأعلى أكثر ارتفاعاً عن سطح البحر. كانت في القرن الأول قبل الميلاد مقاطعة رومانية. وعند ظهور النصرانية ارتبط اسمها بأحداث هامة في حياة المسيح.

الجليل

بحيرة عذبة في فلسطين، يجري عبرها نهر الأردن. تدعى أيضاً «بحيرة طبريا» يبلغ انخفاضها عن سطح البحر ٢٠٩ أمتار، وتبلغ مساحتها ١٦٦ كيلو متراً مربعاً. عمقها ٤٦ متراً.

الجمهورية الاشتراكية الشعبية العربية الليبية

انظر: ليبيا.

جمهورية تونس

انظر: تونس.

جمهورية الجزائر الديمقراطية الشعبية

انظر: الجزائر.

جمهورية جيبوتي

انظر: جيبوتي

جمهورية السودان

انظر: السودان.

الجمهورية الصومالية الديمقراطية

انظر: الصومال.

الجمهورية العراقية

انظر: العراق.

الجمهورية العربية السورية

انظر: سوريا.

الجمهورية اللبنانية

انظر: لبنان.

جمهورية مصر العربية

انظر: مصر.

جمهورية موريتانيا الإسلامية

انظر: موريتانيا.

جمهورية اليمن

انظر اليمن.

جلقة

مدينة جزائرية تقع عند سفح جبل أولاد نايل. وهي مركز دائرة في ولاية المدينة.

يبلغ عدد سكانها نحو ٧٥ ألف نسمة.

الجمال

انظر: الإبل.

جندويّة

مدينة تونسيّة تقع على وادي المجردة. مركز ولاية معروفة باسمها. تشتهر بزراعة القمح وتجارته. يبلغ عدد سكّانها نحو ٣٠ ألف نسمة.

جنين

مدينة فلسطينيّة تقع في الضفة الغربيّة لنهر الأردن، على تخوم مرج ابن عامر، يبلغ عدد سكّانها نحو ٣٠ ألف نسمة. اشتهرت بالزراعة، وبالصناعات التقليدية. يمرّ بها نهر المقطع فيسقي بساتينها، وجنائنها، قبل أن يتابع مسيره إلى الشمال الغربيّ ليصبّ في البحر الأبيض المتوسط شمال حيفا.

الجهرة

مدينة كويتيّة تقع غربي الكويت العاصمة، على الساحل، وجنوبي المطلاع. تُعرف بسوقها التجاريّة والزراعية، فيها عدد من المصانع والمعامل، وهي فعلياً نوع من الامتداد لمدينة الكويت وستصبح من ضواحي العاصمة الغربيّة.

الجواميس

الجواميس في الدول العربيّة

-	عُمان	-	الأردن
-	فلسطين	-	الإمارات العربيّة المتّحدة
-	قطر	-	البحرين
-	الكويت	-	تونس
-	لبنان	-	الجزائر
-	ليبيا	-	جيبوتي
٢٦٥٠٠٠٠	مصر	-	السودان

-	المغرب	١٠٠٠	سوريا
-	موريتانيا	-	الصومال
-	اليمن	١٤٥٠٠٠	العراق
		-	المملكة العربية السعودية

جوبا

مدينة سودانية تقع في أقصى جنوب السودان، قرب الحدود السودانية الأوغندية.

مركز مديرية الاستوائية. فيها سوق زراعية، فيها العديد من الصناعات اليدوية المحلية، وعدد من المصانع لإنتاج التبناك، والتبغ، وتصنيعه، يبلغ عدد سكانها نحو ١٢٥ ألف نسمة.

جوبا (نهر)

ينبع نهر جوبا من جنوبي هضبة الحبشة، تلتقي روافده الثلاثة عند بلدة «دولو» على الحدود الصومالية الحبشية، ثم يقلّ انحداره في اتجاهه نحو الجنوب، يلتقي بعد ذلك مع نهر شيبيلي قبل مدينة كيسهايو، ويصبّ معه في المحيط الهندي. يفيض النهر صيفاً، ويقلّ شتاءً. وانظر: شيبيلي.

الجوز

تنتج سوريا ولبنان كمّيات محدودة من الجوز، ويزرع الجوز في سوريا في المناطق الساحلية وغوطة دمشق وجبل الزاوية.

الجوف

مدينة سعودية تقع إلى الشمال الشرقي لمدينة تبوك. يبلغ عدد سكانها نحو ٣٠ ألف نسمة. وفيها مطار للرحلات الجوية الداخلية. كانت قديماً لبني

سعد، عرفت بدومة الجندل إذ كانت واحة من أغنى الواحات. وفيها اجتمع الحكمان أبو موسى الأشعري، وعمرو بن العاص بعد حرب صفين.

الجوف

مدينة يمنية تابعة لمحافظة صنعاء، وهي مركز قضاء باسمها، تعرف بتربية الخيول العربية الأصيلة، والإبل.

جونجلي

مدينة سودانية تقع في الجنوب بين ملكال وجوبا، في مديرية أعالي النيل. تعرف بقنواتها على النيل التي هي أطول قناة في العالم إذ يبلغ طولها نحو ٢٢٥ ميلاً، فتحول نحو ٣٠٪ من مجمل مياه النهر إلى الري في مناطقها.

جونية

مدينة لبنانية تقع بالقرب من بيروت لجهة الشمال، وتبعد عنها ٢٠ كلم، وهي على خليج دافىء يدعى باسمها. يمر بها الطريق الرئيسي الذي يصل بيروت بطرابلس. مركز قضاء كسروان. يبلغ عدد سكانها نحو ٩٠ ألف نسمة. في جونية حركة تجارية ناشطة، فيها مصانع ومعامل مختلفة وبعض الفنادق. أشهر ما فيها مرفأها التجاري، بالقرب منها يقع كازينو المعاملتين ومنها ينطلق تلفريك إلى أعالي حريصا في الجبل الشرقي.

جيبوتي

عاصمة جيبوتي، ويبلغ عدد سكانها حوالى ١٥٠٠٠٠٠ نسمة. تقع على ساحل خليج عدن، قريباً من باب المندب الذي يفصلها عن جمهورية اليمن. فيها مرفأ تجاري ومرفأ آخر لصيد الأسماك حيث يتم تصدير قسم منها، ويحفظ القسم الآخر. فيها العديد من المدارس، وثمة مدرسة مهنية، وأخرى لتخريج المعلمين. وهناك المعهد الإسلامي السعودي، وهو يتبع جامعة محمد ابن سعود الإسلامية.

- كود هاتف المدينة: ٠٠٩ ؛ كود هاتف البلد ٢٥٣.

- الحرارة في جيبوتي

الشهر	درجة سلسيوس	درجة فهرنهايت
آذار	٢٧	٨٠
حزيران	٣٣	٩٢
أيلول	٣٢	٩٠
كانون الأول	٢٦	٧٩

- المتساقطات

الشهر	بالسم	بالإنش
آذار	٢	٠,٩
حزيران	صفر	٠,٠
أيلول	صفر	٠,١
كانون الأول	١	٠,٥

جيبوتي

الاسم الرسمي: جمهورية دجيبوتي

العاصمة: دجيبوتي

اللغة الرسمية: العربية والفرنسية

شكل الحكم: جمهورية اتحادية تخضع لنظام الحزب الواحد.

تاريخ الانضمام الى الأمم المتحدة: ١٩٧٧.

المساحة: ٢٣٢٠٠ كلم^٢.

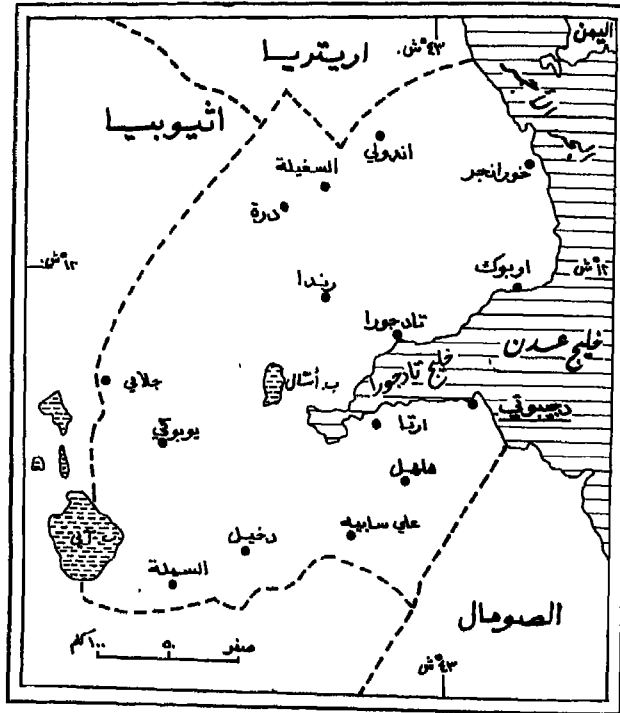
الوحدة النقدية: الفرنك (يعادل \$٠,٠٠٥) بتاريخ ٢١/٥/١٩٩٣.

التقسيم الإداري

المحافظات	المساحة كلم ^٢	السكان %
علي سايبه	٢٤٠٠	٥,٢
دخيل	٧٢٠٠	١٠,٤
دجيبوتي	٦٠٠	٦٨,٨
اوبوك	٥٧٠٠	٥,٢
تادجورا	٧٣٠٠	١٠,٤

أولاً: لمحة موجزة عن تاريخ جيبوتي

كان شعبها قبائل أفريقيّة متفرقة إلى أن دخلها الفتح العربي الإسلامي حوالي أواخر القرن التاسع. ثم أهملت لفترة طويلة، وعاشت حياة قبلية



جيبوتي

صرفاً. وفي العام ١٨٦٢ اتجه زعماء قبائل منطقة أوبوك (شمالى المدينة جيبوتي) نحو الفرنسيين، فوسع هؤلاء حدود سيطرتهم حتى وصلت فرنسا إلى العاصمة جيبوتي، بذلك أصبحوا في موقع الإشراف على الملاحة في قناة السويس التى كانت قد افتتحت عام ١٨٦٩. بعد ذلك أصبحت جيبوتي العاصمة الإدارية للمستعمرة الفرنسية التى أصبح اسمها ساحل الصومال الفرنسى. وفي العام ١٩١٧ جرى مدّ خطّ حديدي بين إثيوبيا (أديس أبابا) وميناء جيبوتي. بدأت حركات التحرير تمتدّ بين العمال، فسمحت لهم الإدارة الفرنسية بتكوين نقابة، وتزعّم النقابة محمود حربي الذي أسّس فيما بعد «حزب الاتحاد الديمقراطي». فصدر الفرنك الجيبوتي في آذار ١٩٤٩، ومثل جيبوتي نائب واحد في البرلمان الفرنسى. وبقي محمود حربي يناضل من أجل الاستقلال إلى أن مات في حادث طائرة إبان قيامه برحلة بين جنيف والقاهرة عام ١٩٦١.

وبعد إلحاح بالمطالبة بالاستقلال جرت انتخابات في ٨ أيار عام ١٩٧٧، فاز بها حزب الرابطة الشعبىة العيسوي فتولّى السلطة الجديدة بعد الاستقلال في ٢٧/٦/١٩٧٧، وانتخب زعيمه حسن غوليدا رئيساً للجمهورية، فوقّع عدّة معاهدات مع الفرنسيين. لكن المشاكل قامت بين العيسويّة حزب رئيس الجمهورية والعقاريّة بقيادة عبدالله كميل. . . وتفاقم الوضع كثيراً فعرف باسم النزاع في القرن الأفريقي (صومال - إثيوبيا). فحاول رئيس الجمهورية حسن غوليدا إقامة روابط صداقة، وعلاقات مع البلدان العربية، وبذلك دخلت جيبوتي عضواً في جامعة الدول العربية.

وفي الثاني عشر من حزيران عام ١٩٨١ أعيد انتخاب حسن غوليدا رئيساً للجمهورية (بالتزكية) لكن معارضة العقارية استمرّت، وبعد حوالى ثلاثة أشهر اقترعت الجمعية الوطنية بالإجماع على إلغاء نشاطات كل الأحزاب ما عدا حزب التجمّع الشعبى، وهو الحزب الذى يتّمي إليه رئيس الجمهورية، ولا تزال الصراعات الحزبية قائمة حتى اليوم.

ثانيًا: جغرافية جيبوتي

- المساحة الكلية: ٢٢٠٠٠ كلم^٢ = (٨٤٩٤ ميلاً مربعاً).
- مساحة الأرض: ٢١٩٨٠ كلم^٢ = (٨٤٨٦ ميلاً مربعاً).
- حدود الدولة: ٥١٧ كلم منها ٤٥٩ كلم مع إثيوبيا و٥٨ كلم مع الصومال.
- الشواطئ: ٣١٤ كلم.
- المناخ: شديد الحرارة وجاف. ترتفع درجات الحرارة في المناطق الصحراوية، وتخف نسبيًا في النجود والمرتفعات. متوسط الحرارة السنوية ٢٩ درجة مئوية، ويندر سقوط الأمطار (أقل من ٤٠٠ ملم).
- الطبغرافيا: المنطقة مقسمة إلى سهل ساحلي منخفض يليه جبال ثم هضبة داخلية. والأرض جافة ورملية ومقفرة.
- الموارد الطبيعية: خضر، فاكهة، حيوانات داجنة ولحوم وغيرها.
- استخدام الأرض:
- الأرض الصالحة للزراعة: صفر% محصول مستمر صفر%.
- المروج والمراعي: ٩%.
- الغابات والأحراج: مهملة.
- البيئة: أرض صحراوية.
- معدل أخشاب الغابات: صفر بالمئة سنويًا.

ثالثًا: سكان جيبوتي

- عدد السكان لعام ١٩٩٢: ٤٠٠٠٠٠٠ نسمة.
- عدد السكان المتوقع عام (٢٠١٠): ٧٠٠٠٠٠٠ نسمة.
- عدد السكان المتوقع عام (٢٠٢٥): ١١٠٠٠٠٠٠ نسمة.
- الكثافة السكانية: ٤٧,١ نسمة في الميل المربع.
- عدد السكان الكلي في المدن: ٣١٦٠٠٠ نسمة.

- نسبة عدد السكان في المدن: ٧٩٪.
- النمو الكلي للسكان: ١١٦٠٠ نسمة.
- نسبة نمو السكان: ٢,٩٪.
- الوقت اللازم لمضاعفة عدد السكان: ٢٤ سنة.
- عدد الولادات الكلي: ١٨٤٠٠.
- معدّل الولادات: ٤٦ طفل لكل ألف نسمة.
- عدد الوفيات الكلي: ٦٨٠٠ نسمة.
- معدّل الوفيات: ١٧ وفيات لكل ألف نسمة.
- معدّل الإخصاب: ٦,٦ طفل لكل امرأة.
- عدد السكان دون ١٥ سنة: ١٨٠٠٠٠ نسمة.
- النسبة المئوية للسكان دون ١٥ سنة: ٤٥٪.
- عدد السكان فوق ٦٥ سنة: ١٢٠٠٠.
- النسبة المئوية للسكان فوق ٦٥ سنة: ٣٪.
- عدد المهاجرين: صفر مهاجر بالألف (١٩٩١).
- توقعات مدة الحياة: ٤٦ سنة للذكور، ٥٠ سنة للإناث (١٩٩١).
- الطلاق: -
- نسبة الطلاق: -
- الزواج: -
- نسبة الزواج: -
- الانقسامات العرقية: صومالي (عيسى) ٦٠٪؛ عفار ٣٥٪؛ و ٥٪ من الفرنسيين، والعرب، والأثيوبيين، والإيطاليين.
- الديانة: مسلمون ٩٤٪ المسيحيون ٦٪.
- اللغة: العربية والصومالية.

رابعًا: التعليم في جيبوتي

- نسبة الذين يحسنون القراءة والكتابة ٦٣٪ من الذكور و٣٤٪ من الإناث.

خامسًا: الحكم في جيبوتي

جمهورية اتحادية تخضع لنظام الحزب الواحد.

- العاصمة جيبوتي - أهم المدن: تاجوراء، أوبوك، دخيل.

- التقسيمات الإدارية: خمس دوائر: علي صبيح، دخيل، جيبوتي،

أوبوك، تاجوراء.

- الاستقلال: ٢٧ حزيران عام ١٩٧٧.

- الدستور: إصلاح الدستور في كانون الثاني ١٩٨١ عبر الجمعية

التأسيسية.

- الجهاز القانوني: الشريعة الإسلامية، مع الأنظمة المدنية الفرنسية،

والممارسات التقليدية.

- الأعياد الوطنية: عيد الاستقلال: ٢٧ حزيران (١٩٧٧).

- الجهاز التنفيذي: الرئيس، ورئيس مجلس الوزراء، ومجلس الوزراء.

- الجهاز التشريعي: الجمعية التأسيسية (الجمعية الوطنية).

- الجهاز القضائي: المجلس القضائي الأعلى.

- حق التصويت: -

- العَلَم: أفقياً أزرق - أخضر ونجم أحمر في مثلث أبيض بحذاء السارية.

- عضو في المنظمات التالية: جامعة الدول العربية (AL)؛ صندوق التنمية

الأفريقي (AFDB)؛ و(ACP) واللجنة الاقتصادية لأفريقيا التابعة للأمم

المتحدة (ECA)؛ ومنظمة التغذية والزراعة الدولية (FAO)؛ واللجنة الفرعية

لدول عدم الانحياز (Gruppe 77)؛ ومنظمة الطيران المدني الدولي (ICAO)؛

والانتربول INTERPOL ومؤسسة التطوير الزراعي الدولية (IFAD)؛ وشركة

التطوير الدولية (IDA)، والتنسيق المالي الدولي (IFC)؛ ومنظمة العمل

الدولية التابعة للأمم المتحدة (ILO)؛ ومنظمة النقل البحري التابعة للأمم

المتحدة (IMO) ومؤسسة النقد الدولي التابعة للأمم المتحدة (IMF)؛ واتحاد التلفزيون الدولي التابع للأمم المتحدة (ITU) و (IDB)؛ و (NAM)؛ ومنظمة الوحدة الأفريقية (OAU)؛ و (OIC)؛ ومؤتمر التجارة والتطوير التابع للأمم المتحدة UNCTAD؛ ومنظمة التربية والعلوم والثقافة التابعة للأمم المتحدة (UNESCO)؛ والأمم المتحدة (UN)؛ واتحاد البريد الدولي التابع للأمم المتحدة (UPU) والبنك الدولي لإعادة البناء والتنمية (IBRD)؛ و (WHO) والمنظمة العالمية لعلم الأرصاد الجوية (WMO).

- الأجهزة العسكرية: الجيش، قوى الأمن الوطنية، وقوى البوليس الوطني، والقوى الجوية.

سادسًا: الاقتصاد في جيبوتي

- نظرة عامة: يعمل عدد قليل في الزراعة التي لا تغطي أكثر من ثلاثة آلاف هكتار من الأراضي. أهم المزروعات البلح والفاكهة والخضر، أكثر السكان يعيشون من تربية الحيوانات. كما يعتمد الاقتصاد بشكل أساسي على مدخول سكة الحديد جيبوتي (الميناء) - أديس أبابا. في جيبوتي صناعات خفيفة؛ تشكو البطالة (٤٠٪)، وربما أكثر، وهي المشكلة الاقتصادية الكبرى.

- الناتج الحيواني الإجمالي: ٣٤٠ مليون دولار أمريكي.

- نسبة النمو الحقيقي: ١٪ (تقديرات ١٩٨٩).

- الناتج المحلي الإجمالي: ٣٪ من GNP من الزراعة.

- القوى العاملة: غير محدّدة بوضوح ٣٠٠٠ في سكة الحديد.

- القوى العاملة من النساء: -

- معدّل التضخم: ٣,٧٪ (تقديرات ١٩٨٩).

- نسبة العاطلين عن العمل: ٤٠٪ (تقديرات ١٩٨٩).

- الميزانية: مداخيل: ١٣١ مليون دولار أمريكي، مصاريف ١٥٤ مليون

دولار أمريكي (١٩٩٠).

- الصادرات: ١٩٠ مليون دولار أمريكي؛ منها: جلد حيوان وبن. تصدّر

إلى الشرق الأوسط ٥٠٪، وأفريقيا ٤٣٪، وأوروبا الغربية ٧٪.
- الواردات: ٣١١ مليون دولار أميركي (١٩٩٠): مواد غذائية، مشروبات، تجهيزات نقل، مواد كيميائية منتوجات بترولية. المشاركون: المجموعة الأوروبية ٣٦٪، أفريقيا ٢١٪، آسيا ١٢٪، الولايات المتحدة الأمريكية ٢٪.

- المنتجات الصناعية: معدّل النمو ١,٠٪ (١٩٨٩)، تحسب الصناعات ٤٪ من الناتج الحيواني الإجمالي.

- الكهرباء: ١١٠٠٠٠٠ كيلواط ساعة؛ ١٩٠ مليون كيلواط ساعة.
- الصناعات: شركات محدّدة للصناعة، وإنتاج المياه المعدنية بشكل قناني.

- الزراعة: تؤمن ٥٪ من الناتج الحيواني الإجمالي، فاكهة وخضرا، ومعظم قبائل ترعى الغنم والماعز والجمال.

* الطاقة

- كهرباء: ٢١٠٠٠٠ طن متري معادل فحمي.
- استهلاك الطاقة: ٤٦١ كيلواط ساعة بالكايتا.

سابعًا: الزراعة في جيبوتي

- الأراضي الزراعية ٨,٦٪.
- كثافة السكان الزراعية: ١٩٠ نسمة في الكيلومتر المربع.
* المنتجات الزراعية: خضرا: ١٦٠٠٠ طن متري.

* الحيوانات:

- حمير: ٨٠٠٠

- أبقار: ٧٢٠٠٠

- جمال: ٥٨٠٠٠

- أغنام: ٤١٥٠٠٠

- ماعز: ٥٠١٠٠٠

* معدات زراعية

- جرّارات زراعية: ٨ في الاستعمال.

ثامناً: المواصلات في جيبوتي

- سكك حديدية: ٩٧ كلم داخل جيبوتي.

- طرق رئيسية: ٢٩٠٠ كلم بالإجمال.

- مسافرو السيارات: ١٨٤٠٠.

- مرافىء: جيبوتي.

- سفن شحن تحمل: ٤١٩٧٠٠٠ طن.

- الطيران المدني: ٢ طائرة نقل كبيرة.

- عدد المطارات: ٣ (١٩٩١).

- المواصلات السلكية واللاسلكية: نظام عملي مدني سهل في جيبوتي، مع نظام راديو اتصال: ٧٣٠٠ هاتف، ومحطات راديو موجة متوسطة (٢) (AM) وواحدة (FM) و٢ تلفزيون ومحطة اتصال بالمحيط الهندي Intelast وواحدة ARABLAST وخط كابل بحري الى العربية السعودية.

تاسعاً: السياحة في جيبوتي

- التيار الكهربائي: ٢٢٠ فولط.

- عدد السياح: ٤١٠٠٠ سائح (١٩٩١).

- الدخل من السياحة: ٥٠٠٠٠٠٠٠ دولار أميركي.

- مناطق اجتذاب السياح: بحيرة أسال (ASSAL)، وغرب مدينة جيبوتي، وبعض النقاط الأساسية في أفريقيا الموجودة في جيبوتي حيث تجد الاستقلالية والضيافة الجيدة، هذا بالإضافة إلى حسن صداقتها مع أميركا.

- كود هاتف البلد ٢٥٣.

جيجل

مدينة جزائرية تقع على الساحل، ومركز ولاية جيجل. مركز تجاري وزراعي، وقاعدة لصيد الأسماك، واستخراج الفلين. يبلغ عدد سكانها نحو ٩٠ ألف نسمة.

جيزان

مدينة سعودية تقع على شاطئ البحر الأحمر في أقصى الجنوب على الحدود السعودية اليمنية. فيها مطار للخطوط الجوية الداخلية، ومرفأ تجاري. تشتهر بزراعة الخضر والفواكه، وأشجار النخيل. فيها سدّ مائي. ويبلغ عدد سكانها نحو ١٢٥ ألف نسمة.

الجيزة

مدينة مصرية تقع في ضواحي القاهرة على ضفة النيل الغربية. تُعرف بالأهرام المسماة باسمها، وبأبي الهول. فيها حديقة حيوان ونبات. وتشتهر بصناعة السجائر. يبلغ عدد سكانها نحو ١٤٠٠٠٠٠ نسمة.



مصر: تمثال في معبد أبو سميل (أطلس العالم)

باب الحاء

حائل

مدينة سعودية تقع الى الشمال الشرقي لجبل شمر في نجد وغربي القصيم، ترتفع عن سطح البحر حوالي ٩٥٠م وتبعد عن الرياض ٦٩٠ كلم وعن المدينة ٤٥٠ كلم. مركز جبل شمر. يبلغ عدد سكانها نحو ٧٥ ألف نسمة. كانت عاصمة بني الرشيد فاستولى عليها ابن سعود عام ١٩٢١م.

فيها أكبر حقول القمح في المملكة بعد القصيم، وتشتهر بمزارع الدجاج والخضر، والفاكهة.

فيها مطار داخلي. وهي مدينة قديمة، وقد تغيى بجمالها الشعراء.

الحبوب الغذائية

المزروعات في البلاد العربية متنوعة ومختلفة. تتقدمها الحبوب الغذائية التي تعدّ الغذاء الرئيسي للسكان، ولو كان هناك اختلاف بين منطقة وأخرى. وإذا كان أكثر السكان يتغذى بالقمح فإنّ هناك مناطق أصبحت تتغذى بالأرز، ولا تزال مناطق فقيرة تتغذى بالذرة أو الشعير. وهذه النسب هي:

نسبة من يتغذى بالقمح في البلاد العربية ٥٠٪

نسبة من يتغذى بالشعير في البلاد العربية ١٥٪

نسبة من يتغذى بالذرة في البلاد العربية ٢٥٪

نسبة من يتغذى بالأرز في البلاد العربية ١٠٪

يزرع القمح والشعير في فصل الشتاء، ويعتمدان على المطر في ربيهما، بينما الأرز والذرة يزرعان في فصل الصيف ويعتمدان على الرّي بالدرجة

الأولى إذ يتطلبان كمية وافرة من الماء.

إنتاج الحبوب في الدول العربية بالطن المتري

الأردن	٦٨٠٠٠	عُمان	٢٠٠٠
الإمارات العربية المتحدة	٥٠٠٠	فلسطين	٢٣٢٠٠٠
البحرين	-	قطر	٣٠٠٠
تونس	٦٣٦٠٠٠	الكويت	٣٠٠٠
الجزائر	١٧٧٨٠٠٠	لبنان	٣٠٠٠٠
جيبوتي	-	ليبيا	٣٠٢٠٠٠
السودان	٢٣٦٩٠٠٠	مصر	١٠٢٨٧٠٠٠
سوريا	١٤٠٥٠٠٠	المغرب	٧٤٣٩٠٠٠
الصومال	٦٠٨٠٠٠	موريتانيا	١٣٥٠٠٠
العراق	١٣٧١٠٠٠	اليمن	٩٤٩٠٠٠
المملكة العربية السعودية	٣٥٤٦٠٠٠		

- وانظر كل صنف من أصناف الحبوب في مادته.

الحجاز

إقليم من الجزء الغربي من المملكة العربية السعودية. يقع على سواحل البحر الأحمر. يعتبر مهد الإسلام، إذ يشمل على مكة المكرمة، مسقط رأس الرسول عليه السلام، والمدينة المنورة، دار هجرته وأولى العواصم الإسلامية. خضع لحكم الأتراك العثمانيين عام ١٥١٧، ولكن السلطة الاسمية ظلت في أيدي أشرف مكة الذين تعاقبوا على حكمه حتى عهد الشريف حسين بن علي الذي أعلن نفسه ملكاً على الحجاز (١٩١٦ - ١٩٢٤) وعهد ابنه وخليفته الملك عليّ (١٩٢٤ - ١٩٢٥) وفي العام ١٩٢٥ بسط عبد العزيز بن سعود سلطانه عليه. يقوم اقتصاده على ما ينفقه الحجاج فيه من أموال، وعلى بعض الصناعات الخفيفة، والتجارة، وإنتاج التمور، والحبوب

مساحته ٣٨٨٥٠٠ كيلومتر مربع. عدد سكانه ٢٠٠٠٠٠٠٠ نسمة. عاصمته مكة.

الحجرية

مدينة يمنية مركز قضاء الحجرية، وتعرف باسم التربة أيضاً، من أشهر صناعاتها الحلوى والسيف.

الحدّ

مدينة بحرينية تقع في الطرف الشرقي من جزيرة المحرق بالبحرين، يقع الحوض الجاف جنوبها، فيها مركز للصيد معروف.

حدود الوطن العربيّ

انظر: امتداد الوطن العربيّ.

الحديد والفولاذ

يعتبر الحديد من أكثر العناصر المنتشرة على القشرة الأرضية، إذ تبلغ نسبته في صخورها ٥٪، فلا يوجد تقريباً في الطبيعة وإنما يوجد على شكل خامات يستخرج منها الحديد، أهمها:

١- الحديد المغناطيسي «الماغنتيت» نسبته ٧٢٪، وهو أسود اللون، ويوجد بكميات محدودة في مرتفعات البحر الأحمر في الصحراء الشرقية بمصر.

٢- المغرة «الهيماتيت» نسبة الحديد من ٦٠ - ٧٠٪؛ وهو أحمر اللون، وينتمي إلى هذا النوع معظم حديد الوطن العربيّ.

٣- الليمونيت: نسبة الحديد فيه ٦٠٪، ويختلف لون خاماته من الأصفر إلى البنيّ، وتوجد منه بعض الرواسب في صحراء مصر الغربية.

٤- البيريت وهو كبريت الحديد وفيه ٤٥٪ حديد صاف.

يتمّ صهر الحديد في الأفران العالية.

أما البلدان التي تنتج الحديد فهي: موريتانيا، تونس، الجزائر، المملكة

العربية السعودية، وفلسطين، ومصر والمغرب.
(انظر الجدول المرفق).

إنتاج الحديد والفولاذ في الدول العربية بالطن المتري

-	عُمان	-	الأردن
١١٦٠٠٠	فلسطين	-	الإمارات العربية المتحدة
-	قطر	-	البحرين
-	الكويت	١٨٨٠٠٠	تونس
-	لبنان	١٣٨٠٠٠٠	الجزائر
-	ليبيا	-	جيبوتي
١٦٠٣٠٠٠	مصر	-	السودان
٦٠٠٠	المغرب	-	سوريا
٥٥٨١٠٠٠	موريتانيا	-	الصومال
-	اليمن	-	العراق
		١١٠٠٠٠٠	المملكة العربية السعودية

الحديدة

مدينة يمنية مركز محافظة الحديدة، وثاني مدينة بعد صنعاء، وفيها ميناء اليمن الشمالي على البحر الأحمر إلى الجنوب الغربي من صنعاء.
تزدهر فيها التجارة والزراعة والصناعة، كما فيها ميناء كبير ومطار متوسط المساحة. تنتج معاملها الاسمنت، والنسيج، والمشروبات الغازية، والزيت، والصابون، والبلاستيك، والألمنيوم... يبلغ عدد سكانها نحو ٢٥٠ ألف نسمة.

الحرارة

انظر: المناخ.

حرض

مدينة يمنية تقع في أقصى الشمال الغربي من البلاد على الحدود اليمنية - السعودية، فيها واحات وزروع ونخيل وكروم، أما صناعاتها فإنها تقليدية. من أعلامها، ابن خولان بن عمرو بن مالك بن حمير.

حرمون

جبل في سلسلة جبال لبنان الشرقية. يقع على الحدود بين سوريا ولبنان. ارتفاعه ٢٨١٤ مترًا.

الحسكة

مدينة سورية في أقصى الشمال السوري، على ضفة نهر الخابور، وإلى الغرب منها جبل عبد العزيز، تشتهر بوفرة انتاجها الزراعي (قمح، أرز، قطن، سمسم، بقول، شعير) وفيها بعض الصناعات اليدوية التقليدية، وبدأ العمل باستثمار مشروع نهر الخابور لري المزروعات، وتوليد الطاقة الكهربائية، بالقرب منها.

حضر موت

منطقة في الجزء الجنوبي من شبه جزيرة العرب. تقع على البحر العربي، في الجناح الشرقي من جمهورية اليمن الديمقراطية الشعبية. يحدها الربع الخالي شمالاً وخليج عدن جنوباً. يقوم اقتصادها على الثمر والتبغ، والحبوب. وردت الإشارة إليها في سفر التكوين من «العهد القديم» من الكتاب المقدس. والنقوش العربية الجنوبية القديمة تذكر أسماء عدد غير يسير من ملوك حضر موت. وقد فقدت مملكة حضر موت استقلالها، في أغلب الظن، في أواخر القرن الثالث للميلاد. مساحتها ١٥٠,٠٠٠ كيلومتر مربع. كبرى مدنها وموانئها المكلا.

حطين

قرية فلسطينية. تقع إلى الغرب من بحيرة طبريا، وسط سهل مرتفع كثير الحجارة، عديم المياه، يُعرف بسهل حطين. عندها انتصر صلاح الدين الأيوبي على قوات الصليبيين، وعددها خمسة عشر ألفاً. وكاد يفنيها عن بكرة أبيها، وأسر قائد هذه القوات، ملك القدس الصليبي غي دي لوسينيان نفسه. وبذلك حرّر بيت المقدس من نير الصليبيين وعجل في وضع حدّ لوجودهم العدواني في الديار الإسلامية.

حلب

هي من أهم المدن السورية وأعظمها. يبلغ عدد سكانها ١٢١٦٠٠٠ نسمة. تبعد عن دمشق حوالي ٣٥٠ كلم، وعن الحدود السورية التركية ٥٠ كلم. فيها محطة لقطار الشرق السريع، وهي من أهم المراكز الزراعية والصناعية والتجارية في البلاد. فيها بساتين متنوّعة الأثمار، والخضر والفاكهة، وحقول القمح، والبقول والكرمة، والسّمسم، والفسّسق؛ وفيها العديد من المصانع التي تنتج المواد الغذائية، والحلويات العربية والفاكهة المجفّفة، والزيت، وتعليب الخضر، وصناعة مواد البناء، والصناعات الكيماوية، وصناعة التبغ والتبناك. فيها مطار كبير هو مطار النيرب، والعديد من المؤسسات المصرفية والمالية. فيها جامعة كبيرة تتضمّن مختلف الاختصاصات والفروع. ولقد مرّت مدينة حلب بعهود كثيرة، فكانت مملكة مستقلة سنة ١٢٠٠ ق.م. وذلك بعد انهيار الدولة الحثية، ثم حكمها الآشوريون فالبيونان، فالرومان. ثم دخلها الفرس وخرّبوها. وفي سنة ٦٣٧م صارت حلب بأيدي العرب، وكانت عاصمة الحمدانيين سنة ٩٤٤م.

- كود هاتف المدينة ٢١؛ كود هاتف البلد ٩٦٣

- الحرارة في حلب

الشهر	درجة سلسيوس	درجة فهرنهايت
آذار	١١	٥١

٧٨	٢٥	حزيران
٧٦	٢٥	أيلول
٤٦	٨	كانون الأوّل

- المتساقطات

بالانش	بالسم	الشهر
١,٤	٤	آذار
٠,٢	صفر	حزيران
٠,٠	صفر	أيلول
٢,٩	٧	كانون الأوّل

حلبا

مدينة لبنانيّة تقع في منطقة عكّار في أقصى الشمال اللبناني، هي مركز قضاء عكّار في محافظة الشمال، تشتهر بزراعة الكروم، والزيتون، والقمح، والحبوب.

الحلة

مدينة عراقية تقع بين النجف وكربلاء إلى الجنوب من بغداد، مركز محافظة بابل. تزدهر فيها التجارة، والعلم، والصناعة، وفيها الكثير من بساتين النخيل، ومعامل النسيج. يبلغ عدد سكانها نحو ٢٠٠ ألف نسمة، وهي من أهم الأسواق الزراعيّة، وفيها معمل لصناعة الاسمنت. الحلة مدينة تاريخيّة، كانت تعرف بالجامعين أوّل من عمرها سيف الدولة صدقة بن منصور بن دُبيس بن مزيد الأسدي. غناها الشعراء.

حلوان

مدينة مصريّة تقع جنوب شرقي القاهرة. من أهم مراكز الصناعة القوميّة إذ فيها مصانع الصلب والحديد، وعربات السكك الحديدية، والسيارات، والقضبان الحديدية، والمواسير، والأسلحة والدّخيرة، والآلات الزراعيّة،

والبرادات، والغسالات، وأفران الغاز، وسائر الأدوات الكهربائية، والمنزلية. وقد ذكرها الشعراء كثيرًا في قصائدهم. يبلغ عدد سكان حلوان نحو ٦٥ ألف نسمة. فيها آثار وقبور فرعونية، وحمّامات كبريتية معدنية.

حليب الإبل

انظر: الإبل.

حليب البقر

إنتاج حليب البقر في الدول العربية بالطن المتري

١٨٠٠٠	عُمان	٣٣٠٠٠	الأردن
٩٦٤٠٠٠	فلسطين	٥٠٠٠	الإمارات العربية المتحدة
٣٠٠٠	قطر	٦٠٠٠	البحرين
٥٥٠٠٠	الكويت	٣٦٥٠٠٠	تونس
١٠٥٠٠٠	لبنان	٥٩٥٠٠٠	الجزائر
٧٨٠٠٠	ليبيا	-	جيبوتي
١٠٠٠٠٠٠	مصر	١٨٠٠٠٠٠	السودان
٧٨٠٠٠٠	المغرب	٦٥٢٠٠٠	سوريا
٩٦٠٠٠	موريتانيا	٦٠٥٠٠٠	الصومال
٩٧٠٠٠	اليمن	٢٩٨٠٠٠	العراق
		٢٢٠٠٠٠	المملكة العربية السعودية

حليب الغنم

إنتاج حليب الغنم في الدول العربية بالطن المتري

١٠٠٠	عُمان	٢٠٠٠٠	الأردن
١٦٠٠٠٠	فلسطين	٤٠٠٠	الإمارات العربية المتحدة
١٥٠٠٠	قطر	-	البحرين
-	الكويت	١٥٠٠٠	تونس
١٨٠٠٠	لبنان	٢٠٤٠٠٠	الجزائر
٤٨٠٠٠	ليبيا	-	جيبوتي
٢٥٠٠٠	مصر	٦٠٠٠٠٠٠	السودان
٢٦٠٠٠	المغرب	٤٣١٠٠٠	سوريا
٧٥٠٠٠	موريتانيا	٣٨٥٠٠٠	الصومال
٥٩٠٠٠	اليمن	١٧٢٠٠٠	العراق
		٤١٠٠٠٠	المملكة العربية السعودية

حليب الماعز

إنتاج حليب الماعز في الدول العربية بالطن المتري

٥٤٠٠٠	عُمان	١٣٠٠٠	الأردن
٢٣٠٠٠٠	فلسطين	١٥٠٠٠	الإمارات العربية المتحدة
٢٠٠٠	قطر	-	البحرين
٣٠٠٠	الكويت	١٠٠٠٠	تونس
٤٤٠٠٠	لبنان	١٧٠٠٠٠	الجزائر
٢٠٠٠٠	ليبيا	-	جيبوتي
٩٠٠٠	مصر	٥٥٠٠٠٠	السودان
٣٨٠٠٠	المغرب	٦٧٠٠٠	سوريا

الصومال	٦٧٠٠٠٠	موريتانيا	٨٠٠٠٠
العراق	٧٣٠٠٠٠	اليمن	٩٩٠٠٠٠
المملكة العربية السعودية	٤١٠٠٠٠		

حمّاه

مدينة سورية قديمة، وهي مركز محافظة، يمرّ بها نهر العاصي قادمًا من الجنوب، متابعًا باتجاه الشمال، تشتهر بنواعيرها على العاصي، عدد سكانها حوالي ٢٧٠ ألف نسمة، وهي شمال حمص، وجنوب حلب، وفيها مشروع الغاب الذي يهدف إلى تأمين الطاقة الكهربائية، وتربية الأسماك، وتجفيف المستنقعات وتحويلها إلى أراضٍ زراعية. أهم محاصيلها: الذرة الصفراء، واللوز، والقطن، والشمندر السكّري، والجوز، والتفاح، والمان. فيها عدد من المصانع للفضبان الحديدية، وللأسمنت، وحلج القطن. كانت قديمًا قاعدة للآراميين سنة (١١٠٠ق.م.)، ثم للأشوريين (٧٢٠ق.م.)، ثم احتلها الروم سنة (٦٤ق.م.) حتى افتتحها أبو عبيدة بن الجراح سنة ١٧ للهجرة صلحًا.

- كود هاتف المدينة ٣٣١؛ كود هاتف البلد ٩٦٣.

حمص

مدينة سورية تقع على نصف المسافة بين دمشق وحلب. مركز محافظة حمص التي تضم: تلكلخ، تدمر، الرستن والقصير. يُقال إن اسمها ينسب إلى اسم مَنْ بناها وهو حمص بن المَهر بن جان بن مكنف العمليقي. دعاها الرومان «إيميزا». وهي مسقط رأس زوجة الامبراطور سبتيموس ساويرس، والأباطرة كاراكلا وإيلاغابال واسكندر ساويرس. احتلها خالد بن الوليد ومعه ملحان بن زيار الطائي تحت قيادة أبي عبيدة بن الجراح عام ٦٣٦ م. مركز صناعي وتجاري. فيها تكرير النفط، وصناعة الحرير. من آثارها القلعة وقبر خالد بن الوليد.

إليها ينتسب المحدث المعروف محمد بن عوف بن سفيان أبو جعفر الطائي الحمصي الحافظ المتوفى عام ٢٦٩ هـ.

- كود هاتف المدينة ٣١؛ كود هاتف البلد ٩٦٣.

الحمص

إنتاج الحمص في الدول العربية بالطن المتري

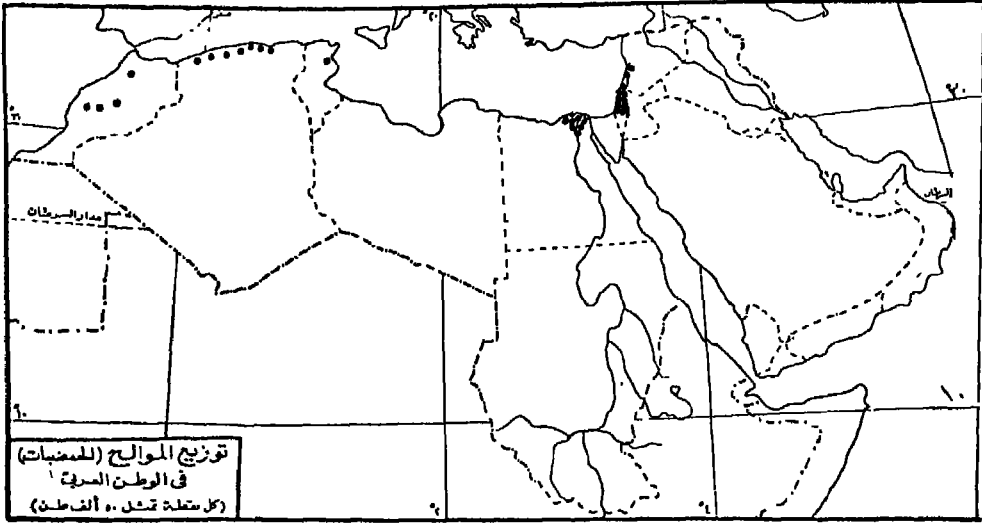
-	عُمان	-	الأردن
-	فلسطين	-	الإمارات العربية المتحدة
-	قطر	-	البحرين
-	الكويت	-	تونس
-	لبنان	٥٠٠٠	الجزائر
٢٠٠٠	ليبيا	-	جيبوتي
٧٠٠٠	مصر	-	السودان
٣٩٠٠٠	المغرب	١٠٠٠	سوريا
-	موريتانيا	-	الصومال
-	اليمن	-	العراق
		-	المملكة العربية السعودية

الحمضيات

تحتاج الحمضيات إلى مناخ دافئ رطب بالإضافة إلى تربة خصبة خاصة، وهذا ما يمكن توفيره في محيط البحر الأبيض المتوسط، وبصورة خاصة في السهول الساحلية. أهم البلدان المنتجة للحمضيات هي في فلسطين وتحتل المرتبة الأولى، وتأتي في طليعة الصادرات ٧٥٪ تقريباً من جملة الصادرات، وتزرع في سهول عكا وسارونه..

- أشهر مناطق الإنتاج في مصر: منطقة القليوبية.

الحمضيات في الوطن العربي



- أشهر مناطق الإنتاج في الجزائر هي: منطقة الجزائر - وهران - وقسنطينة.
- في المغرب: أهم مناطق الإنتاج: سهول نهر السبو الدنيا، ومنطقة السوس، ووجده، وتادلا، وفاس، ومكناس، ومراكش...
- في تونس: أهم مناطق الإنتاج: شبه جزيرة الرأس الطيب.
- في لبنان: يتركز الإنتاج في السهول الساحلية.
- وانظر: الليمون، والليمون الحامض.

الحمير

تنتشر الحمير في الأقطار العربية كافة، وهي أنسب دواب الحمل للفلاح، وخاصة في المرتفعات الجبلية، وفيما يلي جدول يفصل توزيع الحمير في الدول العربية:

الأردن	١٩٠٠٠	عُمان	٢٤٠٠٠
الإمارات العربيّة المتّحدة	-	فلسطين	٥٠٠٠
البحرين	-	قطر	-
تونس	٢٢٤٠٠٠	الكويت	-
الجزائر	٣٠٠٠٠٠	لبنان	١١٠٠٠
جيبوتي	٨٠٠٠	ليبيا	٦٢٠٠٠
السودان	٦٧٠٠٠٠	مصر	١٩٦٠٠٠٠
سوريا	١٧٧٠٠٠	المغرب	٨٧٠٠٠٠
الصومال	٢٥٠٠٠	موريتانيا	١٥٠٠٠٠
العراق	٤١٥٠٠٠	اليمن	٦٩٠٠٠٠
المملكة العربيّة السعديّة	١١٠٠٠٠		

حُنَيْن

معركة نشبت بين المسلمين من ناحية والمشركين من ناحية، عند حنين، وهو وادٍ بين مكة والطائف، بعيد فتح مكة مباشرة عام ٦٣٠ م. ذلك بأن بني هوازن وبني ثقيف أجمعوا أمرهم لمقاتلة المسلمين، فشدّوا عليهم شدّة رجل واحد، فاضطرب المسلمون واستبدّ بهم خوف شديد وكادوا يخسرون المعركة، ولكنهم سرعان ما استردّوا زمام المبادرة وانقضّوا على المشركين فهزموهم هزيمةً مُنكرة.

حوران

منطقة في الجزء الجنوبي الغربي من سوريا. تمتد من جبل الشيخ إلى الحدود الأردنية. تتميز بتربتها الخصبة إلى أبعد الحدود. أشهر محاصيلها الزراعية القمح والشعير والشمندر وغيرها. معظم سكانها اليوم دروز هاجروا إليها من لبنان عام ١٧١١ و عام ١٨٦٠.

الحولة

بحيرة في الجزء الشمالي الشرقي من فلسطين. تقع على مقربة من الحدود السورية. مساحتها ١٤ كيلو مترًا مربعًا.

حولي

مدينة كويتية مركز محافظة حولي. فيها حركة تجارية، وصناعية، ونفطية مهمة، مع بعض الزروع، والخضر، والفاكهة.

حيفا

مدينة فلسطينية تقع على الطريق الرئيسي الساحلي الممتد من عكا شمالاً، إلى رفح و خان يونس في أقصى الجنوب. يقع بقربها شرقاً جبل الكرمل. من أهم المراكز التجارية والصناعية، أهم صناعاتها تعليب الخضر والفاكهة وتجفيفها، كما تنتج السكر، والزيوت النباتية والشوكولا، والبسكويت، تصنع السيارات، والجرارات الزراعية، والعجلات المطاطية، والدراجات النارية. وفيها صناعة الإلكترونيات، والأدوات الكهربائية، وصناعة الراديو، والتلفزيونات، والبرادات، وأفران الغاز، إضافة إلى صناعة الدهانات، والكبريت، والصابون، والأسمت. كما فيها عدد من الجامعات والمعاهد العلمية المتطورة.

حيفا مدينة قديمة، كانت في أيدي المسلمين إلى أن انتزعها منهم الفرنج، إبان الحملات الصليبية، ثم استعادها صلاح الدين الأيوبي عام ٥٧٣هـ.

باب الخاء

الخابورة

مدينة عمانيّة تقع على ساحل خليج عمان، تشتهر بالزراعة، معروفة بصيد الأسماك. واللؤلؤ...
مدينة صغيرة لكنّها قديمة.

خان يونس

مدينة فلسطينيّة تقع في قطاع غزّة، قريبة من الحدود الفلسطينية المصرية. تشتهر بزراعة البرتقال، والليمون، والكرمة، والزروع، وفيها صناعات وطنية تقليديّة.
يبلغ عدد سكانها ١٢٥ ألف نسمة.

خانقين

مدينة عراقية تابعة لمحافظة ديالى وهي مركز قضاء. يبلغ عدد سكانها نحو ١٠٠ ألف نسمة. فيها محطات نفطيّة مهمّة (استخراج وتكرير).
خانقين مدينة قديمة. ذكرها عقبة بن الوعل التغلبيّ في شعره.

الخبر

مدينة سعودية قريبة من البحرين والدمام، تقع على ساحل الخليج العربي. ميناؤها مهم، وفيها أسواق عامرة وتجارة رائجة. يبلغ عدد سكانها نحو ١٠٠ ألف نسمة. وفيها القصور المنتشرة على طريق الحج. وبقربها كانت الخبر القديمة.

خَرْج

جزيرة صغيرة في الخليج العربي. تقع تجاه ساحل إيران الجنوبي الغربي، وتعد مركزاً هاماً من مراكز تصدير النفط الإيراني.

الخرطوم

هي عاصمة السودان، وأكبر مدينة فيه. يبلغ عدد سكانها حوالي ٨٦٠٠٠٠ نسمة. وتقسم الخرطوم إلى ثلاثة أجزاء: أم درمان، والخرطوم، والخرطوم البحري.

وأم درمان هي أهم ضواحي الخرطوم، عدد سكانها ٤٠٠ ألف نسمة، وتتنحصر فيها تقريباً النشاطات التجارية والثقافية والعلمية والصناعية. تقوم فيها جامعة أم درمان وهي من أعرق جامعات وادي النيل. ومن أهم صناعاتها صناعة الورق والطباعة، والصناعات الكيماوية، ودبغ الجلود، والتبغ والتبناك، وصناعة الإسمنت، واستخراج البترول وتكريره، وصناعة الأدوية، والمفروشات، والأسمدة... الخ. من الناحية الزراعية فإن ما يميّز الخرطوم حقول الأرز والقمح والقطن والبقول السوداني، والبلح والسمسم.

تعتبر الخرطوم مركزاً تجارياً مهماً يصل بين السودان ومصر، وفيها مرفأ نهري من أهم المرافئ، ومطار دولي يستقبل جميع أنواع الطائرات.

- الحرارة في الخرطوم

الشهر	درجة سلسيوس	درجة فهرنهايت
آذار	٢٧	٨١
حزيران	٣٣	٩٢
أيلول	٣١	٨٨
كانون الأول	٢٤	٧٥

- المتساقطات

الشهر	بالسم	بالإنش
آذار	صفر	٠,٠

حزيران	١	٠,٣
أيلول	٣	١,١
كانون الأول	صفر	٠,٥

الخشب

تعتبر البلاد العربية فقيرة إجمالاً بمواردها النباتية، وذلك بسبب امتداد الصحراء الواسع. وتبدو الغابات عادة في أطراف البلدان الجنوبية حيث الغابة المدارية، وفي أجزائها الشمالية حيث الغابة المعتدلة.

- الغابات المدارية تظهر في السودان، وبعض جهات اليمن، وحضرموت، وعسير، والحجاز، وبصورة خاصة في الأودية، وهي من نوع الأثل والأراك والسدر والسنت والسمر.

- الغابات المعتدلة: موجودة في المغرب، تغطي ١٢٪ من مساحة البلاد. وأهم أشجارها البلوط الفليني، والسنديان ثم الأرز في المرتفعات، كما تتواجد في بلاد الشام، وفي جبال لبنان، وأشجارها السنديان والصنوبر والعرعر والأرز. كما تظهر في شمالي العراق حيث الصفصاف على مجاري الأنهار.

إنتاج الخشب في الدول العربية بالمتري المكعب

الأردن	-	عُمان	-
الإمارات العربية المتحدة	-	فلسطين	-
البحرين	-	قطر	-
تونس	٣٠٠٠	الكويت	-
الجزائر	١٣٠٠٠	لبنان	٣٣٠٠٠
جيبوتي	-	ليبيا	٣١٠٠٠
السودان	١٣٠٠٠	مصر	-
سوريا	٩٠٠٠	المغرب	١٤٩٠٠٠
الصومال	١٤٠٠٠	موريتانيا	-

العراق	٨٠٠٠	اليمن	-
المملكة العربية السعودية	-		

الخضّر

إنتاج الخضّر في الدول العربيّة بالطن المتري

الأردن	٦٠٣٠٠٠	عُمان	٢٣٧٠٠٠
الإمارات العربيّة المتّحدة	١٧٤٠٠٠	فلسطين	١٠٢٣٠٠٠
البحرين	١٢٠٠٠	قطر	٢٢٠٠٠
تونس	١٣٣٣٠٠٠	الكريت	١٢٤٠٠٠
الجزائر	١٦٣١٠٠٠	لبنان	٤٣٠٠٠٠
جيبوتي	١٦٠٠٠	ليبيا	٦١٨٠٠٠
السودان	٩٦٨٠٠٠	مصر	١٠٧٩٣٠٠٠
سوريا	١٨٢٦٠٠٠	المغرب	١٥٨٨٠٠٠
الصومال	٥٦٠٠٠	موريتانيا	٩٠٠٠
العراق	٣١١٧٠٠٠	اليمن	٦١٠٠٠٠
المملكة العربية السعودية	١٢٠٦٠٠٠		

الخط العربيّ

أخذ العرب حروفهم عن الأنباط، وهم قوم كانوا يسكنون الأردن، وكانت عاصمتهم البتراء، وقد أدخلوا عدّة تعديلات على هذه الحروف منها:

- ١- زيادة الأحرف الروادف الستة ث، خ، ذ، ض، ظ، غ. إذ كانت الحروف التي أخذوها عن الأنباط اثنين وعشرين حرفاً، وهي: أ، ب، ج، د، هـ، و، ز، ح، ط، ي، ك، ل، م، ن، س، ع، ف، ص، ق، ر، ش، ت.
- ٢- إعجام بعضها لتمييز الحرف من الذي يشبهه في الشكل وقد تولّى نصر

ابن عاصم هذا الإعجام.

٣- وضع حركات للفتحة والضمة والكسرة والسكون، وقد وضع هذه الحركات أبو الأسود الدؤلي، وكانت حركاته عبارة عن نقطة فوق الحرف للضمة، وتحتة للكسرة، وبين يديه للفتحة، ويُرمز إلى التنوين بنقطتين. وقد جرى العرب على هذا النظام فترةً من الزمن، ثم لاحظوا أنّ «نقط» التحريك تختلط أحياناً مع نقط الإعجام، ممّا يؤدي إلى اللبس والغموض، أو إلى التصحيف والتحريف. فقام الخليل بن أحمد الفراهيدي باستبدال نظام أبي الأسود الدؤلي بنظام آخر، فوضع الحركات المتعارف عليها اليوم، كما وضع رموزاً لهزمة القطع، وهمزة الوصل، والشدة.

٤- إلغاء الترتيب الأبجديّ القديم: أبجد، هوز، حطي، كلمن، سعفص، قرشت، ثخذ، ضبغ، واستبداله بالنظام الألفبائيّ الذي نسير عليه اليوم والذي يرتّب الحروف في التسلسل الهجائيّ بحسب أشكالها: أ، ب، ت، ث، ج، ح، خ، د، ذ، ر، ز، س، ش، ص، ض، ط، ظ، ع، غ، ف، ق، ك، ل، م، ن، هـ، و، لا، ي.

ويعتبر الخط العربي اليوم من أجمل خطوط العرب وأكثرها مرونة وقابليّة للزخرفة والتصوير، وقد اشتقّ العرب منه خطوطاً كثيرة، فكتبوا فيها لوحات تُعتبر آيات في الروعة والجمال، ومن هذه الخطوط نذكر: النسخ، والثلاث، والطومار، والجليل، والمسلسل، والغباري، والقيرواني، والأندلسي، والفارسي، والتعليق، والرقعي، والرّيحاني، والديواني، وجلي الديواني، والكوفي بأنواعه المتعدّدة.

وقد فشلت الدعوة إلى استبدال الحرف العربي بالحرف اللاتيني، إذ قام الغياري على العربيّة وعلى خطّها بفضح غايات هذه الدعوة، وإظهار خطرهما الجسيم على لغتنا، وحضارتنا، وتراثنا، ووحدتنا الثقافيّة.

الخليل

مدينة فلسطينيّة تقع إلى الجهة الجنوبيّة الغربيّة من القدس، على جبال

الخليل. اشتهرت بزراعة الزيتون، والكرمة، وإنتاج الزيت وتسويقه، وصناعة الصابون، والغزل، والتسيج، وصناعة الزجاج، والتحف، والمفروشات. فيها سوق تجاري معروف، وجامعة وطنية ومسجد شهير. يبلغ عدد سكانها نحو ١٢٥ ألف نسمة.

خمير

مدينة يمنية تقع بالقرب من صنعاء، على الطريق المؤدية منها إلى صعدة في الشمال.

تشتهر بإنتاج البن، والحبوب، وبعض المحاصيل الزراعية. أكثر ما تصنعه الثياب التقليدية، والبرود اليمنية.

الخمس

مدينة ليبية مركز محافظة، تقع على ساحل البحر الأبيض المتوسط. فيها سوق زراعية مشهورة، كما تشتهر في صيد الأسماك وتعليبها.

الخنازير

تقتصر تربية الخنازير على أقطار محدودة في الوطن العربي، وذلك بسبب التحريم الديني لأكل لحمه. وتوجد معظم الخنازير في لبنان، ومصر، والمغرب، وفلسطين المحتلة، والصومال. وفيما يلي جدول بتوزيعها في الدول العربية:

الأردن	-	عُمان	-
الإمارات العربية المتحدة	-	فلسطين	١٣٠٠٠٠
البحرين	-	قطر	-
تونس	٤٠٠٠	الكويت	-
الجزائر	٥٠٠٠	لبنان	٢٢٠٠٠
جيبوتي	-	ليبيا	-

السودان	-	مصر	١٥٠٠٠
سوريا	١٠٠٠	المغرب	٩٠٠٠
الصومال	١٠٠٠٠	موريتانيا	-
العراق	-	اليمن	-
المملكة العربية السعودية	-		

خيبر


مدينة سعودية تقع في منطقة الحجاز إلى الشمال الغربي من المدينة المنورة. أصل اسمها عبري يعني الحصن. كانت مسكنًا لليهود قبل الإسلام. ينسب إليها جماعة من العلماء. منهم ابن القاهر الخيبري اللخميّ الدمشقيّ، روى عنه أبو القاسم الطبراني ومات عام ٥٥٩هـ.

الخيول

للخيول العربية شهرة عالمية نظرًا لدقة أعضائها، وتناسق جسمها، وجمال منظرها، وسرعتها. والخيول العربية موجودة في جميع أقطار العالم تقريبًا. والخيول العربية الأصيلة تُستخدم في السباقات، وأسعارها باهظة الثمن، أما الخيول العادية فتُستخدم في جرّ العربات وفي الأعمال الزراعية. وفيما يلي جدول بتوزيع الخيول في الدول العربية:

الأردن	٣٠٠٠	عُمان	-
الإمارات العربية المتحدة	-	فلسطين	٤٠٠٠
البحرين	-	قطر	١٠٠٠
تونس	٥٦٠٠٠	الكويت	٤٠٠٠
الجزائر	١٩٠٠٠٠	لبنان	٢٠٠٠
جيبوتي	-	ليبيا	٤٨٠٠٠
السودان	٢١٠٠٠	مصر	١٠٠٠٠

٢٠٠٠٠٠	المغرب	٤٣٠٠٠	سوريا
١٧٠٠٠	موريتانيا	١٠٠٠	الصومال
٣٠٠٠	اليمن	٥٨٠٠٠	العراق
		٣٠٠٠	المملكة العربية السعودية



الإمارات العربية المتحدة: صورة للخيل العربي (أطلس العالم)

باب الدال

الدار البيضاء

أكبر مدينة في المغرب، ويبلغ عدد سكانها حوالي ٢٩٢٢٠٠٠ نسمة. تتميز بعماراتها البيضاء إجمالاً، فيها العديد من الدور والقصور، والجنان، والفنادق، والمكاتب، والمرافق، والشوارع الفسيحة، والمعاهد العلمية. وفيها العديد من المعامل والمصانع. ومن أهم صناعاتها عصر الزيتون، وطحن الحبوب، واستخراج الزيوت النباتية، ودبغ الجلود، والمنسوجات الحريرية والقطنية والصوفية، وصناعة الإسمنت والبلاط. وفيها الصناعات البتروكيميائية، وصناعة الأدوية والأسمدة والمنظفات والمبيدات. كما أن فيها بعض الصناعات التحويلية كالبرادات والغسالات وأفران الغاز... الخ.

- كود هاتف البلد ٢١٢؛ كود هاتف المدينة ٢ و٣.

- الحرارة في الدار البيضاء

الشهر	درجة سلسيوس	درجة فهرنهايت
آذار	١٥	٥٩
حزيران	٢١	٦٩
أيلول	٢٢	٧١
كانون الأول	١٣	٥٦

- المتساقطات

الشهر	بالسم	بالانشر
آذار	٦	٢,٢
حزيران	صفر	٠,١

٠,٣	١	أيلول
٣,٤	٩	كانون الأوّل

الدّامر

مدينة سودانيّة تقع في الشمال، وهي مركز المديرية الشماليّة، فيها مصانع للنسيج، وتزدهر فيها بعض أنواع المزروعات. يبلغ عدد سكّانها نحو ٧٥ ألف نسمة.

الدّامور

مدينة لبنانيّة تقع على الساحل جنوبي العاصمة بيروت، وتبعد عنها ١٨ كلم، في منتصف الطريق بين بيروت وصيدا. تُعرف بصناعة الخبز، وزراعة الموز، والحمضيات المنتشرة في سهلها الفسيح الذي يرويه نهر الدّامور. يبلغ عدد سكّانها نحو ٣٥ ألف نسمة.

دُبَيّ

مدينة حديثة في الإمارات العربيّة المتّحدة، وهي الأكثر تطوّرًا وازدهارًا. يبلغ عدد سكانها نحو ٣٠٠ ألف نسمة. فيها الفنادق الراقية، والشوارع الواسعة، والجنازئ و... تعتبر دبي مركزًا تجاريًا وماليًا رفيع المستوى. تقع بين الشارقة وأبو ظبي، وهي مركز إمارة دبي. أُقيمت صناعات حديثة في دبي، وأهمها: صناعة الألمنيوم، وإسالة الغاز الطبيعيّ. وهي مزوّدة بوحدة تحلية مياه طاقتها الإنتاجيّة عشرون مليون غالون يوميًا. ولقد أنشئ في دبي مطار دولي متطور، وقد نال جائزة أفضل تسهيلات شحن في العالم، وذلك في مؤتمر الشحن الجويّ السادس عشر الذي عقد في لوكسمبورغ في تشرين الثاني عام ١٩٩٢.

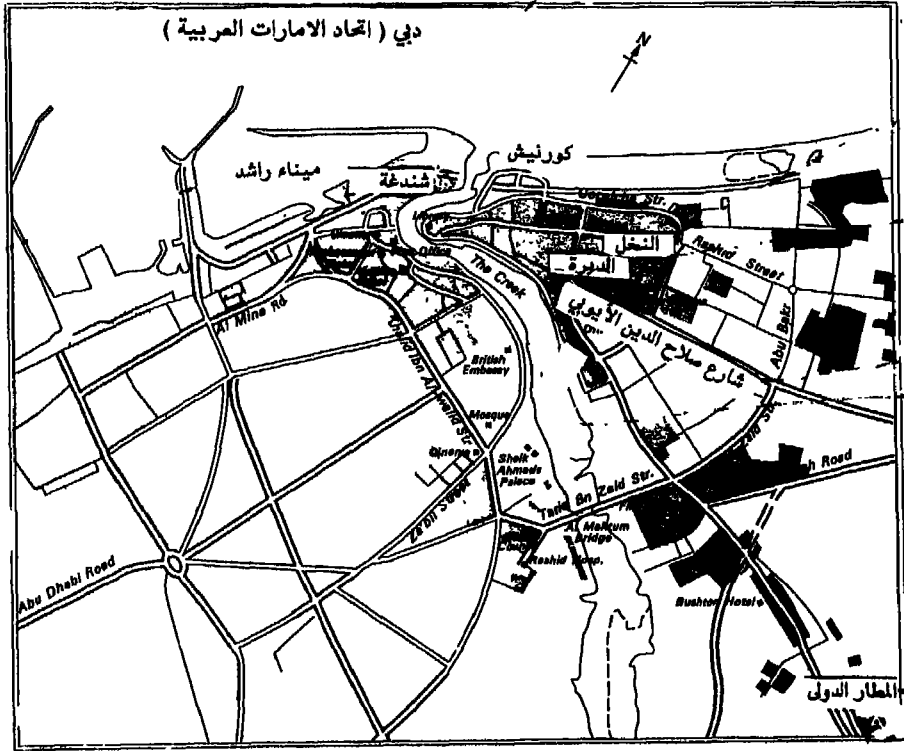
في دبي مرفأ حديث هو مرفأ جبل علي، يقع جنوب غربي المدينة، وفيه منطقة تجاريّة حرّة، وقد زادت نسبة الاستثمار في هذه المدينة من ٦٠٠ مليون دولار عام ١٩٩١ إلى مليار دولار في نهاية أيلول ١٩٩٢.

وفي نهاية سنة ١٩٩٢ كان يعمل في هذه المنطقة الحرّة ٤٥٠ شركة من ٥٣ دولة. ويتوقّع أن يزيد العدد عند نهاية هذا القرن عن ١٢٠٠ شركة.

بلغ حجم التجارة غير النفطية حوالي ٤٤ مليار دولار عام ١٩٩٢. كما أنّ دبي فاز مجلس ترويج تجارتها وسياحتها بجائزة سوق السفر العالمي لعام ١٩٩٢. في دبي اليوم ٢٥ ألف شركة تمارس مختلف النشاطات والأعمال التجارية، فأقيم فيها أكثر من ٣٢ معرضاً، وسبعة مؤتمرات عام ١٩٩٢.

وفي دبي نجد أفضل ملاعب الغولف في العالم، كما تحاول ممارسة كل أنواع الرياضات المعروفة عالمياً وتشجيعها.

- كود هاتف دبي ٤ ؛ كود هاتف الإمارات ٩٧١.



دبي (اتحاد الإمارات العربية)

الدجاج

إنتاج الدجاج في الدول العربيّة

٢٠٠٠٠٠٠٠	عُمان	٦٠٠٠٠٠٠٠	الأردن
٢٣٠٠٠٠٠٠٠	فلسطين	٧٠٠٠٠٠٠٠	الإمارات العربيّة المتّحدة
١٠٠٠٠٠٠٠٠	قطر	١٠٠٠٠٠٠٠	البحرين
٣٠٠٠٠٠٠٠٠	الكويت	١٧٠٠٠٠٠٠٠	تونس
١٢٠٠٠٠٠٠٠	لبنان	٢٣٠٠٠٠٠٠٠	الجزائر
٣٧٠٠٠٠٠٠٠	ليبيا	-	جيبوتي
٣٠٠٠٠٠٠٠٠	مصر	٣٠٠٠٠٠٠٠٠	السودان
٣٨٠٠٠٠٠٠٠	المغرب	١٣٠٠٠٠٠٠٠	سوريا
٤٠٠٠٠٠٠٠٠	موريتانيا	٣٠٠٠٠٠٠٠٠	الصومال
٢٧٠٠٠٠٠٠٠	اليمن	٧٧٠٠٠٠٠٠٠	العراق
		٧٠٠٠٠٠٠٠٠	المملكة العربيّة السعوديّة

دجلة (نهر)

ينبع من جبال طوروس في تركيا، يبلغ طوله ١٨٥٠ كلم، يجري منها في العراق حوالي ١٤٠٠ كلم، قاطعًا البلاد من الشمال إلى الجنوب، مرورًا بالموصل، وسامراء، وبغداد والكويت، والعمارة، كما ترفده في مجراه داخل العراق مجموعة من الروافد المهمّة من المرتفعات الإيرانية، والعراقية، أهمّها: خابور، دجلة، والزاب الأعلى أو الكبير (٦٥٠ كلم) والزاب الأسفل أو الصغير (٥٤٠ كلم)، والأدهم أو شطّ العظيم، ونهر ديالى.

تكثر تعاريج دجله في مناطقه الوسطى والجنوبيّة؛ يتفرع منه بالقرب من مدينة الكوت نهر الغراف، وهو يصبّ في هور الحمّار، ولا يلبث أن يلتقي بمياه الفرات عند بلدة كرمة علي، فيؤلفان معًا مجرى واحدًا يعرف باسم شطّ العرب.

عندما تفيض مياه هذا النهر يشكل خطرًا على القرى والمدن الواقعة على جانبيه، ممّا دفع الحكومة إلى إقامة مجموعة من السدود لحصر مياه روافده فيها.

دخان

مدينة قطريّة تقع على الساحل قبالة شاطئ المملكة العربيّة السعوديّة في الأحساء، فيها حقول نفط، ومعامل لتحلية المياه. فيها مرفأ صغير لصيد الأسماك.

الدَّخْن (١)

هو من الحبوب الغذائية التي تحتاج إلى تربة رملية قليلة المطر. يزرع الدَّخْن في السودان في مديرية كردفان التي تزرع وحدها نحو ٨٥٪ من مساحة الدخن في السودان أو نحو ٦٠٪ من مساحة الدخن في الوطن العربي كلاً. ويُزرع الدخن في العراق في ألوية الديوانية والحلّة والناصرية والعمارة. ويصدر العراق إلى الخارج نحو نصف إنتاجه.

ويمثّل الدَّخْن في المملكة العربيّة السعوديّة المكان الثاني بين المحصولات الزراعية الصيفيّة، ومساحة الأراضي التي تزرع به تبلغ ألفي هكتار، أنتجت خمسة آلاف طن سنة ١٩٨٧م. وأهمّ مناطق زراعته السهول الساحلية في عسير، وجهات تبوك، والقصيم، وجبل شمر، والهفوف.

دراز

مدينة في البحرين اتخذت شهرة معروفة في تجارة اللؤلؤ، وفيها سوق تجاري خاص بذلك. يبلغ عدد سكّانها نحو ٣٥ ألف نسمة.

(١) نبات برّي، وبستانيّ له حبّ صغير أملس كحبّ السمسم.

درعا

مدينة سورية، تقع على بُعد ٩٠ كلم إلى جنوب دمشق، قرب الحدود السورية الأردنية الفلسطينية. تشتهر درعا بأنها مدينة تجارية زراعية، تزرع القمح، والسّمسم والبقول والكرّوم، وتعدّ مستودعًا لتتاج سهل حوران الزراعي. فيها عدد من الصناعات اليدوية، وفيها آثار رومانية ويونانية كثيرة. عرفت قديمًا باسم أذرعات.

درنة

مدينة ليبية مركز محافظة درنة. تقع على ساحل البحر الأبيض المتوسط، بين طبرق شرقًا والبيضاء غربًا. يبلغ عدد سكانها نحو ٤٥ ألف نسمة. جيّدة المناخ، لطيفة الهواء. فيها بساتين، وزروع، وكرّوم. فيها تجارة، وصناعة يدوية تقليدية.

دسوق

مدينة مصرية تقع في محافظة كفر الشيخ علي، فرع رشيد أحد فرعي النيل. فيها سوق زراعية مهمّة، ومن صناعاتها: النسيج، والمواد الغذائية، وما شابه. يبلغ عدد سكانها نحو ٧٠ ألف نسمة.

الدّمّام

مدينة سعودية تقع على الخليج العربي في منطقة الاحساء، عند نهاية الطريق الرئيسيّة الآتية إليها من الرياض. وفي الدّمّام، والظهران القريبة منها، أغنى حقول النفط السعودي، وفيها واحات النخيل التي تنتج أجود أنواع التمور في العالم. فيها جامعة عصرية ناشئة، ونهضة صناعية متطورة، أهمها صناعات

تكرير النفط، والصناعات البتروكيميائية.

يبلغ عدد سكان الدمام نحو ٢٠٠ ألف نسمة، وهي مركز إقليم الاحساء. فيها أهم مرفأ للنفط في السعودية.

دمشق

مدينة تاريخية تعرف باسم الشام أيضاً، وهي عاصمة الجمهورية العربية السورية، وأكبر مدنها سكاناً. يبلغ عدد سكانها ١٢٩٢٠٠٠ نسمة. تقع في جنوب غرب البلاد، وشمال شرق جبل الشيخ. يمر بها نهر بردى الذي يسقي معظم بساتينها وجنائنها. أما شمالاً فيطل عليها جبل قاسيون. تعتبر دمشق من أهم المراكز التجارية والزراعية والثقافية في البلاد. من أهم صناعاتها الصناعات الكيماوية، والمعدنية والكهربائية، وصناعة الحلويات والساكر، وصناعة الغزل والنسيج، والصناعات البلاستيكية، وصناعة الجلود والأحذية الخ... في دمشق أسواق عامرة بمختلف السلع، وأهمها سوق الحميدية وسوق مدحت باشا.

في دمشق جامعة علمية، تضم مختلف التخصصات، وفيها قصر آل العظم، والمتحف الحربي، والمتحف الوطني، ومسجد بني أمية التاريخي، والعديد من الآثار البيزنطية، والعربية، وعدد كبير من المساجد، والمقامات، والأحزمة. كما أن في دمشق مطارين، أحدهما قديم هو مطار المزة والآخر حديث متطور.

ودمشق هي من أقدم المدن وأعرقها، فقد كانت قاعدة الآراميين ثم افتتحها العرب، وصارت عاصمة الخلافة الأموية، وتوالى عليها العباسيون فالطولونيون والأخشيديون والفاطميون والأيوبيون والمماليك ودخلها تيمورلنك سنة ١٤٠٠م وأحرقها. واحتلها العثمانيون سنة ١٥١٦م، والمصريون سنة ١٨٣٢م. ومن معالم دمشق مغارة الدم. ومن أهم مساجدها: مسجد إبراهيم، ومسجد باب الشرقي، والمسجد الصغير. أما أهمها فهو جامع بني أمية الكبير الذي هو آية في العمارة والتنضيد.

- كود هاتف المدينة ١١ ، كود هاتف البلد ٩٦٣

- الحرارة في دمشق

الشهر	درجة سلسيوس	درجة فهرنهايت
آذار	١٢	٥٣
حزيران	٢٥	٧٧
أيلول	٢٤	٧٦
كانون الأول	٩	٤٨

- المتساقطات

الشهر	بالسم	بالانش
آذار	٣	١,١
حزيران	صفر	٠,٠
أيلول	صفر	٠,٠
كانون الأول	٦	٢,٤

دمقلة (أو دنقلة)

مدينة سودانية تقع في المديرية الشمالية، وضمن بلاد النوبة، شمالي غربي الخرطوم. كانت عاصمة دنقلة المسيحية قديماً.

تشتهر بزراعة القطن، والأرز، والحبوب. وبعده من الصناعات المحلية التقليدية، كصناعة الجلود. يبلغ عدد سكانها نحو ٥٠ ألف نسمة.

دمنهور

مدينة مصرية تقع على ترعة الخندق الشرقي في منطقة البحيرة إلى الجنوب الشرقي من الاسكندرية وغربي دلتا النيل في منطقة زراعية خصبة للغاية.

مركز محافظة البحيرة. تعرف باسم هرمبوليس قديماً.

يبلغ عدد سكانها نحو ٢٧٥ ألف نسمة.

من مصنوعات: المنسوجات الصوفية والقطنية، ذكرها الشعراء في قصائدهم.

دمياط

مدينة مصريّة من أشهر مدن دلتا النيل، على ساحل البحر الأبيض المتوسط، وأهم قاعدة للصيد والزراعة. من أخصب بلاد الدنيا. يبلغ عدد سكّانها نحو ١٧٥ ألف نسمة.

في دمياط حركة تجاريّة، وصناعيّة ناشطة، تتمثّل بصناعة الغزل والنسيج، وصنع المفروشات والأثاث، وطحن الحبوب، واستخراج الزيوت النباتيّة من السمسم والقطن، وتعليب الأسماك. مرفأها تجاريّ وفيها مرفأ آخر لصيد الأسماك.

ينسب إلى دمياط جماعة من أهل العلم منهم: بكر بن سهل بن إسماعيل بن نافع أبو محمد الدميّطيّ، وأبو جعفر الطحاويّ الطبرانيّ. مات في دمياط عام ٢٨٩هـ.

دهوك

مدينة عراقية تقع في الشمال في المنطقة الكردية. مركز محافظة دهوك، تقع على سفح جبل كردستان. يبلغ عدد سكّانها حوالي ٤٢ ألف نسمة.

دوّار الشمس

إنتاج دوار الشمس في الدول العربية بالطن المتري

الأردن	-	عُمان	-
الإمارات العربيّة المتّحدة	-	فلسطين	٧٠٠٠
البحرين	-	قطر	-
تونس	٣٠٠٠	الكويت	-
الجزائر	-	لبنان	١٠٠٠
جيبوتي	-	ليبيا	-
السودان	-	مصر	٣٢٠٠٠
سوريا	١٥٠٠٠	المغرب	١٠٣٠٠٠

الصومال	-	موريتانيا	-
العراق	١١٠٠٠	اليمن	-
المملكة العربية السعودية	-		

الدوحة

هي عاصمة قطر وأكبر مدنها. يبلغ عدد سكانها ٢١٧٢٩٤ نسمة. تقع على الساحل الشرقي للخليج العربي. فيها مطار دولي ذو تقنية عالية، ومرفأ بحري يصدر النفط ومشتقاته إلى جميع البلدان. من أهم صناعاتها: صناعة تكرير النفط، والصناعات البتروكيميائية، ومعامل لتحلية المياه. ومن الدوحة يتفرع العديد من الطرق الرئيسية المعبّدة.

وتعتبر الدوحة من المدن التجارية المهمة، فيها العديد من المصارف وشركات التأمين وبيوت المال.

من معالم الدوحة المسجد الكبير، والقصر، وبرج الساعة، وقلعتها الشهيرة. وفيها أيضًا العديد من المعاهد العلمية والكليات الدينية، وبها جامعة قطر التي تضمّ مختلف الأقسام والتخصّصات.

- كود هاتف البلد ٩٧٤.

دول الوطن العربي

يتألف الوطن العربي من إحدى وعشرين دولة، وهي: موريتانيا، المغرب، ليبيا، الجزائر، تونس، مصر، فلسطين المحتلة، لبنان، سوريا، الأردن، العراق، المملكة العربية السعودية، الإمارات العربية المتحدة، قطر، البحرين، اليمن، الصومال، جيبوتي، السودان، عُمان، الكويت.

دولة الكويت

انظر: الكويت.

دولة قطر

انظر: قطر.

دير البحري

موقع أثاري مصري. يقوم على الضفة الغربية من النيل، تجاه هيكل الكرنك في الأقصر. أنشئ فيه خلال القرن السابع للميلاد دير خلع اسمه على المكان (ومعناه الدير الشمالي). أهم معالمه الباقية على الدهر هيكل الملكة حتشبسوت التي حكمت مصر من عام ١٥٠٣ إلى عام ١٤٨٢ قبل الميلاد.

دير البلح

مدينة فلسطينية تقع بين غزة ورفح، اشتهرت بصيد السمك، والليمون، والنخيل، فيها أول دير بني في فلسطين، بناه القديس هيلاريون المتوفى عام ٣٧١م.

دير الزور

مدينة سورية، مركز محافظة، يقارب عدد سكانها ١٢٥ ألف نسمة، واقعة على نهر الفرات، وتشتهر بجسرها المعلق فوق نهر الفرات، وبوفرة محاصيلها الزراعية، وثروتها الحيوانية ومنتجاتها من ألبان وأصواف وأشعار، إضافة إلى بعض الحرف التقليدية.

دير القمر

مدينة لبنانية تقع في قضاء الشوف التابع لمحافظة جبل لبنان ترتفع عن سطح البحر نحو ١٠٥٠م. تُعرف بمناظرها الجميلة، وبقصورها التاريخية التي تعود إلى عهد الأمير بشير الشهابي الثاني الكبير.

أشهر معالمها كنيسة السيدة ومزارها في التلة، والمسجد الأثري القديم وسراي الأمير فخر الدين.

الدّين

انظر: الأديان.

الديوانية

مدينة عراقية تقع شرقي الكوفة في جنوب العراق، مركز محافظة القادسية. بين دجلة والفرات. وهي في منتصف الطريق الحديدي الضيق الذي يصل بغداد شمالاً بالبصرة، في أقصى الجنوب. تُعرف بزراعة الأرز، والتمور، وبعض الصناعات اليدوية، وتربية المواشي، والأبقار. يبلغ عدد سكانها ١٤٠ ألف نسمة.



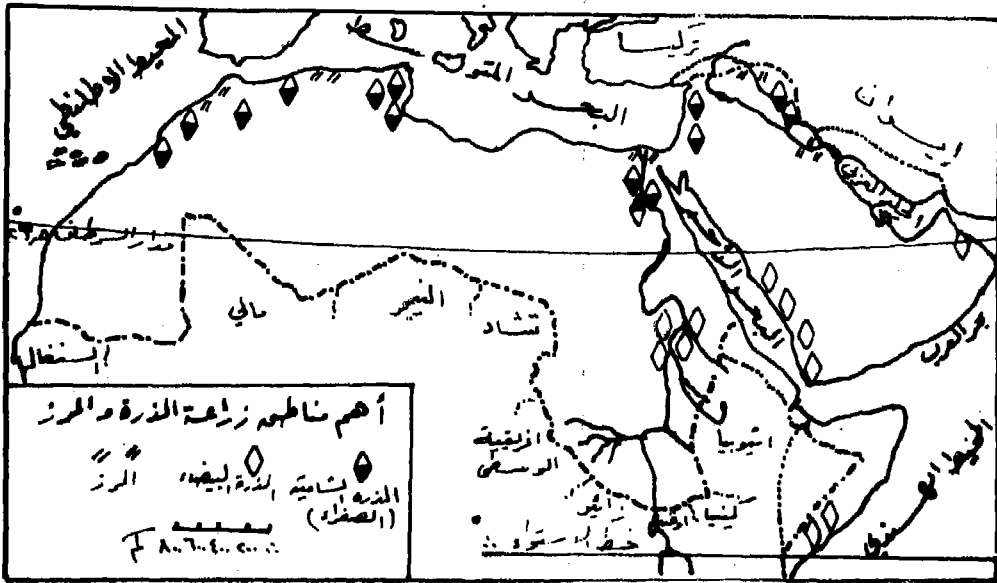
العراق: قصر نبوخذ نصر (أطلس العالم)

باب الذال

الذرة

الذرة على أنواع منها الصفراء وتعرف باسم الذرة الشامية، ومنها البيضاء والرفيعة و...

الذرة الصفراء هي أفضل الأنواع، وتنتج البلاد العربية منها ما يقارب ٢,٥ مليون طن متري، وأهم منطقة لزراعتها هي مصر، وتنتج ما يقارب ٨٣٪ من إنتاج البلاد العربية، هي ذات أهمية بالنسبة لمصر إذ تعدّ غذاءً رئيسياً بالنسبة



توزع زراعة الذرة والرز في الوطن العربي

إلى الفلاح المصري، وتكاد مصر تكفي نفسها من هذا الانتاج، وتزرع في الوجه البحري بنسبة ٧٢٪ وفي الصعيد بنسبة ٢٨٪ مع العلم أنها تقل في الجنوب لأنها تحتاج إلى رطوبة وريي... .

تنتج المغرب نحو ١٢٪ من إنتاج البلاد العربية، وتعتمد على الري مثل مصر، ذلك لأن المطر في المغرب شتوي والموسم صيفي. كما تزرع على نطاق ضيق في كل من السودان في إقليم الجزيرة، وفي سوريا، والأردن، ولبنان.

الذرة الرفيعة: تنتج السودان نصف كمية الإنتاج في الدول العربية، وتأتي مصر في الدرجة الثانية، ثم سائر البلاد العربية.

إنتاج الذرة في الدول العربية بالطن المتري

الأردن	-	عُمان	-
الإمارات العربية المتحدة	٤٠٠٠	فلسطين	٢٠٠٠٠
البحرين	-	قطر	-
تونس	-	الكويت	٢٠٠٠
الجزائر	٢٠٠٠	لبنان	٢٠٠٠
جيبوتي	-	ليبيا	١٠٠٠
السودان	٢٨٠٠٠	مصر	٣٧٤٨٠٠٠
سوريا	١٠٨٠٠٠	المغرب	٤٠٣٠٠٠
الصومال	٣٠٢٠٠٠	موريتانيا	٣٠٠٠
العراق	٧٠٠٠٠	اليمن	٦٦٠٠٠
المملكة العربية السعودية	١٠٠٠		

الذهب (نهر)

ينبع من شمال بلدة الباب، وتنتهي مياهه في منخفض سبخة الجبول. يبلغ طوله ٥٠ كلم وقد أصبح سيلاً منذ العام ١٣٧٧هـ إذ يجف في فصل الصيف

بسبب كثرة الري، بينما يمتلئ بالمياه في الشتاء، ويعطي ٣/٢٠٠ ثا.

ذمار

مدينة يمنية تقع في منتصف الطريق بين صنعاء وتعز. تنتشر فيها مزارع البن، وواحات النخيل. وهي مدينة قديمة العهد، سميت باسم ملك من ملوك سبأ القديمة.

ذمار من أهم مراكز الزيدية في اليمن، وقد أصابها زلزال مدمر سنة ١٩٨٢. من أعلامها: أحصي منهم نحو ٢٥ فقيهاً في القرنين الثاني والثالث عشر. أهم الذين نسبوا إليها: أبو هشام عبد الملك بن عبد الرحمن الذماري قاضي دمشق. ويحيى بن الحراث، ونمران بن عتبة الذماري.

الذهب

أهم مراكز استخراجها في مصر، والسودان، والمملكة العربية السعودية. وفي مصر يوجد الذهب على هيئة قشور صغيرة أو جسيمات دقيقة متفرقة في عروق المرّ (الكوارتز) والكلسيت التي تتخلل الصخور النارية القديمة في مناطق السدّ، والبرامية، والعريضية، وأمّ جريات، وفطيرة، وأمّ الروس، وأمّ الطيور، وغيرها بالصحراء الشرقية. ويُستخرج الذهب من منجم السدّ بمنطقة الفواخير بالقرب من القصير.

وفي السودان يوجد معدن الذهب في رواسب نهريّة كما هي الحال في المنطقة الواقعة جنوبيّ سنار أو في عروق الكوارتز كما هي الحال في المرتفعات المتاخمة للبحر الأحمر في الشمال الشرقيّ، وفي النوبة.

وفي المملكة العربية السعودية يكثر وجود عروق المرّ المتمعدنة بالذهب في الحجاز، وتشير نتائج التحليل إلى إمكان استغلال بعض عروق المرّ اقتصادياً.

وقد أمكن استخراج كمّية من الذهب من منجم «مهد الذهب» الذي يقع في منتصف الطريق بين مكّة المكرمة والمدينة المنورة.

باب الرءاء

الراءيوم

انظر: المعادن المُشعَّة.

رأس تنورة

ميناء على الخليج العربي، في الجزء الشرقي من المملكة العربية السعودية، تنتهي إليه أنابيب النفط السعودي. طوره شركة البترول العربية الأمريكية آرامكو بعد اكتشاف النفط في المناطق المجاورة له خلال الثلاثينات من القرن العشرين. وهو يستقبل اليوم ناقلات النفط الكبرى، وتقوم فيه مصفاة للبترول. سكانه حوالي ٨٠٠٠ نسمة.

رأس الخيمة

مدينة في الامارات العربية المتحدة، تقع على الساحل، وتطل على الخليج العربي، فيها ميناء بحري معروف يصدر النفط منه، مركز إمارة رأس الخيمة، فيها سوق تجاري رائج، ومصانع متنوعة، أهمها صناعة الاسمنت، والمواد الغذائية.

- كود هاتف رأس الخيمة ٧؛ كود هاتف الإمارات ٩٧١.

راشياً

مدينة لبنانية تقع في أقصى الجنوب الشرقي، مركز قضاء راشياً التابع لمحافظة البقاع، من ناحية أخرى تقع عند سفح جبل الشيخ. يبلغ ارتفاعها نحو ١٥٠٠م عن سطح البحر.

تُعرف بصناعة الأواني الخزفية، وفيها القلعة الشهائية التي سجن فيها عدد من رجالات الاستقلال، وذلك بين الحادي عشر والثاني والعشرين من تشرين الثاني عام ١٩٤٣م.

رام الله

مدينة فلسطينية تقع في الضفة الغربية لنهر الأردن، قريبة من القدس إلى الناحية الشمالية الغربية. إنها مدينة تجارية وصناعية، أشهر صناعاتها: الاسمنت، والقرميد، وأشهر زراعاتها: الكرم، والزيتون. يبلغ عدد سكانها نحو ٥٠ ألف نسمة.

راوندوز

مدينة عراقية تقع غربي جبل راوندوز الذي يبلغ ارتفاعه ٣٤٦٠ مترًا. مركز قضاء في محافظة أربيل العراقية يبلغ عدد سكانها نحو ٢٥ ألف نسمة.

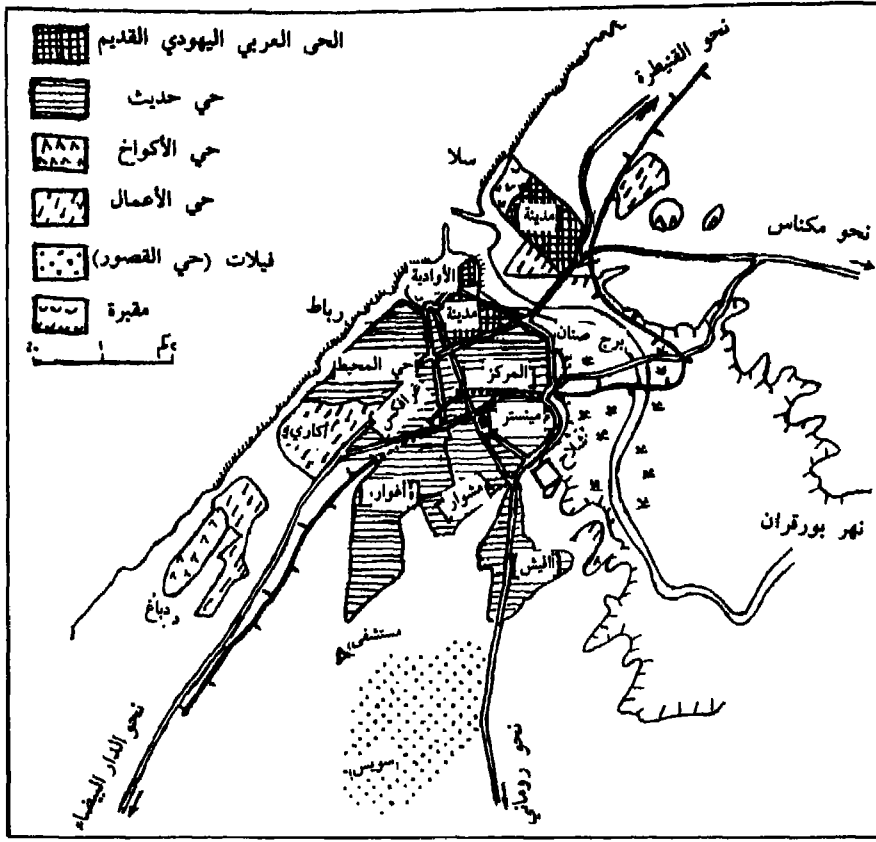
الرباط

عاصمة المغرب، وثاني أكبر مدينة فيها بعد الدار البيضاء. يبلغ عدد سكانها حوالي ١٤٠٠٠٠٠ نسمة.

والرباط هي المركز الثقافي والسياسي للمغرب، وهي مقر إقامة الملك، ومركز السفارات الأجنبية والنشاط الدبلوماسي. ومن الرباط تتفرع الطرق الرئيسية التي تصلها بمختلف المدن والأقاليم.

في الرباط العديد من الجامعات والمعاهد العلمية والتقنية، وفيها مطار ذو تقنية عالية. ومن أبرز معالمها السياحية والأثرية: الشالة، وقصبة الأوداية، وبرج حسان، وأسوار؛ يعود تاريخ إقامتها إلى القرن السادس الهجري. ومن معالمها أيضًا مسجد سوسة الكبير، وبرج حسن التاريخي، ومثدنة جامع شيللا.

- كود هاتف المدينة ٧؛ كود هاتف البلد ٢١٢.



مخطط مدينة الرباط

الرّبع الخالي

صحراء مترامية الأطراف في الجزء الجنوبي من شبه جزيرة العرب. تمتدّ من نجد إلى حضرموت، وتعتبر إحدى أكثر بقاع العالم جفافاً. والرّبع الخالي يكاد يخلو من السكان؛ وكثير من أرجائه لمّا يستكشف بعد. يبلغ طوله قرابة ١٢٠٧ كيلومترات. ويبلغ عرضه نحو ٦٤٤ كيلومتراً. مساحته ٦٥٠٠٠٠ كيلومتر مربع. وهو يحتلّ أكثر من ربع أراضي المملكة العربية السعودية، وأجزاء من اليمن الجنوبي وعمان ودولة الإمارات العربية المتحدة.

رداع

مدينة يمنية تقع في محافظة ذمار وهي مركز قضاء، فيها وادي النمل المذكور في القرآن الكريم [سورة النمل الآية ١٨].

من أعلامها: أحمد بن عيسى الخولاني الرداي، وله أرجوزة في الحجّ أطلق عليها اسم «الرداية».

رشيد

مدينة مصريّة تقع على ساحل البحر الأبيض المتوسط، عند المصبّ الغربيّ لنهر النيل. بها تمرّ الطريق الساحليّة الآتية من بور سعيد شرقاً، إلى الاسكندريّة غرباً. كما يمرّ بها خطّ السكّة الحديدية الآتية إليها من القاهرة باتجاه الاسكندرية.

يبلغ عدد سكّانها نحو ٩٠ ألف نسمة.

معروفة بحجر رشيد، وهو قطعة من البازلت الأسود محفوظة في المتحف البريطاني. اكتشفه جنود نابليون عام ١٧٩٩م. وعليه كتابات هيروغليفية شهيرة.

تزدهر فيها التجارة، والزراعة، والصناعة. من أعلامها القاضي عبد الوارث بن إبراهيم بن فراس الرشيدّي المراديّ... وغيره.

الرصاص

هو معدن لئّن مقاوم للصدأ وللتآكل، وهو يدخل في صناعات كثيرة كالبطاريات، وحروف الطباعة، وتغليف الكابلات والمواسير، وكثير من الصناعات الكيماوية والكهربائية.

يبلغ إنتاج الوطن العربي من الرصاص حوالي ١٠,٥ مليون طن، أي ما يعادل ٣,٦٪ من إنتاج العالم، وأهم أماكنه في الدول العربية:

أ- المغرب: وينتج حوالي ١٢٠ ألف طن، أي ما يعادل ٩١,٨٪ تقريباً من إنتاج العالم العربي، وأهم مناطق استخراجه: وجدة، وحوض وادي ملوية، ومنطقة مولاي بو عزّة، ومنطقة تافيلالت.

ب- تونس: تحتل المركز الثاني في الدول العربية بإنتاج الرصاص، وتنتج حوالي ٨,٨ آلاف طن، أي ما يعادل ٦,٨٪ من الإنتاج العربي. وأهم مناطق

الاستخراج جبل حلوف، ومنطقة بوعدان، ومرتفعات طويرف، وجبل سلاته.
ج- الجزائر: تأتي في المركز الثالث بعد المغرب وتونس، ويبلغ إنتاجها السنوي حوالي ١,٨ ألف طن أي ما يعادل ١,٤٪ من الإنتاج العربي.

الرّطبة

مدينة عراقية تقع في أقصى الغرب العراقي على الحدود السورية. يغلب عليها طابع البداوة والصحراء. تمر فيها أنابيب النفط الآتية من آبار كركوك في شمال العراق باتجاه حيفا في فلسطين.
مركز قضاء بمحافظة الأنبار. يبلغ عدد سكانها نحو ٣٠ ألف نسمة.

الرطوبة

انظر: المناخ.

الرفاع الشرقي والرفاع الغربي

مدينتان في البحرين، جنوب مدينة عيسى، فيهما عيون مياه عذبة، وأشجار نخيل. الرفاع الغربي مقر الأمير وفيها تقام سباقات الخيل. ويبلغ عدد سكان الرفاع الشرقي حوالي ٣٠ ألف نسمة، فيها آثار قديمة، منها قلعة يعود تاريخ بنائها إلى القرن السابع عشر الميلادي.

رفح

مدينة فلسطينية تقع على ساحل البحر الأبيض المتوسط، في قطاع غزة وفي آخر الطريق الرئيسي الممتد من عكا في الشمال. ورفح آخر مدينة ساحلية على الحدود الفلسطينية - المصرية.

تعرف ببساتين البرتقال والليمون، وزراعة الخضر والكروم. وبها مرفأ صغير لصيد الأسماك والصناعات اليدوية.

رفح مدينة قديمة، فيها سوق وجامع، ومنبر وفنادق...
يبلغ عدد سكانها نحو ٧٥ ألف نسمة.

الرقّة

مدينة سورّيّة قديمة، وهي مركز المحافظة، تقع في الشمال الشرقي السوري على نهر الفرات، وإلى غرب الرقّة يقع سد الفرات الشهير، وبحيرة الأسد التي يبلغ طولها ٨٠ كلم، وتختزن حوالي ١٢ مليارًا مكعبًا من المياه، لذا فالرقّة والطبقة والمناطق المجاورة لهما من أخصب المناطق الزراعيّة، حيث يزرع القطن، والرز، وسائر الخضّر، والفواكه.

الرمادي

مدينة عراقية تقع بالقرب من حدود كل من سوريا، والأردن، والمملكة العربيّة السعوديّة، مركز محافظة الأنبار، تقع على نهر الفرات، بقربها سدّ الرمادي المشهور على نهر الفرات الذي يروي نحو ٢٥٠ ألف هكتار من الأراضي الزراعيّة المستصلحة. فيها عدّة معامل لصنع الزجاج. يبلغ عدد سكّانها نحو ١٠٠ ألف نسمة.

الرملة

مدينة فلسطينيّة تقع جنوبي - غربي اللدّ، تكاد تلتصق بها، وهي في سهل منبسط فسيح على الطّريق الرئيسي الآتي من حيفا وتل أبيب باتجاه بيت جبرين، فبئر السبع وباتجاه عين كارم فالقدس.

يُزرع فيها الزّيتون، والكرمة، وتستخرج زيوت القطن والسّمسم. يبلغ عدد سكّانها نحو ٥٠ ألف نسمة.

أول من بنى فيها مسجدًا الوليد بن عبد الملك فولّى أخاه سليمان جند فلسطين.

أقام في الرملة الشاعر أبو الحسن علي بن محمد التهامي، فذكر الرملة في شعره.

في الرملة اليوم الجامع الكبير، وقد كان قديمًا كنيسة تعود إلى الصليبيين.

الرّوضتين

مدينة كويّنة تقع شمالي العاصمة الكويت، فيها حقول نفط، بالإضافة إلى عدد من المصانع، التي تنتج السلع الاستهلاكية المحليّة.

الرّيّ

انظر: مشاريع الرّيّ.

الرياض

هي عاصمة المملكة العربيّة السعوديّة، وأكبر مدنها. تبلغ مساحتها مع الضواحي حوالي ١٦٠٠ كلم^٢. يبلغ عدد سكانها ٦٦٦٨٤٠ نسمة (عدا الضواحي). تقع في قلب نجد، ويزيد عمرها عن القرن ونصف القرن. وقد اتّخذها تركي بن عبدالله بن سعود عاصمة لمملكته عام ١٨٢٤.

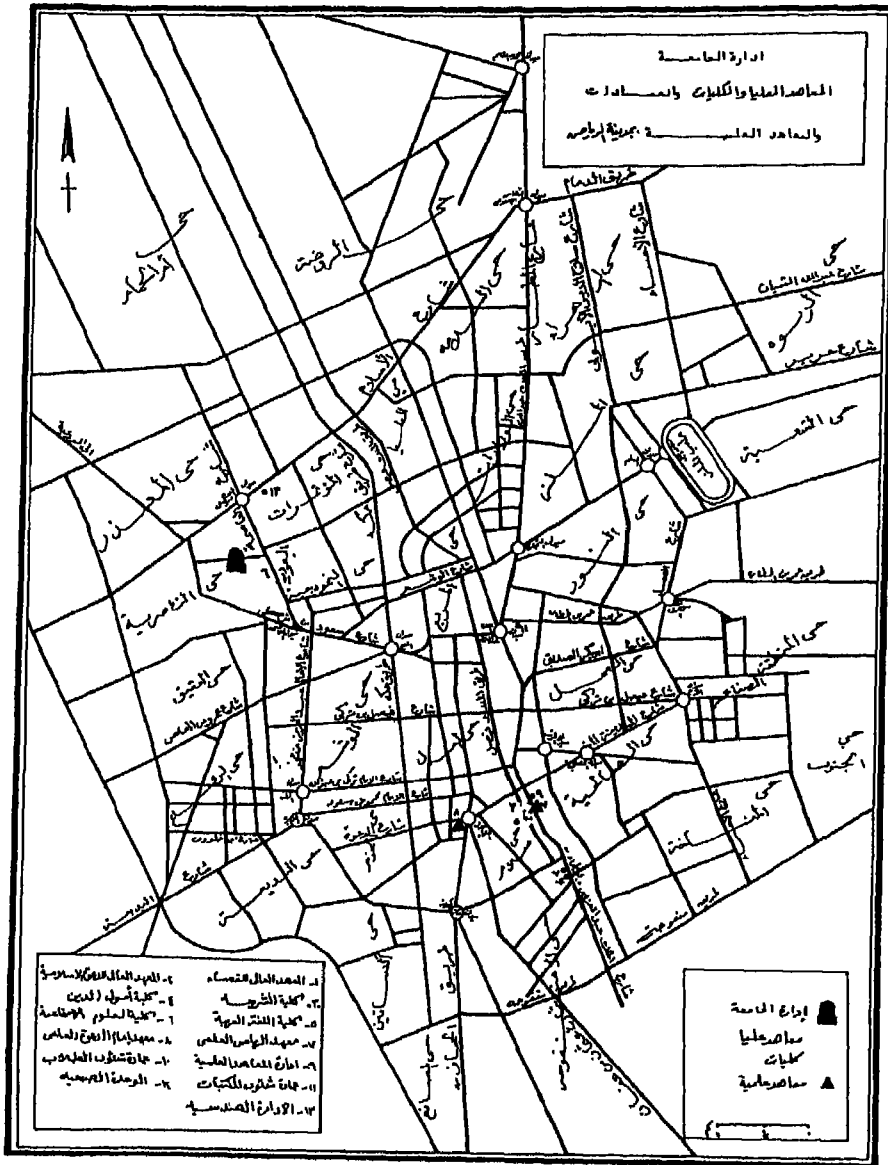
تقع الرياض على خطّ العرض ٢٥ شمالاً على مفترق طرق رئيسيّة، أهمّها: طريق المدينة المنورة، حائل، بريدة الرياض، وطريق الظهران الرياض، وطريق جدّة، مكة المكرمة، الطائف الرياض. وهناك خطّ سكة حديدية يربط الرياض بالدّمام والظهران على الخليج العربي. وقد أنشئت كي تكون كاسمها روضة أهلة بالسكان والعمران...

الرياض اليوم مركز تجاري عام، وفيها تتمّ عدّة صناعات بالإضافة إلى أنواع زراعة متنوّعة، كما تحتضن مؤسسات الحكومة والإدارات الكبرى، ومراكز المؤسسات الماليّة والتجاريّة والصناعيّة الرئيسيّة، وفيها مركز ثقافي يضمّ جامعة الملك سعود أولاً، والمركز الوطني للعلوم والتقنيّة، وكلية الملك فهد الأمنيّة، ودارة الملك عبد العزيز العلميّة، وكلية الملك عبد العزيز الحريريّة، وكلية الملك فيصل الجوية، وكلية الملك خالد العسكريّة.

في الرياض مستشفى يضمّ نخبة من الأطباء، وكبار الجراحين وفيها أرقى مطار في العالم. يبعد عن قلب العاصمة ٣٥ كلم.

ومن معالم الرياض الأثرية نذكر قصر المصمك في قلب المدينة، شُيّد عام

المعاهد العليا والكليات والمعاهد العلمية بمدينة الرياض



١٨٨٥، وفيها المتحف الوطني، وبوابات الرياض القديمة، والحي الديلوماسي، وجسر الخليج المزدوج وطوله ٢٢٠٠م، ويضم نفقاً بطول ٨٠٠م وعرض ٣٧,٥م.

- كود هاتف المدينة ١؛ كود هاتف البلد ٩٦٦.

- الحرارة في الرياض:

الشهر	درجة سلسيوس	درجة فهرنهايت
آذار	٢١	٦٩
حزيران	٣٤	٩٣
أيلول	٣٢	٨٩
كانون الأول	١٦	٦١

- المتساقطات

الشهر	بالسم	بالانث
آذار	١	٠,٢
حزيران	٠	٠,٠
أيلول	٠	٠,٠
كانون الأول	١	٠,٣

ريدة

مدينة يمنيّة تقع بالقرب من صنعاء شمالاً، تعرف بزراعة الكروم وأشجار البنّ والقات، كما تصنع الأقمشة والبرود.

ريدة مدينة قديمة. ذكرها الشعراء منهم طرفة وأبو طالب بن عبد المطلب لمّا رثى أبا أمية.

باب الزاي

الزاب الصغير

نهر في العراق وإيران. ينبع من منطقة أذربيجان في الجزء الشمالي الغربي من إيران، ويجري جنوبًا بغرب ليلتقي نهر دجلة إلى الجنوب الشرقي من مدينة الموصل. طوله ٣٧٠ كيلومترًا.

الزاب الكبير

نهر في تركيا والعراق. ينبع في جبال كردستان ويجري جنوبًا وجنوبًا بغرب ليلتقي نهر دجلة إلى الجنوب من مدينة الموصل. دارت على ضفته اليسرى معركة بين أهل خراسان وآخر الخلفاء الأمويين مروان بن محمد انتهت بهزيمة مروان. يبلغ طوله ٤١٨ كيلومترًا ونصف الكيلومتر.

زاخو

مدينة عراقية ينتمي أهل هذه المدينة إلى العنصر التركي في شمال العراق، على أحد روافد دجلة. مركز قضاء بمحافظة دهوك. فيها جسور جميلة. يبلغ عدد سكانها ٤٠ ألف نسمة.

الزاوية

مدينة ليبية تقع على البحر الأبيض المتوسط. مركز محافظة الزاوية، تشتهر بزراعة الزيتون، وبعض الصناعات الخفيفة. فيها جامعة وطنية ناشئة. يبلغ عدد سكانها نحو ٤٠ ألف نسمة.

زايد

مدينة في دولة الامارات العربيّة المتحدة، تقع جنوبي طريف في الداخل، تابعة لإمارة أبو ظبي، وهي على الطريق الرئيسيّة الممتدّة إلى أقصى الجنوب.

الزبداني

مدينة سورية، من أحلى مصايف الدمشقيين، واقعة على نهر بردى، إلى الشمال الغربي من العاصمة السورية (دمشق)، وهي مركز قضاء، يبلغ عدد سكّانها حوالي ٢٠ ألف نسمة، تشتهر، بفاكهتها، وزراعتها.

زبيد

مدينة يمنيّة تقع في تهامة على وادي زبيد قرب البحر الأحمر، مركز قضاء في محافظة الحديدة.

تعتبر قاعدة المهديين والزبيديين. فيها سوق زراعيّة وسط واد خصيب. كما فيها مساجد أثريّة وسور قديم. يبلغ عدد سكّانها نحو ٤٠ ألف نسمة.

من أعلامها: أبو قرّة موسى بن طارق الزبيديّ وكان قاضيها. والمحدث أبو حمّة محمد بن يوسف بن محمد بن أسوار بن سيار بن أسلم الزبيديّ. والعلامة المعروف بالزبيديّ صاحب تاج العروس.

زحلة (لبنان)

تقع في البقاع على الطريق الذي يصل بيروت بدمشق، هي مركز محافظة البقاع. وتعرف باسم عروس البقاع، وجارة الوادي، وادي العرايش، حيث يمر نهر البردوني، فيقسمها إلى قسمين: الربوة الشماليّة والربوة الجنوبيّة. تكثُر فيها المتنزّهات، والفنادق، والمقاهي، والملاهي، تبعد عن بيروت ٥٠ كلم، وترتفع عن سطح البحر ٩٥٠م، ويبلغ عدد سكانها نحو ٢٢٠ ألف نسمة.

تشتهر بزراعة الكرمة، وصناعة الخمر، والمرّيات، وصناعة النسيج، والجلود ودبغها، وهي مركز سياحة واصطياف نظرًا لطبيعتها الجميلة، وموقعها الفريد على سفح سلسلة جبال لبنان الغربية من الناحية الشرقية. أعطت زحلة العديد من الأدباء والشعراء أشهرهم إطلاقًا سعيد عقل، والشعراء من آل المعلوف: قيصر وشفيق وشاهين وفوزي.

- كود هاتف المدينة ٨؛ كود هاتف البلد ٩٦٦.

الزراعة

تحتلّ الزراعة مكانًا بارزًا في اقتصاديات الدول العربية سواء من حيث الدخل القوميّ أم من ناحية عدد العاملين فيها. فعدد المشتغلين فيها يزيد عن عدد المشتغلين في أية حرفة أخرى، هذا إذا استثنينا الكويت والمملكة العربية السعودية. وتبلغ نسبة العاملين فيها حوالي ٦٠٪ من مجموع القوة العاملة، ولكن هذه النسبة تختلف من قطر إلى آخر، فهي تصل إلى حوالي ٧٥٪ في سوريا والعراق والسودان، لكنّها تنخفض إلى ٥٠٪ في الأردن ولبنان.

وكذلك القول بالنسبة لأهمّية الزراعة في الدخل القوميّ، فهي تشكّل نصف الدخل القوميّ في سوريا، ومصر، والسودان، ونحو خمس الدخل في الأردن، والمغرب، وموريتانيا، والجزائر، لكنّها تقلّ عن ذلك كثيرًا في الأقطار المنتجة للبترول مثل السعودية، والكويت، والعراق، وليبيا.

وتبلغ مساحة الأراضي المزروعة في الوطن العربي حوالي ٥٧ مليون هكتار، أمّا نسبتها بالنسبة إلى المساحة الكلية، فيتنظمها الجدول التالي:

نسبة الأراضي الزراعية في مساحة الدول العربية :

الدولة	النسبة %	الدولة	النسبة %
دول الهلال الخصيب		وادي النيل والقرن الأفريقي	
العراق	١٢	مصر	٣
سوريا	٣١	السودان	٥
لبنان	٣٤	جيبوتي	صفر
فلسطين المحتلة	٢٠	الصومال	٢
الأردن	١٤	المجموع	٤,١
المجموع	١٧,٥	ليبيا والمغرب العربي	
دول شبه الجزيرة العربية		ليبيا	١
السعودية	٠,٥	تونس	٣٢
الكويت	٠,١	الجزائر	٣
البحرين	٣	المغرب	١٨
قطر	٠,٣٣	موريتانيا	١
الامارات	٠,٢	المجموع	٤,٦
عمان	٠,٢	مجموع الوطن العربي	٤,٤
اليمن	١٤,٦		
المجموع	١,٣		

ويعود اختلاف مساحات الأراضي المزروعة بين الدول العربية لاختلاف معدل هبوط الأمطار فيها، ووجود مشاريع الري وغيرها، وفيما يلي جدول يبيّن هذه المساحات:

جدول مساحة الزراعة المعتمدة على الري أو المطر في الوطن العربي (١٠٠٠ هكتار)

جملة المساحة	المعتمدة على الري		المعتمدة على المطر	الدولة
	%	المساحة		
٧٨٦٨	٦	٤٧٥	٧٣٩٣	المغرب
٧٥١٥	٢٠,٦	١٥٥٠	٥٩٦٥	السودان
٧٤٨٥	٣,٧	٢٨٠	٧٢٠٥	الجزائر
٥٥٨٨	٩,٢	٥١٩	٥٠٦٩	سوريا
٥٣٩٥	٣٠,٥	١٧٠٠	٣٦٩٥	العراق
٤٤١٥	٣,١	١٤٠	٤٢٧٥	تونس
٢٨٣٨	١٠٠	٢٨٣٨	-	مصر
٢٥٦٤	٥,٢	١٣٥	٢٤٢٩	ليبيا
١٥٧٠	١٤,٦	٢٣٠	١٣٤٠	اليمن الشمالية
١٣٧٠	٦,٢	٨٥	١٢٨٥	الأردن
١١٠٥	٣٥,٧	٣٩٥	٧١٠	السعودية
١٠٦٦	١٥,٤	١٦٥	٩٠١	الصومال
٤١٣	٥١,٥	٢١٣	٢٠٠	فلسطين المحتلة
٣٤٨	٢٤,٤	٨٥	٢٦٣	لبنان
٢٦٥	٢٤,٥	٦٥	٢٠٠	اليمن الجنوبية
١٩٥	٤,١	٨	١٨٧	موريتانيا
٣٦	١٠٠	٣٦	-	عمان
١٢	٤١,٦	٥	٧	الإمارات
٢	١٠٠	٢	-	قطر
٢	١٠٠	٢	-	البحرين
١	١٠٠	١	-	الكويت
١	١٠٠	١	-	جيبوتي
٥٠٠٥٤	١٧,٨	٨٩٣٠	٤١١٢٤	المجموع

ولا تعطي الأرض العربية نفس الإنتاجية في كل الأراضي العربية بل تختلف من قطر إلى آخر تبعاً لعوامل المناخ، والتربة، والمطر، والاهتمام بالزراعة، والتقنية الزراعية... وفيما يلي جدول يبين إنتاجية الهكتار من الحبوب في بعض البلدان العربية:

إنتاجية الهكتار من الحبوب ١٩٨٣

الدولة	متوسط إنتاج الهكتار من الحبوب (بالكيلوغرام)
مصر	٣٨٤١
المغرب	٩٦٩
السودان	٦١٦
العراق	٨٦٥
الجزائر	٦٤٤
سوريا	٨٤٦
تونس	١٠٤٢
ليبيا	٤٠٠

ولا يكفي الإنتاج الزراعي الاستهلاك المحلي بشكل عام، ويتفاوت هذا العجز من دولة إلى أخرى، ويبيّن الجدول التالي نسبة هذا العجز:

نسبة العجز في الانتاج الزراعي عن الوفاء باحتياجات السكان
في الدول العربية ١٩٨١^(١)

الدولة	قيمة العجز (الواردات) مليون دولار	نسبة من الناتج القومي	نصيب الفرد من العجز بالدولار
الكويت	١٣٨٠	٣,٣	٩٥٦
قطر	٢٣٠	٣,٢	٩٥٦
البحرين	٢٣٠	٦,٥	٧٤٤
الإمارات	٨٠٠	٢,٧	٧٢٧
السعودية	٦٣٨٠	٤,٥	٦٣٨
ليبيا	١٥٣٠	٥,١	٤٨٩
سوريا	٣٣٠٠	٤,٢	٣٥٥
عمان	٣٠٠	٥,٠	٣٣٣
لبنان	٦٤٠	٧,٥	٢٣٧
العراق	٢٣١٠	٨,٧	١٧١
الأردن	٥١٠	١١	١٥٠
الجزائر	٢٥١٠	٥,٥	١٢٨
اليمن الجنوبية	٢٥٠	٢٥	١٢٥
جيبوتي	٥٠	٢٢	١٢٥
اليمن الشمالية	٦٤٠	١٩	٨٨
تونس	٥٣٠	٥,٧	٨١
مصر	٣١٤٠	١٠,٩	٧٢
المغرب	٧٩٠	٣,٧	٣٨
موريتانيا	٣٠	٤	٢١
الصومال	٢٠	١,٥	٤

(A) Le Nouvel observateur; Atlaseco, 1983 Paris 1983.

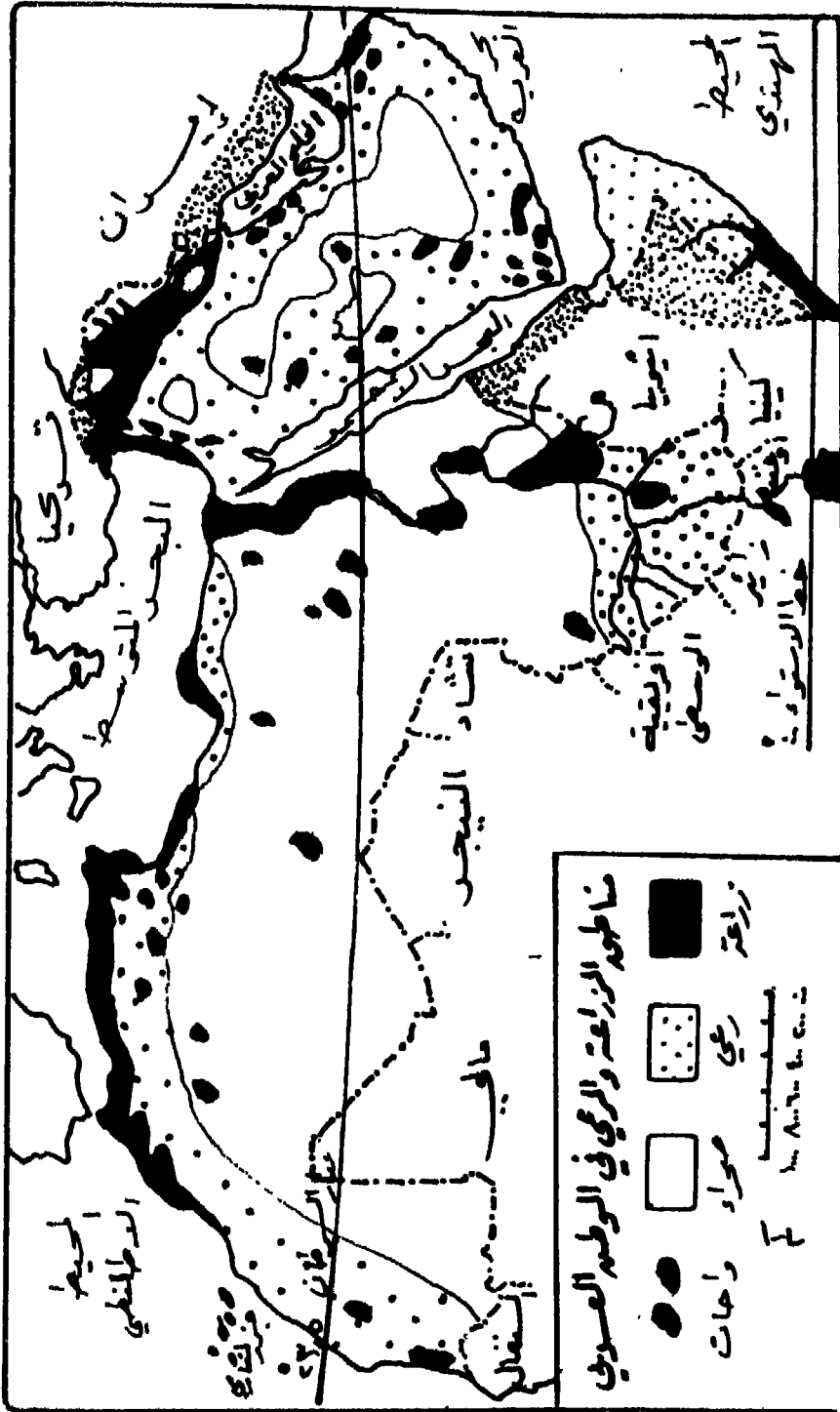
(١)

(B) Faits et Chiffres 1983 Paris 1983.

(C) The World Bank, World Development Report 1983, Washington, D. C. 1983.

توزيع الأشجار المثمرة في الوطن العربي





مناطق الزراعة والري في الوطن العربي

الزرقاء

مدينة أردنية تقع شمالي شرقي مدينة عمان، على الطريق الصحراوية التي تصلها بالعاصمة، والمفرق، والرمثا، ويمرّ بها أيضًا الطريق المؤدية إلى العراق شرقًا. بقربها يقع نبع الزرقاء، ويمرّ بها نهر الزرقاء الذي هو رافد من روافد نهر الأردن.

فيها سوق تجاريّة، وفيها مركز اقتصادي لتبادل السلع بين الحضر والريف، كما فيها عدة مصانع للمواد الغذائية، والمنسوجات، والتبغ، والتنيك، وفيها مصفاة للنفط. يبلغ عدد سكانها نحو ٣٥٠ ألف نسمة.

زغرتا

مدينة لبنانية تقع في محافظة لبنان الشمالي. وهي مركز القضاء المعروف باسمها. تشتهر بزراعة الزيتون، والكرمة، وبعض الصناعات التقليدية الخفيفة، كالحلويات، والساكاكر. يبلغ عدد سكانها نحو ٦٠ ألف نسمة.

زغوان

مدينة تونسية تقع بالقرب من تونس العاصمة لجهة الجنوب، عند سفح جبل زغوان. وجبل زغوان جبل منيف مشرف يستدل السائرون به أينما توجّهوا.

الزقازيق

مدينة مصرية مركز محافظة الشرقية. تقع على الطريق الرئيسية المعبّدة والأخرى الحديدية الآتية من القاهرة جنوبًا باتجاه الإسماعيلية ومنها إلى بور سعيد.

يبلغ عدد سكانها نحو ٢٧٥ ألف نسمة. إنها مدينة عامرة بالأسواق الزراعيّة، والتجاريّة، والصناعيّة. أهم

صناعاتها: المواد الغذائية، وطحن الحبوب، واستخراج زيوت السمسم والقطن، إضافة إلى عدد آخر من الصناعات المحليّة التقليديّة، فيها مزارع للدواجن، وبساتين الحمضيّات، وحقول القطن، والقمح، والخضر، والفاكهة.

الزلاق

مدينة بحريّية تقع على شاطئ الشيخ للجهة الغربيّة من خليج البحرين، تصل إليها الطريق المعبّدة الآتية من العاصمة المنامة، ومنها إلى مدينة عيسى، فالعوالي، فيها مسطّحات ملحّيّة كثيرة، وعدد كبير من واحات النخيل.

زليتين

مدينة ليبيّة تقع غربي مصراته، على شاطئ المتوسط. تشتهر بزراعة الزيتون، واستخراج الزيوت، فيها جامعة وطنيّة ناشئة. وفيها آثار رومانيّة مهمّة.

يبلغ عدد سكّانها نحو ٣٠ ألف نسمة.

الزّنك

يُستخدم الزنك في حماية الصلب من التآكل، ويدخل الزنك في صناعة النحاس الأصفر، ويستخدم أكسيد الزنك في بويات الطلاء، وصناعة بعض الأدوية.

ولا ينتج الوطن العربيّ من الزنك سوى ٢٠ ألف طنّ، وهو ما يعادل ٠,٣٪ من الإنتاج العالمي. ويقتصر الإنتاج على دول المغرب الثلاث: تونس، والمغرب والجزائر.

أمّا تونس فتحتل المرتبة الأولى في العالم العربيّ، إذ تنتج حوالي ٩,١ آلاف طن أي ما يوازي ٤٥,٥٪ من الإنتاج العربيّ.

وأما المغرب فيحتل المرتبة الثانية، إذ ينتج ٦,٨ آلاف طن سنويًا أي ما يعادل ٣,٤٪ من الإنتاج العربيّ.

وتحتل الجزائر المرتبة الثالثة إذ يبلغ إنتاجها ٤,١ ألف طن، أي ما يعادل ٢٠,٥٪ من الإنتاج العربيّ.

الزهرة

مدينة يمنيّة تقع في ساحل تهامة شرقيّ الحديدة، تعرف بزراعتها وصناعاتها الحرفيّة. يبلغ عدد سكّانها نحو ٢٥ ألف نسمة.

زوارة

مدينة ليبيّة تقع بالقرب من الحدود الليبيّة - التونسية، غنيّة بحقول الفول السوداني، والحبوب، والزيتون. فيها حركة تجاريّة ناشطة. يتمّ فيها صيد الأسماك وتعليبها. فيها صناعات متنوّعة خفيفة، أهمها صناعة مواد البناء.

زويلة

مدينة ليبيّة تقع قرب الصحراء في منطقة فزان إلى الجنوب الشرقيّ من سبها، في واحة من النخيل. كانت قديمًا على طريق مدن القوافل، وأحد مراكز التجارة مع إفريقيا.

صُكَّت الدنانير الذهبيّة أيام ازدهارها واستقلالها، في الفترة التي حكمها الهواريّون خلال الحكم الفاطمي، ارتبطت بعدها بالمرابطين والموحّدين. فيها مسجد وأسواق وحمّامات.

وفيها قلعتها التاريخيّة، وجامعها العتيق، ومقابر على الطراز البيزنطيّ.

زيارة

مدينة قطريّة تقع في أقصى الشمال، وهي صغيرة، وقعت فيها معارك القرامطة أيام المقتدر، الخليفة العبّاسيّ.

الزيتون

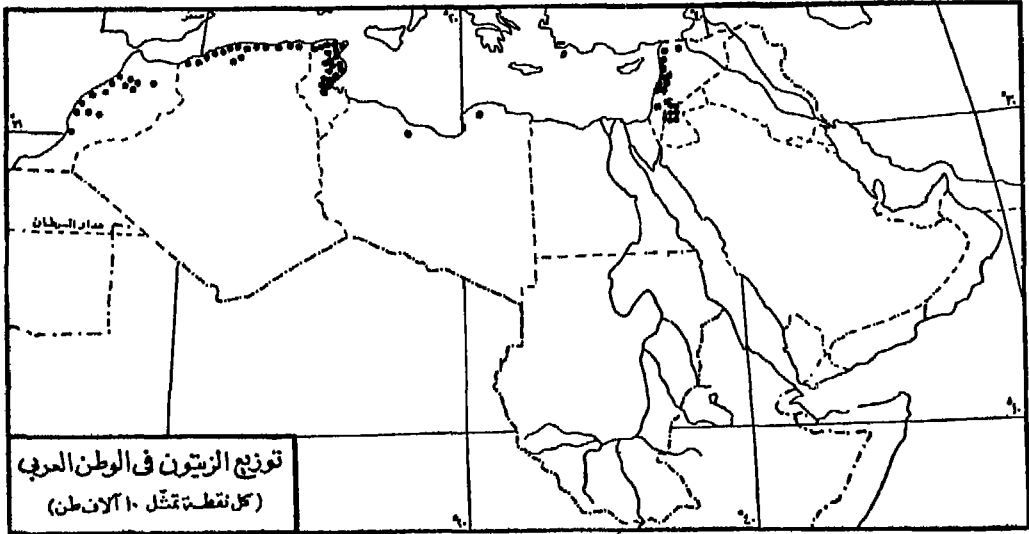
يعيش الزيتون في المناطق التي على ساحل البحر الأبيض المتوسط، وينتج

الوطن العربي حوالي ١٠,٥ ملايين طن، أي ما نسبته ١٤٪ من إنتاج العالم.
وأهم الأقطار التي تُزرع فيها الزيتون:

١- تونس: وتحتل المرتبة السادسة في دول العالم من حيث إنتاج الزيتون، إذ تسهم بحوالي ٤٪ من الانتاج العالمي. فيها حوالي ٣٠ مليون شجرة في مساحة تقدر بنحو ٨٠٠ ألف هكتار، وتنتشر على طول الساحل الشمالي الشرقي، من بنزرت حتى جنوبي صفاقس. وتعتبر منطقة صفاقس أهم مناطق الزيتون في تونس، وبها وحدها حوالي عشرة ملايين شجرة. وبلغ إنتاج تونس من زيت الزيتون حوالي ٨٧ الف طن. تصدر كميات كبيرة منه الى الخارج.

٢- المغرب: ينتج حوالي ٢٥٠ ألف طن، أي بما نسبته ١٦,٨٪ من الإنتاج العربي. فيه حوالي ١٣ مليون شجرة، تشغل مساحة ١٣٠ ألف هكتار، توجد على ساحل المتوسط، وعلى طول السهل الساحلي المطل على المحيط الأطلنطي والمناطق المحيطة بمدينة مراكش وفاس ومكناس. وتعتبر المغرب من الدول المصدرة للزيت والزيتون.

٣- الجزائر: فيها حوالي ١٢ مليون شجرة تنتشر على طول امتداد النطاق



الساحلي الشمالي. ويبلغ إنتاجها حوالي ٩٠ ألف طن، أي ما يعادل ٦٪ من الإنتاج العربي، كما يبلغ إنتاجها من زيت الزيتون حوالي تسعة آلاف طن، أي حوالي ٣,٢٪ من الإنتاج العربي.

٤- لبنان: ينتج حوالي ٧٥ ألف طن من الزيتون، أي ما يعادل ٥٪ من الإنتاج العربي، ويبلغ إنتاج الزيت حوالي ١٤ ألف طن، أي ما يعادل ٤,٩٪ من الإنتاج العربي.

ويزرع الزيتون أيضًا في فلسطين المحتلة، وشمال العراق، والجبل الأخضر في ليبيا، وفي محافظات مطروح والبحيرة والفيوم في مصر.

الزيتون

جبل في فلسطين، أعلى قمة في سلسلة من الهضاب تقع شرقي القدس بفلسطين. يبلغ ارتفاعه ٨٣٥ مترًا.

الزبدية

مدينة يمنية تقع في ساحل تهامة قرب الحديدية، مركز قضاء في محافظة الحديدية.

تعتبر قاعدة للزبدية في جنوب اليمن.

زيلع

مدينة صومالية تقع على خليج عدن في أقصى شمالي الصومال على الحدود الصومالية الجيبوتية. فهي مركز تجاري وبحري مهم.

تعرف زيلع بصيد اللؤلؤ. كانت في ما مضى سوقًا للنخاسة في العالم القديم.

الزبوت

تُستخرج الزيوت من بذرة القطن كما هو الحال في جمهورية مصر العربية والسودان، وسوريا.

أما زيت الزيتون فيبلغ إنتاج الوطن العربي منه نحو ٢٨٤ ألف طن، أي ما يعادل ١٤٪ تقريباً من إنتاج العالم، وتتصدر تونس، فالمغرب، والجزائر قائمة الدول المنتجة للزيت، إذ يبلغ إنتاجها حوالي ٤٩٪ من الإنتاج العربي، وتنتج دولتا سوريا ولبنان ١٢٩ ألف طن أي ما يعادل ٤٥,٤٪ من إنتاج الوطن العربي، أما باقي الكمية المنتجة ونسبتها ٥,٦٪ من الإنتاج العربي فتمثل إنتاج ليبيا.

انظر: الزيتون.



المغرب: زراعة الزيتون (أطلس العالم)

باب السنين

السالمية

مدينة كويتية حديثة جداً، تقع جنوب العاصمة الكويت، وهي تعتبر امتداداً لها. مدينة نفطية مهمة، وفيها مركز تجمع عمال النفط.

سامراء

مدينة عراقية تقع في وسط العراق، شمالي بغداد على الضفة الشرقية من نهر دجلة. هي مدينة تجارية وصناعية مرموقة. تصنع الأدوية، والمستحضرات الطبية.

من أبرز معالم سامراء السياحية والأثرية: مئذنة الملوية، وهي مئذنة الجامع الذي بناه الخليفة المعتصم.

إنها مدينة عربية قديمة، أنشأها الخليفة العباسي المعتصم عام ٢٢١هـ. وقد بنى قصره مكان دير للنصارى بعد أن اشتراه منهم. وأسمها «سُرَّ مَنْ رَأَى» فخففها الناس وقالوا «سامراء».

السَّامِرِيَّة

مدينة قطرية تقع في الدّاخل، على الطريق الرئيسيّ المتجه من الدّوحة إلى دخان على الشاطئ الغربي، المواجه لشواطئ المملكة العربية السعودية.

سبتة

مدينة مغربية تقع على المتوسط قرب جبل طارق. فيها مرفأ مشهور وهو من المرافئ الحرة في البلاد.

كانت مدينة محصنة، داخلة في البحر كدخول الكف على الزند، ومرساها كان أجود مرسى على البحر. وهي على بر البربر تقابل جزيرة الأندلس، على طرف الزقاق الذي هو أقرب ما بين البر والجزيرة.

فيها حركة تجارية ناشطة، وحركة صناعية، وزراعية، وسياحية. نسب إليها جماعة من أهل العلم والفضل منهم: ابن مرانة السبتي، أعلم الناس بالحساب، والهندسة، والفرائض، والفقه؛ وابن غازي الخطيب، وابن عطاء الكاتب، وابن مرانة الفرضي. يبلغ عدد سكانها نحو ١٥٠ ألف نسمة.

سبسطية

مدينة فلسطينية وتعرف باسم السامرة، تأسست عام ٨٨٠ ق.م. جدّد بناءها هيرودس، وأسمها سبسطية، تقع شمالي غربي نابلس، يقال إن فيها قبر زكريا، ويحيى بن زكريا، وجماعة من الأنبياء والقديسين.

سبها

مدينة ليبية تقع في الداخل قرب الصحراء، على الطريق الرئيسية الآتية من طرابلس شمالاً باتجاه الجنوب. عاصمة فزان القديمة. تبعد عن طرابلس نحو ١٠٥٠ كلم، وعن بنغازي ١٥٠٠ كلم، وهي محطة على طريق القوافل القديمة. ترتبط بمصراته بخط سكة الحديد. فيها تجارة، وبعض الصناعات التقليدية، وتنتج التمور.

فيها مطار لاستقبال الطائرات الداخلية، وجامعة وطنية ناشئة. يبلغ عدد سكانها نحو ٤٠ ألف نسمة.

السبو (نهر)

نهر مغربي ينبع من الأطلس، ويسير في خوانق جبلية، ليدخل بعدها منطقة جنوب الريف، ثم يمر قرب مدينة فاس. تغذيه مجموعة روافد من جبال الريف والأطلس الأوسط، ويصب في المحيط الأطلسي عند المهديّة. يصلح

السبو للملاحة في مجراه الأدنى مسافة ١٧ كلم. متوسط غزارته ٣٥م^٣ بالثانية.

سيطة

مدينة تونسية تقع جنوب جبل التل الأعلى، بولاية القصرين، تزرع اللوز والزيتون. تمرُّ بها قناة ماء تروي سفاقس. من آثارها: أطلال سوفيتولا الرومانية.

السجائر

انظر: التبغ.

السدود

انظر: المشاريع المائية.

سُرت

خليج سيدرة على البحر الأبيض المتوسط يمتد نحواً من ٤٤٣ كيلومتراً من مصراته إلى بنغازي في ليبيا. اسمه القديم: خليج سرتس الكبير.

سطيف

مدينة جزائرية، مركز ولاية سطيف تقع في الشمال الشرقي من البلاد. تزدهر فيها سوق تجارية وزراعية. يبلغ عدد سكانها نحو ٢٢٥ ألف نسمة.

سعيدة

مدينة جزائرية تقع عند سفح جبال سعيدة. مركز ولاية، فيها مصنوعات حرفية تقليدية، تزدهر فيها بعض أنواع المزروعات. يبلغ عدد سكانها نحو ٩٠ ألف نسمة.

سفاقس (تونس)

تقع على خليج قابس، ومركز ولاية تعرف باسمها، وثاني مدن تونس، يبلغ عدد سكانها نحو ٤٠٠ ألف نسمة. تقع على ساحل البحر الأبيض المتوسط إلى الجنوب من تونس العاصمة، تقع على الطريق الرئيسي الآتية من العاصمة إلى قابس في الجنوب تبعد عن تونس ٢٧٠ كلم. يقال لها مدينة الزيتون، لأنها تحتوي على حوالي ١٥ مليون شجرة زيتون.

هي مدينة قديمة لها سور من الصخر والأجر، كما فيها حمامات، وفنادق، وقصور ورباطات ومناشر. اشتهر أهلها بالقصارة والكِمادة^(١). من أهم رجالها: أبو حفص عمر بن محمد بن إبراهيم البكري السفاقصي. في سفاقس اليوم آثار رومانية، وأسوار وجامع يعود تاريخ بنائه إلى القرن ١٠هـ/١٠م.

السفانية

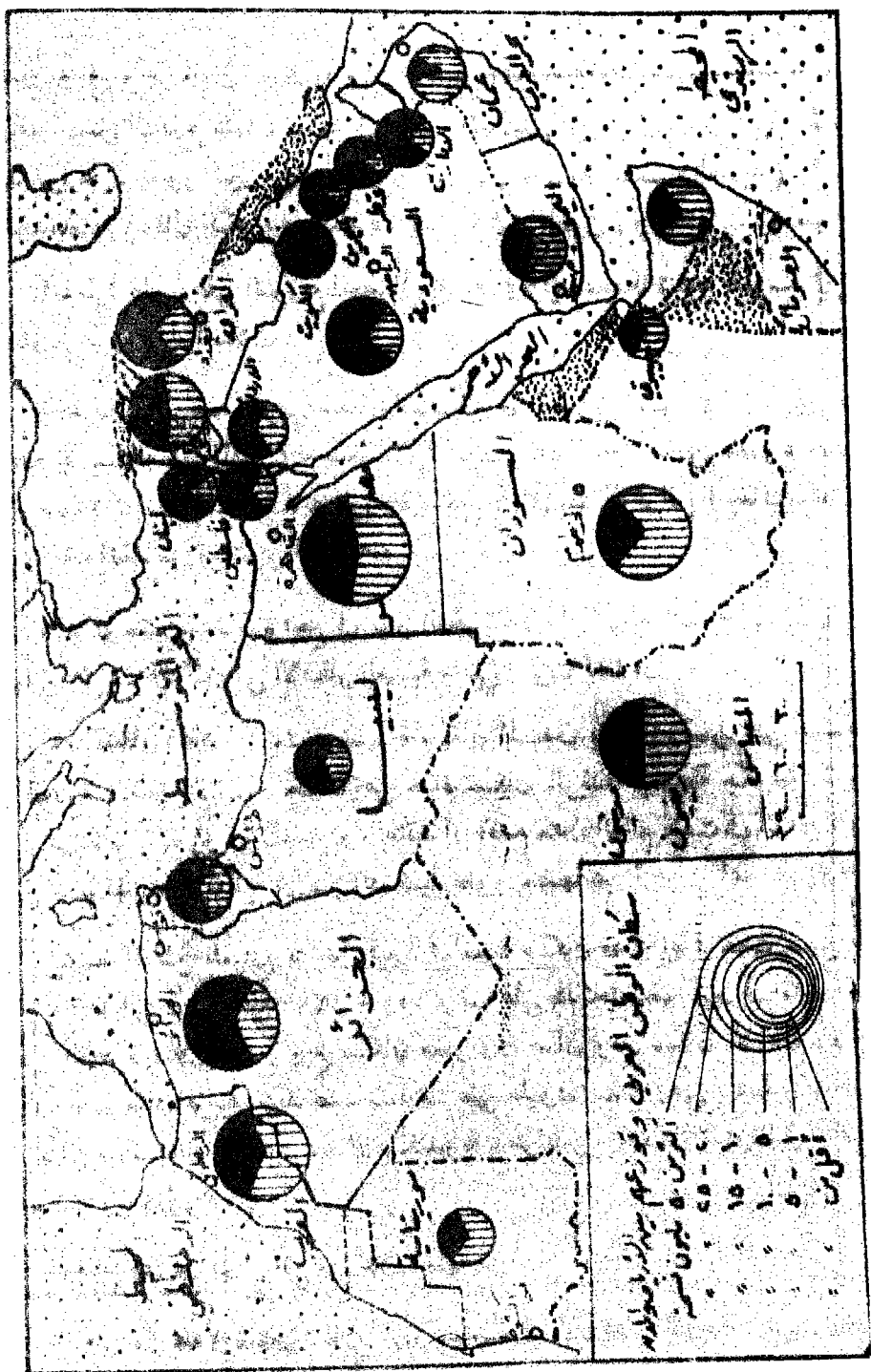
مدينة سعودية تقع على الخليج العربي جنوبي الكويت. فيها مرفأ نفطيّ للتصدير، وبقرها توجد حقول نفط. يبلغ عدد سكانها زهاء ٧٥ ألف نسمة.

السكان

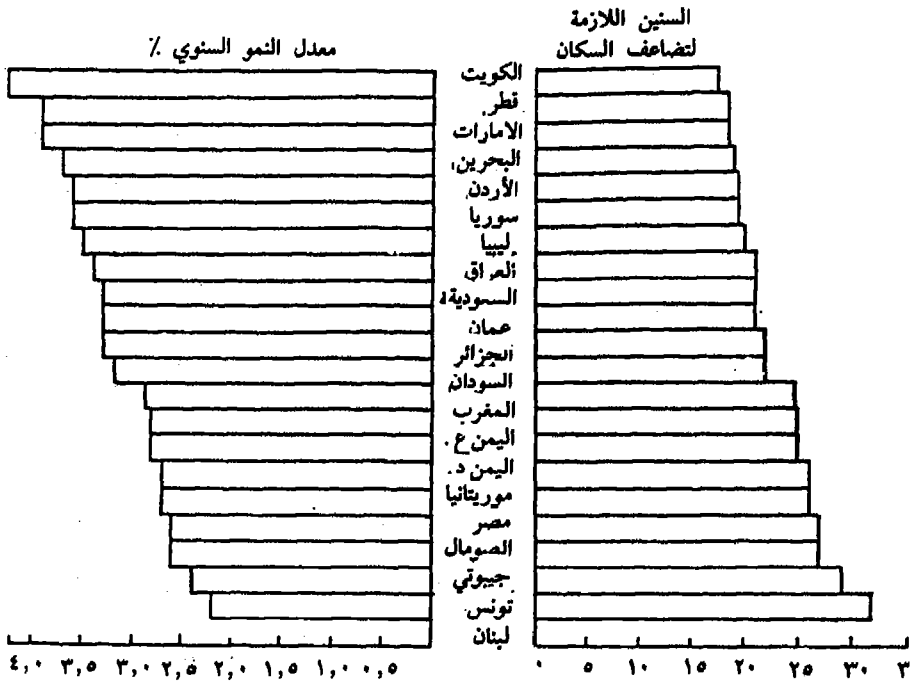
يبلغ سكان الوطن العربيّ حوالي ٢٢٥ مليون نسمة، يعيشون على مساحة من الأرض تصل إلى نحو ١٤ مليون كلم^٢، بكثافة تبلغ ١٦ نسمة في الكلم^٢. وهذه النسبة حسابيّة، إذ تختلف هذه النسبة من قطر عربي إلى آخر كما تختلف ضمن القطر الواحد. ويمكن تقسيم الدول العربيّة بالنسبة إلى هذه النسبة إلى ثلاثة أقسام:

١- القسم الأوّل: يضمّ الدول العربيّة التي تزيد الكثافة العامّة للسكان فيها على ٦٠ نسمة في الكلم^٢، ويشمل البحرين، ولبنان، وفلسطين المحتلة،

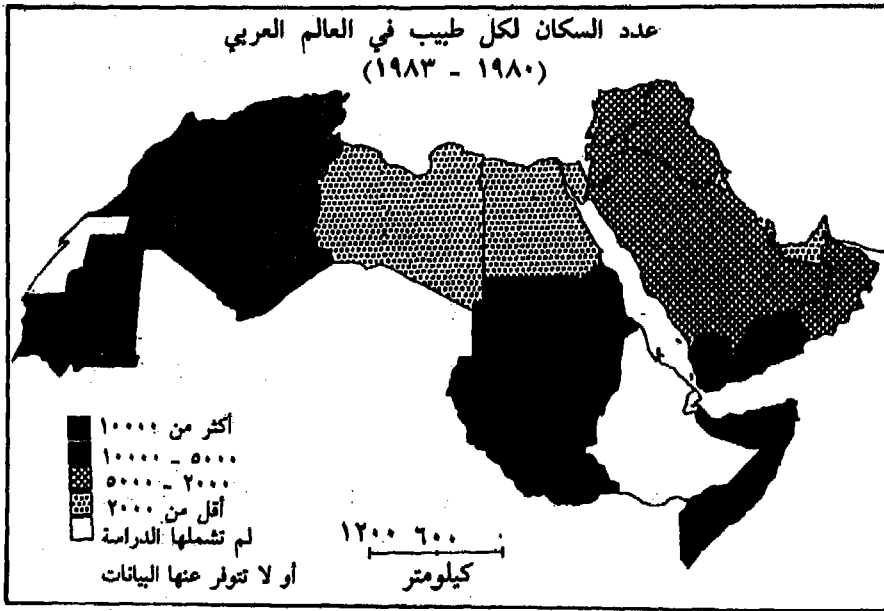
(١). القصارة: حرفه القَصَار (لفظة فارسية) وهو محور الثياب ومبيّضها. والكِمادة: هي حرفه تغيير لون الثياب.



توزع السكان في الوطن العربي بين المدن والريف



معدل النمو السكاني بالبلاد العربية وعدد السنين اللازمة لتضاعف السكان



والكويت، وسوريا.

٢- القسم الثاني: يضم الدول العربية التي تراوح نسبة الكثافة السكانية فيها بين ٣٠ و ٦٠ نسمة، ويشمل المغرب، ومصر، وتونس، والعراق والأردن.

٣- القسم الثالث: يشمل الدول العربية التي تقل الكثافة السكانية فيها عن ٣٠ نسمة بالكلم^٢، ويشمل الإمارات العربية المتحدة، وجيبوتي، وقطر، والصومال، والجزائر، والسودان، واليمن، والمملكة العربية السعودية، وعمان، وليبيا، وموريتانيا.

ومعدل النمو في الوطن العربيّ هو ٣,٤٪، لكنّ هذا المعدل يزداد ليصل إلى ٥٪ في الكويت، والسعودية، والبحرين، والإمارات العربية المتحدة، كما أنّه ينخفض إلى ٢٪ في لبنان وموريتانيا.

وسكان الوطن العربيّ ثلاثة أقسام:

١- سكان الريف، ويشكلون نسبة ٤٨٪.

٢- سكان المدن، ويشكلون نسبة ٤٤٪.

٣- سكان البادية (البدو) ويشكلون نسبة ٨٪، وهذه النسبة في تناقص مستمرّ تبعاً للتطوّر الحضاريّ الذي تأخذ الدول العربيّة به.

السكك الحديدية

انظر: امتداد الوطن العربي.

السلط

مدينة أردنيّة تقع بالقرب من وادي الأردن، شمالي غربي العاصمة عمان، تقع على الطريق المعبّدة التي تصلها بعمّان، فأريحا، فالقدس.

تزدهر فيها زراعة التبغ وتصنيعه، وهي مركز تجاريّ لتبادل البضائع. ومركز محافظة البلقاء الجنوبية، فيها قلعة من عهد الأيوبيين. يقال إن تاريخ بنائها يعود إلى العام ١٢٢٠م.

السلطان

مدينة لبيّة تقع على ساحل خليج سرت، فيها مرفأ لصيد الأسماك. يبلغ عدد سكّانها نحو ٣٠ ألف نسمة.

سلطنة عمان:

انظر: عمان.

سُلع

انظر: البتراء.

السلميّة

مدينة تاريخية مشهورة في سوريا، مركز قضاء في محافظة حماه، يقارب عدد سكانها العشرين ألف نسمة، تشتهر بصناعة القطن، وبترية الخيول وتصنيع لوازمها. فيها المحارِب السبعة التي تحتها قبور التابعين، وإليها يُنسب أبو ثور هاشم بن ناجية السلمي، وغيره.

السليمانية

مدينة عراقية تقع في أقصى الشمال الشرقي من البلاد. مركز محافظة السليمانية. إنها مدينة كبيرة معظم أهلها من الأكراد. تقع بالقرب من الحدود الإيرانية على سفوح جبال كردستان الجنوبية، تشتهر بإنتاج السكر، وصناعة السجائر...

السماد

إنتاج السماد النيتروجيني في الدول العربية بالطن المتري

الأردن	٩٩٢٠٠	عُمان	-
الإمارات العربية المتّحدة	-	فلسطين	٧٥٠٠٠
البحرين	-	قطر	٣٤٣٦٠٠

٣٤٣٩٠٠	الكويت	١٦٠٩٠٠	تونس
١٢٠٠	لبنان	١١٢٥٠٠	الجزائر
٢٣٩٩٠٠	ليبيا	-	جيبوتي
٦٠١٨٠٠	مصر	-	السودان
٦١٨٠٠٠	المغرب	١٠٤١٠٠	سوريا
-	موريتانيا	٣٢٠٠	الصومال
-	اليمن	٦٤٦٠٠	العراق
		٤٣٥٦٠٠	المملكة العربية السعودية

الساوة

مدينة عراقية تقع على نهر الفرات في الجنوب العراقي، قريبا من تخوم البادية المعروفة باسمها، والتي تقع بين الكوفة وبلاد الشام. مدينة قديمة العهد، عُرفت بهذا الاسم لأنها أرض مستوية لا صخور فيها. وقد سُميت أم النعمان باسمها.

السمك

انظر: الأسماك.

سنار

مدينة سودانية تقع على شاطئ النيل الأزرق، ضمن مديرية النيل الأزرق، جنوب الخرطوم.

تشتهر بصناعات المواد الغذائية، والمأكولات، وصناعة الورق والطباعة والنسيج على اختلاف أنواعه، كانت عاصمة مملكة الفرنج التي ازدهرت في القرن السادس عشر للميلاد.

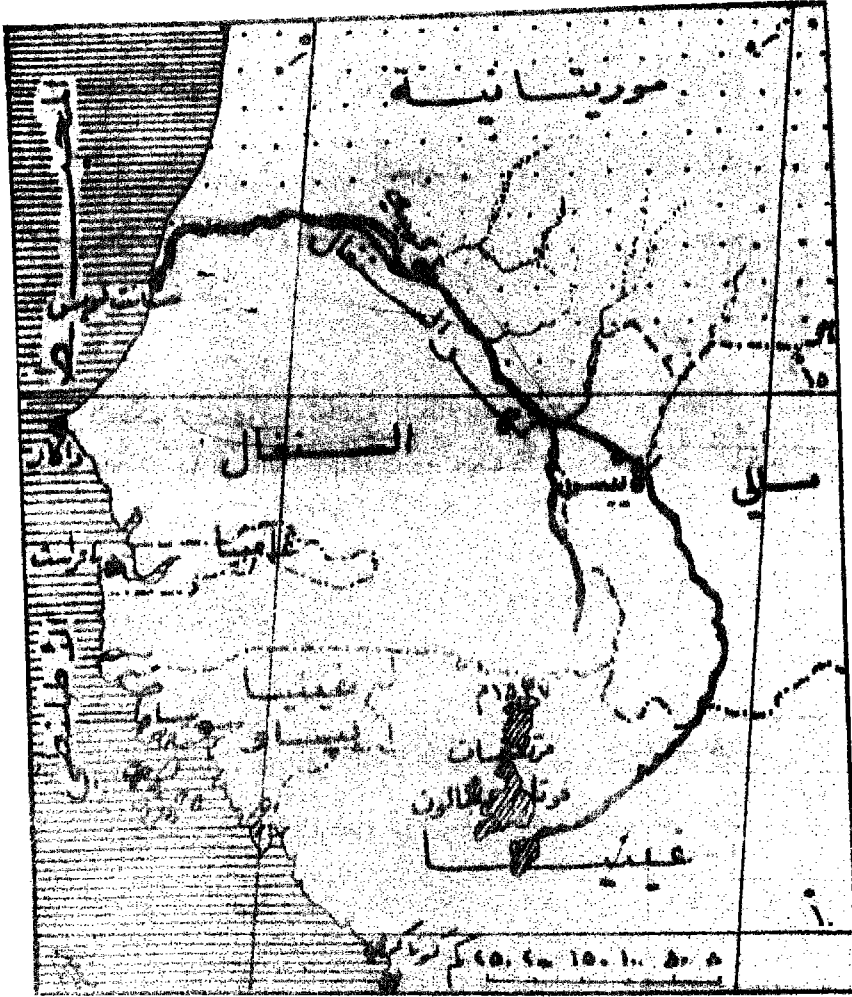
فيها سدّ مائي، وخزان لريّ الجزيرة، وتوليد الطاقة. يبلغ عدد سكانها نحو ٤٠ ألف نسمة.

سنجار

مدينة عراقية تقع عند سفح جبل سنجار، قرب الحدود السورية، مركز قضاء في محافظة نينوى. فيها آثار وأطلال تعود إلى العصر العباسي. يبلغ عدد سكانها نحو ٤٠ ألف نسمة.

السنغال (نهر)

ينبع من مرتفعات «فوتا جالون» الغينية، ويتجه شمالاً، ويلتف غرباً؛



نهر السنغال

مشكلاً قوساً كبيرةً بين منبعه ومصبه في «سانت لويس» على المحيط الأطلنطي. يشكّل نهر السنغال حدوداً بين السنغال وموريتانيا بدءاً من مدينة «كهيدي»، قاطعاً مسافة تقدر بـ ١٨٠٠ كلم، يفيض النهر صيفاً، ويقلّ شتاء بسبب الأمطار المدارية. ويعتبر نهر السنغال نهراً مشتركاً بين غينية والسنغال وموريتانيا ومالي.

سواكن

مدينة سودانية تقع على البحر الأحمر جنوبي بور سودان، فيها مرافق لصيد الأسماك.

يبلغ عدد سكانها نحو ٤٠ ألف نسمة.

السودان

الاسم الرسمي: جمهورية السودان.

العاصمة: الخرطوم.

اللغة الرسمية: العربية.

شكل الحكم: جمهورية تخضع للنظام العسكري.

تاريخ الانضمام الى الأمم المتحدة: ١٩٥٦.

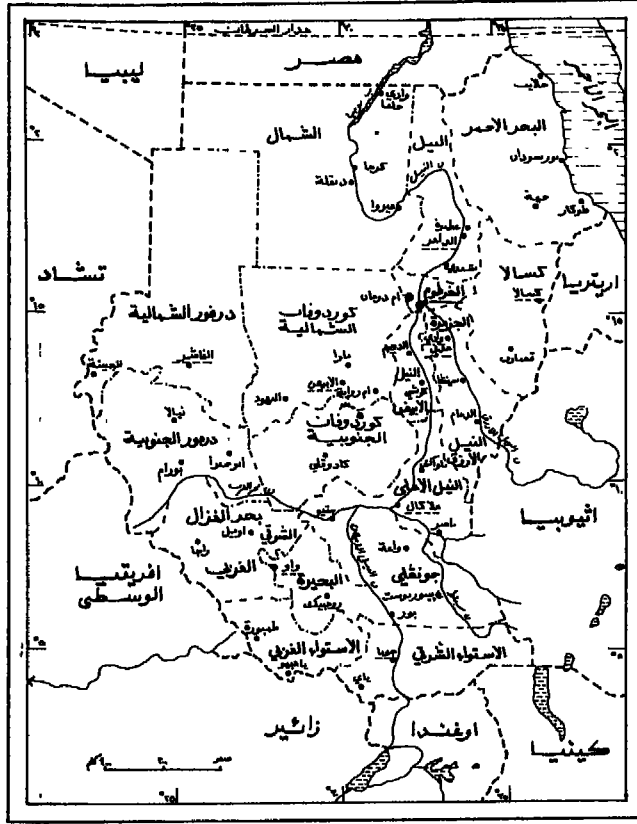
المساحة: ٢٥٠٣٨٩٠ كلم^٢.

الوحدة النقدية: الليرة (تعادل ٠,٠١ \$) بتاريخ ١٩٩٣/٥/٢١.

التقسيم الإداري

المناطق	العاصمة	المساحة كلم ^٢	السكان%
النيل الأعلى	ملاكال	٣٣٨٧٧٢	٧,٨
بحر الغزال	واو	٢٠٠٨٩٤	١١,٠
درفور	الفاشر	٥٠٨٦٨٤	١٥,١
الاستواء	جوبا	١٩٧٩٦٩	٦,٨

خريطة السودان



١٥	٣٨٠٢٥٥	الأبيض	كردوفان
٥,٣	٤٧٦٠٤٠	الدامر	الشمال
١٠,٧	٣٣٤٠٧٤	كسالا	الشرق
١٩,٥	١٣٩٠١٧	واد مدني	الوسط
٨,٨	٢٨١٦٥	الخرطوم	العاصمة

أولاً: لمحة موجزة عن تاريخ السودان

تعرف السودان باسم أثيوبيا وهي كلمة إغريقية معناها «الوجه المحروق». يقال إن حضارتها القديمة التي اشتهرت حوالى العام ٣٥٠ ق.م. قد ساهمت في بناء الأهرام؛ وقد وصلت المعتقدات المسيحية إلى السودان عبر مصر؛ ونشأت ممالك مسيحية فيها حتى جاء الفتح الاسلامي.

قامت قبائل عربيّة عديدة بالهجرة الى السودان في عصر الفاطميين والأيوبيين والمماليك، فكان من نتائج ذلك انصهار العرق العربي بالعرق الافريقي، وقامت إثر ذلك «السلطنة الزرقاء» (١٥٠٤ - ١٨٢١) نتيجة تحالف القواسمة (من أصل عربي)، والفونج (من أصل أفريقي)، وكانت مدينة سنار عاصمة هذه السلطنة. وبعدها اتخذ محمد علي مدينة الخرطوم عاصمة للسودان، وبدأ تنظيم الإدارة، فسمح المصريون للانكليز بالإشراف على السودان، فعين الجنرال غوردن حكامًا على البلاد. وبعد ثورة أحمد عرابي في مصر، وتأييد السودانيين لها عين اللورد كرومر حاكمًا عامًا لمصر والسودان، منذ ذلك الحين بدأت تنمو حركة تحرير في السودان تحولت إلى ثورة عرفت «بالثورة المهديّة» التي هزمت الوجود البريطاني في السودان وعرفت بدولة الدراويش، واستمرت من ١٨٨٥ لغاية ١٨٩٨ وفي العام ١٨٩٦ عاود البريطانيون تدخلهم، وأرسلوا حملة عسكريّة بمساعدة الجيش المصري، وهدفهم البعيد المدى إيقاف الزحف الفرنسي في الداخل الافريقي. وبعد معارك عنيفة وقعت اتفاقية عام ١٨٩٩ باسم «السيادة المشتركة» فرسمت حدود السودان، وبقي تحت السلطة الإنكليزية المصريّة. لكن حربًا أهليّة اندلعت بين الشمال والجنوب، فاستنزفت كل طاقات السودان وعين اللورد كتشنر حاكمًا عامًا، وبقيت السيطرة البريطانيّة حتى سقوط دارفور عام ١٩١٦. وبعد الحرب العالميّة الأولى بدأت المطالب الاستقلاليّة في البلدين مصر والسودان.

وبعد أن حصلت مصر على استقلالها، بدأت الأحزاب السودانيّة تطالب إمّا بالاستقلال أو بالانضمام إلى مصر. وتجمّعت كلّ الأحزاب السودانيّة وأنشأوا جمعيّة تشريعيّة عام ١٩٤٧، وبقي النضال مستمرًا حتى نال السودان استقلاله عام ١٩٥٣، واحتفظت بريطانيا بمركزها في الجنوب، وتمّ تعيين إسماعيل الأزهري رئيسًا للحكومة الجديدة وأخيرًا أعلن استقلال السودان رسميًا عام ١٩٥٦ في ظل الحرب الأهليّة بين الجنوبيين والشماليين. فقام قائد الجيش بانقلاب عسكري أبيض عام ١٩٥٨ واستولى على السلطة، وحلّ كلّ الأحزاب، لكنّه تنحّى عن الحكم عام ١٩٦٤ إثر انتفاضة عامة ضده. فتألّفت

حكومة جديدة برئاسة سر الختم خليفة ضمت جميع الأحزاب. لكن التيار الناصري الذي كان قد انتشر في جميع الأقطار العربية، دفع عددًا من الضباط الأحرار على التجمّع بقيادة جعفر نميري واستولوا على السلطة في السودان معلنين التزامهم بالمبادئ الناصرية وحل الحزب الشيوعي السوداني. لكن انقلابًا شيوعيًا كاد أن يطيح بالنميري لولا مساعدة مصر وليبيا له. فأعدم النميري كلّ قادة الحزب، فساءت علاقة السودان بالاتحاد السوفياتي، وكان انفتاح على الصين وأوروبا وخاصة الولايات المتحدة الأمريكية.

وقامت حركة انقلاب جديدة عام ١٩٧٦ قادها العميد محمد نور سعيد الذي أُعدم فورًا. قامت السلطة بتوقيع اتفاقيات أمنية ودفاعية مع مصر في عهد أنور السادات ومع بلدان أخرى. وجرى انقلاب عام ١٩٨١ ولم ينجح. وخرج السودان على إجماع الدول العربية بعد كامب دايفيد، ولم يقطع علاقته بمصر، ولم تتغيّر بعد مقتل أنور السادات. وتوّجت هذه العلاقات الجيدة بتوقيع «ميثاق التكامل» بين النميري ومبارك الذي يهدف إلى توحيد البلدين على مراحل. تمّ ذلك في ١٢ تشرين الأول عام ١٩٨٢.

وبعد العام ١٩٨٣ تحرّكت مشاكل الشمال والجنوب من جديد. إلا أنّ الحكومة عمدت إلى تأجيل التنظيمات الجديدة لأنها لاقت معارضة شديدة في أوساط الجنوبيين. وفي العام ١٩٨٦ تسلّم السلطة أحمد الميرغني وعيّن رئيسًا لحكومته الصادق المهدي في العام نفسه. أما رئيس السودان الحالي محمد عمر البشير فيسعى جهده لإيقاف حرب الجنوب وإعادة توحيد البلاد.

ثانيًا: جغرافية السودان

- المساحة الكلية: ٢٥٠٥٨١٠ كلم^٢ = ٩٦٧٤٩٣ ميلاً مربعًا.
- مساحة الأرض: ٢٣٧٦٠٠٠ كلم^٢ = ٩١٧٣٧٤ ميلاً مربعًا.
- حدود الدولة: ٧٦٩٧ كلم منها ١١٦٥ كلم مع جمهورية أفريقيا الوسطى، و١٣٦٠ كلم مع تشاد، ١٢٧٣ كلم مع مصر، و٢٢٢١ كلم مع إثيوبيا، و٢٣٢٢ كلم مع كينيا، و٣٨٣ كلم مع ليبيا، و٤٣٥ كلم مع أوغندا، و٦٢٨ كلم مع زائير.

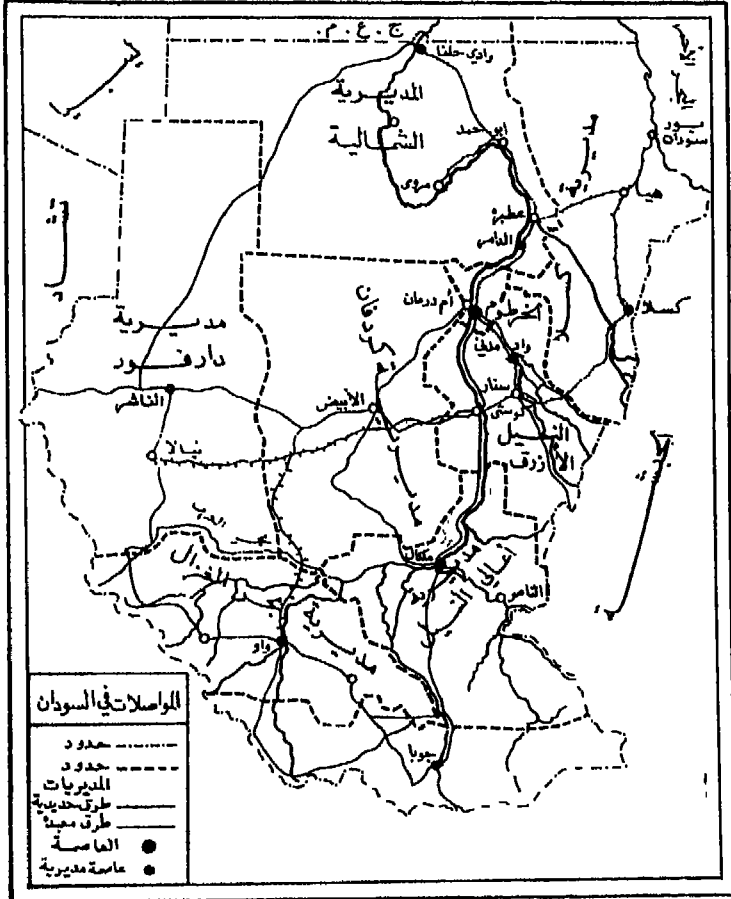
- الشواطئ: ٨٥٣ كلم.

- المناخ: حار وجاف في المناطق الصحراوية في الشمال حيث تصل الحرارة العليا إلى ٤٤ درجة مئوية. ماطر ورطب في الجنوب الاستوائي. في الخرطوم تراوح الحرارة بين ١٥ و ٤٢ درجة مئوية. أعلى درجة حرارة مسجلة ٤٩ مئوية، وأدنى درجة حرارة مسجلة ٨ مئوية تحت الصفر.

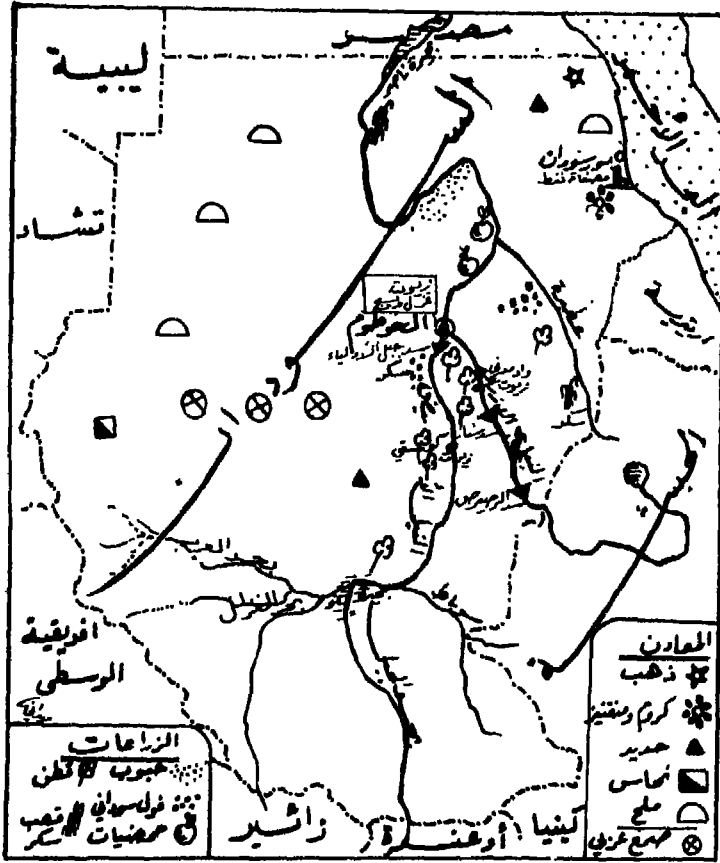
- الطبغرافيا: أرضها منبسطة بشكل عام، بعض الجبال في الشرق وفي الغرب.

أهم الأنهار: النيل الأبيض (٦٦٧٠ كلم) والنيل الأزرق، السوبات.

- أعلى الجبال: هضبة كردفان، هضبة دارفور، وهضبة بلاد النوبة.

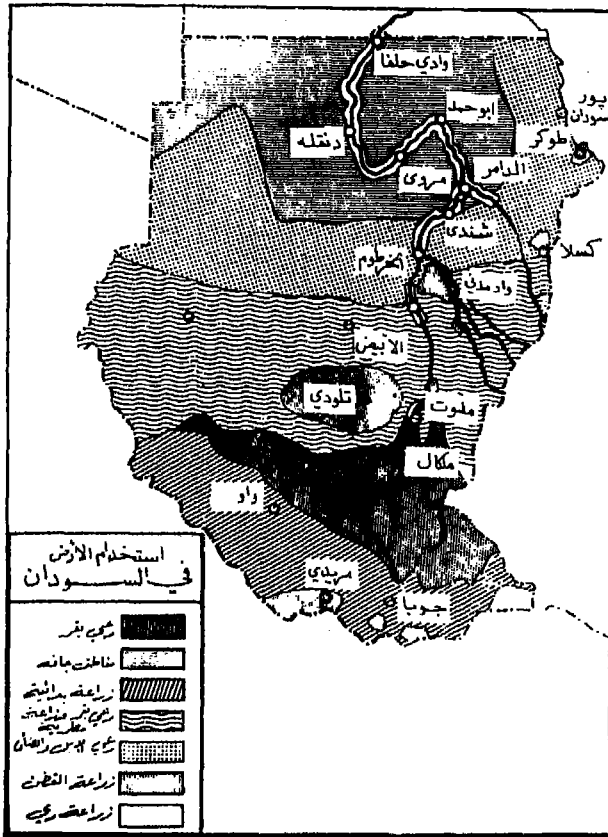


- الموارد الطبيعية: احتياط من الزيت الخام، والحديد الطبيعي والنحاس، والكروم، والتوتياء، والتنغستين، والميكا، والفضة.
- استخدام الأرض:
- الأرض الصالحة للزراعة: ٥٪.
- أراض مختلفة: ٥١٪.
- المروج والمراعي: ٢٤٪.
- الغابات والأحراج: ٢٠٪.
- البيئة: يسيطر عليها النيل وفروعه، هناك انجرافات للتربة.
- معدل أخشاب الغابات: ٠,٧ بالمئة في السنة.

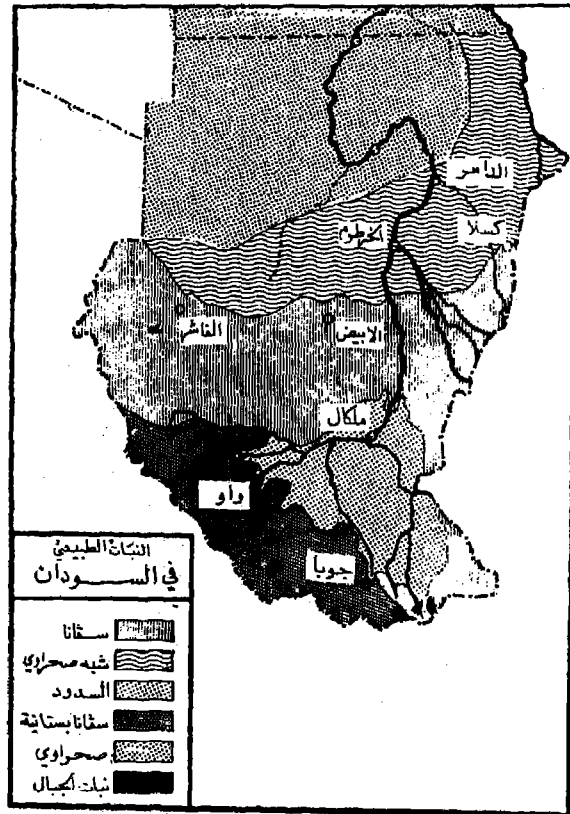


ثالثاً: سكاني السودان

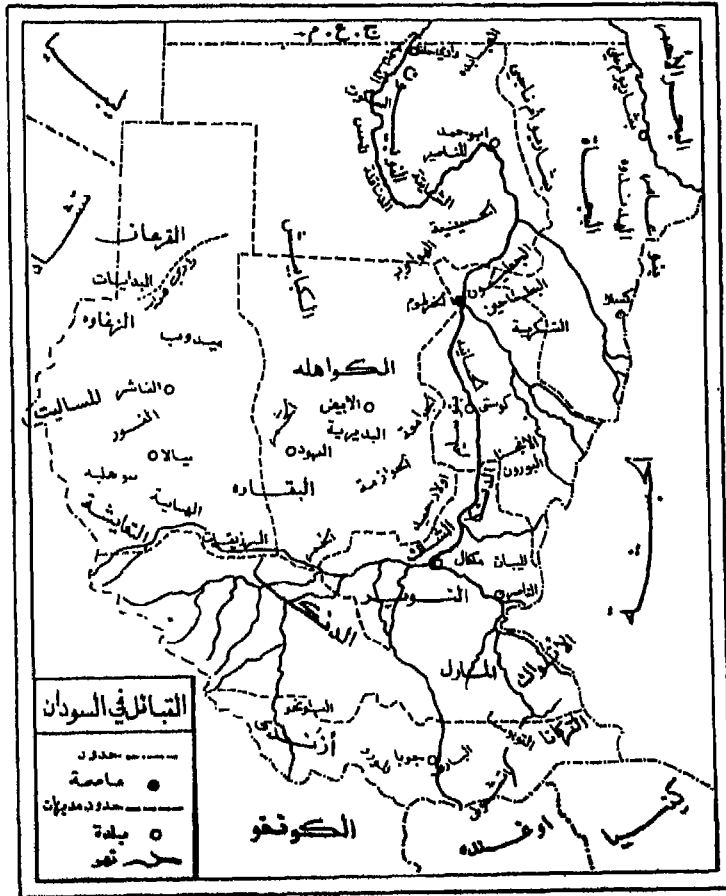
- عدد السكان لعام ١٩٩٢ ٢٦٥٠٠٠٠٠٠ نسمة.
- عدد السكان المتوقع عام (٢٠١٠): ٤٢٢٠٠٠٠٠٠ نسمة.
- عدد السكان المتوقع عام (٢٠٢٥): ٥٧٣٠٠٠٠٠٠٠ نسمة.
- الكثافة السكانية: ٢٧,٤ نسمة في الميل المربع
- عدد السكان الكلي في المدن: ٥٣٠٠٠٠٠٠٠ نسمة.
- نسبة عدد السكان في المدن: ٢٠٪.
- النمو الكلي للسكان: ٨٢١٥٠٠٠ نسمة.
- نسبة نمو السكان: ٣,١٪.
- الوقت اللازم لمضاعفة عدد السكان: ٢٢ سنة.



- عدد الولادات الكلي: ١١٩٢٥٠٠ ولادة.
- معدل الولادات: ٤٥ ولادة لكل ألف نسمة.
- عدد الوفيات الكلي: ٣٧١٠٠٠.
- معدل الوفيات: ١٤ وفيات لكل ١٠٠٠ نسمة.
- معدل الإخصاب: ٦,٥ طفل لكل امرأة.
- عدد السكان دون ١٥ سنة: ١٢١٩٠٠٠٠ نسمة.
- النسبة المئوية للسكان دون ١٥ سنة: ٤٦٪.
- عدد السكان فوق ٦٥ سنة: ٥٣٠٠٠٠٠ نسمة.
- النسبة المئوية للسكان فوق ٦٥ سنة: ٢٪.
- عدد المهاجرين: مهاجر واحد بالألف (تقديرات ١٩٩١).



- توقّعات مدة الحياة: ٥٢ سنة للذكور و٥٤ سنة للإناث (١٩٩١).
- الطلاق: -
- نسبة الطلاق: -
- الزواج: -
- نسبة الزواج: -
- الانقسامات العرقية: ٥٢% عرق أسود، عرب ٣٩%، بيجا ٦%، غرباء ٢% وغيرهم ١%.
- الديانة: مسلم سني ٧٠%، ديانات محلّية ٢٠%، مسيحيون ٥%.
- اللغة: العربية (الرسمية) ولهجات محلية عديدة.



رابعًا: التعليم في السودان

- نسبة الذين يحسنون القراءة والكتابة: ٢٧٪ (٤٣٪ من الذكور و١٢٪ من الإناث) من عمر ١٥ سنة وما فوق (تقديرات ١٩٩٠).

خامسًا: الحكم في السودان

جمهورية تخضع للنظام العسكري.

- العاصمة: الخرطوم.

- أهم المدن: بور سودان، وادي ميداني، العبيد، الأبيض، جوبا، جونجلي، الدامر، دنقلة، سنار، عطبرة، الناشر، القضارف، كسلا، وادي مدني، واو.

- التقسيمات الإدارية: ٩ ولايات هي: عالي النيل، الوسطى، الاستوائية، الخرطوم، الشمالية، الشرقية، بحر الغزال، دارفور، كردوفان.

- الاستقلال: أول كانون الثاني عام ١٩٥٦.

- الدستور: أقرّ نهائيًا في ١٢ نيسان عام ١٩٧٣، وتوقف العمل به في ٦ نيسان عام ١٩٨٥، وعاد في ١٠ أكتوبر ١٩٨٥ ثم علق ١٩٨٩.

- الجهاز القانوني: مبني على الشريعة الإسلامية، وعلى القانون الإنكليزي العام. في ٢٠ كانون الثاني ١٩٩١ أمرت الثورة مجلس الوزراء فرض الشريعة الإسلامية في ست ولايات.

- الأعياد الوطنية: عيد الاستقلال في أول كانون الثاني (١٩٥٦).

- الجهاز التنفيذي: المجلس الثوري لإصدار الأوامر.

- الجهاز التشريعي: غير موجود.

- الحكام: رئيس الولاية، ورئيس الحكومة الثورية، والمجلس الثوري، ورئيس مجلس الوزراء.

- حقّ التصويت: -

- العَلَم: خطّ أفقي أحمر، ثم خطّ أبيض، ثم أسود ويتخلّله جانبيًا مثلث أخضر.

- عضو في المنظمات التالية: صندوق التنمية الأفريقي (AFDB) و (APC)؛ و (ACP) وجامعة الدول العربية (AL)؛ ومجلس التنسيق الجمركي (CCC)؛ واللجنة الاقتصادية لأفريقيا التابعة للأمم المتحدة (ECA)؛ ومنظمة التغذية والزراعة الدولية (FAO)؛ واللجنة الفرعية لدول عدم الانحياز (Gruppe 77)؛ ومنظمة الطيران المدني الدولية ICAO، والانتربول Interpol؛ ومؤسسة التطوير الزراعي الدولية (IFAD)؛ ومنظمة الأقمار الصناعية الدولية INTERLAST؛ و (ICAC)؛ ومنظمة القدرة النووية الدولية (IAEA)؛ وشركة التطوير الدولية (IDA) والتنسيق المالي الدولي (IFC) ومنظمة العمل الدولية التابعة للأمم المتحدة (ILO) ومنظمة النقل البحري التابعة للأمم المتحدة (IMO)، ومؤسسة النقد الدولي التابعة للأمم المتحدة (IMP). واتحاد التلفزيون الدولي التابع للأمم المتحدة (ITU)، و (IDB) و (NAM) ومنظمة الوحدة الأفريقية (OAU)، و (OIC) ومؤتمر التجارة والتطوير التابع للأمم المتحدة Unctad ومنظمة التطوير الصناعي التابعة للأمم المتحدة UNIDO، ومنظمة التربية والعلوم والثقافة التابعة للأمم المتحدة UNESCO، والأمم المتحدة (UN)، واتحاد البريد الدولي التابع للأمم المتحدة (UPU) والبنك الدولي لإعادة البناء والتنمية (IBRD)؛ ومنظمة التغذية العالمية (WETU)، ومنظمة الصحة العالمية (WHO)؛ والمنظمة العالمية للممتلكات الروحية (Wipo) والمنظمة العالمية لعلم الأرصاد الجوية (WMO)، ومنظمة السياحة العالمية (WTO).

- الأجهزة العسكرية: من الجيش، والأسطول البحري والقوى الجوية، وقوى الدفاع الجوي.

سادساً: الاقتصاد في السودان

- نظرة عامة: الزراعة هي القطاع الأهم من مجمل الإنتاج. أهم المزروعات: القطن والفسق. يعمل في الزراعة حوالي ٧٠٪ من اليد العاملة إضافة إلى تربية المواشي. تتحسن الصناعة تدريجياً، فتبلغ حوالي ١٥٪ من مجمل الإنتاج، وأهمها: صناعة النسيج، والسكر، وأدوات البناء، واللحوم...

- الناتج الحيواني الإجمالي: ٨,٥ بلايين دولار أميركي.
- نسبة النمو الحقيقي: ٧٪ (تقديرات ١٩٩٠).
- الناتج المحلي الإجمالي: ٣٧٪ من الناتج الحيواني الإجمالي كلها من الزراعة.
- القوى العاملة: ٦٥٠٠٠٠٠٠ منها ٨٠٪ من الزراعة، صناعة وتجارة ١٠٪ و٦٪ في الحكومة.
- القوى العاملة من النساء: ٢١,٥٪ من عمر ١٥ - ٦٤ سنة.
- معدل التضخم: ٦٠٪ (تقديرات ١٩٩٠).
- نسبة العاطلين عن العمل: -
- الميزانية: مداخيل ٥١٤ مليون دولار أميركي؛ مصاريف ١,٣ بليون (تقديرات ١٩٨٩).
- الصادرات: ٤٦٥ مليون دولار أميركي (١٩٩٠)، منتجات قطنية ٥٢٪، والصمغ العربي، وفول سوداني. تصدّر إلى أوروبا الشرقية بنسبة ٤٦٪ والعربية السعودية ١٤٪، وأوروبا الغربية ٩٪، واليابان ٩٪، والولايات المتحدة الأميركية ٣٪.
- الواردات: واحد بليون دولار أميركي (١٩٩٠): منتجات بترولية ٢٨٪، صناعات مختلفة، آلات وأجهزة، مواد طبية وكيميائية، مصدرها أوروبا الغربية ٣٢٪. أفريقيا وآسيا ١٥٪، الولايات المتحدة الأميركية ١٣٪، أوروبا الشرقية ٣٪ (١٩٨٨).
- المنتجات الصناعية: معدل النمو ٠,٧٪ (١٩٨٩)، تحسب من ١١٪ من الناتج الحيواني الإجمالي.
- الكهرباء: ٦٠٦٠٠٠ كيلو واط ساعة، و٩٠٠ مليون كيلو واط ساعة.
- الصناعات: القطن، والمنسوجات، والإسمت، والزيوت الصالحة للأكل، والسكر، والصابون، والأحذية والبتروالمصنّف.
- الزراعة: تُحسب ٣٥٪ من الناتج الحيواني الإجمالي و٨٠٪ من القوى

العاملة. أهم المنتجات: القطن، الزيوت والحبوب والحيوانات الداجنة وغيرها.

* المنتجات المنجمية:

- الذهب: ٨٥ كيلو غرام.

* الصناعات:

- البيرة: ١١٠٠٠ هكتوليتراً.
- سجائر: ٢٢٠٠٠٠٠٠٠٠٠٠.
- أخشاب: ١٣٠٠٠ متر مكعب.
- ورق: ١٠٠٠٠ طن متري.
- إسمنت: ١٧٨٠٠٠ طن متري.

رابعاً: الزراعة في السودان

- الأراضي الزراعية: ٢٧,٣٪.
- كثافة السكان الزراعية: ٣٤ نسمة في الكيلو متر المربع.
- العدد الإجمالي للعاملين في الزراعة: ٤٨٧٢٠٠٠ نسمة.
- نسبة العاملين في الزراعة: ٦١,٤٪ من القوى العاملة.
- الواردات الزراعية: ٢٤١٥٩٣٠٠٠ دولار أميركي.
- الصادرات الزراعية: ٤٥٨٣٤١٠٠٠ دولار أميركي.
- الأغذية والحيوانات المستوردة: ١٨٦٦٨٧٠٠٠ دولار أميركي.
- الأغذية والحيوانات المصدرة: ٩٥١٥١٠٠٠ دولار أميركي.

* المنتجات الزراعية:

- حبوب: ٢٣٦٩٠٠٠ طن متري.
- قمح: ٢٤٩٠٠٠ طن متري.
- أرز: ١٠٠٠ طن متري.
- ذرة: ٢٨٠٠٠ طن متري.
- بطاطا: ٧٠٠٠ طن متري.
- Cassavas: ١٥٠٠٠ طن متري.

١٢٥٠٠٠ طن متري.	- بطاطا حلوة:
٣٠٠٠ طن متري.	- فاصوليا:
٤٠٠٠٠٠ طن متري.	- فول سوداني:
٩٦٨٠٠٠ طن متري.	- خضر:
٨٣٨٠٠٠ طن متري.	- فاكهة:
١٣٠٠٠٠ طن متري.	- تمر (بلح):
٤٠٠٠٠٠٠ طن متري.	- قصب السكر:
١٦٠٠٠ طن متري.	- ليمون:
١٦٨٤٠٠٠ طن متري.	- ليمون حامض:
١٥١٠٠٠ طن متري.	- قطن:
	* الحيوانات:
٢١٠٠٠.	- أحصنة:
١٠٠٠.	- بغال:
٦٧٠٠٠٠.	- حمير:
٢٢٦٠٠٠٠٠.	- أبقار:
٢٩٠٠٠٠٠.	- جمال:
١٩٠٠٠٠٠٠.	- خراف:
١٤٠٠٠٠٠٠.	- ماعز:
٣٠٠٠٠٠٠٠.	- دجاج:
	* المنتجات الحيوانية:
٥٩٠٠٠ طن متري.	- اللحم الاجمالي:
٣٠٠٠٠٠٠ طن متري:	- لحم بقر
١٠٥٠٠٠ طن متري.	- لحم غنم وخروف:
١٩٠٠٠ طن متري.	- لحم ماعز:
١٦٠٠٠ طن متري.	- لحم دجاج:

* منتجات الحليب:

- حليب بقر: ١٨٠٠٠٠٠٠ طن متري.
- حليب غنم: ٦٠٠٠٠٠٠ طن متري.
- حليب ماعز: ٥٥٠٠٠٠٠ طن متري.
- جبنة: ٦٣٤٥٠٠٠٠ طن متري.
- زبدة وسمن: ١٣٢٧٥ طناً مترياً.

* منتجات متنوعة:

- أسماك: ٢٤٠٠٠٠.
- بيض: ٤٢٠٠٠٠.
- عسل: ٦٣٠ طناً مترياً.
- صوف: ٧٣٠٠ طن متري.

* معدات زراعية:

- جرّارات زراعية: ٢١٠٠٠ في الاستعمال.
- حصّادات ودرّاسات: ١٢٢٠ في الاستعمال.

ثامناً: المواصلات في السودان

- سكك حديدية: ٥٥٠٠ كلم (إجمالاً).
- مسافرو السكّة: ٨٤٩٠٠٠٠٠٠٠ مسافر - كيلومتر.
- شحن على السكّة: ١٨٦٠٠٠٠٠٠٠٠ طن - كيلومتر.
- طرق رئيسية: ٢٠٠٠٠ كلم بالاجمال.
- مسافرو السيارات: ٨٧٧٠٠.
- أنابيب: منتجات التصفية ٨١٥ كلم.
- المرافىء: مرفأ السودان، ومرفأ سواكين.
- التجارة البحرية: ٥ سفن (١٠٠٠ GRT أو أكثر)، الإجمالي ٤٢٢٧٧ DWT/٥٩٥٨٨ GRT.
- الطيران المدني: ١٤ طائرة نقل كبيرة.

- عدد المطارات ١٢ (١٩٩٢).

- المواصلات السلكية واللاسلكية: نظام واسع جيد من المواصلات والاتصالات، مع راديو اتصال، وكابلات، ونظام قمر اصطناعي ١٤ محطة؛ ٧٣٤٠٠ هاتف؛ محطات إرسال موجة متوسطة ٤ (AM)، وواحدة موجة قصيرة (FM).

تاسعاً: السياحة في السودان

- التيار الكهربائي: ٢٤٠ فولط.

- عدد السياح: ٢٣٠٠٠٠ سائح.

- الدخل من السياحة: ٤٥٠٠٠٠٠٠٠ دولار أميركي.

- مناطق اجتذاب السياح: الخرطوم (العاصمة)، زيارة النيل العالي، وبحر الغزال في جنوبي السودان.

سوريا

الاسم الرسمي: الجمهورية العربية السورية

العاصمة: دمشق.

اللغة الرسمية: العربية.

شكل الحكم: جمهورية ذات بنية اتحادية ونظام متعدد الأحزاب.

تاريخ الانضمام إلى الأمم المتحدة: ١٩٤٥.

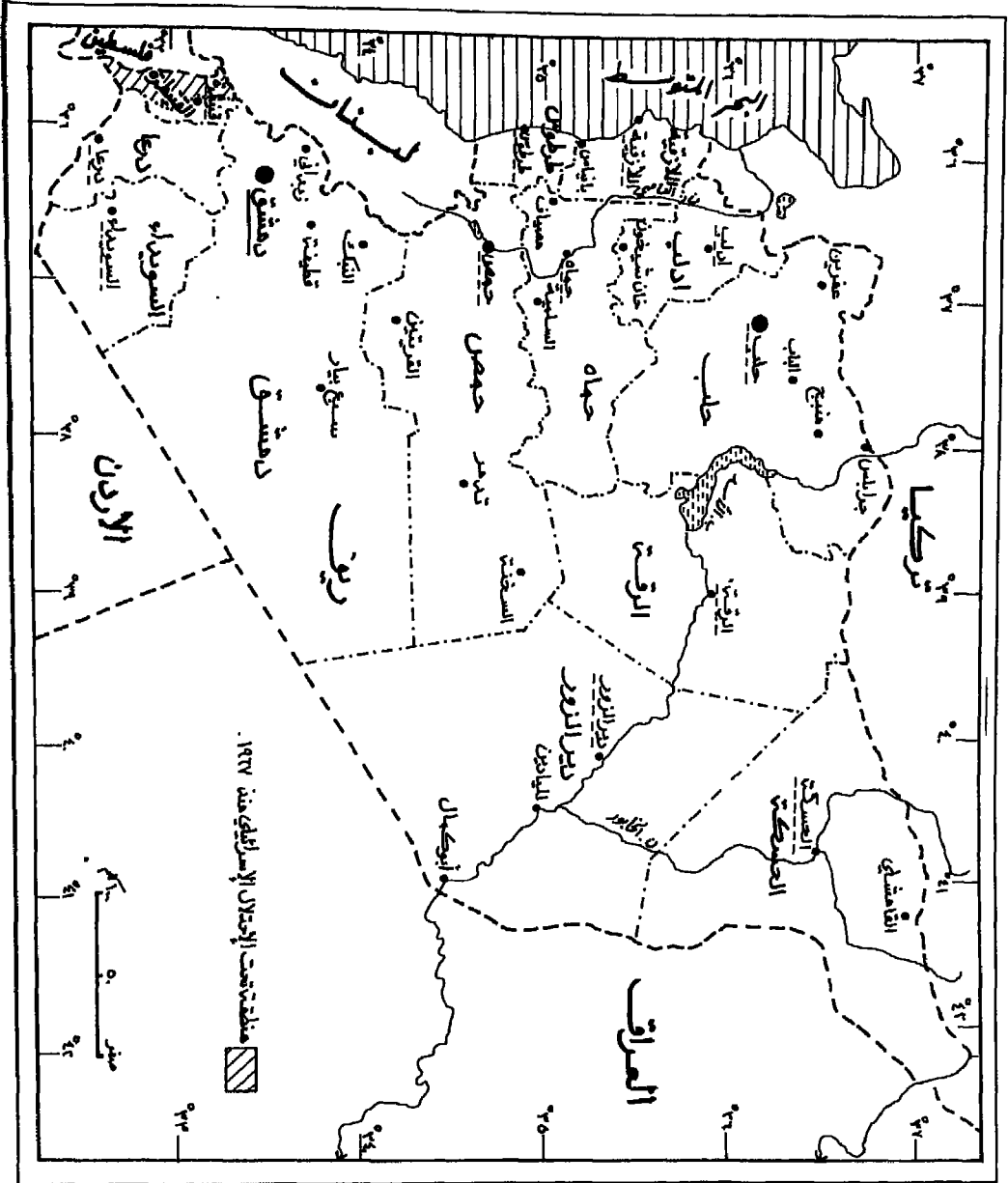
المساحة: ١٨٥١٨٠ كلم^٢.

الوحدة النقدية: الليرة (تعادل ٠,٠٤٦ \$) بتاريخ ١٩٩٣/٥/٢١.

التقسيم الإداري (١٩٩٠)

المحافظات	مركز المحافظة	المساحة كلم ^٢	السكان %
درعا	درعا	٣٧٣٠	٤,٣
دير الزور	دير الزور	٣٣٠٦٠	٤,٤

سوريا



ريف دمشق	دمشق	١٨٠٣٢	٢١,٩
حلب	حلب	١٨٥٠٠	٢٠,٦
حمّاه	حمّاه	٨٨٨٣	٨,١
الحسكة	الحسكة	٢٣٣٣٤	٧,٤
حمص	حمص	٤٢٢٢٣	٩,٣
إدلب	إدلب	٦٠٩٧	٦,٧
اللاذقية	اللاذقية	٢٢٩٧	٦,٠
القنيطرة	القنيطرة	١٨٦١	٠,٣
الرقّة	الرقّة	١٩٦١٦	٣,٨
السويداء	السويداء	٥٥٥٠	٢,٢
طرطوس	طرطوس	١٨٩٢	٥,٠
مدينة دمشق	-	١٠٥	-

أولاً: لمحة موجزة عن تاريخ سوريا

تدققت موجات متعاقبة من الشعوب إلى سوريا حوالى الألف الثاني قبل الميلاد، فكان منهم الأموريون والاشوريون والكنعانيون والفينيقيون والآراميون، وربما من شعوب حوض البحر المتوسط. ونختصر تاريخ سوريا بذكر أهم الأحداث التاريخية فقط:

٥٣٩ق.م: سقطت بابل بيد قورش الذي أنهى الحكم الاشوري، وحوّل سوريا إلى ولاية فارسية.

٣٣٢ق.م: سوريا تخضع للإسكندر الكبير.

٣٢٣ق.م: وفاة الإسكندر وسوريا تخضع لحكم السلوقيين.

٣٠٧ق.م: تأسيس المدينة التاريخية إنطاكية التي أصبحت فيما بعد عاصمة المملكة السورية.

٦٤ق.م: الفتح الروماني وتشكيل الإقليم السوري الروماني.

- ٣٩٥م: إلحاق سوريا بالأمبراطورية الشرقية أي ببيزنطية.
- ٦٣٦م: الفتح العربي - الإسلامي يحرّر سوريا من البيزنطيين بعد معركة اليرموك.
- ٦٦١م - ٧٥٠م: دمشق عاصمة الأمويين، أي عاصمة الأمبراطورية العربية الإسلامية.
- ٧٥٠م: العباسيون يحتلون مكان الأمويين وبغداد تحلّ مكان دمشق كعاصمة للامبراطورية العربية الإسلامية.
- القرن التاسع: المماليك المصريون يحتلون سوريا.
- القرن العاشر: الحمدانيون في حلب يعجزون عن احتواء الهجمات البيزنطية.
- ١٠٧٦ - ١٠٧٧م: السلاجقة الأتراك يحتلون دمشق ومن ثم القدس.
- ١٠٩٨: الحملات الصليبية تحوّل إنطاكية العاصمة إلى أمانة لاتينية.
- ١٠٩٩: قيام مملكة لاتينية في القدس.
- ١١٠٩: تأسيس كونتية لاتينية في طرابلس.
- ١٢٦٠: استرد المماليك فلسطين وسوريا من الصليبيين، وحكموا سوريا حتى قدوم العثمانيين.
- ١٤٠٠ - ١٤٠١: تيمورلنك يخرّب بغداد وسوريا.
- ١٥١٦: الفتح العثماني بعد معركة مرج دابق.
- ١٨٣١ - ١٨٤٠: حملة إبراهيم باشا من مصر تطرد العثمانيين مؤقتًا من سوريا.
- ١٩١٨: الحرب العالمية الأولى تنهي الحكم العثماني على سوريا.
- ١٩٢٠: إعلان الملك فيصل ملكًا على سوريا.
- ١٩٢٠ - ١٩٤١: الانتداب الفرنسي على سوريا.
- ١٩٤١: استقلال سوريا.
- ١٧ آب عام ١٩٤٣: انتخاب شكري القوتلي رئيسًا.

٢٨ أيلول ١٩٦١ : الانفصال عن مصر .

٨ آذار ١٩٦٣ : ثورة آذار .

٢٣ شباط ١٩٦٦ : حركة ٢٣ شباط .

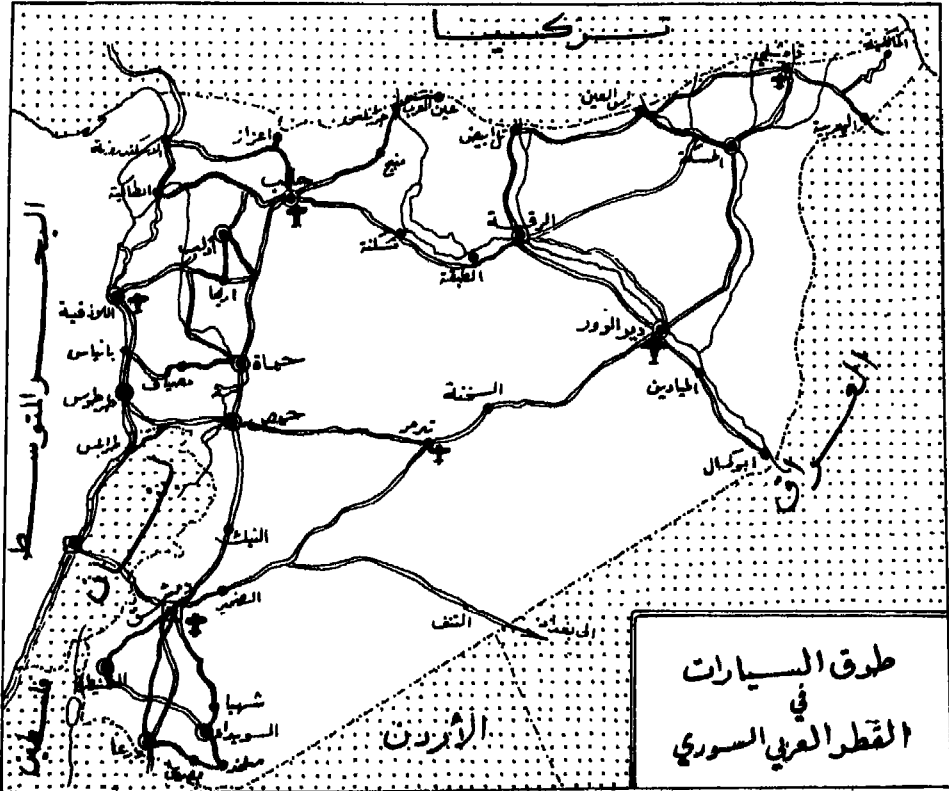
٥ حزيران ١٩٦٧ : حرب حزيران (العدوان الإسرائيلي) .

١٦ تشرين الثاني ١٩٧٠ : الحركة التصحيحية .

١٤ آذار عام ١٩٧١ : انتخاب حافظ الأسد رئيساً للجمهورية .

٦ تشرين الأول عام ١٩٧٣ : حرب تشرين التحريرية .

٢٦ حزيران ١٩٧٤ : تحرير القنيطرة .

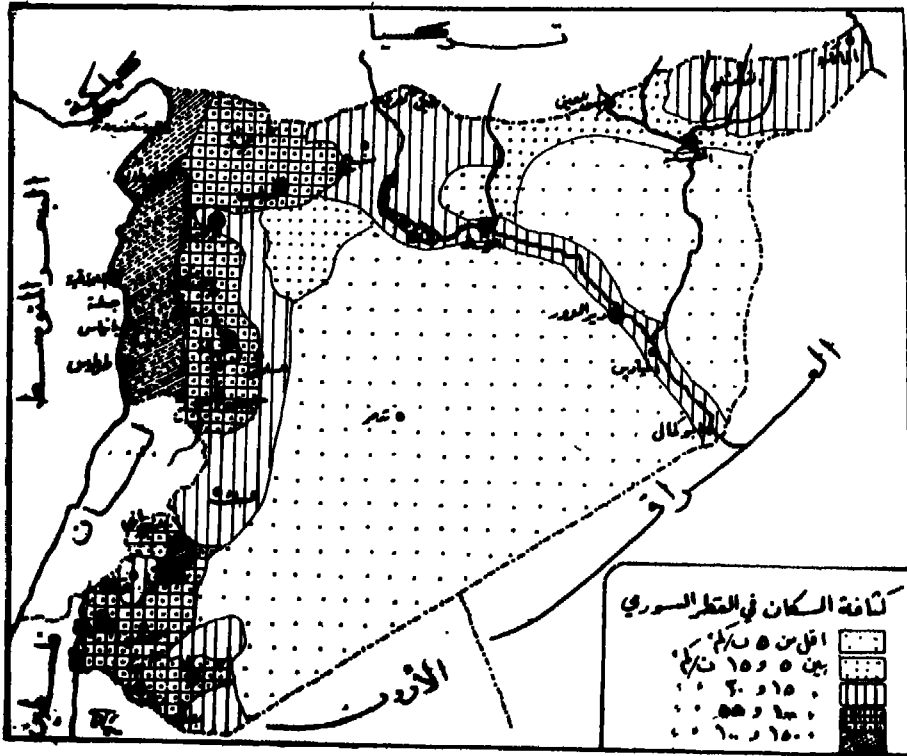


طرق السيارات في القطر العربي السوري

- ١٢ آذار ١٩٧٨ : حافظ الأسد رئيسًا للجمهورية مرة ثانية .
 ١٢ آذار ١٩٨٥ : حافظ الأسد رئيسًا للجمهورية للمرة الثالثة .
 ١٩٩١ : سوريا تشارك في عاصفة الصحراء الى جانب الحلفاء .
 ١٩٩٢ - ١٩٩٣ : سوريا تشارك في مفاوضات السلام مع إسرائيل .

ثانيًا: جغرافية سوريا

- المساحة الكلية: ١٨٥١٨٠ كلم^٢ = ٧١٤٩٨ ميلاً مربعاً .
 - مساحة الأرض: ١٨٤٠٥٠ كلم^٢ = ٧١٠٦٢ ميلاً مربعاً . (من بينها الأرض التي تحتلها إسرائيل، وتبلغ مساحتها ١٢٩٥ كلم^٢) .



توزيع الكثافة في القطر العربي السوري

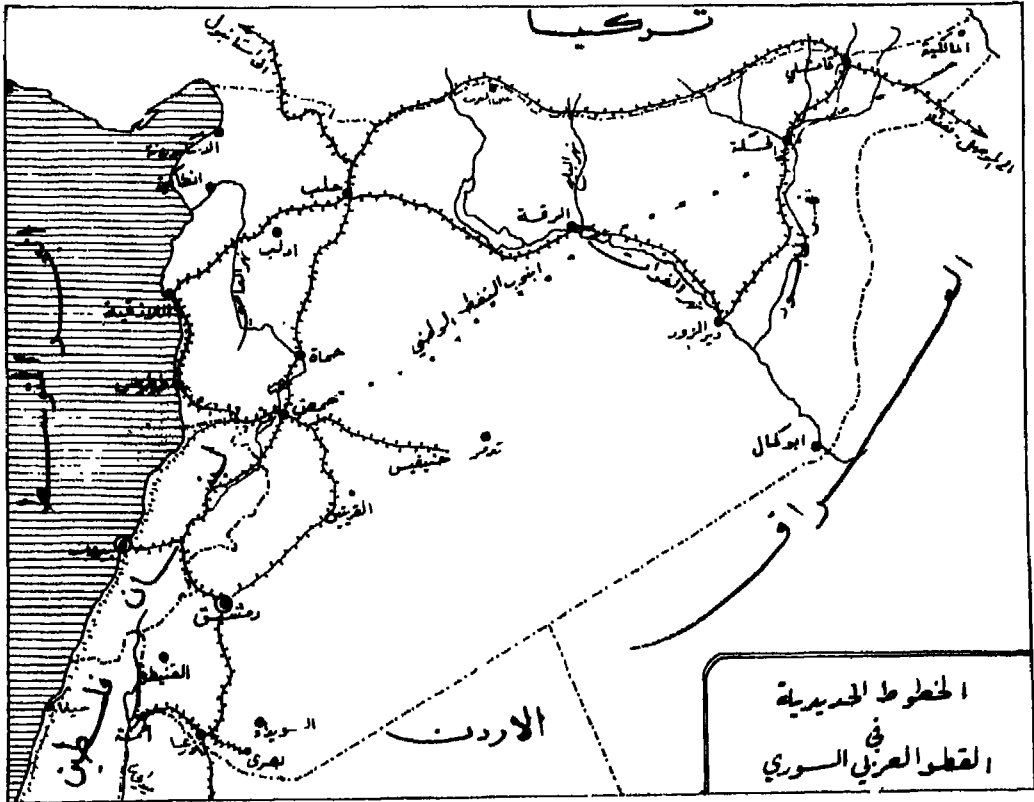
حدود الدولة الكلية: ٢٢٥٣ كلم، منها ٦٠٥ كلم مع العراق، و٧٦ كلم مع فلسطين المحتلة، و٣٧٥ كلم مع الأردن، و٣٧٥ كلم مع لبنان، و٨٢٢ كلم مع تركيا.

- أهم الجبال: النصيرية، جبل الشيخ (٢٨١٤ متراً) أعلى قمة.

- الشواطئ: ١٩٣ كلم.

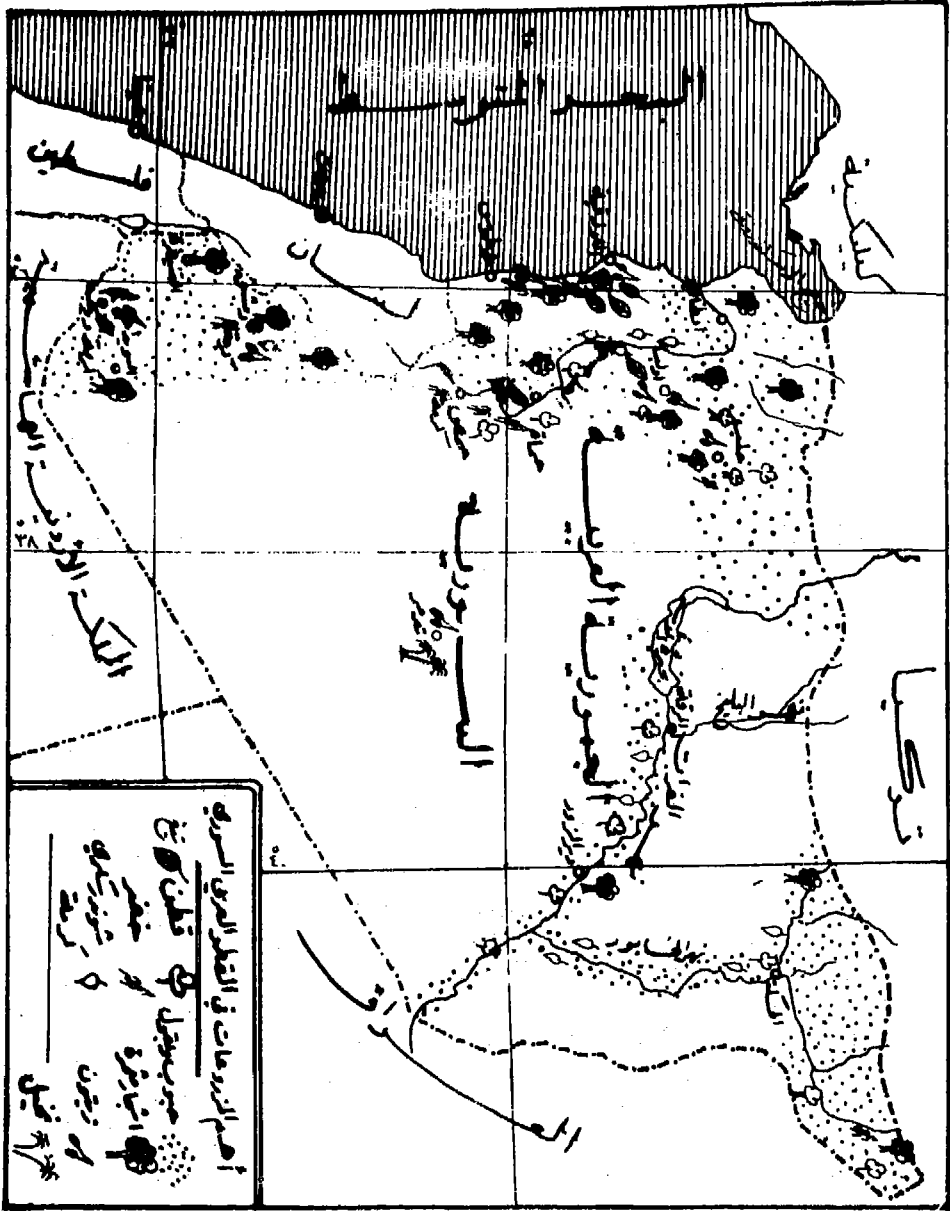
- أهم الأنهار: الفرات (٦٧٦ كلم)، والعاصي، وبردى.

المناخ: صحراوي في معظم مناطق البلاد. حار ورطب. الصيف مشمس، ويمتد من حزيران حتى آب. أما الشتاء فممطر، ويمتد من كانون الأول حتى شباط.



الخطوط الحديدية في القطر العربي السوري

أهم المزروعات في القطر العربي السوري

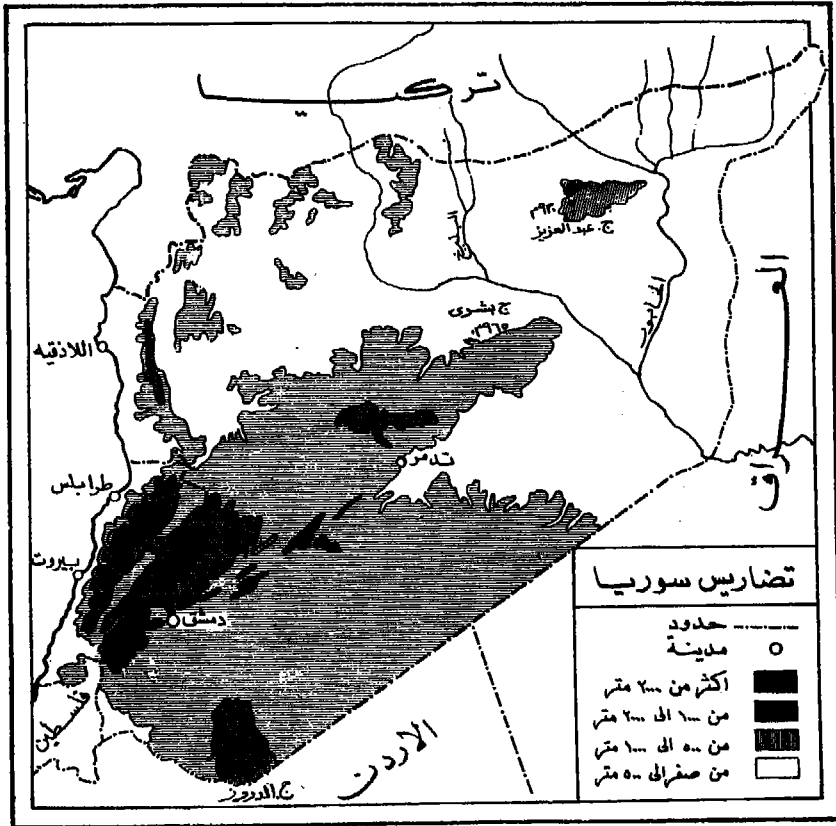


- الطبغرافيا:

- قرب الشاطئ توجد سهول وفي الغرب جبال، أما في الداخل فمنطقة صحراوية.

الموارد الطبيعية: زيت خام، فوسفات، كروم Chrome ومنغنيز خام، وأسفلت، ومعادن خام، وصخور ملحية، ورخام، وجص.

استخدام الأرض: تشكّل الأرض الصالحة للزراعة حوالي ٢٨٪ من المساحة الكلية. المحاصيل الدائمة: ٣٪؛ الأراضي الخضراء والمراعي: ٤٦٪؛ الغابات والأحراج: ٣٪؛ أراضي أخرى: ٢٠٪ من ضمنها ٣٪ من الأراضي المروية.



البيئة: يتم قَطْع أشجار الغابات، بالإضافة إلى تآكل التربة وتحول العديد من الأراضي إلى صحارى.

معدّل أخشاب الغابات: ٣,٦٪ سنويًا.

ثالثًا: سكان سوريا

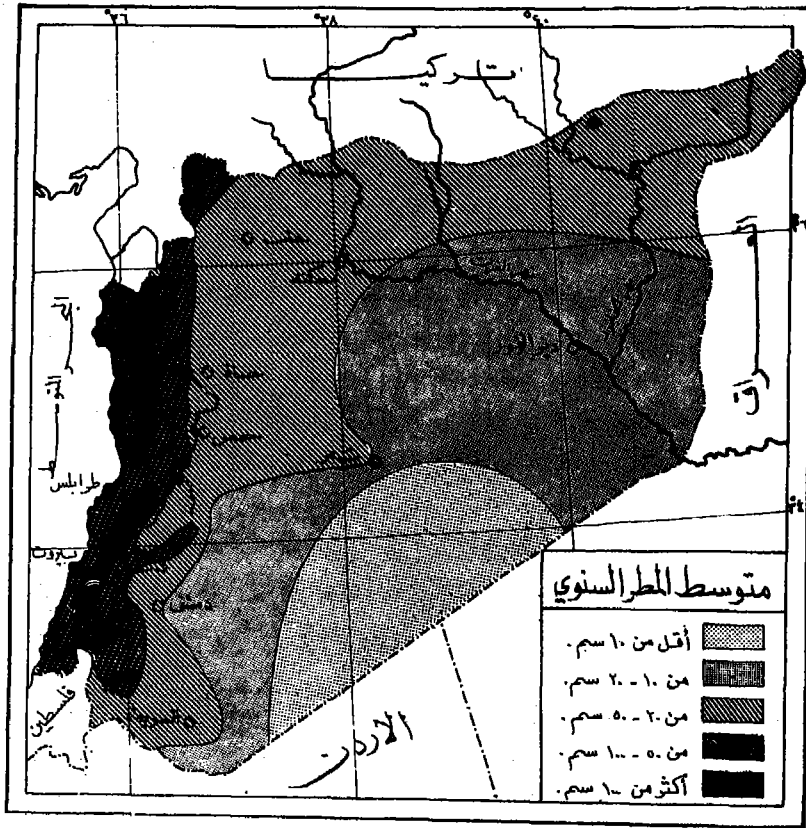
- عدد السكّان عام ١٩٩٢: ١٣٧٠٠٠٠٠٠ نسمة.

- عدد السكّان المتوقع عام ٢٠١٠: ٢٥٦٠٠٠٠٠٠ نسمة.

- عدد السكّان المتوقع عام ٢٠٢٥: ٣٨٧٠٠٠٠٠٠ نسمة.

- الكثافة السكّانية: ١٩١,٦ نسمة في الميل المربّع.

- عدد السكّان في المدن: ٦٨٥٠٠٠٠٠ نسمة.



- نسبة عدد السكّان في المدن: ٥٠٪.
- النموّ الكليّ للسكّان: ٥٢٠٦٠٠ نسمة.
- نسبة نموّ السكّان: ٣,٨٪.
- الوقت اللازم لمضاعفة السكان: ١٨ سنة.
- عدد الولادات الكلي: ٦١٦٥٠٠ ولادة.
- معدّل الولادات: ٤٥ ولادة لكلّ ألف نسمة.
- معدّل الخصب: ١,٧ طفل لكلّ امرأة.
- عدد السكّان تحت ١٥ سنة من العمر: ٦٧١٣٠٠٠ نسمة.
- النسبة المئويةّ للسكّان تحت ١٥ سنة: ٤٩٪.
- عدد السكّان فوق عمر ٦٥ سنة: ٥٤٨٠٠٠ نسمة.
- النسبة المئويةّ للسكّان فوق عمر ٦٥ سنة: ٤٪.
- عدد الوفيات الكليّ: ٩٥٩٠٠ نسمة.
- معدّل الوفيات: ٧ وفيات لكلّ ألف نسمة.
- معدّل الهجرة: صفر مهاجر لكلّ ألف نسمة (عام ١٩٩١).
- توقّعات مدة الحياة عند الولادة: ٦٨ سنة للذكور و٧١ سنة للإناث (عام ١٩٩١).

- عدد الزيجات: ١٠٢٦٢٦ زواجًا.
- نسبة الزيجات: ٩,٤ لكلّ ألف نسمة.
- عدد حالات الطلاق: ٧٢٤٩ طلاقًا.
- نسبة حالات الطلاق: ٠,٦٦ لكلّ ألف نسمة.
- الانقسامات العرقية: عرب: ٩٠,٣٪. أكراد وأرمن وغير ذلك: ٩,٧٪.
- الديانة: مسلمون ٧٤٪؛ علويّون ودروز وشيعة: ١٦٪؛ مسيحيّون (من مختلف الطوائف): ١٠٪. بالإضافة إلى عدد قليل من اليهود في دمشق والقامشلي وحلب.

- اللغة: اللغة العربيّة هي اللغة الرسميّة. يتكلّم بعض السكّان أيضًا الكردي، والأرمني، والآرامي، والجرکسي. ويفهم قسم كبير من السكّان الفرنسيّة.

رابعًا: التعليم في سوريا

- نسبة الذين يحسنون القراءة والكتابة: ٦٤٪ (منهم ٧٨٪ ذكور و٥١٪ إناث) من السكان فوق عمر ١٥ سنة (وفقًا لإحصاءات عام ١٩٩٠).

خامسًا: الحكم في سوريا

جمهورية ذات بنية اتحادية ونظام متعدد الأحزاب.

- العاصمة: دمشق.

أهم المدن: أبو كمال، إدلب، طرطوس، اللاذقية، بانياس، تدمر، جبلة، الحسكة، حلب، حمص، حماه، درعه، الرقة، الزبداني.

- التقسيم الإداري: ١٤ محافظة هي: الحسكة، اللاذقية، القنيطرة، الرقة، السويداء، دارا، دير الزور، دمشق، حلب، حماه، حمص، إدلب، ريف دمشق، طرطوس.

- الاستقلال: ١٧ نيسان ١٩٤٦ (من فرنسا).

- الدستور: ١٣ آذار ١٩٧٣.

- الجهاز القانوني: قائم على الشريعة الإسلاميّة، بالإضافة إلى النظام المدني هناك محاكم دينيّة.

- العيد الوطني: ١٧ نيسان ١٩٤٦.

- الجهاز التنفيذي: الرئيس و٣ نواب عن الرئيس، ورئيس الوزراء، و٣ نواب عن رئيس الوزراء، ومجلس الوزراء.

- الجهاز التشريعي: مجلس الشعب.

- الجهاز القضائي: محكمة العدل الدستوريّة، مجلس القضاء الأعلى، محكمة النقض، ومحاكم أمن الدولة.

- سوريا عضو في المنظمات التالية: جامعة الدول العربية (AL)، منظمة الدول العربية المصدرة للنفط (OAPEC)، مجلس التنسيق الجمركي CCC، منظمة التغذية والزراعة الدولية FAO، اللجنة الفرعية لدول عدم الانحياز Gruppe 77، منظمة الطيران المدني الدولية ICAO، الانتربول Interpol، مؤسسة التطوير الزراعي الدولية IFAD، منظمة الأقمار الصناعية الدولية INTELAST، والاتحاد البرلماني IPU، منظمة القدرة النووية الدولية IAEA، شركة التطوير الدولية IDA، التنسيق المالي الدولي (IFC)، منظمة العمل الدولية التابعة للأمم المتحدة ILO، منظمة النقل البحري التابعة للأمم المتحدة IMO، مؤسسة النقد الدولي التابعة للأمم المتحدة IMF، اللجنة الأولمبية الدولية IOC، اتحاد التلفزيون الدولي التابع للأمم المتحدة ITU، و IWC و WSG، و IDB، و NAM، و OIC، مؤتمر التجارة والتطوير التابع للأمم المتحدة UNCTAD، منظمة التطوير الصناعي التابعة للأمم المتحدة UNIDO، ومنظمة التربية والعلوم والثقافة التابعة للأمم المتحدة UNESCO، والأمم المتحدة UN، واتحاد البريد الدولي التابع للأمم المتحدة UPU، البنك الدولي لإعادة البناء والتنمية IBRD، ومنظمة التغذية العالمية WETU، ومنظمة الصحة العالمية WHO، والمنظمة العالمية لعلم الأرصاد الجوية WMO، ومنظمة السياحة العالمية WTO.

- العَلَم: يتألف العلم السوري من ثلاثة أجزاء ملوّنة بالأحمر والأبيض والأسود. في وسط القسم الأبيض توجد نجمتان باللون الأخضر.

- الأجهزة العسكرية: الجيش العربي السوري، سلاح البحرية العربي السوري، سلاح الطيران العربي السوري، قوات الدفاع الجوية العربية السورية، وقوات الشرطة والأمن.

سادساً: الاقتصاد السوري

نظرة عامة: يتحسن الاقتصاد السوري تدريجياً. وهو في العام ١٩٩٠ أفضل منه في العام ١٩٨٣ حين كان عدد السكان أقل بنسبة ٢٠٪.

تعود مشاكل سوريا الاقتصادية إلى أسباب عدّة أهمها الجفاف القاسي في العديد من السنوات.

إستفاد عدد كبير من القرويين من إعادة توزيع الأراضي، ومدّ الكهرباء وغيرها من المشاريع الريفية.

إنّ اكتشاف الزيت الخام حديثًا جعل سوريا تتوقّف عن استيراده.

- الناتج المحلي الإجمالي: ٣٨٪ منه من الزراعة.

- القوى العاملة: ٢٤٠٠٠٠٠٠.

يعمل في قطاع الخدمات المتنوّعة ٣٦٪ من القوى العاملة، و٣٢٪ في الزراعة و٣٢٪ في الصناعة والبناء (إحصاءات عام ١٩٨٤).

- القوى العاملة من النساء: ١٦,٨٪ من عمر ١٥ سنة ولغاية ٦٤ سنة.

- معدّل التضخّم: ٥٠٪ (حسب تقديرات عام ١٩٩٠).

- نسبة العاطلين عن العمل: (غير معروفة).

- الميزانية:

المداخيل: ٤,٨ بلايين دولار أميركي.

المصاريف: ٥,٥ بلايين دولار أميركي. (تقديرات عام ١٩٩٠).

- الصادرات: ٢,٣ بليون دولار أميركي. أهمّ السلع المصدّرة هي: النفط

٤٠٪، المنسوجات ٣٠٪، منتجات المزارع ١٣٪، بالإضافة إلى الفوسفات (عام ١٩٩٠).

- الواردات: ٢,٥ بليون دولار أميركي (١٩٩٠) أهمّ السلع المستوردة هي:

الأغذية والمشروبات ٢١٪، المعادن وصناعاتها ١٦٪، آلات ١٤٪، بالإضافة إلى المنسوجات والنّفط.

- المنتجات الصناعيّة: معدّل النموّ: ١٧٪ (تقديرات عام ١٩٩٠).

- الكهرباء: ٢٨٦٧٠٠٠ كيلو واط.

- الصناعات: المنسوجات، بعض أنواع الأغذية، المشروبات، التبغ،

استخراج الفوسفات من المناجم، بالإضافة إلى النفط.

- الزراعة: يعمل في الزراعة حوالي ثلث اليد العاملة. لكنّ سوريا لا تكفي

نفسها من الأغذية .

- المساعدات الاقتصادية: ٥٣٨ مليون دولار أميركي من الولايات المتحدة الأمريكية .

١,٢ بليون دولار أميركي من الدول الغربية (ما عدا الولايات المتحدة الأمريكية) .

١٢,٣ بليون دولار أميركي من دول الأوك .

٣,٣ بلايين دولار أميركي من الدول الشيوعية .

* المنتجات المنجمية:

صخور الفوسفات: ١٩٨٥٠٠٠ طن متري .

* المنتجات الصناعية:

بيرة: ٩١٠٠٠ هكتوليتري .

سجائر: ٩١٤٣٠٠٠٠٠٠٠ .

خشب: ٩٠٠٠ متر مكعب .

ورق: ٥٠٠٠ طن متري .

سماد النيتروجين: ١٠٤١٠٠ طن متري .

سماد الفوسفات: ٧٩٠٠٠ طن متري .

إسمنت: ٣٨٧٠٠٠٠ طن متري .

* الطاقة:

بتروك خام: ١٧٣٧٤٠٠٠ طن متري (المعادل الفحمي) .

غاز طبيعي: ٢٥٢٠٠٠ طن متري (المعادل الفحمي) .

غازولين محرك: ١٢٧٨٠٠٠ طن متري (المعادل الفحمي) .

كهرباء: ٩٨١٠٠٠ طن متري (المعادل الفحمي) .

استهلاك طاقة: ١٠٩١ كيلواط ساعة للشخص الواحد .

سابعًا: الزراعة في سوريا

- الأراضي الزراعية: ٧٥,١٪ .

- كثافة السكّان الزراعيّة: ٨١ نسمة في الكيلومتر المربع الواحد.
- العدد الإجمالي للعاملين في الزراعة: ٧٣٨٠٠٠ نسمة.
- نسبة العاملين في الزراعة: ٢٤,٧٪ من القوى العاملة.
- الواردات الزراعيّة: ٥١٩٥٧٠٠٠٠٠ دولار أميركي.
- الصادرات الزراعيّة: ٣٩٩٤٣٦٠٠٠٠ دولار أميركي.
- الأغذية والحيوانات المستوردة: ٤٨٣٢١٨٠٠٠٠ دولار أميركي.
- الأغذية والحيوانات المصدّرة: ٢٨٥٧١٨٠٠٠٠ دولار أميركي.

* المنتجات الزراعية:

- حبوب: ١٤٠٥٠٠٠ طن متري.
- قمح: ١٠٢٠٠٠٠ طن متري.
- شعير: ٢٧١٠٠٠ طن متري.
- ذرة: ١٠٨٠٠٠ طن متري.
- شوفان: ١٠٠٠ طن متري.
- بطاطا: ٢٩٠٠٠ طن متري.
- فاصوليا: ٢٢٠٠٠ طن متري.
- حمص: ١٠٠٠ طن متري.
- عدس: ٦٤٠٠٠ طن متري.
- الفول السوداني: ٢٠٠٠٠ طن متري.
- بزر دوّار الشمس: ١٥٠٠٠ طن متري.
- خضر: ١٨٢٦٠٠٠ طن متري.
- فواكه: ١١٤٩٠٠٠ طن متري.
- عنب: ١٤٠٠٠ طن متري.
- الشمندر السكّري: ١١٦٠٠٠ طن متري.
- ليمون: ١٤٨٠٠٠ طن متري.
- ليمون حامض: ٣١٠٠٠ طن متري.
- تينغ: ١٨٠٠٠ طن متري.

- قطن: ١٥٥٠٠٠ طن متري.

* الحيوانات:

- أحصنة: ٤٣٠٠٠.

- بغال: ٢٧٠٠٠.

- حمير: ١٧٧٠٠٠.

- أبقار: ٧٥٦٠٠٠.

- جواميس: ١٠٠٠.

- جمال: ٥٠٠٠.

- خنازير: ١٠٠٠.

- أغنام: ١٣٩٠٣٠٠٠.

- ماعز: ١٠٥٣٠٠٠.

- دجاج: ١٣٠٠٠٠٠٠.

* المنتجات الحيوانية:

- اللحم الإجمالي: ١٩٠٠٠٠ طن متري.

- لحم بقر: ٢٩٠٠٠ طن متري.

- لحم غنم وخروف: ٩٥٠٠٠ طن متري.

- لحم ماعز: ٦٠٠٠ طن متري.

- لحم دجاج: ٦٠٠٠٠ طن متري.

* منتجات الحليب:

- حليب بقر: ٦٥٢٠٠٠ طن متري.

- حليب جواميس: ١٠٠٠ طن متري.

- حليب غنم: ٤٣١٠٠٠ طن متري.

- حليب ماعز: ٦٧٠٠٠ طن متري.

- جبنة: ٦١٩٢٦٠٠٠ طن متري.

- زبدة وسمن: ١٦٦٥٣ طنًا متريًا.

* منتجات متنوعة:

- أسماك: ٥٠٠٠ طن متري.
- بيض: ٦٩٧٥٠ طن متري.
- عسل: ٦٤٧ طناً مترياً.
- صوف: ١٤٥٨٩ طناً مترياً.

* معدّات زراعيّة:

- جرّارات زراعيّة: ٥٤٩٠٠ في الاستعمال.
- حصّادات ودرّاسات: ٢٦٠٤ في الاستعمال.
- آلات للحليب: ١٤٤ في الاستعمال.

ثامناً: المواصلات في سوريا

- سكك حديديّة: ٢٢٤١ كلم.
- مسافرو السكّة: ١٠٢٩٠٠٠٠٠٠ مسافر - كيلو مترات.
- شحن على السكّة: ١٥٠٨٠٠٠٠٠٠ طن - كيلو مترات.
- طرق رئيسيّة: ٢٧٠٠٠ كلم.
- مسافرو السيّارات: ١٢٥٣٠٠.
- طرق المياه: ٦٧٢ كلم.
- أنابيب: ١٣٠٤ زيت خام و٥١٥ كلم منتجات مُصفّاة.
- مرافىء: طرطوس، بانياس ولاتاكنيا.
- سفن الشحن التي تدخل إلى مرافىء سوريا: ١٨٩٣٠٠٠ طن.
- * التجارة البحريّة: ٢٢ سفينة (١٠٠٠ GRT أو أكثر). يكون المجموع الكلي: ٦١٩٥١ /GRT ٨٦٥٥٢ DWT.
- * الطيران المدني: ٣٥ طائرة نقل كبيرة.
- المطارات: خمسة (١٩٩٢).
- المواصلات السلكيّة: تحسّنت هذه المواصلات بشكل ملحوظ.

يوجد في سوريا ٥١٢٦٠٠ هاتف، ٩ محطات على الموجة المتوسطة (AM) ومحطة واحدة على الموجة القصيرة (FM).

يوجد أيضًا كابل بحريّ واحد ورايو يتقلان الرسائل إلى العراق، والأردن، وتركيا، ولبنان (لا يعمل).

تاسعًا: السياحة في سوريا

- التيار الكهربائي: ٢٢٠ فولط.

- عدد السيّاح: ٤١١٠٠٠ سائح.

- الدخل من السياحة: ٢٩٠٠٠٠٠٠٠٠ دولار أميركي.

- مناطق اجتذاب السيّاح:

في دمشق: الجامع الأمويّ، البوّابة الرومانيّة الشرقية وغير ذلك.

بالإضافة إلى قلعة حلب والآثار البيزنطيّة والجوامع التركيّة والقلاع الصليبيّة.

- كود هاتف البلد ٩٦٣.

سوسة

عاصمة الساحل، ومركز ولاية سوسة، هي ثالث المدن التونسية يبلغ عدد سكّانها نحو ٢٠٠ ألف نسمة. أسّسها الفينيقيّون في القرن التاسع ق.م. تبعد عن العاصمة ١٤٥ كلم إلى الجنوب من خليج الحمامات.

سوسة مدينة قديمة غنيّة بآثارها الرومانيّة والإسلاميّة، يحيط بها سور قديم، وما زالت منارة المدينة قائمة، وفيها قلعة أثرية بناها زيادة الله الأغلبي عام ٢٠٠هـ. كان وراء السور هيكل عظيم. ومن سوسة خرج علماء وفقهاء وأدباء منهم: يحيى بن خالد السوسي المغربي، وأبو الحسن علي بن عبد الجبار بن الزيات المتشيع.

تعتبر سوسة اليوم من أهم المراكز السياحيّة، وتقام فيها مهرجانات فنيّة وفولكلوريّة على اختلاف أنواعها، وتلاقي استحسانًا من جماهير الشعب التونسي.

سوق أهراس

مدينة جزائرية تقع في ولاية عنابة. فيها آثار وأطلال مدينة تاغسته القديمة. يبلغ عدد سكانها نحو ٩٠ ألف نسمة.

سوهاج

مدينة مصرية مركز محافظة سوهاج الصعيدية. تقع على النيل جنوب أسيوط، على الطريق الرئيسية التي تصل مدن الوجه البحري في الشمال، بمدن الوجه القبلي، مثل قنا والأقصر وأسوان، من المراكز الرئيسية لصيد الأسماك.

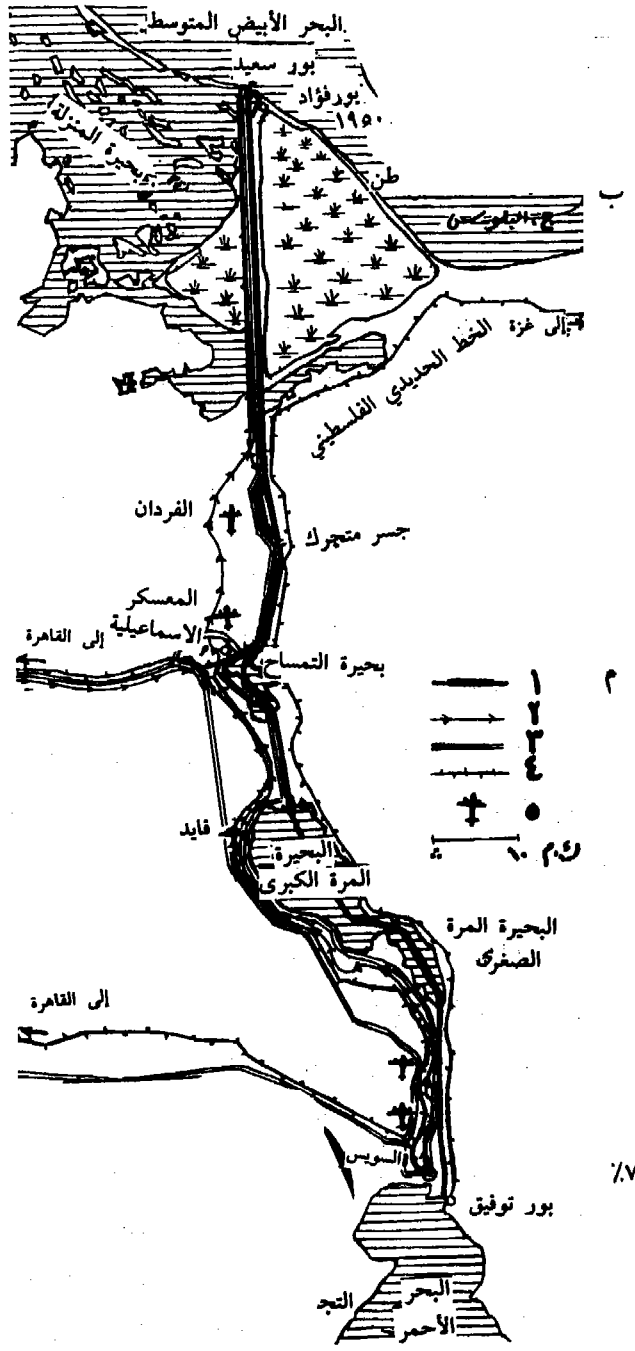
تشتهر بآثارها القبطية والإسلامية، وفيها عدد من الصناعات التقليدية. يبلغ عدد سكانها نحو ١٥٠ ألف نسمة.

السُّوداء

مدينة سورية قديمة، تقع في الجنوب السوري، وإلى الشرق من درعا، وهي مركز محافظة، تشتهر بزراعة الكرمة، والقمح والشعير والبقول، وفيها صناعات تقليدية منها أطباق القش الملوّن، والمطرزات الحريرية والطنافس، واشتهرت كمعقل للثوار السوريين أثناء فترة الثورة السورية الكبرى.

السويس (قناة)

تمتدّ قناة السويس حوالي (١٦٠ كلم) بين بورسعيد شمالاً، ومدينة السويس جنوباً، صانعة ممراً مائياً يربط البحر الأحمر بالبحر الأبيض المتوسط، مما سمح ويسمح للسفن القادمة من أوروبا أن تصل شرقاً إلى الهند وغيرها، دون إضاعة الوقت في دورانها حول إفريقيا. وضع «فردينان دي ليسبس» مشروع القناة، ونفذه بتمويل مصري - فرنسي، واستمر العمل فيها بين ١٨٥٩ - ١٨٦٩، وافتتحها الخديوي اسماعيل، وسارعت بريطانيا لشراء معظم أسهمها، ثم أمّمت القناة عام ١٩٥٦م، فحصل بسبب هذا القرار العدوان الثلاثي على مصر، وأغلقت القناة في وجه الملاحة الدولية، كذلك تم إغلاقها إثر حرب



حزيران ١٩٦٧، واستمرت مغلقة حتى العام ١٩٧٥ م.
تختصر قناة السويس الطريق البحري بنسبة ٥٨٪ بين مرسيليا وبومباي،
وبنسبة ٤٨٪ بين لندن وبومباي، وبمقدار ٣٩٪ بين نيويورك وبومباي.

السويس

مدينة مصرية تقع في ظل جبل عتاقه على الخليج المسمى باسمها، شمالي
البحر الأحمر، إلى الشرق من القاهرة. فيها ميناء السويس الشهير.
من أهم مراكز حقول النفط البحرية.
يبلغ عدد سكانها نحو ٤٠٠ ألف نسمة. فيها مرفأ تجاري مهم، ومطار
دولي، وهي منتجع سياحي أيضًا.
تشتهر بصناعاتها البتروكيميائية. أهم معالمها مساجد أثرية: كمسجد
الأربعين، ومسجد سيدي عبدالله الغريب.
- كود هاتف المدينة ٦٢؛ كود هاتف البلد ٢٠.

السويس، برزخ

شريط من الأرض في الجزء الشمالي الشرقي من مصر. يصل ما بين قارتي
آسيا وإفريقيا، وتجري عبره قناة السويس.

سيئون

مدينة يمنية تقع في المحافظة الخامسة بين المكلا وتريم، مركز المديرية
المعروفة باسمها في تلك البلاد. فيها مصنع لتعليب الخمور.
من مآثرها قصر الثورة الذي يعرف بقصر السلطان قديمًا، وهو من أضخم
القصور.

السّياح

عدد السّياح في كل بلد عربي

الأردن	٢٢٧٨٠٠٠	عُمان	١٣٦٠٠٠
الإمارات العربيّة المتّحدة	٥٩٣٠٠٠	فلسطين	١١١٧٠٠٠
البحرين	١٩٣٠٠٠	قطر	١٠٤٠٠٠
تونس	٣٢٢٢٠٠٠	الكويت	٨١٠٠٠
الجزائر	٨٥١٠٠٠	لبنان	-
جيبوتي	٤١٠٠٠	ليبيا	٩٥٠٠٠
السودان	٢٣٠٠٠	مصر	٢٣٥١٠٠٠
سوريا	٤١١٠٠٠	المغرب	٣٤٦٨٠٠٠
الصومال	٤٠٠٠٠	موريتانيا	-
العراق	٦٦٢٠٠٠	اليمن	١٠٢٠٠٠
المملكة العربيّة السعديّة	٧٦٩٠٠٠		

السّياحة - فيما يلي جدول بإيراداتها: (تشير الأرقام الى الملايين بالدولار الأميركي)

الإمارات العربيّة المتّحدة	غير محدّدة	فلسطين المحتلّة	١٣٨٢ (١٩٩٠)
البحرين	٨٣,٩ (١٩٨٩)	قطر	غير محدّدة
تونس	٩٣٣ (١٩٨٩)	الكويت	١٢٣ (١٩٨٩)
الجزائر	١٣٢ (١٩٨٨)	لبنان	غير محدّدة
جيبوتي	٥ (١٩٨٨)	ليبيا	٣ (١٩٨٨)
السودان	٥ (١٩٩٠)	مصر	١٩٩٤ (١٩٩٠)
سوريا	٢٩٠ (١٩٨٩)	المغرب	١٢٩٣ (١٩٩٠)
الصومال	٨ (١٩٨٦)	المملكة الأردنيّة الهاشميّة	٥٤٦ (١٩٩٠)
العراق	٥٩ (١٩٨٩)	المملكة العربيّة السعديّة	٢٠٥٠ (١٩٨٩)

عمان	٦٩ (١٩٩٠)	موريتانيا	١٤ (١٩٨٨)
		اليمن	٣٥٧٨ (١٩٩٠)

السيب

مدينة عمانيّة تقع إلى الشمال الغربي لمدينة مسقط على ساحل خليج عدن، تشتهر بصناعة الحلوى الممزوجة بالزعفران. وتدخل كعنصر أساسي في الضيافة العمانيّة، تقدّم في الأعراس، وكل مناسبات الأفراح. وفيها مطار معروف باسمها.

سيدي إفني

عاصمة إفني في المملكة المغربية سكانها ٢٠٠٠٠ نسمة.

سيدي براني

قرية مصرية. تقع على ساحل البحر الأبيض المتوسط. غير بعيدة عن الحدود الليبية. دار فيها قتال كثير خلال الحرب العالمية الثانية.

سيدي بلعباس

مدينة جزائريّة تقع في ولاية وهران. تعتبر من أهم الأسواق الزراعيّة في الجزائر. فيها العديد من المصنوعات الحرفيّة التقليديّة. يبلغ عدد سكّانها نحو ٢٠٠ ألف نسمة.

سيناء

شبه جزيرة مثلثة الشكل تؤلف جزءًا من مصر وتعتبر جسرًا أرضيًا يصل ما بين القارتين الإفريقية والآسيوية. تقع بين خليج السويس وقناة السويس غربًا وخليج العقبة وصحراء النقب شرقًا. ويحدّها البحر الأبيض المتوسط شمالًا والبحر الأحمر جنوبًا، تعرف أيضًا بصحراء سيناء. لأن معظم أراضيها صحراوية. تبلغ مساحتها ٦٠,٨٦٥ كيلو مترًا مربعًا.

باب الشين

الشارقة

مدينة في الإمارات العربية المتحدة، تقع على ساحل الخليج العربي، ومركز الإمارة المعروفة باسمها، فيها ميناء بحري معروف، وتزدهر فيها التجارة فتصدّر عبر هذا المرفأ. في الشارقة أسواق تجارية شعبية منتشرة في مختلف أنحاء المدينة.

- كود هاتف الشارقة ٦؛ كود هاتف الإمارات ٩٧١.

شمام

مدينة يمنية وهما مدينتان: شمام صنعاء، وشمام حضرموت، الأولى مدينة جبلية قديمة تقع شمال غربي صنعاء، والثانية تقع في اليمن الجنوبي، تحاكي بناياتها ناطحات السحاب. فيها العديد من القيم التاريخية والثقافية الموجودة في وادي حضرموت.

شبر الخيمة

مدينة مصرية وتعتبر ضاحية من ضواحي القاهرة، تابعة لمحافظة القليوبية على شاطئ النيل.

فيها العديد من المتاحف والآثار والمساجد. يبلغ عدد سكانها نحو ٤٥٠ ألف نسمة.

شبه جزيرة العرب

شبه جزيرة صحراوية في الطرف الجنوبي الغربي الأقصى من آسيا. يحدها

البحر الأحمر من ناحية الجنوب الغربي . وخليج عدن والبحر العربي من ناحية الجنوب . وخليج عمان والخليج العربي من ناحية الشمال الشرقي . وشبه جزيرة العرب تشمل اليوم المملكة العربية السعودية التي تؤلف الجزء الأعظم منها ، واليمن الشمالي والجنوبي ، والبحرين ، والكويت ، وقطر ، وعمان ، ودولة اتحاد الإمارات العربية . تبلغ مساحتها مليونين وستمئة ألف كيلو متر مربع .

شبوّة

مدينة يمنيّة (جنوبيّة) تقع في حضرموت ، كانت لحمير في القديم وأحد جبلي الثلج بها ، والثاني لمأرب ولما اخترت مذبح وحمير خرج أهل شبوة وسكنوا حضرموت وبهم سميت شبام .

شبين الكوم

مدينة مصريّة تقع وسط الدلتا على النيل . تشتهر بصناعاتها القطنية ، وهي مركز محافظة المنوفية . يبلغ عدد سكّانها نحو ١٧٥ ألف نسمة .

الشحر

مدينة يمنيّة تقع على بحر العرب شرق المكلا في اليمن الجنوبيّ مركز مديريّة الشحر في محافظة حضرموت ، فيها ميناء قديم . نقطة اتصال بين افريقيا وآسيا . غزاها البرتغاليّون عام ١٥٢٢م .

تعرف بصناعة الفضّيّات ، والخناجر ، والحلى ، والمنسوجات اليدويّة . من أعلامها محمد بن حوي بن معاذ الشحريّ ، وسليمان المهريّ في القرن العاشر الميلادي .

الشراكس

انظر : الأجناس البشريّة في الدول العربيّة .

الشرق الأوسط

هو يطلق اليوم على الأراضي المحيطة بسواحل البحر الأبيض المتوسط الجنوبية والشرقية والممتدة من المملكة المغربية إلى شبه الجزيرة العربية وإيران وحتى إلى ما وراء إيران في بعض الأحيان. ولقد كان الجزء المتوسط من هذه المنطقة الواسعة يدعى سابقًا الشرق الأدنى. وهو اسم أطلقته على ذلك الجزء طلائع الجغرافيين الأوروبيين المعاصرين الذين قسموا الشرق إلى ثلاث مناطق: الشرق الأدنى ويمتد من البحر الأبيض المتوسط إلى الخليج العربي، والشرق الأوسط، ويمتد من الخليج العربي إلى جنوب شرق آسيا، والشرق الأقصى ويشمل المنطقة المواجهة للمحيط الهادئ. ثم طرأ على هذا المفهوم تغير أساسي خلال الحرب العالمية الثانية عندما أطلق اسم «قيادة الشرق الأوسط» على القيادة البريطانية في القاهرة، وهكذا كان تعبير «الشرق الأوسط» خلال تلك الحرب يشمل تركيا واليونان وقبرص وسوريا ولبنان وفلسطين والأردن والعراق وإيران ومصر والسودان وليبيا وشبه جزيرة العرب وإمارات الخليج العربي.

شرم الشيخ

خليج صغير واقع على الطرف الجنوبي الشرقي من شبه جزيرة سيناء. وهو يعتبر ذا أهمية استراتيجية كبرى لتحكمه بمدخل خليج العقبة.

شط العرب

يتشكل نهر شط العرب من التقاء نهري الفرات ودجلة، عند «كرمة علي» فيسير في العراق الأدنى بانحدارٍ ضعيف، في مجرى يراوح عرضه بين ٥٠٠ م وبين ٢٠٠٠ م، مارًا بالبصرة، ثم يلتقي برافده «قارون» قرب «المحمرة»، ويصبُّ بعد ذلك في الخليج العربي، قرب ميناء الفاو، قاطعًا مسافة تقارب الـ ١١٠ كلم. تسقي مياه شط العرب بساتين النخيل الممتدة على جانبيه، وتسهّل دخول السفن إلى ميناء البصرة.

الشطرة

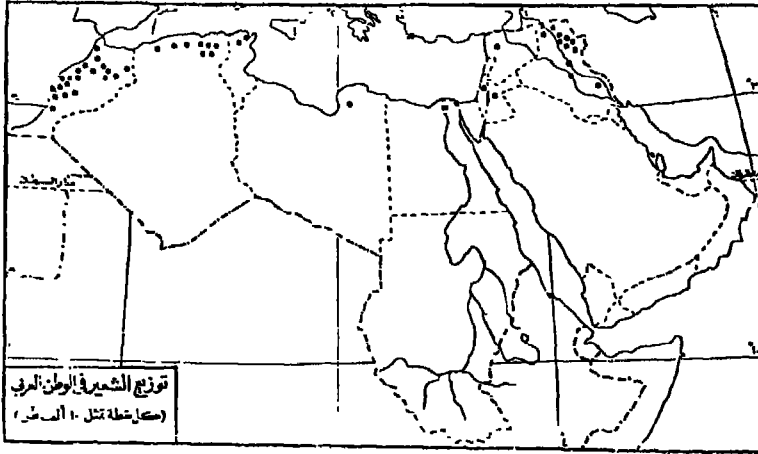
مدينة عراقية تقع في محافظة ذي قار، مركز قضاء يبلغ عدد سكانها ٤٠٠٠٠ نسمة.

الشعيبة

مدينة كويتية وهي مدينة صناعية، ونفطية مهمة للغاية، تقع جنوبي ميناء الأحمدية. تابعة لمحافظة الأحمدية، يعتبر ميناؤها من أهم الموانئ النفطية في البلاد.

الشعير

تنتج البلاد العربية ما يقارب الـ ٤٪ من إنتاج العالم البالغ نحو مئة مليون طن؛ وأهم مناطق إنتاجه بلاد المغرب، والعراق، وسوريا، وهو كالمح يختلف الإنتاج بين عام وآخر وفقاً لكمية المطر التي تساقط. يستخدم الشعير بجزء منه للغذاء البشري، والقسم الآخر كغذاء للحيوانات والدواجن..



الشعير في الوطن العربي

إنتاج الشعير في الدول العربية بالطن المتري

-	عُمان	١٥٠٠٠	الأردن
١٠٠٠٠	فلسطين	١٠٠٠	الإمارات العربية المتحدة
٣٠٠٠	قطر	-	البحرين
١٠٠٠	الكويت	٢٠٠٠٠٠	تونس
٥٠٠٠	لبنان	٨٧٠٠٠٠	الجزائر
١٠٠٠٠٠	ليبيا	-	جيبوتي
١٢٦٠٠٠	مصر	-	السودان
٢٩٩٩٠٠٠	المغرب	٢٧١٠٠٠	سوريا
-	موريتانيا	-	الصومال
٥٢٠٠٠	اليمن	٦٦٣٠٠٠	العراق
		٤٠٠٠٠٠	المملكة العربية السعودية

الشمندر السكري

يزرع في المناطق المعتدلة الباردة، خلافاً لما يحصل بالنسبة لقصب السكر الذي يتطلب مناطق مدارية. أهم مناطق إنتاجه سوريا، وفلسطين، والمغرب، ولبنان، والجزائر. في سوريا يزرع في محافظات دمشق وحمص وفي سهل الغاب، وقد أقيمت في سوريا أربعة معامل لاستخراج السكر من هذه المادة. وهناك شمندر سكري في مختلف البلدان العربية، إنما بنسب متفاوتة.

إنتاج الشمندر السكري في الدول العربية بالطن المتري

-	عُمان	-	الأردن
-	فلسطين	-	الإمارات العربية المتحدة
-	قطر	-	البحرين
-	الكويت	٢٤٠٠٠٠	تونس
٢٠٠٠	لبنان	١١٧٠٠٠	الجزائر

-	ليبيا	-	جيبوتي
٩٥٠٠٠٠	مصر	-	السودان
٢٩٠٠٠٠٠	المغرب	١١٦٠٠٠	سوريا
-	موريتانيا	-	الصومال
-	اليمن	٨٠٠٠	العراق
-		-	المملكة العربية السعودية

شفشاون

مدينة مغربية تقع جنوب تطوان. سوق من أهم الأسواق الزراعية في الريف المغربي. يبلغ عدد سكانها نحو ٥٠ ألف نسمة.

شكل الحكم

الامارات العربية المتحدة: اتحاد فدرالي

إمارة	البحرين:
جمهورية برلمانية تخضع لنظام تعدد الأحزاب	تونس:
نظام رئاسي متعدد الأحزاب	الجزائر:
جمهورية اتحادية. نظام الحزب الواحد	دجيبوتي:
جمهورية	السودان:
جمهورية اتحادية - تعدد الأحزاب	سوريا:
جمهورية برلمانية - تعدد الأحزاب	الصومال:
جمهورية اتحادية - تعدد الأحزاب	العراق:
سلطنة	عمان:
	فلسطين المحتلة:
نظام ملكي	قطر:
إمارة	الكويت:
جمهورية برلمانية - تعدد الأحزاب	لبنان:
اشتراكي جماهيري شعبي	ليبيا:

مصر:	رئاسي - تعدد الأحزاب
المغرب:	ملكي برلماني دستوري
	المملكة الأردنية الهاشمية: ملكي دستوري
	المملكة العربية السعودية: ملكي - اسلامي
موريتانيا:	جمهوري برلماني - تعدد الأحزاب
اليمن:	جمهوري اتحادي - تعدد الأحزاب

الشلف (نهر)

يعتبر أهم أنهار الجزائر. طوله ٧٠٠ كلم، ومتوسط غزارته ٣م٨٠ بالثانية. ينبع من الأطلس الصحراوي باسم وادي الطويل، ويتجه شمالاً ليلتقي بروافد عدة أهمها نهر الواصل، ويجتاز هضبة الشطوط، ثم يرسم قوساً كبيراً باتجاه الغرب مجتازاً أطلس التل بانحدارات شديدة ليصب في البحر الأبيض المتوسط غرب مستغانم.

شندي

مدينة سودانية تقع على النيل، في المديرية الشمالية، تشتهر بصناعة القطنيات. يبلغ عدد سكانها نحو ٧٥ ألف نسمة.

شنقيط

مدينة موريتانية تقع في عمق موريتانيا. تأسست عام ١٢٦١م. كانت محطة للقوافل التجارية. تعتبر همزة وصل بين افريقيا البيضاء، والأخرى السوداء فقد حملت مشعل الحضارة الإسلامية إلى ما وراء الصحراء. لمع منها رجال منهم: الشيخ محمد الشنقيطي، صديق الشيخ محمد عبده. وقد حَقَّقَ كتاب الأغاني لأبي فرج الأصبهاني.

وأحمد الشنقيطي، الأديب واللغوي المتوفى عام ١٩١٢م.

شهادة

مدينة يمنية مركز قضاء شهارة التابعة لمحافظة الحجة، ترتفع ٣٢٠٠ متر عن سطح البحر. مدينة جبلية على الطريق الرئيسي المؤدي من صنعاء جنوباً إلى صعدة باتجاه الشمال. تعرف بإنتاج الأقمشة، والبرود اليمانية، والحبوب، والبنّ. فيها حصن قديم، وهي تعتبر حصن صنعاء العاصمة.

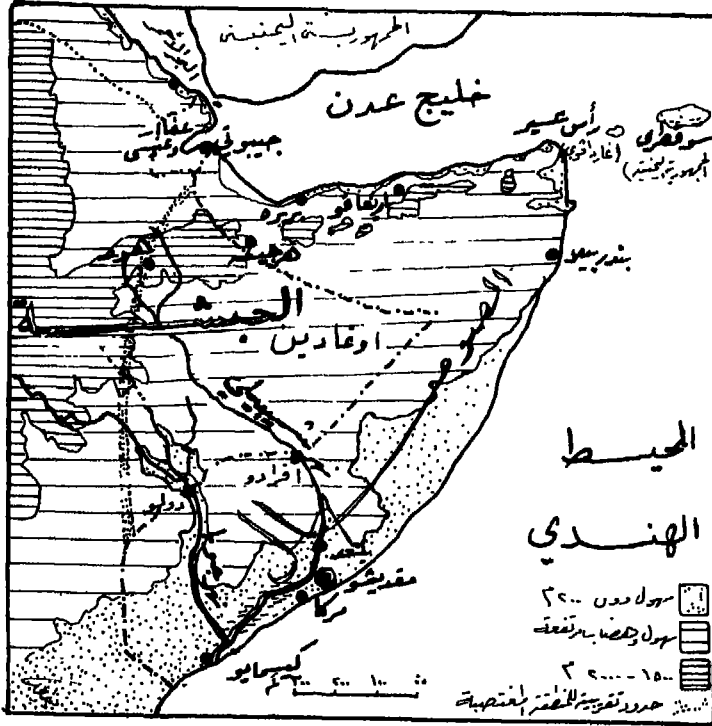
الشوفان

إنتاج الشوفان في الدول العربية بالطن المتري

الأردن	-	عُمان	-
الإمارات العربية المتحدة	-	فلسطين	-
البحرين	-	قطر	-
تونس	٢٠٠٠	الكويت	-
الجزائر	٥٤٠٠٠	لبنان	١٠٠٠
جيبوتي	-	ليبيا	-
السودان	-	مصر	-
سوريا	١٠٠٠	المغرب	٣٨٠٠٠
الصومال	-	موريتانيا	-
العراق	١٠٠٠	اليمن	-
المملكة العربية السعودية	-		

شيبيلي (نهر)

ينبع من جنوبي هضبة الحبشة، ويدخل الصومال عند مدينة «أفرادو»، متجهًا نحو الجنوب حتى مدينة «بلعد»، يفقد قسمًا كبيرًا من مياهه في الرمال التي تزيد من ملوحتها أيضًا، ثم يتابع سيره جنوبًا، ليساير ساحل المحيط الهندي بين مقديشو وكيسمايو، ثم يصبُّ في المحيط الهندي قرب كيسمايو، قاطعًا مسافة تقدّر بـ ١٥٠٠ كلم. ترتفع مياهه في الربيع والخريف، ويصل إلى



نهر شيبلي وجوبا

مرحلة الفيضان صيفاً، وتنخفض مياهه إلى أدنى مستوياتها شتاءً.

الشيخ

هو جبل.

وانظر: حرمون.

الشيخ عثمان

مدينة يمنية تقع على ساحل اليمن الجنوبي شرقي عدن. تعرف بصناعة القوارب، والشباك، وصيد الأسماك. يبلغ عدد سكانها نحو ٧٥ ألف نسمة.

الشيعة

انظر: الأديان.

باب الصاد

الصادرات في الدول العربية

إنّ لوائح المصدّرات الجمركية تشير إلى المصدّرات النفطية عند الغالبية القصوى من الدول المنتجة للنفط، تليها منتجات المشتقات النفطية، ومن ثمّ بعض المواد الغذائية في بعض البلدان كالأسماك في المغرب، واللحوم في بعض الدول الأفريقية، ومن ثمّ مواد معدنية وكيميائية. لكنّ مدخول هذه الصادرات لا يبلغ غالبًا مقدار المشتريات، أو الواردات، ولذلك يبقى الميزان التجاري في حالة عجز في العديد من البلدان العربية.

١- الصادرات في الدول العربية بالبلون دولار أميركي

٣,٨	عُمان	٠,٩	الأردن
١٠,٧	فلسطين	١٥	الإمارات العربية المتحدة
٢,٦	قطر	٢,٧	البحرين
١١,٥	الكويت	٣,٣	تونس
١	لبنان	١٠,٢	الجزائر
٦,١	ليبيا	٠,٠٠٠١٩	جيبوتي
٣,٨	مصر	٠,٠٠٠٤٦٥	السودان
٤	المغرب	٢,٣	سوريا
٠,٠٠٠٥١٩	موريتانيا	٠,٠٠٠٠٥٨	الصومال
٠,٠٠٠٧٢٠	اليمن	١٢,١	العراق
		٢٨,٣	المملكة العربية السعودية

٢- الواردات في الدول العربيّة

تشير لوائح المستوردات الجمركية على أن الآلات والأجهزة، والمعدّات الكهربائيّة، والسيارات، والمحركات المختلفة، والأدوات الزراعيّة... الخ تحتلّ المرتبة الأولى في قائمة المستوردات. ثم تأتي المواد والمصنوعات النسيجيّة في المنزلة الثانية، والمعادن الثمينة والنقود في المرتبة الثالثة؛ وأخيرًا المواد الغذائيّة... وغيرها.

تشكل البلدان الأوروبيّة ومنطقة التجارة الحرّة مراكز الاستيراد إضافة إلى كلّ من الولايات المتّحدة الأميركيّة، وكندا، والمملكة المتّحدة، وفرنسا، ومجموعة الدول الاشتراكيّة، والصين، واليابان، وبعض البلدان الأخرى.

صبراتة

مدينة ليبيّة تقع على البحر الأبيض المتوسط. مركز متصرفيّة في محافظة الزاوية. يبلغ عدد سكّانها ٣٠ ألف نسمة. أسّسها الفينيقيّون في القرن العاشر قبل الميلاد. ازدهرت في عهد مرقس اوريليوس، وانطونيوس التقويّ بين سنة ١٣٠ و١٨٠م.

فيها مسرح رومانيّ، وتشتهر بصناعة حفظ الأسماك وتعليبها.

صحار

مدينة عُمانيّة تقع على خليج عمان إلى الشمال الشرقيّ في سلطنة عمان. فيها مرفأ تجاري، وآخر لصيد الأسماك، وبها عدّة مصنوعات يدويّة تقليديّة. ازدهر مرفأها زمن العباسيين.

من أقدم مدن عمان، سميت بصحار بن إرم بن سام بن نوح. فتح المسلمون صحار عام ١٢هـ صلحًا.

إليها ينسب أبو علي محمد بن رُوزان الصحاريّ العمانيّ الشاعر وقد قال فيها شعرًا.

الصحراء الكبرى

كبرى صحارى العالم. تمتد من المحيط الأطلسي غربًا إلى البحر الأحمر شرقًا، ومن جبال أطلس والبحر الأبيض المتوسط شمالًا إلى منطقة السودان جنوبًا. تبلغ مساحتها ٨٦٠٠٠٠٠٠ كيلومتر مربع.

صعدة

مدينة يمنية تقع في أقصى الشمال من العاصمة صنعاء على الحدود اليمنية السعودية.

تزدهر فيها الزراعة، وصناعة البرود، والنسيج، ودباغة الجلود، وصنع الثعالب. هي قاعدة محافظة صعدة، ومن أفضيتها رازح وخولان. صعدة، من أهم المراكز الدينية، والمعقل الزيدية. من أعلامها: أبو عبدالله محمد بن إبراهيم بن مسلم البطل الصعدي، والسماذ بن سعيد بن خلف.

صفد

مدينة فلسطينية تقع في الجليل الشمالي على سفح جبل الجرمق الجنوبي، وعند الطرف الغربي الجنوبي لبحيرة الحولة، تطل شرقًا على مجرى نهر الأردن. فيها معامل ومصانع متطورة، يتم فيها تجميع وتركيب عدد من السيارات.

من أعلامها صلاح الدين خليل الصفدي، أديب ومؤرخ. صاحب كتاب «الوافي بالوفيات» وكتاب «أعلام العصر».

صلالة

مدينة عُمانية تقع في أقصى الجنوب الغربي، على الحدود العُمانية اليمنية الجنوبية، كما تقع على الطريق الممتدة من الشحر في اليمن إلى نزوى في غرب عُمان.

صلالة مدينة أثرية، وقديمة جدًا يقال إن بها أعمدة النبي سليمان.

صنعا

هي عاصمة اليمن الموحد، ويبلغ عدد سكانها حوالي ١٤٠٣٣٩ نسمة. وهي مدينة تجارية وصناعية تصنع فيها البرود اليمانية المشهورة، وبها العديد من الصناعات اليدوية التقليدية المتمثلة بصنع الأسلحة، والخناجر، والسيوف، والأخرى الحديثة المتمثلة بصنع المواد البلاستيكية، والأدوات المنزلية، وفيها مصنع الغزل والنسيج الذي يعطي أربعين ألف ياردة يوميًا. وفيها جامعة وطنية علمية ناشئة.

وفي صنعا مطار دولي يستقبل الطائرات العاملة على الخطوط الجوية الدولية والأخرى الداخلية.

وقد كان لصنعا تسعة أبواب لا يدخلها غريب إلا بإذن وكان الاعتقاد بأن صنعا لا تخرب الا من رجل يدخل من بابها المسمى باب الحقل، لذلك أخذت كل الاحتياطات للدخول من هذا الباب.

- كود هاتف المدينة ٢؛ كود هاتف البلد ٩٦٧.

الصناعات الكيماوية

ومن أشهرها:

- ١- صناعة الصابون، وتنتشر في كل مكان من حوض المتوسط.
- ٢- صناعة الزجاج، وتنتشر في كثير من المناطق وبصورة خاصة في سوريا.
- ٣- الإسمنت: وتنتشر هذه الصناعة في كل مكان كمادة للبناء.
- ٤- الورق: في المغرب وفي مصر.
- ٥- الكبريت في سوريا.
- ٦- المطاط في مصر.
- ٧- الأسمدة في مصر في كفر الزيات، والسويس، وأسوان، وفي

المغرب، والدار البيضاء، وفي الجزائر.

٨- حمض الكبريت: في مصر، وتوجد الصودا في وادي النطرون في مصر وتعامل في كفر الزيات.

الصناعات النسيجية

تعمّ البلاد العربيّة وإن كان هناك فوارق ظاهرة بين بلد وآخر، ومن أقسامها نذكر:

١- النسيج القطني، وتشتهر فيه كلّ من مصر، وسوريا، والسودان؛ وتنتشر في كلّ من القاهرة، والإسكندرية، وكفر الدوار، والمحلة الكبرى بالنسبة الى مصر؛ كما تقوم في دمشق، وحلب، وبغداد، والرياض، وتونس، وطرابلس، والجزائر، والدار البيضاء، ومراكش وغيرها.

٢- النسيج الصوفي، وتشتهر به مصر وسوريا، وصناعة السجاد في العراق، ومصر، وسوريا.

٣- النسيج الحريريّ: وينسج في مصر في دمياط، والقاهرة، والإسكندرية، وكفر الدوار، والمحلة الكبرى، في مصر وفي دمشق...

٤- الجوت، وينسج في مصر.

٥- القنب، وتصنع منه الحبال والخيطان الغليظة...

الصناعات النفطية

تقوم في بلدان النفط على شكل واسع جداً، صناعات مهمّة للغاية. إضافة إلى عمليّات التكرير نجد صناعة الأسمدة والإسفننج، والبكالييت وغيرها، فنجد مثل هذه الصناعات في كل من الظهران في السعودية؛ وفي بغداد والفاو في العراق وفي حمص وبانياس في سورية، وفي السويس والقاهرة والإسكندرية في مصر وفي الجزائر.

الصوف

إنتاج الصوف في الدول العربية

-	عمان	١٣٢٣	الأردن
٤٢٠	فلسطين	-	الإمارات العربية المتحدة
-	قطر	-	البحرين
٣٢٠	الكويت	٥٥٠٠	تونس
٥٥٠	لبنان	٢٤٦٠٠	الجزائر
٢٨٠٠	ليبيا	-	جيبوتي
٣٣٠٠	مصر	٧٣٠٠	السودان
١٦٣٠٠	المغرب	١٤٥٨٩	سوريا
-	موريتانيا	-	الصومال
٢١٩٧	اليمن	٩٠٠٠	العراق
		١٨٠٠	المملكة العربية السعودية

صور

مدينة عُمانية تقع إلى الجنوب الشرقي لمدينة مسقط، عند الطرف الجنوبي للحجر الشرقي.

صور مدينة تاريخية قديمة، تشتهر بصيد الأسماك، وصناعة المراكب، وشباك الصيد، تزدهر فيها زراعة التمر وتصديرها.

صور

مدينة لبنانية عريقة تقع في الجنوب اللبناني، تبعد عن بيروت نحو ٨٥ كلم. مدينة قديمة أسسها الفينيقيون في الألف الثالث ق.م. أشهر ملوكها احيرام الأول الذي عاصر سليمان الحكيم، ومنها سافرت ديدون التي أسست قرطاجة في تونس عام ٨١٣ ق.م. ولصور مآثر بطولية في التاريخ، لأنها لم تخضع لأي فاتح، واستعصت على الجميع، وأهمهم الاسكندر الكبير الذي

حاصرها سبعة أشهر.

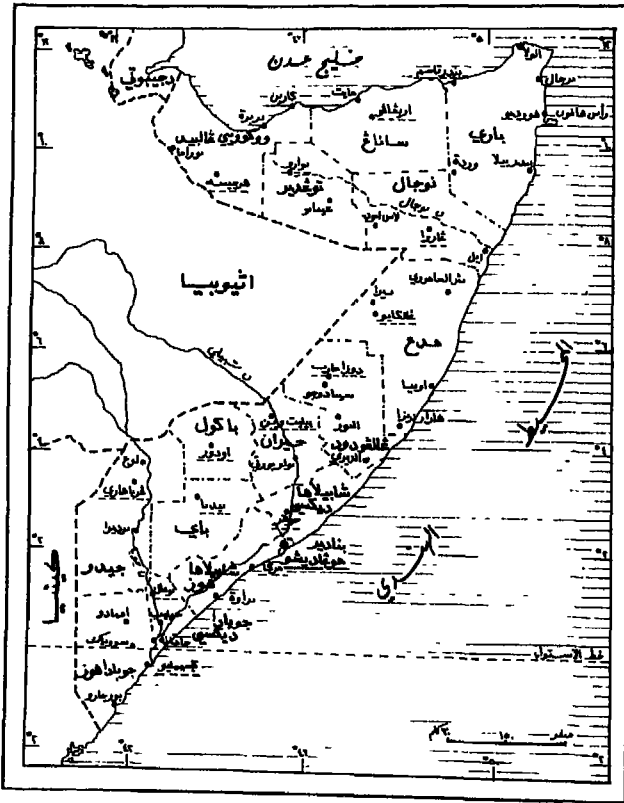
فيها حركة تجارية ناشطة، وتعتبر سوقاً زراعية لتصريف الانتاج الزراعي،
الآتي إليها من بساينها الغنية شمالاً وجنوباً.

من علماء صور نذكر أبا عبيدالله محمد بن علي بن عبدالله الصوري.
ومنهم الحسين بن محمد الصوري المتوفى عام ٤٧٧هـ. ورشيد بن علي
الصوري المتوفى عام ٦٣٩هـ. وغيرهم.

- كود هاتف المدينة ٧؛ كود هاتف البلد ٩٦١.

الصومال

الاسم الرسمي: جمهورية الصومال الديمقراطية



خريطة الصومال السياسية

العاصمة: موغاديشو.

اللغة الرسمية: الصومالية والعربية.

شكل الحكم: جمهورية برلمانية تخضع لنظام تعدد الأحزاب.

تاريخ الانضمام الى الأمم المتحدة: ١٩٦٠.

المساحة: ٦٣٧٠٠٠ كلم^٢.

الوحدة النقدية: الشيلينغ (يعادل \$٠,٠٠٣) بتاريخ ١٩٩٣/٥/٢١.

التقسيم الاداري (١٩٨٠)

المناطق	العاصمة	المساحة كلم ^٢	السكان %
باكول	اودور	٢٧٠٠٠	٣
باري	بندر قاسم	٧٠٠٠٠	٤,٤
بتادير	موغاديشو	١٠٠٠	١٠,٣
ياي	بيدبا	٣٩٠٠٠	٨,٩
غالغودود	روزامارب	٤٣٠٠٠	٥
جيدو	غرباهاري	٣٢٠٠٠	٤,٦
حيران	بيلبت وين	٣٤٠٠٠	٤,٣
جويادا دهكس	يوغال	٢٣٠٠٠	٢,٩
جويادا هوز	كبسيمايو	٦١٠٠٠	٥,٤
مودوغ	غالكابو	٧٠٠٠٠	٦,١
نوجال	غاروا	٥٠٠٠٠	٢,٢
صناغ	اريفافو	٥٤٠٠٠	٤,٣
شايبلا هوز	ماركا	٢٥٠٠٠	١١,٢
تغدير	بوارو	٤١٠٠٠	٧,٦
ووكوي غاليد	هرجيسه	٤٥٠٠٠	١٢,٩

أولاً: لمحة موجزة عن تاريخ الصومال

يفتخر الصوماليون بانتسابهم إلى القبائل العربية، وبصورة خاصة إلى قبيلة قريش. وهم جاؤوا الصومال بين القرن السابع والقرن التاسع الميلاديين، وهم يفتخرون بأنهم شكّلوا مجتمعًا موحدًا بالدين واللغة والتقاليد والممارسات...

رضخ الصومال تحت الاستعمارين الإنكليزي والإيطالي بين عام ١٨٨٠ و١٨٩٠م، ولم تمض فترة حتى قام الزعيم الديني محمد عبدالله حسن بثورة بدأت عام ١٨٩٩، ولم تهدأ الأحوال إلّا عام ١٩٢٠ عندما أعلن تشرشل عن استخدامه الطيران في قصف الصوماليين المتمردين.

أعلن موسوليني عام ١٩٣٦ قيام أفريقية الشرقية الإيطالية التي تضمّ أريتريا وإثيوبيا والصومال. وفي العام ١٩٤١ أصبحت كلّها تحت إدارة الإنكليز. وفي العام ١٩٤٨ ضمت أوغادين إلى إثيوبيا. وقوّرت الأمم المتحدة عام ١٩٤٩ وضع الصومال الإيطالي سابقًا تحت وصاية إيطاليا لمدة عشر سنوات، يأخذ الصومال بعدها استقلاله.

جرت أوّل انتخابات عام ١٩٥٦، فأكدت فوز حزب «جامعة الشبيبة الصومالية» فشكّلت أوّل حكومة وطنية برئاسة عبدالله عيسى. وتحت الضغوط المتزايدة اعترفت لندن باستقلال الصومال عام ١٩٥٧، وانتخب عبدالله عثمان رئيسًا للجمهورية، وعبد الرشيد علي شرمايكه رئيسًا للوزراء. ثم انتخب عام ١٩٦٧ عبد الرشيد علي شرمايكه رئيسًا للجمهورية. وبعد انتخابه بشهر اغتيل، فانتقلت السلطة الى الجيش الذي قام بحلّ جميع الأحزاب، فأصبح الجنرال محمد سياد بري قائد الجيش رئيسًا لمجلس قيادة الثورة. فانتهج سياسة يسارية وأتم معظم الشركات والمصالح.

وفي العام ١٩٧٣ عاد النزاع مع إثيوبيا حول منطقة أوغادين، فاضطرت إلى عقد معاهدة صداقة مع الاتحاد السوفياتي عام ١٩٧٤. فتمكّن من السيطرة على منطقة أوغادين. وطبّق نظام الحكم الواحد.

منذ أيار ١٩٧٧ أخذ الموقف يتبدل من الاتحاد السوفياتي، فقام سياد بري بطرد كلّ الخبراء السوفييت واتجه نحو الغرب. وبعد العام ١٩٧٨ انقلب

الموقف لمصلحة الإثيوبيين وبدأ الصوماليون بالتقهقر من مقاطعة أوغادين. واستمرّ الصراع على المنطقة حتى عام ١٩٨٣ وما بعدها، وأخذ يهدأ حينًا ثم تتوتّر الأجواء حينًا آخر.

ثانيًا - جغرافية الصومال

- المساحة الكلية: ٦٣٧٦٦٠ كلم^٢ = ٢٤٦٢٠١ ميلاً مربعًا.
- مساحة الأرض: ٦٢٧,٣٤٠ كلم^٢ = ٢٤٢٢١٦ ميلاً مربعًا.
- حدود الدولة الكلية = ٢٣٤٠ كلم، منها ٥٨ كلم مع جيبوتي و١٦٠٠ كلم مع أثيوبيا و٦٨٢ كلم مع كينيا.
- الأنهار: أوابي، سكبلي، نوغال.
- الشواطئ: ٣٠٢٥ كلم.
- أهم الجبال: داغار، غوبان، أعلى نقطة سرودعاد ٢٤٠٦ أمتار.
- المناخ: صحراويّ. رياح موسميّة في شمالي شرقي البلاد (من كانون الأوّل حتى شباط)، ورياح موسميّة رطبة في جنوبي غربي البلاد (من أيار حتى تشرين الأوّل).
- يتساقط المطر بشكل غير قياسي. بين فترات الرياح الموسميّة، يكون المناخ حارًا ورطبًا.
- الطبغرافيا:
- المنطقة الكبرى منها مسطّحة مع بعض التلال والهضاب التي تصبح مرتفعة في شمال البلاد.
- الموارد الطبيعيّة: اليورانيوم، بالإضافة إلى مخزون كبير غير مستغلّ من الحديد والقصدير والمعادن الخام، والجصّ، والبوكسيت، والنحاس، والملح.
- استخدام الأرض: تشكّل الأرض الصالحة للزراعة ٢٪ من المساحة الكلية.
- ليس هناك نسبة مهمّة من المحاصيل الدائمة. تشكل الأراضي الخضراء

والمراعي ٤٦٪ من المساحة الكلية، والغابات والأحراج ١٤٪، والأراضي الأخرى ٣٨٪ من بينها الأراضي المروية.

- البيئة: جفاف دائم. الكثير من العواصف الرملية فوق السهول الشرقية في الصيف. الغابات قليلة ويتم قطعها، بالإضافة إلى تآكل التربة وتحول العديد من الأراضي إلى صحارى.

معدل أخشاب الغابة: ٠,٦٪ سنويًا.

ملاحظة: فيها منطقة استراتيجية هي القرن الأفريقي في الجنوب قرب باب المندب، وكل المنطقة الممتدة على طول البحر الأحمر، وقناة السويس.

ثالثًا: سكان الصومال

- عدد السكان عام ١٩٩٢: ٨٣٠٠٠٠٠٠ نسمة.
- عدد السكان المتوقع عام ٢٠١٠: ١٣٩٠٠٠٠٠٠ نسمة.
- عدد السكان المتوقع عام ٢٠٢٥: ١٧٨٠٠٠٠٠٠ نسمة.
- الكثافة السكانية: ٣٣,٧ نسمة في الميل المربع.
- عدد السكان في المدن: ١٩٩٢٠٠٠ نسمة.
- نسبة عدد السكان في المدن: ٢٤٪.
- النمو الكلي للسكان: ٢٤٠٧٠٠ نسمة.
- نسبة نمو السكان: ٢,٩٪.
- الوقت اللازم لمضاعفة عدد السكان: ٢٤ سنة.
- عدد الولادات الكلي: ٤٠٦٧٠٠ ولادة.
- معدل الولادات: ٤٩ ولادة لكل ١٠٠٠ نسمة.
- معدل الخصب: ٦,٦ أطفال لكل امرأة.
- عدد السكان تحت ١٥ سنة من العمر: ٣٨١٨٠٠٠٠ نسمة.
- النسبة المئوية للسكان تحت ١٥ سنة: ٤٦٪.
- عدد السكان فوق عمر ٦٥ سنة: ٢٤٩٠٠٠٠ نسمة.

- النسبة المئوية للسكان فوق عمر ٦٥ سنة: ٣٪.
- عدد الوفيات الكلي: ١٥٧٧٠٠٠ نسمة.
- معدل الوفيات: ١٩ وفاة لكل ١٠٠٠ نسمة.
- معدل الهجرة: صفر مهاجر لكل ١٠٠٠ نسمة (عام ١٩٩١).
- توقعات مدة الحياة عند الولادة: ٥٦ سنة للذكور و٥٦ سنة للإناث (١٩٩١).

- الانقسامات العرقية:

الصوماليون (وهم بقايا البانتو): ٨٥٪.

العرب: ٣٠٠٠٠ نسمة.

الأوروبيون: ٣٠٠٠ نسمة.

الآسيويون: ٨٠٠ نسمة.

- الديانة: كل سكان الصومال تقريبًا هم مسلمون سُنة.

اللغة: اللغة الرسمية هي اللغة الصومالية. بالإضافة إلى استخدام اللغات العربية والإيطالية والإنكليزية.

رابعًا: التعليم في الصومال

- نسبة الذين يحسنون القراءة والكتابة: ٢٤٪ (٣٦٪ من الذكور و١٤٪ من الإناث) من السكان فوق عمر ١٥ سنة (وفقًا لإحصاءات عام ١٩٩٠).

خامسًا: الحكم في الصومال

جمهورية برلمانية تخضع لنظام تعدد الأحزاب.

العاصمة: مقاديشو.

- أهم المدن: هرجيزا، بهرافا كيسيمايو، مرقة، بربارة، تاجورة، بندر قاسم، زيلع.

- التقسيم الإداري: ١٦ منطقة هي: باكول، بنادير، باري، باي، غالغودود، جيدو، حيران، جوبادا دهكس، جوبادا هوز، مودوغ، نوجال،

صنّاع، شاييلاها دهكس، شاييلاها هوز، تغدير، ووكوي غالبيد.

- الاستقلال: ١ تموز ١٩٦٠ (كانت الصومال مقسومة إلى قسمين: قسم مع إنكلترا وقد حصل هذا القسم على استقلاله في ٢٦ حزيران ١٩٦٠، وقسم مع إيطاليا وقد حصل على استقلاله في ١ تموز ١٩٦٠).
- الدستور: ٢٥ آب ١٩٧٩، وقد تمّت الموافقة عليه في ٢٣ أيلول ١٩٧٩.
- العيد الوطني: ذكرى الثورة في ٢١ تشرين الأول (الثورة التي قامت عام ١٩٦٩).

- الجهاز التنفيذي: الرئيس ونائب الرئيس ورئيس الوزراء ومجلس الوزراء.
- الجهاز التشريعي: مجلس نواب الشعب.
- الجهاز القضائي: محكمة العدل العليا.
- حقّ التصويت: لمن بلغ من العمر ١٨ سنة.

- الصومال عضو في المنظمات التالية: صندوق التنمية الأفريقي EAMA، وACP وAL، واللجنة الاقتصادية لأفريقيا التابعة للأمم المتحدة (UNO)، منظمة التغذية والزراعة الدولية (UNO)، اللجنة الفرعية لدول عدم الانحياز، منظمة الطيران المدني الدولية (UNO)، أنتربول، مؤسسة التطوير الزراعي الدولية (UNO)، منظمة الأعمار الصناعية الدولية، شركة التطوير الدولية (UNO)، التنسيق المالي الدولي (UNO)، منظمة العمل الدولية التابعة للأمم المتحدة (UNO)، ومنظمة النقل البحري التابعة للأمم المتحدة (UNO)، مؤسسة النقد الدولي التابعة للأمم المتحدة (UNO)، اتحاد التلفزيون الدولي التابع للأمم المتحدة (UNO)، IDB، NAM، منظمة الوحدة الأفريقية OIC، مؤتمر التجارة والتطوير التابع للأمم المتحدة، منظمة التطوير الصناعي التابعة للأمم المتحدة، منظمة التربية والعلوم والثقافة للأمم المتحدة، اتحاد البريد الدولي التابع للأمم المتحدة، البنك الدولي لإعادة البناء والتنمية (UNO)، منظمة الصحة العالمية WHO، المنظمة العالمية للممتلكات الروحية (UNO)، المنظمة العالمية لعلم الأرصاد الجوية (UNO).

- العَلَم: يشبه العلم الصومالي علم إنكلترا (فالمنطقة التي كانت تحتلها

إيطاليا كانت في الواقع تحت سيطرة إنكلترا). فهو ذو لون أزرق فاتح في وسطه نجم أبيض.

- الأجهزة العسكرية: الجيش الوطني الصومالي (وهو يتضمّن سلاح البحرية والطيران)، بالإضافة إلى الشرطة الوطنية والأمن الوطني.

سادسًا: الاقتصاد الصومالي

نظرة عامة: من مناطق العالم الأكثر فقرًا والأقل نموًا. وهي تملك القليل من الموارد. أهم القطاعات الاقتصادية هي الزراعة، بالإضافة إلى تربية المواشي.

ويبلغ عدد البدو الذين يعيشون من تربية المواشي حوالي نصف سكان البلاد.

- مواد التصدير الأساسية هي: الموز، والسكر، والذرة البيضاء، والذرة.
- أما القطاع الصناعي الضعيف فيعتمد بمعظمه على الإنتاج الزراعي.
- المشاكل الاقتصادية الأساسية التي يواجهها الصومال هي: الدين الخارجي الذي بلغ ١,٩ بليون دولار أميركي، والتضخم المتزايد.
- الإنتاج الزراعي: ٦٨٪ من مجموع الإنتاج الوطني.
- القوى العاملة: ٢٢٠٠٠٠٠٠ نسمة، منها ٧٠٪ في تربية المواشي و٣٠٪ في الزراعة والتجارة وصيد السمك وغيره. الجدير بالذكر أنّ ٥٣٪ من السكان ليسوا في سنّ العمل (إحصاءات عام ١٩٨٥).
- القوى العاملة من النساء: ٣٩٪ من سنّ ١٥ سنة حتى سنّ ٦٤ سنة.
- معدّل التضخم: ٨١,٧٪ (إحصاءات عام ١٩٨٨).
- نسبة العاطلين عن العمل: (غير معروف).
- الميزانية: المداخيل: ١٩٠ مليون دولار أميركي. المصاريف: ١٩٥ مليون دولار أميركي. (تقديرات عام ١٩٨٩).
- الصادرات: ٥٨ مليون دولار أميركي (١٩٨٨). الصادرات الأساسية

- هي: المواشي، الجلود، الموز، السمك وغيرها.
- الواردات: ٣٥٤ مليون دولار أميركي (١٩٨٨) الواردات الأساسية هي: المنسوجات، منتجات النفط، العديد من أنواع الطعام، مواد البناء وغيرها.
- الدين الخارجي: ١,٩ بليون دولار أميركي (إحصاءات عام ١٩٨٩).
- * المنتجات الصناعية:
- معدل النمو: ٥٪ (عام ١٩٨٨).
- الكهرباء: ٧٢٠٠٠ كيلو واط (عام ١٩٩٠).
- الصناعات: مصنوعات بسيطة وقليلة مثل تكرير السكر، تكرير النفط وصناعة النسيج.
- الزراعة: أهم القطاعات.
- تتم تربية المواشي بمختلف أنواعها من بقر وغنم وماعز. بالإضافة إلى زراعة الموز، والذرة، البيضاء، والمانغا، وقصب السكر.
- الجدير بالذكر أنّ الصومال لا يكفي نفسه من ناحية الغذاء، كما أنّ صيد السمك غير متطور ولا يستغل إمكانات البلاد بشكل واسع.
- * المساعدات الاقتصادية:
- ٦٣٩ مليون دولار أميركي من الولايات المتحدة الأمريكية.
- ٣,٢ بليون دولار أميركي من الدول الغربية (دون الولايات المتحدة).
- ١,١ بليون دولار أميركي من دول الأوبك.
- ٣٣٦ مليون دولار أميركي من الدول الشيوعية.
- * المنتجات الصناعية:
- الخشب: ١٤٠٠٠ م^٣.
- سماد النتروجين: ٣٢٠٠ طن متري.
- * الطاقة:
- غازولين محرّك: ١١٨٠٠٠ طن متري (المعادل الفحمي).

- كهرباء: ٣١٠٠٠ طن متري (المعادل الفحمي).
- استهلاك طاقة: ٦١ كيلو واط في الساعة للشخص الواحد.

سابقًا: الزراعة في الصومال

- الأراضي الزراعية: ٤٦,٧٪.
- كثافة السكان الزراعية: ١٩ نسمة في الكيلومتر المربع الواحد.
- العدد الإجمالي للعاملين في الزراعة: ٢٠٨٠٠٠٠٠ نسمة.
- نسبة العاملين في الزراعة: ٧١,٥٪ من القوى العاملة.
- الواردات الزراعية: ١١٣٥٩٠٠٠٠ دولار أميركي.
- الصادرات الزراعية: ٧٤٤٤٦٠٠٠ دولار أميركي.
- الأغذية والحيوانات المستوردة: ٧٢٥١٠٠٠٠ دولار أميركي.
- الأغذية والحيوانات المصدرة: ٧٠٦٤٦٠٠٠ دولار أميركي.

* المنتجات الزراعية:

- الحبوب: ٦٠٨٠٠٠ طن متري.
- قمح: ٣٠٠٠ طن متري.
- أرز: ١٣٠٠٠ طن متري.
- ذرة: ٣٠٢٠٠٠ طن متري.
- فاصوليا: ١٠٠٠٠ طن متري.
- الفول السوداني: ٣٠٠٠ طن متري.
- الخضضر: ٥٦٠٠٠ طن متري.
- الفواكه: ٢٧١٠٠٠٠ طن متري.
- البلح: ١٠٠٠٠ طن متري.
- قصب السكر: ٤٥٠٠٠٠ طن متري.
- ليمون (فاكهة): ٩٠٠٠ طن متري.
- الليمون الحامض: ٧٠٠٠ طن متري.
- موز: ١١٦٠٠٠ طن متري.

- القطن: ٢٠٠٠ طن متري.

* الحيوانات:

- أحصنة: ١٠٠٠

- بغال: ٢٤٠٠٠

- حمير: ٢٥٠٠٠

- أبقار: ٥٢٠٠٠٠٠

- جمال: ٦٧٠٠٠٠٠

- خنازير: ١٠٠٠٠

- أغنام: ١٣٨٠٠٠٠٠

- ماعز: ٢٠٣٠٠٠٠٠

- دجاج: ٣٠٠٠٠٠٠

* المنتجات الحيوانية:

- اللحم الإجمالي: ١٦٨٠٠٠ طن متري.

- لحم بقر: ٥٠٠٠٠ طن متري.

- لحم غنم وخروف: ٣٦٠٠٠ طن متري.

- لحم ماعز: ٥٥٠٠٠ طن متري.

- لحم دجاج: ٣٠٠٠ طن متري.

* منتجات الحليب:

- حليب بقر: ٦٠٥٠٠٠ طن متري.

- حليب غنم: ٣٨٥٠٠٠ طن متري.

- حليب ماعز: ٦٧٠٠٠٠ طن متري.

- زبدة وسمن: ١٢١٠٠ طن متري.

* منتجات متنوعة:

- أسماك: ١٧٠٠٠ طن متري.

- بيض: ٢٧٦٠ طناً مترياً.

* معدّات زراعيّة .

- جرارات زراعيّة : ٢١٠٠ في الاستعمال .

ثامناً : المواصلات في الصومال

- طرق رئيسيّة : ١٥٢١٥ كلم .

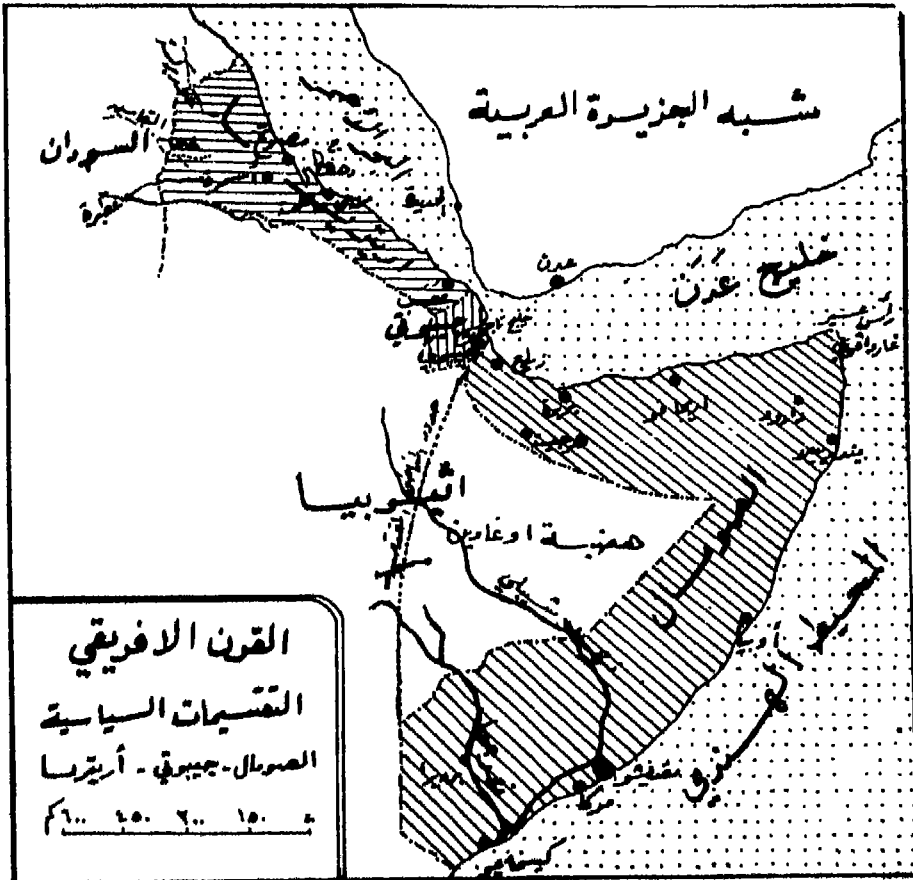
- أنابيب : ١٥ كلم زيت خام .

- مرافق : مقاديشو - بريرا - شيزيمايو .

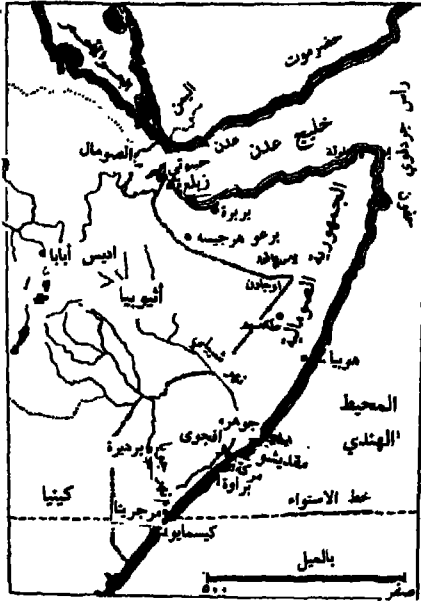
- التجارة البحريّة : ٣ سفن (١٠٠٠ GRT أو أكثر) . يكون المجموع الكلي

.DWT ٩٤٥٧ /GRT ٦٩١٣

- الطيران المدني : طائرتا نقل كبيرتان .



القرن الافريقي - التقسيمات السياسية



الصومال - الجغرافية الطبيعية

- عدد المطارات: غير محددة.
- المواصلات السلكية: خدمات الهاتف والتلغراف متدنية. أهم مركز في مقاديشو حيث يمكن الاتصال ببعض المدن.

يوجد ٦٠٠٠ هاتف ومحطتان من الموجة المتوسطة (AM). ولا توجد أية محطة من الموجة القصيرة (FM).

هناك محطة تلفزيون واحدة.

تاسعاً: السياحة في الصومال

- التيار الكهربائي: ٢٢٠ فولط.

- عدد السيّاح: ٤٠٠٠٠ سائح.

- مناطق اجتذاب السيّاح: لم يرقم الصومال بجهود مهمّة لتطوير قطاع السياحة. لذلك فإنّ معظم الذين يزورون الصومال يفعلون بسبب أعمالهم. رغم ذلك، في الصومال شواطئ جميلة والعديد من أنماط الحياة المختلفة للشعوب الأفريقيّة.

خارج مقاديشو، ليست هناك أية تسهيلات للسيّاح. كما أنّ الذهاب إلى شمال أو وسط البلاد يمكن أن يعرضهم لهجمات المنشقّين.

* كود هاتف البلد ٢٥٢.

الصويرة

مدينة مغربيّة تقع على المحيط الأطلسي جنوبي أسفي. تشتهر كونها قاعدة صيد هامة ومركزاً لحفظ الأسماك، وللنفط، وللغاز الطبيعي.

فيها صناعات حرفيّة متنوّعة.

يبلغ عدد سكانها نحو ٧٠ ألف نسمة.

صيدا (لبنان)

تقع على الساحل الجنوبي للبحر المتوسط من الشاطئ اللبناني، مركز محافظة الجنوب، يبلغ عدد سكانها نحو ٢٠٠ ألف نسمة وتبعد نحو ٤٠ كلم عن بيروت جنوباً. تعتبر بوابة الجنوب وصلة الوصل بينه وبين سائر المناطق اللبنانية.

صيدا مركز تجاري وزراعي ومصرفي وصناعي مهم، وهي قديمة العهد. فيها بساتين الحمضيات والأكي دنيا. تقع بقربها مصفاة الزهراني. فيها العديد من المعاهد والمصارف والمصانع، وفيها فرع للجامعة اللبنانية. مرفأ صيدا قديم العهد، وتعمل الحكومة على تحسينه بشكل دائم، ويعتبر في المرتبة الثالثة بعد بيروت وطرابلس في الشمال.

في صيدا مرافق سياحية مشهورة، وأثار فينيقية، ورومانية، وصبليية، وعربية، ومعنية، وأشهر معالمها السياحية والأثرية: خان الإفرنج، والقلعة البرية، وقصر البحر، وهيكل أشمون. خرج من صيدا جماعة من العلماء والمحدثين منهم أبو الحسن محمد بن أحمد بن يحيى بن عبد الرحمن، والحافظ الصيداوي وغيرهما.

- كود هاتف المدينة ٧؛ كود هاتف البلد ٩٦١.

باب الضباد

الضباعية

مدينة كويتية تقع في الطرف الجنوبي الغربي من البلاد، وجنوبي الشعبة وميناء عبدالله. فيها مرفأ تجاري صغير، وآخر لصيد الأسماك. وفيها سوق تجارية عامرة.

الضغط الجوي

انظر: المناخ.

ضهور الشوير

مدينة لبنانية تقع في قضاء المتن التابع لمحافظة جبل لبنان، ترتفع عن سطح البحر نحو ١٢٥٠ متراً. من أهم المصايف اللبنانية. فيها عدد من الفنادق والمطاعم والكازينوهات. وتعرف بغابة الصنوبر المحيطة بها، واسمها غابة بولونيا.

باب الطاء

الطائف (المملكة العربية السعودية)

من أجمل المدن العربية، تقع على جبل في منطقة الحجاز، مناخها جيد هوائها عليل، وكذلك الماء عذب، تقع على جبل غزوان الذي يبلغ ارتفاعه ١٦٣٠م إلى الجنوب الشرقي من مكة المكرمة، والطائف مصيف أهل مكة ومربع سكانها. أشهر فاكهتها الرمان، والعنب، والزبيب، كما أنّها، من ناحية أخرى، مركز تجاري يمرّ فيها الطريق المعبّد الرئيسي المعترض الذي يبدأ بجدة باتجاه العاصمة الرياض. كما فيها مطار متوسط الحجم، يستقبل الطائرات الداخلية، وعدد من المعاهد العلميّة، كما فيها مستشفى عسكري حديث، يبلغ عدد سكانها نحو ٢٥٠ ألف نسمة.

الطائف مدينة عربيّة قديمة، سمّيت بالطائف من الطواف حول الحائط الذي كان يحيط بها، وهناك قصة في التوراة حول تسميتها إذ إنّ إبراهيم طلب من الله أن يرزق أهل مكة جنائن فيها الثمار من أجل شعبه، فكان ذلك في الطائف... فأصبحت مصيفاً لأهل مكة.

- كود هاتف المدينة ٢٣؛ كود هاتف البلد ٩٦٦.

طبرق

مدينة لبيّة تقع في محافظة درنة، قرب الحدود المصريّة الليبيّة. تشتهر بكونها موقعاً عسكرياً، خاصة خلال الحرب العالميّة الثانية. يبلغ عدد سكانها نحو ٤٠ ألف نسمة.

طبرقة

مدينة تونسية تقع على ساحل المتوسط قرب الحدود الجزائرية - التونسية. ازدهرت في العهدين الروماني والبيزنطي، فيها مقالع للرخام، والمرجان، وفيها مرفأ لصيد الأسماك، وهي من أهم مراكز تصدير الفلين في البلاد.

طبرية

مدينة فلسطينية، منخفضة عن سطح البحر، تطل على البحيرة المسماة باسمها. فتحها شرحبيل بن حسنة سنة ١٣هـ.

فيها صناعات يدوية تقليدية وأخرى حديثة، منتجع يرتاده المرضى المصابون بالأمراض العصبية، والروماتزم، للاستشفاء، تمتاز بمياهها المعدنية.

إنها مدينة قديمة جداً، اشتهرت بحماماتها التي يقال إنها من عجائب الدنيا.

من أشهر أعلام طبرية الإمام الحافظ سليمان بن أحمد بن أيوب بن مطير أبو القاسم الطبراني، أحد أئمة الفقه الموصوفين، والحفاظ المكثرين، وهو صاحب المعجم الكبير في أسماء الصحابة والتابعين.

وفي طبرية كنيسة الشجرة وفيها جرت للسيد المسيح معجزاته وقصته مع الصناعات..

طرابلس (لبنان)

من أكبر المدن اللبنانية، تعرف باسم العاصمة الثانية. تبعد عن بيروت نحو ٨٣ كلم، ويبلغ عدد سكانها نحو ٥١٠ ألف نسمة، تقع على شاطئ البحر المتوسط شمالي بيروت، وهي مركز محافظة لبنان الشمالي. الطرق الرئيسية هي: طريق طرابلس - بيروت؛ طريق طرابلس الأزرق؛ طريق طرابلس اللاذقية في الجمهورية العربية السورية.

تقع بالقرب من طرابلس جزيرتا الأرانب والنخيل. تعرف بزراعة

الحمضيات، وسائر أنواع الخضر والفاكهة، ومرفأها التجاري المتوسط الحجم، يسمّى الميناء. أهمّ صناعاتها المواد الغذائية، والسكاكر، والحلويات، والمفروشات، وصناعة الصابون، والمنظّفات، والمبيدات، كما فيها مرافق سياحية، ومعالم أثرية، ونشاطات مصرفية، وثقافية مختلفة، وفيها فروع للجامعة اللبنانية وجامعة المنار الإسلامية، وبقرها جامعة البلمند، وفيها مشروع معرض طرابلس الدولي، وقلعة ريمون دي تولوز الصليبية. وفي طرابلس مصفاة للنفط.

تعرف باسم طرابلس الشام، لتمييزها عن طرابلس الغرب (ليبيا) وتعرف باسم الفيحاء، أسّسها الفينيقيون عام ٨٠٠ ق.م. وفتحها العرب عام ٦٣٨. ازدهرت أيام حكم بني عمّار في القرن الحادي عشر للميلاد. حكمها الصليبيون.

خرج منها جماعة من أهل العلم والمعرفة والفضل منهم: معاوية بن يحيى الطرابلسي، ويكنى أبا مطيع، وسعيد عجلان الطرابلسي، وإسماعيل بن الحارث الطرابلسي، وعبدالله بن إسحاق الطرابلسي، وحمزة بن عبدالله، الفقيه الأديب...

- كود هاتف المدينة ٦؛ كود هاتف البلد ٩٦١.

طرابلس الغرب

هي عاصمة الجماهيرية العربية الليبية، وأكبر مدنها يبلغ عدد سكانها حوالي ٥٥١٤٧٧ نسمة؛ تكثر فيها بساتين البرتقال والليمون، وحقول الزيتون؛ وهي مركز تجاري وصناعي مهم، من أهم صناعاتها صناعة تكرير البترول، وصناعة المواد الغذائية والمنسوجات ومواد البناء، وأهم معاملها معمل بن غشير للمياه المعدنية، ومصانع المعكرونة، ومنتجات الألبان، ومصانع المواسير والأدوات الخزفية ذات النقوش التقليدية، وفيها معهد نصر الدين القمي الصناعي الشهير، كما أن بقرها مزارع حديثة لتربية الطيور.

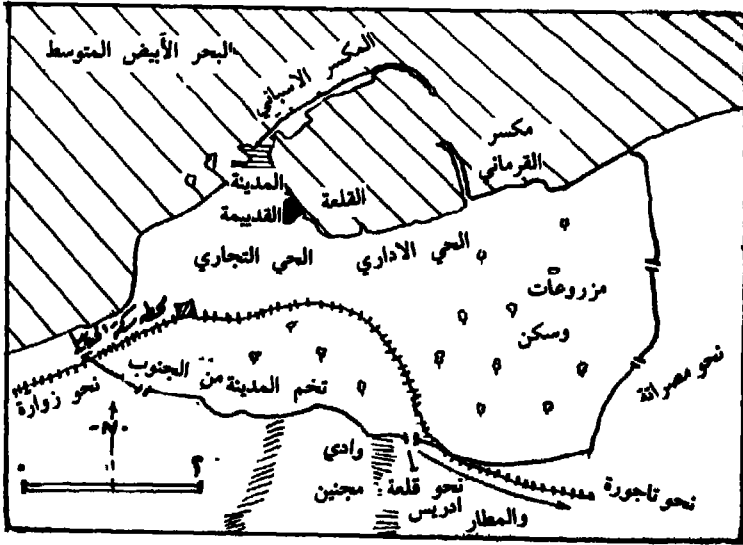
من أهم معالمها جامعها العلميّة التي تضم مختلف الفروع والتخصصات،

ومطارها الدولي، ومرفأها التجاري، وقلعتها الأثرية القديمة. ومن معالمها أيضًا: مدينة الأندلس السياحية، والمدرج الروماني الكبير الذي تقام فيه العروض الفنية الموسيقية.

وفيها أيضًا برج الساعة الكبير، وهو من أجمل الأبراج، ومن مساجدها مسجد أحمد باشا الجزار الذي يطلّ على أطلال المسجد القديم الذي بناه عمرو بن العاص عند دخوله طرابلس.

فتحها عمرو بن العاص سنة ٢٣هـ بعد حصار استمرّ شهرين، فانتزعها من يد الرومان.

- كود هاتف المدينة ٢١؛ كود هاتف البلد ٢١٨.



موقع مدينة طرابلس ومورفولوجيتها

- الحرارة في طرابلس :

الشهر	درجة سلسيوس	درجة فهرنهايت
آذار	١٦	٦٠
حزيران	٢٧	٨١
أيلول	٢٦	٧٩
كانون الأوّل	١٣	٥٥

- المتساقطات

الشهر	بالسم	بالإنش
آذار	١	٠,٥
حزيران	صفر	٠,٠
أيلول	١	٠,٢
كانون الأوّل	٧	٢,٩

طرطوس

مدينة سورية ساحليّة، وهي مركز محافظة، يشقها نهر بردان، وهي قرية جدًّا من الحدود السوريّة اللبنانيّة، وتشتهر بمينائها البحري، الذي يصبّ عنده النفط السوري الآتي من الجزيرة الفراتية، تحيط بالمدينة لجهة الشرق والشمال جبال العلويين، وتعتبر طرطوس قاعدة صيد مهمّة، أهم آثارها الكنيسة الصليبيّة، فتحها العرب سنة ٦٣٨م.

طرفاية

مدينة مغربيّة تقع على شاطئ المحيط الأطلسي في الجنوب، هي قاعدة إقليم طرفاية. تشتهر بالزراعة، وصيد الأسماك، وتعليقها.

طريف

من مدن الإمارات العربيّة المتحدّة، تقع في الجهة الغربيّة من أبو ظبي، وفيها مرفأ حديث، تقع بقربها جزيرة أبو الأبيض وهي مركز سياحي. وفيها

بعض الآثار .

طريف

مدينة سعودية تقع في أقصى شمال المملكة العربية السعودية، قرب الأردن. يمر بها خط أنابيب النفط الآتي من الظهران، باتجاه الأردن، فسوريا، فلبنان. فيها مطار يستخدم للرحلات الداخلية. تُعرف بزراعة النخيل، والكروم. كانت تعرف باسم طريفة تصغير الطرفة واحدة الطرفاء، النبات المشهور.

الطفيلة

مدينة أردنية تقع على السفح الشمالي الغربي لجبال الشراة، وتطل على وادي العربية، جنوب البحر الميت. يمرّ بها الطريق الرئيسي المعبد الآتي من الكرك شمالاً باتجاه الشوبك، فالبتراء جنوباً. فيها مناجم للنحاس، والمنغنيز، وغيرها.

طلمثة

مدينة ليبية تقع على المتوسط في محافظة الجبل الأخضر. تشتهر بأثارها الرومانية. يبلغ عدد سكانها نحو ٢٥ ألف نسمة.

طنجة

مدينة مغربية تقع في أقصى الشمال المغربي على شاطئ المحيط الأطلسي، في الطرف الجنوبي الغربي من مضيق جبل طارق، تنتهي عندها السكة الحديدية الآتية إليها من فاس في الجنوب. مركز تجاري، وزراعي، وثقافي، وصناعي. فيها مرفأ تجاري مهم وحرّ منذ العام ١٩٦٢م.

إلى طنجة ينسب عدد من العلماء، والأدباء منهم: عبد الملك بن مروان بن عبد الملك بن سنجون الطنجي، وكذلك أبو محمد عبدون بن علي بن أبي

عزيزة الطنجي الصنهاجي. يبلغ عدد سكانها نحو ٤٥٠ ألف نسمة.
- كود هاتف المدينة ٩؛ كود هاتف البلد ٢١٢.

طنطا

مدينة مصرية مركز محافظة الغربية. من مدن منطقة الدلتا شمالي القاهرة، تمرّ بها طريق القاهرة الإسكندرية.

من أهم مراكز صناعة الغزل والنسيج، والتبغ، والزيوت، والصابون. فيها حقول القطن، والأرز، وقصب السكر، ومصانع المفروشات، والمنسوجات، والأسمدة، وأدوات التنظيف، والمبيدات، ومعامل لصناعة المواد الغذائية، والساكر، والمعجنات، واستخراج زيت بذور السمسم والقطن.

من معالم طنطا مقام السيد أحمد البدوي. يبلغ عدد سكانها نحو ٤٠٠ ألف نسمة.

طهطا

مدينة مصرية تقع على الضفة الغربية لنهر النيل. هي سوق تجاري وزراعي، ومركز لتبادل السلع، والماشية، ومتفرّع لخطوط سكة الحديد. يبلغ عدد سكانها نحو ١٠٠ ألف نسمة.

طولكرم

مدينة فلسطينية تقع في الطرف الغربي من الضفة الغربية، وعلى حدود الساحل السهلي.

تشتهر بزراعة الكرمة والزيتون. وصناعة الصابون والأدوات الخزفية والمنسوجات القطنية.

يبلغ عدد سكانها نحو ٥٠ ألف نسمة.

باب الظاء

الظهران

مدينة سعودية تقع إلى الشرق من المملكة العربية السعودية بالاحساء، قبالة البحرين، على ساحل الخليج العربي، من أهم المرافئ لتصدير النفط وفيها المصفاة المسماة باسمها، والتي تعتبر من أهم مصافي النفط في الخليج العربي، منها يصل النفط الذي تضخه شركة أرامكو في أنابيب التابلين، التي تصل إلى جنوبي لبنان.

في الظهران مطار دولي كبير، ونهضة عمرانية وتجارية وصناعية، أهمها تكرير النفط، وإنتاج المواد البلاستيكية، والمشتقات البتروكيميائية، كما فيها جامعة كبيرة تضم مختلف الكليات والأقسام.

يبلغ عدد سكانها نحو ٢٢٥ ألف نسمة.

- كود هاتف المدينة ٣؛ كود هاتف البلد ٩٦٦.

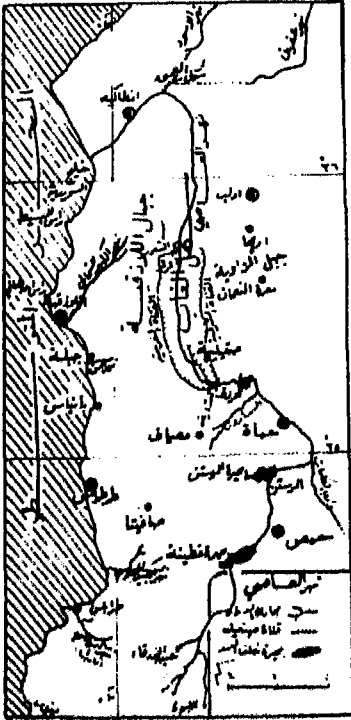


السعودية: صورة من الجو لمدينة الظهران (أطلس العالم)

باب العين

العاصي (نهر)

ينبع من البقاع الشمالي المحصور بين سلسلتي لبنان الغربية والشرقية من عدد من الينابيع أهمها: نبع اللبوة، والعين الزرقاء التي تقدّر غزارتها بـ ١١٣ م^٣/ثا، وبالقرب من مغارة تعرف باسم مغارة الراهب. يجري في سهول الهرمل ويسقيها. يضيع الكثير من هذه المياه بالتبخر والتسرّب والاستعمال. يخرج من لبنان ليدخل الأراضي السورية بانحدار شديد. يتناقص بالاتجاه شمالاً ويرسم



نهر العاصي

عدداً من الأكواع ثم يدخل بحيرة قطينة، ويخرج من البحيرة باتجاه الشمال الشرقي، فيمرّ غرب مدينة حمص، ويسير شمالاً ثم نحو الشمال الغربي، فيمرّ في مدينة حماه، ويجتاز سهل العشارنة، وسهل الغاب. ويسير بعد ذلك في منطقة ذات صخور كلسية، ويشكّل الحدود بين سوريا ولواء الإسكندرون الذي غدا ضمن الأراضي التركية، بعد أن ينضمّ إليه العاصي الصغير، ونهر عفرين والأسود. ثم يعود ويجري في وادٍ عميق شديد الانحدار، ويصب في خليج السويدية بعد أن يكون قد قطع ٥٧١ كلم.

تبلغ مساحة حوض العاصي ٢٤٠٠٠ كلم^٢، منها ١٨٠٠ كلم^٢ في لبنان، و١٣٨٠٠ كلم^٢ في سوريا، و٨٤٠٠ كلم^٢ في

لواء الإسكندرون.

تقدّر غزارة العاصي الوسطية ٢٥م^٣/ثا، وتصل وقت الفيضان الى ٤٠٠م^٣/ثا، وتقل وقت الشحّ إلى ٧م^٣/ثا. تقدّر غزارة نهر العاصي الصغير ب٢٢م^٣/ثا وهذا ما يجعل غزارة نهر العاصي تصل إلى ٨٦م^٣/ثا في مدينة إنطاكية.

عاليه

مدينة لبنانية أشهر مصيف لبناني يطلّ على بيروت. ترتفع ٨٥٠ مترًا عن سطح البحر. مركز قضاء عاليه التابعة لمحافظة جبل لبنان. يبلغ عدد سكّانها نحو ٦٠ ألف نسمة.

تعرف بفنادقها الفخمة، ومتنزهاتها، وقصورها الجميلة المبنية من الحجارة والآجر. كود هاتف المدينة ٥٥؛ كود هاتف البلد ٩٦١.

عتليت

مدينة فلسطينية تقع جنوب مدينة حيفا، فيها مرفأ لصيد الأسماك وهو من أقدم مرفأء فلسطين. كما فيها حصن صليبيّ يعود إلى العام ١٢١٨م. يبلغ عدد سكّانها نحو ١٥ ألف نسمة.

عجلون

مدينة أردنية تقع على السفوح الغربية لجبال عجلون، شرقيّ مجرى نهر الأردن. تمرّ بها الطريق الرئيسية المعبّدة التي تربطها بإربد شمالاً وبالكرك، ومعان، فالعقبة جنوبًا.

هي مدينة تابعة لمحافظة إربد، فيها بعض الآثار التي تعود إلى الأيوبيين.

عجمان

من مدن الامارات العربية المتحدة، تقع على ساحل الخليج العربي، ومركز الامارة المسماة باسمها، فيها ميناء بحريّ يصدر النفط منه. وتمتاز بتجارة مزدهرة. كود هاتف المدينة ٦٤؛ كود هاتف البلد ٩٧١.

العدس

إنتاج العدس في الدول العربية بالطن المتري

-	عُمان	٦٠٠٠	الأردن
-	فلسطين	-	الإمارات العربيّة المتّحدة
-	قطر	-	البحرين
-	الكويت	١٠٠٠	تونس
٤٠٠٠	لبنان	١٠٠٠	الجزائر
-	ليبيا	-	جيبوتي
١٩٠٠٠	مصر	-	السودان
٢٢٠٠٠	المغرب	٦٤٠٠٠	سوريا
-	موريتانيا	-	الصومال
-	اليمن	٢٠٠٠	العراق
-		-	المملكة العربيّة السعديّة

عدن

من أهمّ المدن في اليمن على ساحل خليج عدن، وتعتبر ميناءً بحريًا مهمًا في جنوب شبه الجزيرة العربيّة. فيها مطار دولي متطوّر اسمه خور مكسر، وحركة تجاريّة وصناعيّة نشطة للغاية، ومن أهم صناعاتها صناعة المواد الغذائية والنسيج، وبها مصفاة لتكرير النفط ومشتقاته.

يبلغ عدد سكان عدن حوالى ٢٧١٥٩٠ نسمة. احتلها البرتغاليون سنة ١٥١٣م، ثم البريطانيون سنة ١٨٣٩م، واستقلت سنة ١٩٦٧.

العديد

مدينة قطريّة تقع في أقصى الجنوب، على حدود المملكة العربيّة السعديّة، وكانت قديمًا مساكن لقبيلة عميرة من كلب. تقع شبه جزيرة العديد قبالتها وفيها الجبال المسماة باسمها.

العراق

الاسم الرسمي: الجمهورية العراقية.

العاصمة: بغداد.

اللغة الرسمية: العربية.

شكل الحكم: جمهورية اتحادية تخضع لنظام تعدد الأحزاب.

تاريخ الانضمام الى الامم المتحدة: ١٩٤٥.

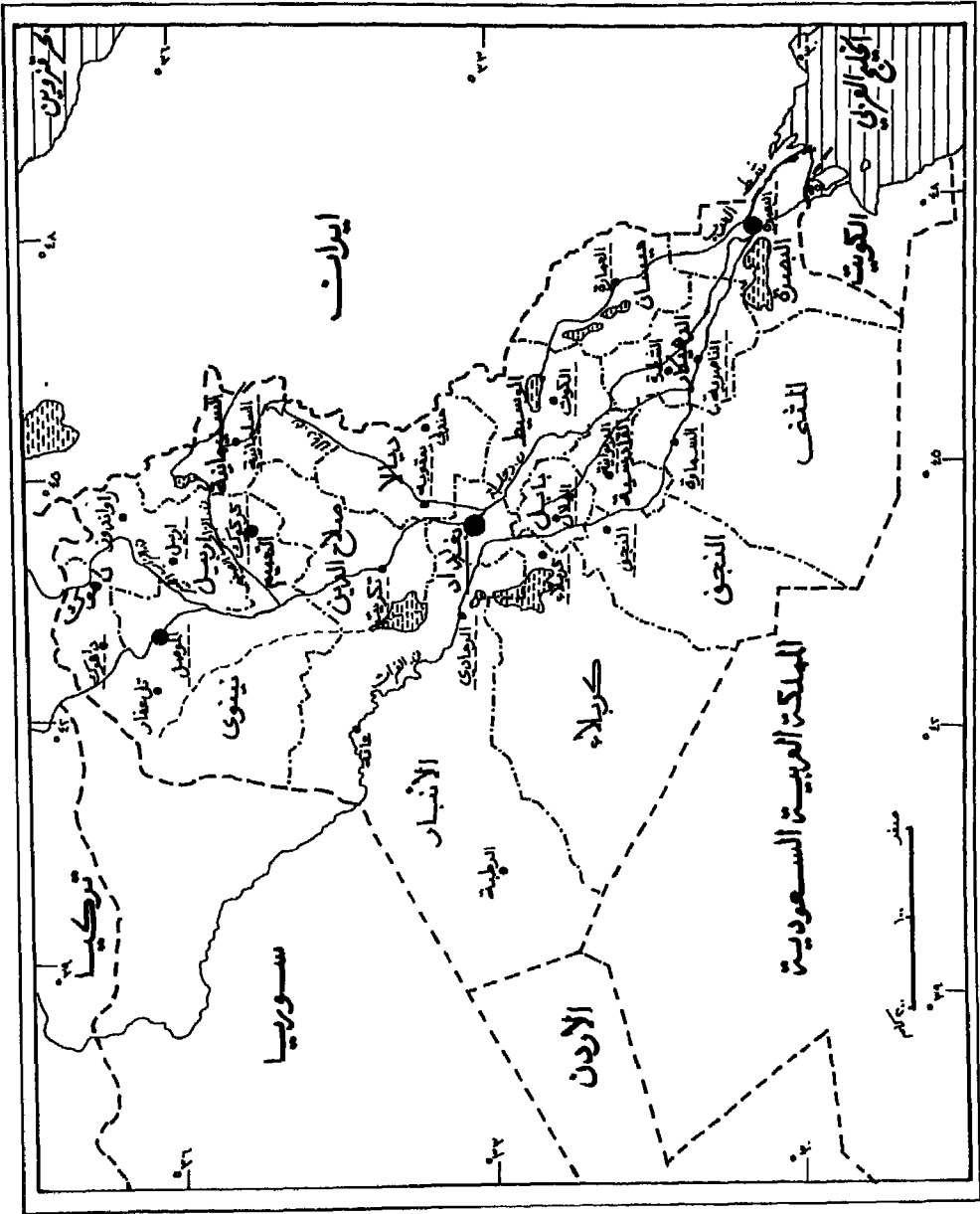
المساحة: ٤٥٣٠٥٢ كلم^٢.

الوحدة النقدية: الدينار (يعادل ٠,٣٢ \$) بتاريخ ١٩٩٣/٥/٢١.

التقسيم الاداري

المحافظات	المركز	المساحة كلم ^٢	السكان %
الأنبار	الرمادي	١٣٨٥٠٠	٣,٧
بابل	الهلال	٦٤٦٨	٤,٧
بغداد	بغداد	٧٣٤	٣٠,٢
البصرة	البصرة	١٩٠٧٠	٨,٤
الدهيكر	الناصرية	١٢٩٠٠	٤,٦
ديالى	بعقوبا	١٩٠٧٦	٤,٤
كربلاء	كربلاء	٥٠٣٤	٢,١
ميان	العمارة	١٦٠٧٢	٢,٦
المتن	الساوة	٥١٧٤٠	١,٦
النجف	النجف	٢٨٨٢٤	٣
نينوى	الموصل	٣٧٣٢٣	٨,٦
القادسية	الديوانية	٨١٥٣	٣,٣
صلاح الدين	تكريت	٢٤٧٥١	٢,٨
التعميم	كركوك	١٠٢٨٢	٤,٢
الوسيط	الكوت	١٧١٥٣	٣,١

العراق



المناطق الكردية			
داهوك	داهوك	٦٥٥٣	٢,١
اربيل	اربيل	١٤٤٧١	٤,٨
السليمانية	السليمانية	١٧٠٢٣	٥,٨

أولاً: لمحة موجزة عن تاريخ العراق

منذ قديم الزمان عرفت هذه البلاد حضارة عريقة هي حضارة بلاد ما بين النهرين. فكانت دولة حمورابي وشرائه في القرن الثامن عشر ق.م. والدولة الأشورية من أواسط القرن التاسع إلى القرن السابع ق.م. وفي العام ٥٣٩ ق.م. احتل الفرس عاصمة الدولة الكلدانية (أو البابلية الجديدة) ومن ذلك الوقت حتى قيام الدولة العباسية (٧٥٠م) كانت العراق مركزاً لحروب كثيرة بين الشرق والغرب.

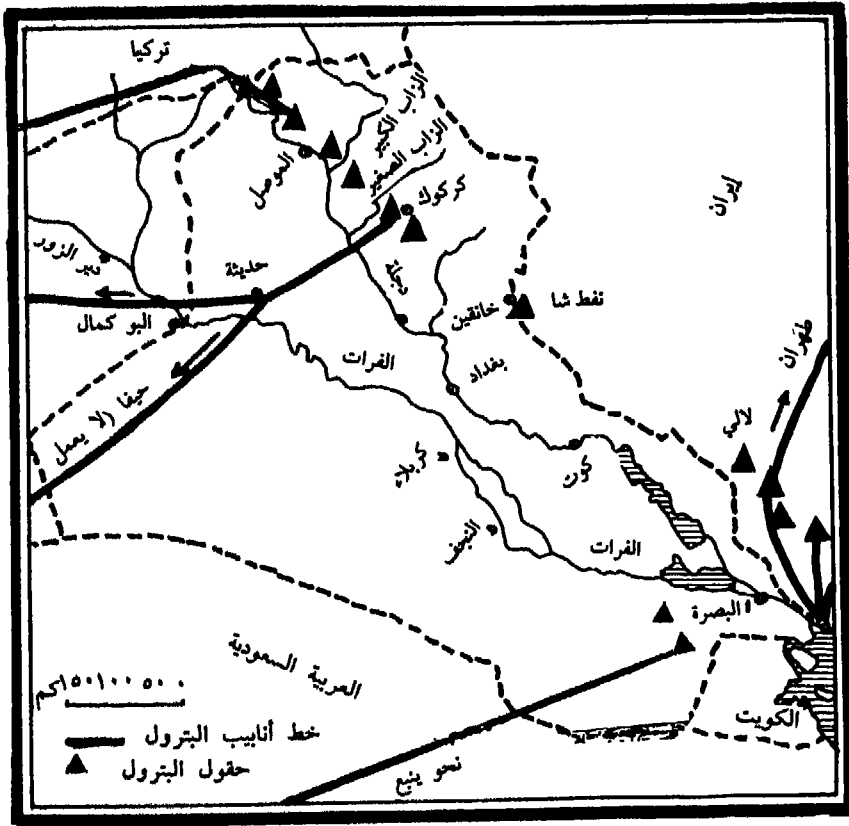
كانت العراق ولاية في عصر الأمويين، لكنّها أصبحت قلب الإمبراطورية الإسلامية، ومركز حضارتها في عصر العباسيين. وبقيت بغداد أمّ الحضارات، ومركز الإشعاع حتى عام ١٢٥٨، عندما دمرها المغول، فضاعت كلّ حضارتها وتراثها العلمي والفكري والأدبي. وقامت دولة الأبلخانيين التي استمرت من ١٢٥٦ حتى ١٣٥٣ في العراق وبلاد فارس. وهكذا تفتّت الإمبراطورية الإسلامية من الشرق إلى الغرب، وظهرت الدويلات وكان عصر الانحطاط.

وعام ١٥٣٤ قام السلطان سليمان القانوني بحملة على العراق وضمّها إلى الإمبراطورية العثمانية، لكن العراق بقي منطقة صعبة على العثمانيين إلى أن قام حكم المماليك في العراق عام ١٧٢٣ لغاية العام ١٨٣١، لكن السلطان محمود الثاني استعاد العراق وقضى على المماليك.

قبل اندلاع الحرب العالمية الأولى كانت القومية العربية قد انتشرت في هذه المنطقة. وخلال الحرب احتلّ الجيش الإنكليزي العراق وبقي من ١٩١٧ لغاية ١٩٢٠ إلى أن تقرّر الانتداب الإنكليزي على العراق، فقامت ثورة الشعب ضدّ الإنكليز وانتهت باختيار فيصل بن الحسين ملكاً على العراق في

٢٣ آب عام ١٩٢١. بدّل الانتداب رأيه، ووقع معاهدة بين العراق وبريطانيا لمدة ٢٥ سنة، لكنّها نقضت وحصل العراق على استقلاله في العام ١٩٣٢، ودخلت عصبة الأمم. وكان قد اكتُشف البترول في العراق عام ١٩٢٧.

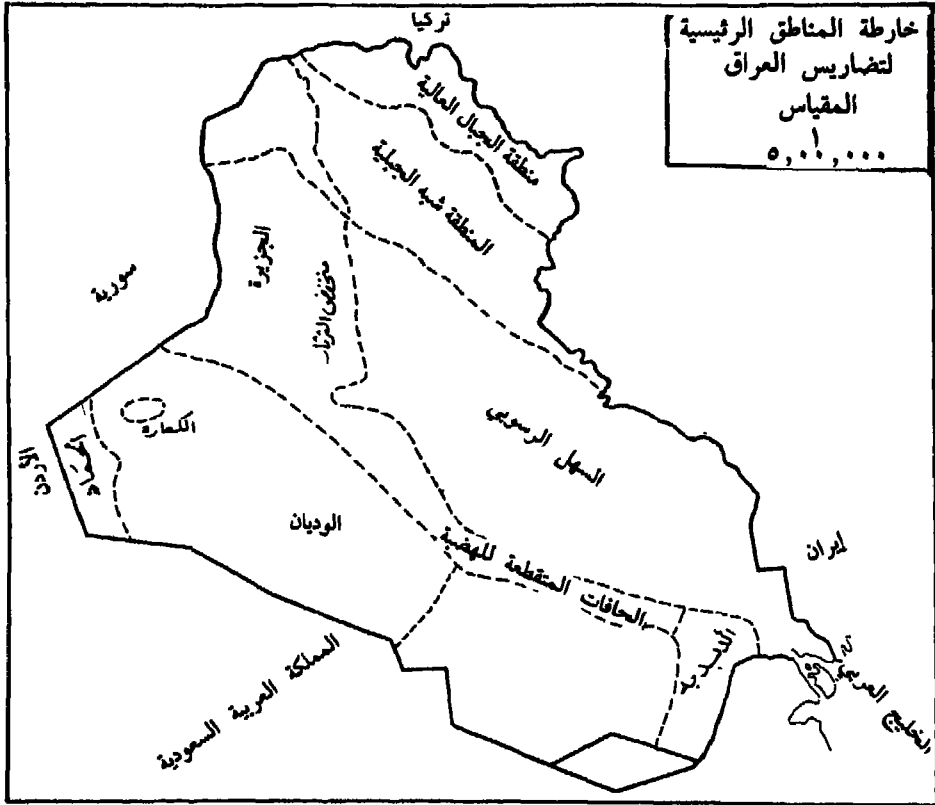
توفي فيصل الأول عام ١٩٣٣، فدبّت الفوضى، فخلف غازي والده، لكنّه قتل عام ١٩٣٩، وجاء بعده فيصل الثاني مع وصاية الأمير عبد الله. بعد العام ١٩٣٧ ازداد النفوذ الألماني في العراق، فاستاء الإنكليز. وفي العام ١٩٤١ قامت حركة رشيد عالي الكيلاني للتخلص من الإنكليز، لكنّها لم توفق وعاد الإنكليز إلى العراق. وفي العام ١٩٥٥ قام حلف بغداد المؤلّف من بريطانيا وباكستان وإيران وعارضه بعض العرب. وقام عبد الكريم قاسم بانقلاب في تموز عام ١٩٥٨، فقتل فيصل الثاني وعبد الإله، ونور السعيد وغيرهم.



وبدأت ثورة الأكراد عام ١٩٦١، واستمرت بعد عبدالكريم قاسم، حتى سنة ١٩٦٨ حين تسلّم أحمد حسن البكر بعد ثورة الجيش وحزب البعث.

اشترك العراق في حرب حزيران عام ١٩٦٧ بين العرب وإسرائيل، وقطع علاقاته الدبلوماسية مع كل من بريطانيا والولايات المتحدة الأميركية. ومع وصول البكر الى الحكم وصل حزب البعث العربي الاشتراكي، ولا يزال حتى اليوم، وقد خلف الرئيس صدام حسين البكر في منصبه هذا عام ١٩٧٩، وقد حُلّت مشكلة الأكراد عام ١٩٧٥.

أعلن الرئيس صدام حسين إلغاء اتفاقية الجزائر الموقعة من قبل العراق وإيران، وذلك عام ١٩٨٠، فأطلق المطالب العربية في شط العرب وعربستان، فاندلعت الحرب بينه وبين إيران فعرفت مدًا وجزرًا مع القوتين، وبقيت لمدة



طويلة، وما لبث أن أعلنت الهدنة ووقف إطلاق النار، وانتهت الحرب، وبدأت المفاوضات.

وفي صيف عام ١٩٩١ احتل العراق الكويت فقام العالم بحلف عسكري وأخرج صدام حسين من الكويت مصحوبًا بهزيمة منكرة، وفُرض على العراق حصار عسكري واقتصادي يعمل جاهدًا للتخفيف منه أو اختراقه.

ثانيًا: جغرافية العراق

- المساحة الكلية: ٤٣٤٩٢٠ كلم^٢ = ١٦٧٩٢٣ ميلاً مربعًا.

- مساحة الأرض: ٤٣٣٩٧٠ كلم^٢ = ١٦٧٥٥٦ ميلاً مربعًا.

- حدود الدولة الكلية: ٣٤٥٤ كلم، منها ١٤٥٨ كلم مع إيران، و٤٩٥ كلم مع المملكة العربية السعودية (منطقة محايدة)، و١٣٤ كلم مع الأردن، و٢٤٠ كلم مع الكويت، و٦٠٥ كلم مع سوريا و٣٣١ كلم مع تركيا.

- الشواطئ: ٥٨ كلم.



التقسيمات الادارية والمدن

- المناخ: صحراوي. الشتاء بارد والصيف جاف وحار، وليس فيه غيوم.
- أهم الجبال: زاغروس، كردستان، سنجار، أعلى نقطة ٣٦٥٨ متراً.
- أهم الأنهار: دجلة، الفرات (٢٧٤٠ كلم) كارون.
- الطبغرافيا:
- المنطقة الكبرى تتألف من سهول. توجد مستنقعات في الجنوب الشرقي، وجبال على الحدود مع إيران وتركيا.

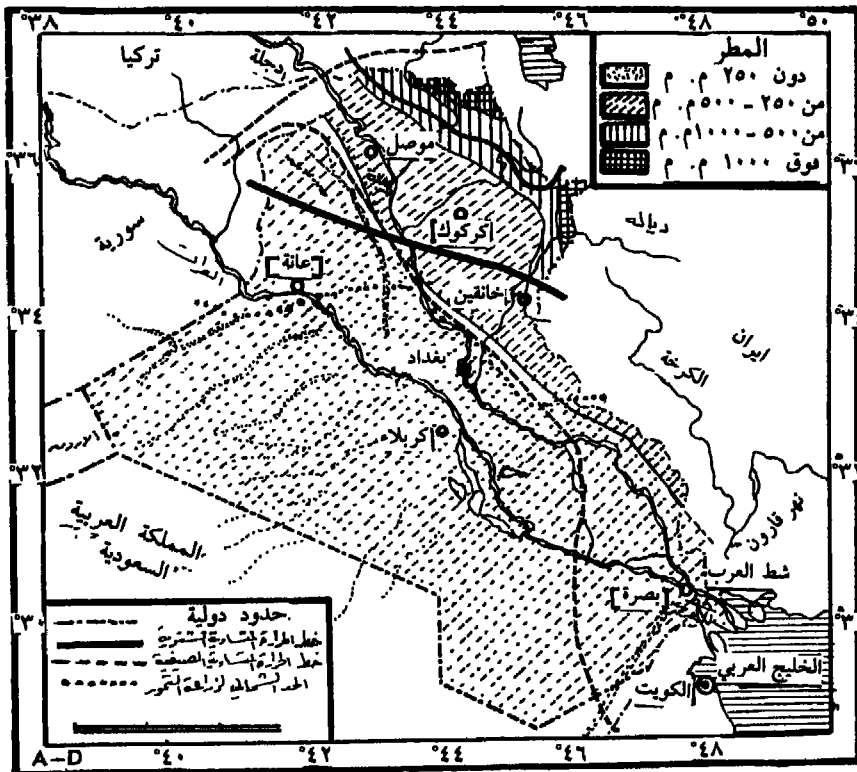


الحاصلات الزراعية في العراق

- الموارد الطبيعية: زيت خام، غاز طبيعي، فوسفات وكبريت.
- استخدام الأرض: تشكل الأرض الصالحة للزراعة نحو ١٢٪ من المساحة الكلية؛ المحاصيل الدائمة ١٪؛ الأراضي الخضراء والمراعي: ٩٪؛ الغابات والأحراج: ٣٪؛ أراضي أخرى: ٧٥٪، من ضمنها الأراضي المروية.
- البيئة: الهواء والماء ملوثان. أما التربة فتزداد سوءًا إذ إنها تتحول إلى الملوحة، بالإضافة إلى تآكلها. يوجد العديد من المناطق الصحراوية.
- معدل أخشاب الغابة: - ٠,٥٪ سنويًا.

ثالثًا: سكان العراق

- عدد السكان عام ١٩٩٢: ١٨٢٠٠٠٠٠٠ نسمة.



- عدد السكّان المتوقّع عام ٢٠١٠: ٣٤١٠٠٠٠٠٠ نسمة.
 - عدد السكّان المتوقّع عام ٢٠٢٥: ٥١٩٠٠٠٠٠٠ نسمة.
 - الكثافة السكّانيّة: ١٠٨,٤ نسمة في الميل المربّع.
 - عدد السكّان في المدن: ١٣٢٨٦٠٠٠ نسمة.
 - نسبة عدد السكّان في المدن: ٧٣٪.
 - النموّ الكليّ للسكّان: ٦٧٣٤٠٠ نسمة.
 - نسبة نموّ السكّان: ٣,٧٪.
 - الوقت اللازم لمضاعفة عدد السكّان: ١٩ سنة.
 - عدد الولادات الكليّ: ٨١٩٠٠٠ ولادة.
 - معدّل الولادات: ٤٥ ولادة لكلّ ألف نسمة.
 - معدّل الخصب: ٧ أطفال لكلّ امرأة.
 - عدد السكان تحت سنّ ١٥ سنة: ٨١٩٠٠٠٠٠ نسمة.
 - النسبة المئوية للسكّان تحت ١٥ سنة: ٤٥٪.
 - عدد السكّان فوق عمر ٦٥ سنة: ٥٤٦٠٠٠٠ نسمة.
 - النسبة المئوية للسكّان فوق عمر ٦٥ سنة: ٣٪.
 - عدد الوفيات الكليّ: ١٤٥٦٠٠٠ نسمة.
 - معدّل الوفيات: ٨ وفيات لكلّ ألف نسمة.
 - معدّل الهجرة: صفر مهاجر لكلّ ألف نسمة (عام ١٩٩١).
 - توقّعات مدّة الحياة عند الولادة: ٦٦ سنة للذكور و٦٨ سنة للإناث.
- * الانقسامات العرقية:
- عرب: ٧٥ - ٨٠٪.
 - أكراد: ١٥ - ٢٠٪.
 - تركمان وأشوريون وغيرهم: ٥٪.

* الدين:

مسلمون: ٩٧٪ (من بينهم ٦٠ - ٦٥٪ شيعة و٣٢ - ٣٧٪ سنّة).

مسيحيّون وغير ذلك: ٣٪.

* اللغة: اللغة الرسميّة هي اللغة العربيّة. في المناطق الكرديّة، تعتبر اللغة

الكرديّة هي اللغة الرسميّة.

يتكلّم بعض السكّان أيضًا الأثوريّة والأرمنيّة.

رابعًا: التعليم في العراق

(غير معروف).

خامسًا: الحكم في العراق

جمهوريّة اتحادية تخضع لنظام تعدد الأحزاب.

- العاصمة: بغداد.

أهمّ المدن: البصرة، الموصل، بعقوبة، كركوك، أربيل، الحلة، دهوك،

خانقين، الديوانية.

- التقسيم الإداري: ١٨ محافظة هي:

البصرة، القادسية، النجف، أربيل، العنبر، المُثنى، السليمانية، التميم،

بابل، بغداد، داهوق، دهلي كار، ديالى، كربلاء، ميسن، نينوى، صلاح

الدين، وسيط.

- الاستقلال: ٣ تشرين الأوّل ١٩٣٢ (من إنكلترا).

- الدستور: ٢٢ أيلول ١٩٦٨.

فعليًا في ١٦ تموز ١٩٧٠.

أعدّ دستور جديد عام ١٩٩٠، لكنّه لم يُطبّق.

- الجهاز القانوني: قائم على الشريعة الإسلاميّة في المحاكم الدينيّة،

وعلى القانون المدني.

- العيد الوطني: ذكرى الثورة في ١٧ تموز (١٩٦٨).

- الجهاز التنفيذي: الرئيس ونائب الرئيس ورئيس مجلس قيادة الثورة ونائبه، ورئيس الوزراء ونائبه ومجلس الوزراء.

- الجهاز التشريعي: المجلس الوطني.

- الجهاز القضائي: محكمة النقض.

- حق التصويت: لمن بلغ من العمر ١٨ سنة.

- العراق عضو في المنظمات التالية: جامعة الدول العربية (AL)؛ وACC، منظمة الدولة العربية المصدرة للنفط OAPC منظمة التغذية والزراعة الدولية FAO، اللجنة الفرعية لدول عدم الانحياز 77 Gruppe، ومنظمة الطيران المدني الدولية ICAO، والانتربول INTERPOL، ومؤسسة التطوير الزراعي الدولية IFAD، ومنظمة الأقمار الصناعية الدولية INTELAST، ومنظمة القدرة النووية الدولية (IAEA)، وشركة التطوير الدولية IDA، والتنسيق المالي الدولي IFC، ومنظمة العمل الدولية التابعة للأمم المتحدة ILO، ومنظمة النقل البحري التابعة للأمم المتحدة IMO، ومؤسسة النقد الدولي التابعة للأمم المتحدة IMF، اتحاد التلفزيون الدولي التابع للأمم المتحدة ITU، وWSG، وIDB، وNAM، منظمة الدول المصدرة للنفط OPEC وOIC، مؤتمر التجارة والتطوير التابع للأمم المتحدة UNCTAD، ومنظمة التطوير الصناعي التابعة للأمم المتحدة UNIDO، ومنظمة التربية والعلوم والثقافة التابعة للأمم المتحدة UNESCO، والأمم المتحدة UN، واتحاد البريد الدولي التابع للأمم المتحدة UPU، والبنك الدولي لإعادة البناء والتنمية IBRD، ومنظمة التغذية العالمية WETU، ومنظمة الصحة العالمية WHO، والمنظمة العالمية للممتلكات الروحية WIPO، والمنظمة العالمية لعلم الأرصاد الجوية WMO، ومنظمة السياحة العالمية.

- العَلَم: ثلاثة أقسام ملوّنة بالأحمر ثمّ الأبيض فالأسود، في وسط القسم الأبيض ثلاث نجومات بلون أخضر، تُكتب أيضًا عبارة «الله أكبر» («الله» إلى يمين النجمة المتوسطة و«أكبر» إلى شمالها).

- الأجهزة العسكريّة:

الجيش والحرس الجمهوري، سلاح البحريّة، سلاح الطيران، قوآت حرس الحدود، قوآت الأمن الداخلي.

سادسًا: اقتصاد العراق

نظرة عامّة: اعتمد النظام العراقي التخطيط المركزي للاقتصاد، وسمح للقطاع الخاصّ بالقيام ببعض الخدمات، ومعظم الأعمال الزراعيّة.

يعاني العراق العديد من المشاكل الاقتصادية الناجمة عن حرب الثماني سنوات مع إيران وعن حرب الخليج.

- الناتج المحلي الإجمالي: ٣٥ بليون دولار أميركي.

- القوى العاملة: ٤٤٠٠٠٠٠٠ نسمة (تقديرات عام ١٩٨٩)، منها ٤٨٪ في الخدمات و٣٠٪ في الزراعة، و٢٢٪ في الصناعة. (تمّ تسريح حوالي ١٦٠٠٠٠٠٠ نسمة من القوى العاملة في تموز ١٩٩٠).

- القوى العاملة من النساء: ٢١٪ من عمر ١٥ سنة حتى عمر ٦٤ سنة.

- معدّل التضخّم: ٣٠ - ٤٠٪ (عام ١٩٨٩).

- نسبة العاطلين عن العمل: أقلّ من ٥٪ (عام ١٩٨٩).

* الميزانيّة:

- مداخيل: (غير معروفة).

- مصاريف: ٣٥ بليون دولار أميركي.

- الصادرات: ١٢,١ بليون دولار أميركي (عام ١٩٨٩).

- أهمّ الصادرات: زيت خام، منتجات مصفّاة، أسمدة وكبريت.

- الواردات: ١٠,٣ بلايين دولار أميركي (عام ١٩٨٩). أهمّ الواردات: آلات وأغذية.

- الدين الخارجي: ٤٠ بليون دولار أميركي (عام ١٩٨٩) ما عدا الديون لدول الخليج.

* المنتجات الصناعية: تشكّل المنتجات الصناعيّة حوالي ١٠٪ من الدخل الوطني (عام ١٩٨٧).

- الكهرباء: ٩٩٠٢٠٠٠ كيلواط ساعة.

إنتاج فعليّ: ٢٠٠٠٠٠ مليون كيلواط ساعة.

١١١٠ كيلواط للشخص الواحد (عام ١٩٨٩).

* الصناعات: البترول، الصناعات الكيميائيّة، المنسوجات، مواد البناء والعديد من أنواع الأغذية.

* الزراعة: تؤمّن الزراعة ١١٪ من الدخل الوطني. يعمل فيها ٣٠٪ من القوى العاملة. لا يكفي العراق نفسه من الأغذية. أهمّ أنواعها: القمح، الشعير، الأرز، الخضر، الثمر وأنواع أخرى من الفواكه، القطن، الصوف. من الحيوانات، يوجد أبقار وخراف.

* المساعدات الاقتصادية:

٣ ملايين دولار أميركي من الولايات المتّحدة الأميركيّة. ٦٢٧ مليون دولار أميركي من الدول الغربيّة (غير أميركا) أكثر من ٣٠ بليون دولار أميركي من دول الأوبك. ٣,٩ بليون دولار أميركي من الدول الشيوعيّة.

- المنتجات الصناعية:

بيرة: ٢٠٠٠٠٠٠ هكتو ليتر.

سجائر: ٧٠٠٠٠٠٠٠٠٠٠٠٠٠.

خشب: ٨٠٠٠ متر مكعب.

ورق: ٢٨٠٠٠ طن متري.

سماد النيتروجين: ٦٤٦٠٠ طن متري.

سماد الفوسفات: ٢٩٠٠٠٠٠ طن متري.

إسمنت: ٩٧٨٠٠٠٠٠ طن متري.

حديد وفولاذ: صفر طن متري.

حديد في قوالب: صفر طن متري.

تلفزيونات : ٩٥٠٠٠٠ تلفزيون.

* الطاقة :

نפט خام : ١٤٥٤٥١٠٠٠ طن متري (المعادل الفحمي).
غاز طبيعي : ٤٩٩٠٠٠٠ طن متري (المعادل الفحمي).
غازولين محرّك : ٢٦١٠٠٠٠ طن متري (المعادل الفحمي).
كهرباء : ٢٨٠٨٠٠٠ طن متري (المعادل الفحمي).
استهلاك طاقة : ٧٣٥ كيلواط ساعة للشخص الواحد.

سابعًا: الزراعة في العراق

* الأراضي الزراعيّة : ٢١,٦٪.

- كثافة السكّان الزراعيّة : ١٨٠ نسمة في الكيلومتر المربع الواحد.
- العدد الإجمالي للعاملين في الزراعة : ١٠٤٦٠٠٠ نسمة.
- نسبة العاملين في الزراعة : ٢١,٢٪ من القوى العاملة.

* المنتجات الزراعية :

حبوب : ١٣٧١٠٠٠ طن متري.
قمح : ٤٩١٠٠٠ طن متري.
أرز : ١٤٠٠٠٠ طن متري.
شعير : ٦٦٣٠٠٠ طن متري.
ذرة : ٧٠٠٠٠ طن متري.
شوفان : ١٠٠٠ طن متري.
بطاطا : ١٦٠٠٠٠ طن متري.
فاصوليا : ٩٠٠٠ طن متري.
عدس : ٢٠٠٠ طن متري.
فول الصويا : ٢٠٠٠ طن متري.
خضر : ٣١١٧٠٠٠ طن متري.
بزر دوّار الشمس : ١١٠٠٠ طن متري.
فواكه : ١١٣٥٩٠٠٠ طن متري.

بلح (تمر):	٣٧٥٠٠٠٠ طن متري.
قصب السكر:	٦٠٠٠٠٠ طن متري.
الشمندر السكرى:	٨٠٠٠٠ طن متري.
ليمون (فاكهة):	١٧٥٠٠٠٠ طن متري.
ليمون حامض:	١٦٠٠٠٠ طن متري.
تبغ:	٢٠٠٠٠ طن متري.
قطن:	٥٠٠٠٠ طن متري.

* الحيوانات:

أحصنة:	٥٨٠٠٠٠
بغال:	٢٦٠٠٠٠
حمير:	٤١٥٠٠٠٠
أبقار:	١٦٥٠٠٠٠٠
جواميس:	١٤٥٠٠٠٠
جمال:	٥٨٠٠٠٠
أغنام:	٩٥٠٠٠٠٠٠
ماعز:	١٦٠٠٠٠٠٠
دجاج:	٧٧٠٠٠٠٠٠٠

* المنتجات الحيوانية:

اللحم الإجمالى:	٢٩٦٠٠٠٠ طن متري.
لحم بقر:	٤٨٠٠٠٠ طن متري.
لحم جواميس:	٣٠٠٠٠ طن متري.
لحم غنم وخروف:	٢١٠٠٠٠ طن متري.
لحم ماعز:	٨٠٠٠٠ طن متري.
لحم دجاج:	٢١٤٠٠٠٠ طن متري.

* منتجات الحليب:

حليب بقر:	٢٩٨٠٠٠٠ طن متري.
-----------	------------------

حليب جواميس:	٢٦٠٠٠ طن متري.
حليب غنم:	١٧٢٠٠٠ طن متري.
حليب ماعز:	٧٣٠٠٠ طن متري.
جينة:	٣٣٧٨٤٠٠٠ طن متري.
زبدة وسمن:	٧٩٥٧ طناً مترياً.

* منتجات متنوعة:

أسماك:	٢٠٥٠٠ طن متري.
بيض:	٦٠٠٠٠ طن متري.
عسل:	٩٥ طناً مترياً.
صوف:	٩٠٠٠ طن متري.

* معدّات زراعيّة:

- جرّارات زراعيّة: ٤٣٠٠٠ في الاستعمال.
- حصّادات ودرّاسات: ٣٥٠٠ في الاستعمال.

ثامناً: المواصلات في العراق

- سكك حديديّة: ٢٩٦٢ كلم.
- مسافرو السكّة: ١١٥٠٠٠٠٠٠٠ مسافر - كيلومترات.
- شحن غلى السكّة: ١٥٣٤٠٠٠٠٠٠٠ طن - كيلومترات.
- طرق رئيسيّة: ٢٥٤٧٩ كلم.
- مسافرو السيارات: ٢٥١٣٠٠.
- طرق المياه: ١٠١٥ كلم.
- أنابيب: ٤٣٥٠ كلم زيت خام و٧٢٥ كلم منتجات مصفّاة و١٣٦٠ كلم غاز طبيعي.

- مرافىء: أم قصر، خور الزبير والبصرة.
- التجارة البحريّة: ٤٣ سفينة (١٠٠٠ GRT أو أكثر). يكون المجموع الكلي: ٩٤٤٢٥٣ GRT / ١٦٩١٣٦٨ DWT.

- * الطيران المدني: ٦٤ طائرة نقل كبيرة (من بينها ٣٠ طائرة يستخدمها

سلاح الطيران العراقي).

- عدد المطارات: واحد (١٩٩٢).

- المواصلات الجوية المدنية: ٢٢٦٩٠٠٠٠٠٠ مسافر - كلم.

- المواصلات السلكية: تتألف من مجموعة جيدة من الكابلات والراديوهات ومحطات الاتصال. يوجد ٦٣٢٠٠٠ هاتف و ٩ محطات على الموجة المتوسطة (AM)، ومحطة واحدة على الموجة القصيرة (FM)، و ٨١ محطة تلفزيون، ومحطة أقمار اصطناعية واحدة، وراديو ينقل رسائل إلى الكويت، والأردن، وسوريا، وتركيا.

تاسعًا: السياحة في العراق

- التيار الكهربائي: ٢٢٠ فولط DC.

- عدد السياح: ٢٦٢,٠٠٠ سائح.

- الدخل من السياحة: ٥٩٠٠٠٠٠٠٠ دولار أمريكي.

- مناطق اجتذاب السياح:

في بغداد: المتحف الوطني، المتحف الشعبي، آثار بابل وغيرها. بالإضافة إلى بعض المناطق مثل كربلاء وبنينوى وغير ذلك.

كود هاتف البلد ٩٦٤.

العربية

مدينة جزائرية تقع في منطقة تيجة بولاية الجزائر. تشتهر بزراعة الكرم، والتبغ، والحمضيات. يبلغ عدد سكانها ٤٠ ألف نسمة.

العربية

هي اللغة الرسمية للدول العربية كافة، وهي الجسر المتين الذي يربط الدول العربية بعضها ببعض. بالإضافة إلى كونها عامل تواصل مشتركًا، فهي بما تتضمنه من تراث، وحضارة، وحكم، وأمثال، وأدب... تُعتبر المعين الثقافي التراثي الحضاري بين الدول العربية كافة، ولولاها لما كانت جامعة

الدول العربيّة .

واللغة العربيّة لغة ساميّة، ويذهب بعض الباحثين إلى أنّها أقدم لغة ساميّة، وتُعتبر شقيقة للغة العبريّة، والسريانيّة، والبابليّة. وقد تكوّنت من لهجات القبائل العربيّة الجاهليّة، إذ كان، في العصر الجاهليّ، لكلّ قبيلة لهجتها الخاصّة بها، وإلى جانب لهجات القبائل كانت هناك لغة مشتركة تكوّنت من هذه اللهجات، بفعل احتكاك أفراد القبائل بعضهم ببعض في التجارة والحروب وغيرهما. فكان العربيّ، إذا تكلم مع أحد أفراد قبيلته استخدم اللهجة الخاصّة بهذه القبيلة، فإن تكلم مع أحد أفراد قبيلة أخرى، أو إذا نظم شعراً، أو خطب خطبة لجأ إلى «اللغة العربيّة المشتركة» التي نسميها اليوم «اللغة الفصحى».

وبهذه اللغة نُزل القرآن الكريم، فعظّمها في نفوس أبنائها، وفي نفوس الذين اعتنقوا الدين الإسلاميّ، وخلّدها.

كانت لغتنا العربيّة في عصور العرب الذهبيّة لغة العلم والثقافة في العالم. وبالرغم من قدمها، والتطوّر الكبير الذي طرأ عليها خلال العصور من ناحية المفردات وبعض أساليب التعبير، فإنّها استطاعت أن تحافظ على الأسس والقواعد العامّة التي قامت عليها منذ العصر الجاهليّ، وبذلك أصبحت عنصر تواصل تراثيّ وحضاريّ ودينيّ وثقافيّ وسياسيّ في الوقت نفسه.

وتمتاز اللغة العربيّة بكونها لغة مُعرّبة واشتقاقية مرنة قابلة لاستيعاب جميع مصطلحات العلوم الحديثة، وبكثرة المترادفات، والمشارك اللفظي، وعدم قابليّتها للنحت كقابليّة اللغات الأوروبيّة على ذلك، وبتنوع أساليبها، وبمحافظة على صيغة المثنيّ، وعلى ظاهرة الإعراب، وكثرة أسماء الإشارة والموصول... .

عرفات، عرفة

جبل في الحجاز لا تتم حجّة المسلم إلا بالوقوف به. يقع إلى الغرب من مكّة المكرّمة.

العريش

مدينة مصريّة مركز محافظة سيناء .
مدينة ساحليّة تقع في أقصى الشمال الشرقي من مصر على البحر المتوسط
في شبه جزيرة سيناء .
قاعدة حربيّة مهمّة على طريق مصر فلسطين .
- يبلغ عدد سكّانها نحو ٥٠ ألف نسمة .
تنشط فيها زراعة الحمضيّات، وفيها صناعات محليّة تقليديّة .
العريش مدينة قديمة تعود إلى عصر الفراعنة . وإلى العريش نسب جماعة
من الفقهاء، والعلماء، والأدباء، منهم: أبو العباس أحمد إبراهيم بن الفتح
العريشيّ، كان شاعرًا وفقيرًا .

عزّان

مدينة يمنيّة تقع في اليمن الجنوبيّة، على الطريق الممتدّ بين عدن والمكلا،
فيها واحات النخيل وزروع وكروم .
كانت حصنًا من حصون ريحة باليمن . وهناك عزّان ذخر، وعزّان خبت، في
جبل صبر باليمن أيضًا .

عسقلان

مدينة فلسطينيّة تقع بالقرب من غزّة على الطريق الممتدّ من عكا شمالاً إلى
رفح جنوبًا . اشتهرت بتقدّم زراعتها، كما فيها العديد من الصناعات . يبلغ عدد
سكّانها نحو ٤٠ ألف نسمة . شغلت مركزًا حربيًّا هامًّا في الحروب الصليبيّة .

عسكر

مدينة بحريّة تقع على ساحل البحرين الشرقيّ، إلى الشمال من رأس
حيان، بها مرفأ صغير يستخدم لصيد الأسماك، وهي مدينة صغيرة .

العسل

إنتاج العسل في الدول العربيّة بالطن المتري

-	عمان	٩٠	الأردن
٢٤٠٠	فلسطين	-	الإمارات العربيّة المتّحدة
-	قطر	-	البحرين
-	الكويت	١٠٠٠	تونس
٣٢٥	لبنان	١٩٢٠	الجزائر
٦٥٠	ليبيا	-	جيبوتي
١٣٠٠٠	مصر	٦٣٠	السودان
٣٢٠٠	المغرب	٦٤٧	سوريا
-	موريتانيا	-	الصومال
٣٧٥	اليمن	٩٥	العراق
		٤	المملكة العربيّة السعوديّة

عَطْبَرَة

مدينة سودانيّة تقع على شاطئ نهر النيل. وعندها يصبّ نهر عطبرة الشهرير، أحد روافد النيل. كما تقع على الطريق الممتدّة من الخرطوم إلى بور سودان، تنشط فيها مصانع الاسمنت، والحديد والصلب فيها سوق زراعيّة هامة، هي عقدة مواصلات حديديّة أيضًا.

يبلغ عدد سكّانها نحو ١٠٠ ألف نسمة.

عَطْبَرَة (نهر)

نهر ينبع في الجزء الشمالي الغربيّ من أثيوبيا، ويجري شمالاً بغرب ليلتقي نهر النيل في الجزء الشماليّ الشرقيّ من السودان عند مدينة عَطْبَرَة. طوله ١١٢٠ كلم.

عقّان

مدينة يمنية صغيرة الحجم تقع في اليمن الجنوبيّ على الطريق التي تؤدي إلى عدن.

تزدهر فيها الزراعة، وبعض الصناعات التقليديّة.

العقبة

مدينة أردنيّة تقع على الحدود الأردنيّة السعوديّة، وفيها ميناء الأردن الوحيد على خليج العقبة المتفرع من البحر الأحمر.

العقبة مركز تجاريّ، وسياحيّ، مهم للغاية. وفيها تنتهي كل الطرقات المعبّدة الآتية من داخل الأردن. فيها قلعة أثرية قديمة.

العقبة

مدينة ليبيّة تقع ضمن محافظة الخليج، غرب مدينة أجدابية. فيها مرفأ لصيد الأسماك.

عكا

مدينة فلسطينيّة تقع على الساحل الشمالي لفلسطين شمالي حيفا، جنوبي عكا نجد الخليج المسمّى باسمها وإلى الشرق سهل عكا الشديد الخصوبة.

عكا من أهم المراكز الصناعيّة، يأتي ميناؤها في المرتبة الثانية بعد ميناء حيفا القريبة منها. من صناعاتها نذكر تعدين الحديد، وصنع الكبريت، والاسمنت، والعجلات، والدهانات، واستخراج الزيوت النباتية، والصابون ومبيدات الحشرات، والمنظفات.

أشهر معالمها جامع الجزّار الشهير.

عكا مدينة قديمة ومعناه الفورة الشديدة من الحرّ في القيظ. عرفت قديماً بحصنها الشهير. جدّد بناءها هشام بن عبد الملك. سقطت في أيدي الفرنجة في الحروب الصليبيّة ثم استعادها صلاح الدين الأيوبي.

ومن معالمها أيضًا القلعة الصليبيّة، عرفت بمقاومة نابليون عام ١٧٩٩.

العلمين

قرية في الجزء الشمالي من مصر. تقع على ساحل البحر الأبيض المتوسط على مبعده مئة وخمسة كيلومترات إلى الغرب من مدينة الإسكندرية. وقد شهرت بمعركة العلمين أثناء الحرب العالمية الثانية والتي انهزم فيها القائد الألماني رومل، وبرز نجم القائد الإنكليزي مونتغمري.

علي الغربي

مدينة عراقية تقع على شطّ دجلة الغربيّ، مركز قضاء بمحافظة ميسان. تشتهر بالزراعة، والصناعات الحرفيّة، يبلغ عدد سكّانها نحو ٣٠ ألف نسمة.

العمارة

مدينة عراقية تقع على الطريق المعبده الرئيسية بين بغداد شمالاً والبصرة جنوباً؛ تقع على نهر دجلة جنوب شرق العراق، شمالي البصرة. تقع في الجهة الغربية المقابلة لمنطقة الأهوار المعروفة بمستنقعاتها، وفيها حقول نفط، ومعامل لتكرير السكّر، وتعليب التمور. العمارة مركز محافظة ميسان.

عمّان

هي عاصمة المملكة الأردنية الهاشمية وأكبر مدنها. تبلغ مساحتها مع الضواحي حوالي ٨٠ كم^٢. يبلغ عدد سكانها حوالي ٨١٢٥٠٠ نسمة. تقع في وسط البلاد فوق جبال صغيرة يبلغ عددها أربعة عشر جبلاً. تعتبر عمان مركزاً ثقافياً وتجاريّاً وصناعياً مهمّاً، فهي تضمّ مطاراً دولياً ذا تقنيّة عالية، وجامعة علمية راقية في مختلف الفروع والاختصاصات، كما أنّ فيها صناعات متطورة كالإسمنت، والفوسفات، وتكرير البترول. . . ومن معالم عمان نذكر المدينة

الرياضية الكبيرة، ومدينة الحسين الطبية التي تجري فيها أدق عمليات القلب المفتوح، والمخ وزراعة الكلى. ومن معالمها أيضًا نذكر المسرح الروماني الكبير، والقلعة ومسجدها الجامع. ويذكر على أنها كانت عمون عاصمة العمونيين (١٢٠٠ق.م). ثم خضعت لحكم الآشوريين، فالبابليين، ثم دخلت في حكم الإغريق في القرن الثالث ق.م. ومهما يكن فإنّ عمان تعتبر من أهمّ المنافذ التجاريّة بين الشرق والغرب.

- كود هاتف المدينة: ٦؛ كود هاتف البلد ٩٦٢.

- الحرارة في عمان:

الشهر	درجة سلسيوس	درجة فهرنهايت
آذار	١٢	٥٣
حزيران	٢٤	٧٥
أيلول	٢٣	٧٤
كانون الأوّل	١٠	٥٠

- المتساقطات

الشهر	بالسم	بالانث
آذار	٤	١,٧
حزيران	صفر	٠,٠
أيلول	صفر	٠,٠
كانون الأوّل	٥	١,٩

عُمان

الاسم الرسمي: سلطنة عُمان.

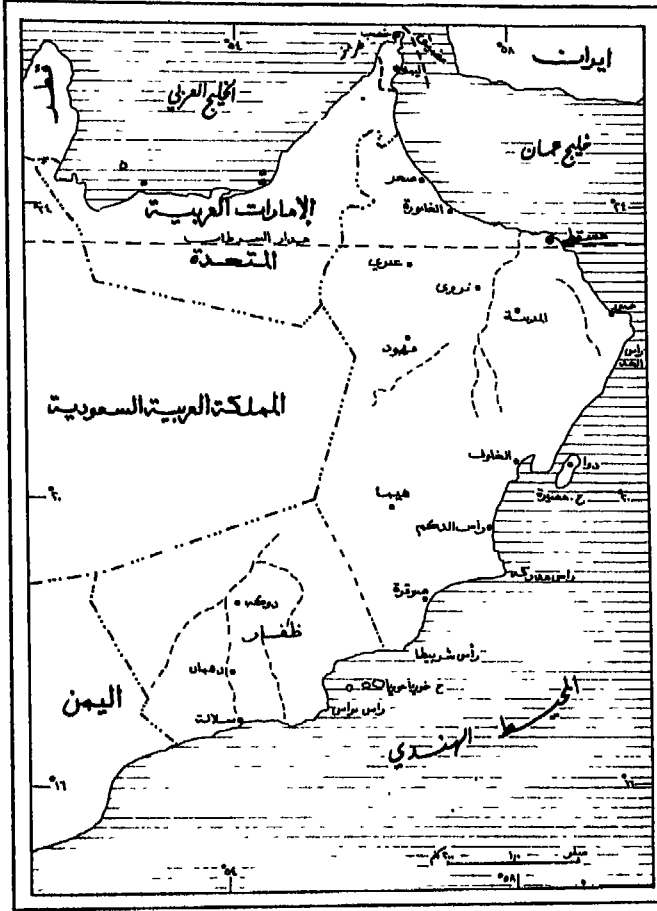
العاصمة: مسقط.

اللغة الرسمية: العربية.

شكل الحكم: نظام ملكي.

تاريخ الانضمام الى الأمم المتحدة: ١٩٧١.

حدود عُمان السياسية



المساحة: ٢٠٦٠٠٠ كلم^٢.

الوحدة النقدية: الريال (يعادل \$٢,٢٣) بتاريخ ٢١/٥/١٩٩٣.

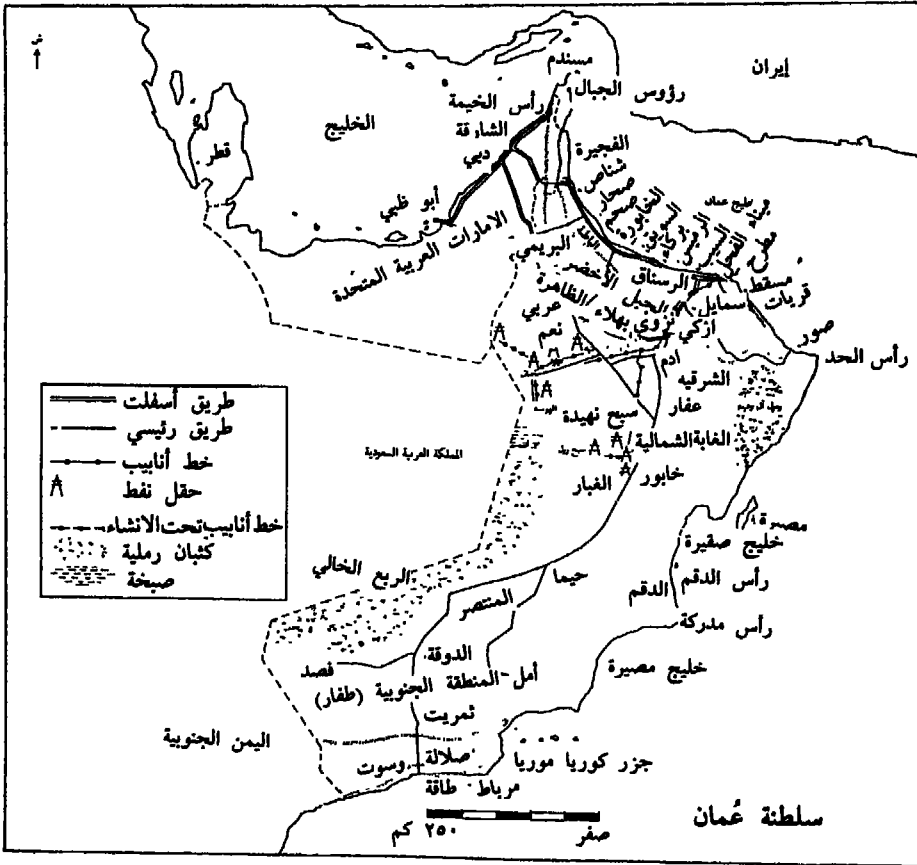
التقسيم الإداري

المناطق	المراكز	المساحة كلم ^٢	السكان %
الباطنة	الروستاك سحار	١٣٧٧٠	٢٧,٢
الداخلية	نيزوي اسماعيل	٧٧١١٠	١٢,٩
الجنوبية	سلالة	١١٧٥١٠	٩,٦
مسقط	مسقط	٣٦٧٠	٢٦,٨
مضرم	كساب	١٥٣٠	١,٤

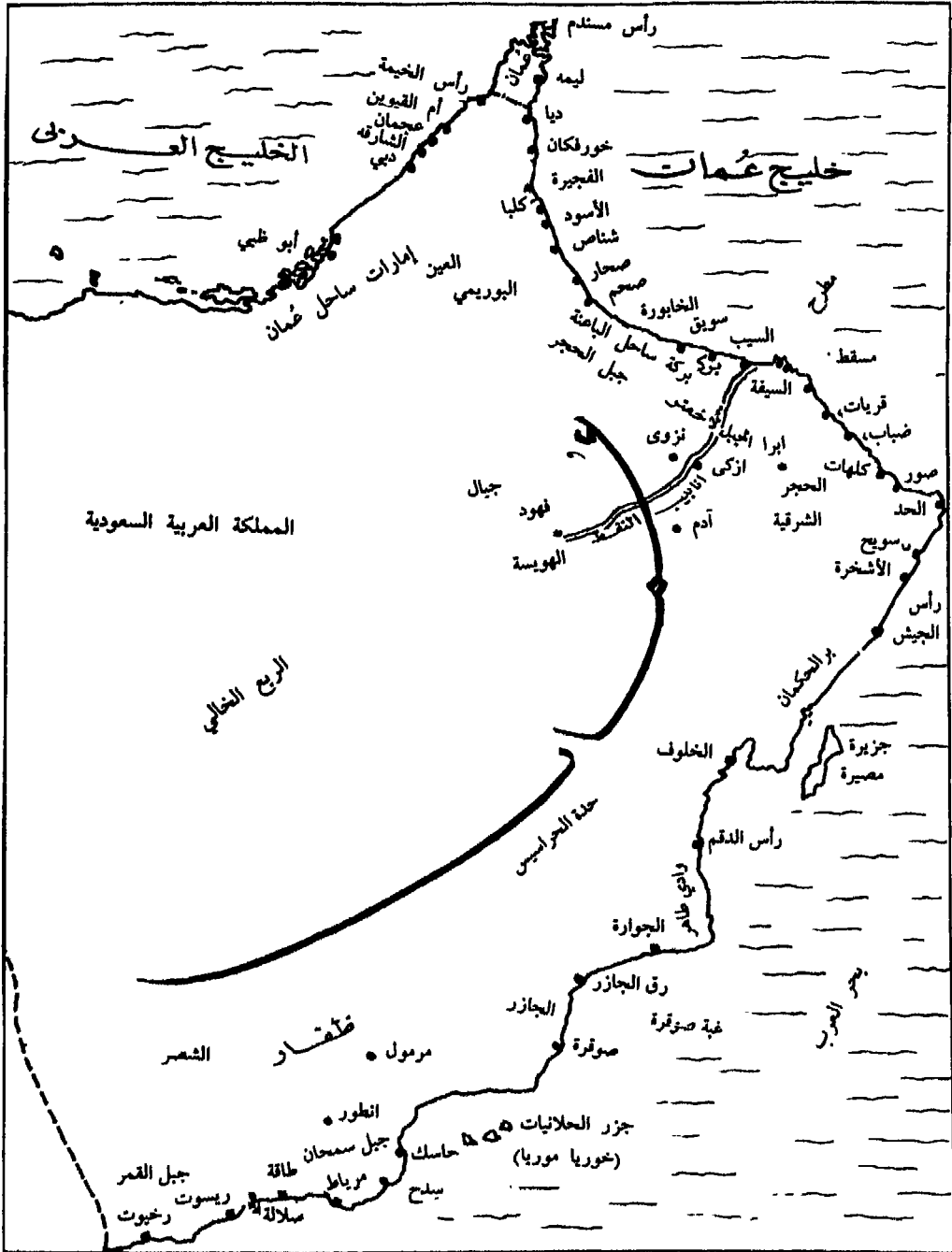
الشرقية	ايراء، سور	٤١٩٢٠	١٣,٥
الزاهرة	اليريمة، ايري	٥٠٤٩٠	٨,٦

أولاً: لمحة تاريخية موجزة عن تاريخ عُمان

كان لعُمان دورٌ تاريخي مهمٌ بالنسبة إلى الطرق التجارية التي تمرّ فيها، والتجارة التي تمرّ عبرها نحو الشرق أو بالعكس. أثبت البرتغاليون وجودهم في عُمان، والخليج زهاء قرن من الزمن، فقد وصلوا إليها عبر رأس الرجاء الصالح عام ١٤٩٨. فهدم الغزاة حضارة عُمان، وحرقوا ونهبوا، وبقوا هناك إلى أن طردهم الأتراك عام ١٥٥٠. عاد البريطانيون والهولنديون تجارًا. لكن الإمام ناصر بن مرشد طردهم من مسقط وعُمان عام ١٦٥٠، فنهضت البلاد، وقويت



جغرافية عُمان الطبيعية



عُمان. وفي العام ١٧٣٠ احتلَّ العثمانيون الموانئ البرتغالية في شرقي أفريقيا، لكنَّ البلاد ما لبثت أن وقعت في حرب أهلية استمرَّت حتى تولَّى الأمير أحمد بن سعيد ١٧٤٩ الحكم فيها، ولا يزال هذا الحكم قائمًا حتى اليوم.

ازدهرت البلاد بقيادة هذه الأسرة، وأقامت معاهدات عديدة كان أهمُّها مع بريطانيا سنة ١٨٩١ و١٩٣٩ و١٩٥١. ساهمت الحروب الأهلية في تأخرها إلى أن استقرَّت عام ١٩٥٩، وتولَّى الحكم مؤخرًا السلطان قابوس (١٩٧٠)، ولا يزال، فأبرم عدَّة معاهدات منها مع الولايات المتَّحدة الأميركية عام ١٩٨٣ وغيرها. فأصبحت عُمان منفتحة على العالم. ووقفت عُمان إلى جانب السعودية والحلفاء في حرب عاصفة الصحراء...

ثانيًا: جغرافية عُمان

- المساحة الكلية: $212460 \text{ كلم}^2 = 82031 \text{ ميلًا مربعًا}$.
- مساحة الأرض: $212460 \text{ كلم}^2 = 82031 \text{ ميلًا مربعًا}$.
- حدود الدولة الكلية: 1374 كلم ، منها 676 كلم مع السعودية، و 288 مع اليمن، و 410 مع الإمارات المتَّحدة.
- الشواطئ: 2092 كلم .
- المناخ: صحراوي وجاف. حارٌّ ورطب على طول الشاطئ، حارٌّ وجاف في الداخل؛ وفي الجنوب تهبُّ رياح موسميَّة في الصيف (من أيار حتى أيلول).

* الطبغرافيا:

- تتألَّف عُمان من أراضي صحراوية واسعة بالإضافة إلى جبال في الشمال والجنوب.
- أهمُّ الجبال: أعلى نقطة جبل الشام (3170 مترًا)، الجبل الأخضر.
- الأنهار: لا أنهار في عُمان.
- الموارد الطبيعيَّة: زيت خام، نحاس، أسبستس (الحرير الصخري)، رخام (كميَّات قليلة)، غاز طبيعي، جصّ، أحجار كلسية وكروم.

- استخدام الأرض: الأرض الصالحة للزراعة قليلة جدًا، والمحاصيل الدائمة كذلك. أما الأراضي الخضراء والمراعي فتشكّل ٥٪ من المساحة الكلية، والغابات والأحراج صفر٪ والأراضي الأخرى ٩٥٪ (الأراضي المروية قليلة جدًا).

- البيئة: في الصيف، غالبًا ما تهبّ عواصف رملية في داخل البلاد. تنتشر في أنحاء البلد مصادر طبيعية للمياه.

ملاحظة: تسيطر عُمان على مضيق هرمز الذي يمرّ به حوالي ١٧٪ من إنتاج الزيت الخام في العالم.

ثالثًا: سكان عُمان

- عدد السكان عام ١٩٩٢: ١٦٠٠٠٠٠٠ نسمة.
- عدد السكان المتوقع عام ٢٠١٠: ٣٠٠٠٠٠٠٠ نسمة.
- عدد السكان المتوقع عام ٢٠٢٥: ٤٩٠٠٠٠٠٠ نسمة.
- الكثافة السكانية: ١٩,٥ نسمة في الميل المربع.
- عدد السكان في المدن: ١٧٦٠٠٠٠ نسمة.
- نسبة عدد السكان في المدن: ١١٪.
- النمو الكلي للسكان: ٥٦٠٠٠٠.
- نسبة نمو السكان: ٣,٥٪.
- الوقت اللازم لمضاعفة عدد السكان: ٢٠ سنة.
- عدد الولادات الكلي: ٦٧٢٠٠ ولادة.
- معدل الولادات: ٤٢ ولادة لكل ألف نسمة.
- معدل الخصب: ٦,٧ طفل لكل امرأة.
- عدد السكان تحت ١٥ سنة من العمر: ٧٥٢٠٠٠٠ نسمة.
- النسبة المئوية للسكان تحت ١٥ سنة: ٤٧٪.
- عدد السكان فوق عمر ٦٥ سنة: ٤٨٠٠٠٠ نسمة.

- النسبة المئوية للسكان فوق عمر ٦٥ سنة: ٣٪.
- عدد الوفيات الكلي: ١١٢٠٠ وفاة.
- معدّل الوفيات: ٧ وفيات لكل ألف نسمة.
- معدّل الهجرة: صفر مهاجر لكل ألف نسمة (عام ١٩٩١).
- توقّعات مدة الحياة عند الولادة: ٦٥ سنة للذكور و٦٨ سنة للإناث (عام ١٩٩١).

- الانقسامات العرقية: معظم السكان هم من العرب، بالإضافة إلى أقليات زنوبارية ومن جنوب آسيا (الهند، باكستان، وبنغلادش).
- الدين: معظم السكان مسلمون مع قلة هندوسية.
- اللغة: اللغة الرسمية هي اللغة العربية. يتكلم بعض السكان أيضًا الإنكليزية، وبعض اللهجات الهندية.

رابعًا: التعليم في عُمان

- نسبة الذين يحسنون القراءة والكتابة: غير معروفة.

خامسًا: الحكم في عُمان

- نظام ملكي مطلق. عُمان بلد مستقل لكنّ لإنكلترا تأثيرًا فيها حتى اليوم.
- العاصمة: مسقط.
- أهمّ المدن: مطرح، صلالة، بهلا، جبرين، الخابوري، السيب.
- التقسيم الإداري: ليس هناك تقسيم كما هو متعارف عليه، لكن توجد ٧ مناطق تخطيطية، من بينها محافظة واحدة و٥٠ ولاية هي:
- ١- منطقة الباطنة: أوبي، برقة، خابوره، ليوا، مصنعه، نخل، رستق، سهام، شيناس، صحار، سُويق، وادي المعويل.
- ٢- منطقة الداخلية: آدم، الحمرا، بهلا، بيديد، حايماء، إزكي، منح، نزوى، صُوميل.
- ٣- منطقة الداحيراح: البريمي، دانك، إبري، ماداء، يانكول.

- ٤- منطقة الجنوبيّة: دلقوت، ميربت، روخيوت، صداح، صلاح، شاليم، تاكا، تمرير.
- ٥- منطقة الشريقيّة: الكامل والوافي، المُديبي، القبيل، بيديا، دمعة وطاين، عبرا، جعلان بني بو علي، جعلان بني بو حسن، مصيره، صور، وادي بني خالد.
- ٦- منطقة مصندم: دابا البيا، بوخا، خزب، مادا.
- ٧- منطقة مسقط: مسقط، قرياط.
- الاستقلال: عام ١٦٥٠ (طرد البرتغاليين).
- الدستور: لا يوجد دستور.
- الجهاز القانوني: قائم على القانون الإنكليزي والشريعة الإسلاميّة. في الحالات القصوى، يتم الرجوع إلى السلطان.
- العيد الوطني: اليوم الوطني في ١٨ تشرين الثاني.
- الجهاز التنفيذي: السلطان ومجلس الوزراء.
- الجهاز التشريعي: مجلس شوري الدولة (دوره استشاري فقط).
- الجهاز القضائي: غير موجود. هناك قضاة الإسلام ومحكمة مدنيّة.
- عُمان عضو في المنظمات التالية:
- جامعة الدول العربيّة (AL)، منظمة التغذية والزراعة الدوليّة (FAO)، واللجنة الفرعيّة لدول عدم الانحياز (Gruppe 77)، ومجلس التعاون الخليجي (GCC)، ومنظمة الطيران المدني الدوليّة ICAO، والانتربول INTERPOL ومؤسسة التطوير الزراعي الدوليّة IFAD، ومنظمة الأعمار الصناعيّة الدوليّة INTELAST، وشركة التطوير الدوليّة IDA، والتنسيق المالي الدولي IFC، ومنظمة النقل البحري التابعة للأمم المتّحدة IMO، ومؤسسة النقد الدولي التابعة للأمم المتّحدة IMF، واتحاد التلفزيون الدولي التابع للأمم المتّحدة ITU، و IDB، و NAM، و OIC، ومؤتمر التجارة والتطوير التابع للأمم المتّحدة UNCTAD ومنظمة التطوير الصناعي التابعة للأمم المتّحدة

UNIDO، ومنظمة التربية والعلوم والثقافة التابعة للأمم المتحدة UNESCO، والأمم المتحدة UN، واتحاد البريد الدولي التابع للأمم المتحدة UPU، البنك الدولي لإعادة البناء والتنمية IBRD، ومنظمة التغذية العالمية WETU، ومنظمة الصحة العالمية WHO، والمنظمة العالمية لعلم الأرصاد الجوية WMO.

- العَلَم: أفقيًا: أبيض - أخضر مفصولان بالأحمر، وبحذاء السارية شريط شاقولي أحمر، وفي الزاوية العلوية بالأبيض سيفان متعارضان.
الأجهزة العسكرية: الجيش والبحرية وسلاح الطيران وشرطة عُمان الملكية.

سادسًا: الاقتصاد العُماني

نظرة عامة: يعتمد اقتصاد عُمان على ثروات الزيت الخام وصناعته. ويشكّل البترول حوالي ٨٠٪ من صادرات عُمان و٤٠٪ من الدخل الوطني. في عُمان مخزون من الزيت يعادل ٤ بليون برميل، أي ما يكفي لمدة ٢٠ سنة إذا استمرّ إنتاج الزيت على ما هو عليه اليوم. معظم السكّان يعملون في الزراعة. وتعتمد المدن في غذائها على الاستيراد.

- الناتج المحلي الإجمالي: ٣٪ من الزراعة.
 - القوى العاملة: ٤٣٠٠٠٠، منها ٦٠٪ في الزراعة و٥٨٪ غير عُمانيين.
 - القوى العاملة من النساء: ٨,١٪ من عمر ١٥ سنة ولغاية ٦٤ سنة.
 - معدّل التضخّم: ١,٣٪ (عام ١٩٨٩).
 - نسبة العاطلين عن العمل: (غير معروفة).
- * الميزانيّة:

- المداخيل: ٣,٥ بلايين دولار أميركي.
- المصاريف: ٤,٣ بلايين دولار أميركي.
- الصادرات: ٣,٨ بلايين دولار أميركي (عام ١٩٨٩). أهم الصادرات هي: البترول، النحاس، البلح (التمر)، البندق والسمك.

- الواردات: ٢,٤ بليون دولار أميركي (عام ١٩٨٩)، أهم الواردات هي: الآلات، وسائل النقل، مواد غذائية، مواشي والزيوت المعدنية.
- الدين الخارجي: ٣,١ بلايين دولار أميركي (كانون الأول ١٩٨٩).
- * المنتجات الصناعية: معدل النمو: ١٨٪ (عام ١٩٨٩).
- الكهرباء: ١١٣٦٠٠٠ كيلو واط ساعة، و ٣٦٥٠ مليون كيلوواط ساعة (عام ١٩٩٠).
- الصناعات: إنتاج الزيت الخام وتكريره، إنتاج الغاز الطبيعي، البناء، الإسمنت والنحاس.
- * الزراعة: تشكّل الزراعة ٦٪ من الدخل الوطني وتضمّ ٦٠٪ من القوى العاملة (من بينها صيد السمك). تشكّل الأرض المزروعة أقلّ من ٢٪ من المساحة العامة. لا تكفي عُمان نفسها من الأغذية.
- * الطاقة:

- النفط الخام: ٤١٢٦٤٠٠٠ طن متري (المعادل الفحمي).
- الغاز الطبيعي: ٢٩٠٠٠٠٠ طن متري (المعادل الفحمي).
- الغازولين المحرّك: ٥٠٥٠٠٠ طن متري (المعادل الفحمي).
- الكهرباء: ٤٧٦٠٠٠ طن متري (المعادل الفحمي).
- استهلاك الطاقة: ٣١٩٨ كيلوواط ساعة للشخص الواحد.

سابعًا: الزراعة في عُمان

- الأراضي الزراعيّة: ٤,٩٪.
- كثافة السكان الزراعيّة: ١٣٠ نسمة في الكيلومتر المربع الواحد.
- العدد الإجمالي للعاملين في الزراعة: ١٦٤٠٠٠ نسمة.
- نسبة العاملين في الزراعة: ٤١٪ من القوى العاملة.
- الواردات الزراعيّة: ٤٠٤٣٧٨٠٠٠ دولار أميركي.
- الصادرات الزراعيّة: ٥١٢٢٢٠٠٠ دولار أميركي.

- الأغذية والحيوانات المستوردة: ٣٤٥٦٣٧٠٠٠ دولار أميركي.

- الأغذية والحيوانات المصدرة: ٤١٤١٣٠٠٠ دولار أميركي.

* المنتجات الزراعيّة:

حبوب:	٢٠٠٠ طن متري.
قمح:	١٠٠٠ طن متري.
بطاطا:	١٠٠٠ طن متري.
خضر:	٢٣٧٠٠٠ طن متري.
فواكه:	١٩٧٠٠٠ طن متري.
بلح (تمر):	١٢١٠٠٠ طن متري.
ليمون حامض:	٢٥٠٠٠ طن متري.
موز:	٣٢٠٠٠ طن متري.
تبغ:	٢٠٠٠ طن متري.

* الحيوانات:

حمير:	٢٤٠٠٠.
أبقار:	١٣٦٠٠٠.
جمال:	٨٣٠٠٠.
أغنام:	٢٢٠٠٠٠.
ماعز:	٧٧٠٠٠٠.
دجاج:	٢٠٠٠٠٠٠.

* المنتجات الحيوانيّة:

اللحم الإجمالي:	١٧٠٠٠ طن متري.
لحم بقر:	٣٠٠٠ طن متري.
لحم غنم وخروف:	٤٠٠٠ طن متري.
لحم ماعز:	٤٠٠٠ طن متري.
لحم دجاج:	٢٠٠٠ طن متري.

* منتجات الحليب:

- حليب بقر: ١٨٠٠٠ طن متري.
- حليب غنم: ١٠٠٠ طن متري.
- حليب ماعز: ٥٤٠٠٠ طن متري.
- جبنة: ٣٤٤٠٠٠ طن متري.
- زبدة وسمن: ١٠٩٠٠٠ طن متري.

* منتجات متنوعة:

- أسماك: ١١٥٠٠٠ طن متري.
- بيض: ١٧٠٠ طن متري.

* معدّات زراعيّة:

- جرارات زراعيّة: ١٣٧ في الاستعمال.
- حصّادات ودرّاسات: ٣٦ في الاستعمال.

ثامناً: المواصلات في عُمان

- طرق رئيسيّة: ٢٢٨٠٠ كلم.
- أنابيب: ١٣٠٠ كلم زيت خام و١٠٣٠ كلم غاز طبيعي.
- مرافق: ميناء قابوس، ميناء ريصوت.
- التجارة البحريّة: سفينة واحدة (١٠٠٠ GRT أو أكثر). يكون المجموع الكلي ٤٤٤٢ GRT / ١٣٢٠ DWT.
- الطيران المدني: ٤ طائرات نقل كبيرة.
- عدد المطارات: ٦ (١٩٩٢).
- المواصلات السلكيّة: نظام جيّد. يوجد ٥٠٠٠٠ هاتف و٣ محطّات على الموجة المتوسطة (AM)، و٣ محطّات على الموجة القصيرة (FM)، و١١ محطة تلفزيون، ومحطّتان للأقمار الاصطناعيّة.

تاسعاً: السياحة في عُمان

- التيار الكهربائي: ٢٤٠ فولط.
- عدد السيّاح: ١٣٦٠٠٠ سائح.

- الدخل من السياحة: ٥٦٠٠٠٠٠٠٠ دولار أميركي.
- مناطق اجتذاب السياح: يجب أن يكفل زوّار البلاد مؤسسة أو قريب أو صديق موجود في عُمان. ويجب أن يحصل الزوّار على إذن للخروج من البلاد.
- كود هاتف البلد ٩٦٨.

عُمان

هو خليج من البحر العربي. يمتدّ بين الجزء الشرقي من عمان وسواحل إيران الجنوبية الشرقية. يتصل بالخليج العربي عبر مضيق هرمز. طوله ٥٦٣ كيلومترًا، وعرضه عند مدخله ٣٧٠ كيلومترًا.

عمران

مدينة يمنية تقع في الجبل على الطريق الرئيسي المؤدي من صنعاء جنوبًا إلى صعدة في أقصى الشمال. فيها مصنع للاسمنت. مركز قضاء عمران التابعة لمحافظة صنعاء.

فيها سور محصّن ونقوش سبئية، وآثار هامة يبلغ عدد سكّانها نحو عشرة آلاف نسمة.

العملات

قيمة الوحدة النقدية بالدولار الأميركي

الإمارات العربية المتحدة (الدرهم):	٠,٢٧١	فلسطين المحتلة (الشيكل):	٠,٤٠٠
البحرين (الدينار):	٢,٩٤٠	قطر (الريال):	٢,٧٤٠
تونس (الدينار):	١,١٠٠	الكويت (الدينار):	٣,٣٦٠
الجزائر (الدينار):	٠,٠٤٤	لبنان (الليرة):	٠,٠٠٠٥٨
جيبوتي (الفرنك):	٠,٠٠٥	ليبيا (الدينار):	٠,٣٢٠
السودان (الليرة):	٠,٠١٠	مصر (الجنيه):	٠,٣٠٠
سوريا (الليرة):	٠,٠٢٠	المغرب (الدرهم):	٠,١٢٠

١,٤٢٠	المملكة الأردنية الهاشمية (الدينار):	٠,٠٠٣	الصومال (الشيلينغ):
٠,٢٦٦	المملكة العربية السعودية (الريال):	٠,٠٣٢	العراق (الدينار):
٠,٠١٢	موريتانيا (الأوغية):	٢,٥٨٠	عُمان (الريال):
٠,٠٦٠	اليمن (الدينار): *		

عُتَابَة

مدينة جزائريّة تقع على الطريق الرئيسيّة المعبّدة التي تصل تونس بالعاصمة الجزائرية. قريبة جدًّا من الحدود التونسية الجزائرية.

مركز ولاية عتّابة، عامرة مزدهرة. تزرع الزيتون، والحلفاء، والكرمة، والفاكهة، والخضر. صناعاتها كثيرة، لكنها تقليدية، وبعضها حديث كالاسمنت، والآجر، ومواد البناء.

مركز رئيسي لتصدير الحديد والفوسفات والحمضيات. فيها مرفأ مهم تجاريّ، وآخر لصيد الأسماك. وفيها العديد من المعاهد العلميّة والمكتبات يبلغ عدد سكّانها نحو ٦٠٠ ألف نسمة.

العنب

العنب من الفواكه التي تحتاج إلى صيف حارّ جافّ، وشتاء ممطر معتدل، ولذلك تنتشر زراعته في دول البحر الأبيض المتوسط. وفيما يلي جدول بمساحة الأراضي المزروعة بالعنب في الوطن العربي بالألف هكتار، وبعده جدول بتوزيع إنتاج العنب:

الدولة	المساحة	%	الدولة	المساحة	%
الجزائر	١٩٦	٣٧,٢	اليمن	١٢	٢,٣٨
سوريا	١٠٥	١٩,٩	فلسطين المحتلة	٧	١,٣
العراق	٥٦	١٠,٦	ليبيا	٧	١,٣
المغرب	٥١	٩,٧	السعودية	٥	٠,٩٥
تونس	٣٥	٦,٦	الأردن	٣	٠,٥
مصر	٢٦	٥	لبنان	٢٣	٤,٣
			المجموع	٥٢٦	١٠٠

إنتاج العنب في الوطن العربي ١٩٨٢
(١٠٠٠ طن)

الدولة	الانتاج	%	الدولة	الانتاج	%
العراق	٤٣٠	١٩,٣	فلسطين المحتلة	٩٢	٤,١
سوريا	٤٠٤	١٨,١	السعودية	٦٠	٢,٦
الجزائر	٣٦٠	١٦,١	اليمن	٥٩	٢,٦
مصر	٣٠٩	١٣,٨	الأردن	٢٦	١,١
المغرب	٢١٠	٩,٤	ليبيا	١٦	٠,٧
لبنان	١٦١	٧,٢			
تونس	١٠٠	٤,٥	المجموع	٢٢٢٧	١٠٠

عنجر

قرية لبنانية تقع في البقاع. فيها آثار قصر أموي بناه الخليفة الوليد بن عبد الملك. يبلغ عدد سكانها ٦٠٠٠ نسمة.

عنيزة

مدينة سعودية تقع إلى الشمال الغربي من العاصمة الرياض، في منطقة القصيم من نجد، على وادي الرمة. تشتهر بالصناعات اليدوية التقليدية. يبلغ عدد سكانها نحو ٥٠ ألف نسمة.

وهي قديمة تقع في منتصف الطريق بين البصرة ومكة. سكنها عامر بن كريز، وذكرها امرؤ القيس في شعره، ومن بعده جرير، والمهلهل بن ربيعة.

العواصم

الإمارات العربية المتحدة:	أبو ظبي	فلسطين المحتلة:	القدس
البحرين:	المنامة	قطر:	الدوحة
تونس:	تونس	الكويت:	الكويت
الجزائر:	الجزائر	لبنان:	بيروت
جيبوتي:	دجيبوتي	ليبيا	طرابلس الغرب
السودان:	الخرطوم	مصر	القاهرة
سوريا	دمشق	المغرب:	الرباط
الصومال:	موغاديشو	المملكة الأردنية الهاشمية:	عمّان
العراق:	بغداد	المملكة العربية السعودية:	الرياض
عمّان:	مسقط	موريتانيا:	نواكشوط
		اليمن:	صنعاء

عوالي

مدينة بحرينية تقع في وسط البلاد، نحو الجنوب، وبالقرب من جبل الدخان، حيث تتواجد حقول النفط التي تعدّ الثروة الأساسية في البلاد. وهي مدينة حديثة الإعمار.

العوينات

مدينة لبيّة مركز مديريّة في محافظة سبها.
تشتهر بالصناعات اليدويّة الحرفية، وبيانتاج التمور.

عيسى

مدينة بحريّة تقع جنوبي غربي المنامة، حديثة العهد، يمرُّ بها الخطّ الرئيسيّ الآتي من المنامة إلى عوالي فالزلاق. فيها عيون مياه عذبة، وتنتشر حولها واحات النخيل. وفيها عدد من المصانع. أسسها الشيخ عيسى بن سلمان آل خليفة عام ١٩٦٨م.

تنتج السلع الاستهلاكية، وفيها سوق تجاريّ حديث.

العين

من مدن الإمارات العربيّة المتّحدة، تقع قرب البريمي (الواحة المعروفة). فيها مناظر خلّابة ومنتزهات فسيحة. مركز للثقافة، والعلم لأبناء الإمارات عامة. فيها جامعة متطورة. هي قاعدة المنطقة الشرقيّة وتكثر فيها واحات النخيل، وجنائن مستحدثة، كما أنّ فيها قلعة أثرية.

عين تموشنت

مدينة جزائريّة تقع في ولاية وهران.
تزدهر فيها الزراعة، وبصورة خاصة زراعة الكرمة. يبلغ عدد سكّانها نحو ٥٠ ألف نسمة.

عين حماد

مدينة قطريّة تقع في الدّاخل إلى الجنوب الغربي من الدّوحة، وعلى الطريق الرئيسيّ الممتد من الدّوحة إلى أبو سمرة وسلوى، على الحدود القطريّة السعوديّة.

عين الصفراء

مدينة جزائرية تقع ضمن ولاية سعيدة، قريبة من الصحراء مركز رئيسي لطرق المواصلات الحديدية. يبلغ عدد سكانها نحو ٤٠ ألف نسمة.

العيون

مدينة مغربية تقع على المحيط الأطلسي في منطقة الصحراء. قاعدة الصحراء. وهي من أهم أسواق الخيل، والإبل، والماشية. يبلغ عدد سكانها نحو ١٢٥ ألف نسمة.



الجزائر: الجامع الكبير (أطلس العالم)

باب الغين

الغابات

تختلف قيمة الموارد الغابية ومكانتها الاقتصادية، فالسودان وبلاد المغرب غنية بمواردها الغابية، بينما مصر، والمملكة العربية السعودية، وليبيا تفتقر إلى هذه الثروة.

وتظهر الغابات في أطراف الوطن العربي الشماليّة والجنوبيّة، وتأتي الجزائر بعد إسبانيا بين الدول المصدّرة للفلين الخام، وتليها المغرب، كما تصدر تونس كمّيات منه.

وتتفوق المغرب في مساحة غاباتها على كلّ من الجزائر وتونس، بينما تظهر الغابات المعتدلة في بلاد الشام، ولكنها أقل مساحة من غابات بلاد المغرب. فمثلاً لا تتجاوز في لبنان ٧٥ ألف هكتار، ٤٥٥ ألف هكتار في سورية، ١١٦ ألف هكتار في فلسطين، ١٢٥ ألف هكتار في الأردن. وتنتشر في بلاد الشام أشجار البلوط الأخضر، والسنديان والصنوبر، والعرعر، والأرز، وفي العراق أنواع مختلفة من البلوط، والبطم، والزعرور، واللوز. وتنمو الغابات المدارية في السودان، فتغطي مساحات واسعة تقدّر بـ(٩١,٥ مليون هكتار) معظمها شجر الماهنجي الصلب، إضافة إلى شجر السنط (يعطي أفضل أنواع الصمغ العربي)، وشجر الدوم، كذلك تنتشر الأشجار السنطية في الصومال، وجنوبي موريتانيا، وجنوبي شبه الجزيرة العربية، في حضرموت واليمن وإقليم عسير خاصة.

وانظر: الأخشاب، والأقاليم النباتية.

غات

مدينة لبيّة تقع في أقصى الجنوب الغربي من ليبيا، على حدود الجزائر. تبعد ٦٢٠ كلم عن غدامس و١١٣٠ كلم عن طرابلس، ترتفع عن سطح البحر ٧٨٠ م. عاصمة قبائل الطوارق في القديم، فيها قلعة شيّدها العثمانيون، وهدمها الإيطاليون، ثم أعيد بناؤها. يبلغ عدد سكّانها نحو ٢٠ ألف نسمة.

غاز البريد

مدينة قطريّة تقع في آخر الجنوب الغربي على حدود المملكة العربيّة السعوديّة، تصل إليها الطريق الدوليّة الآتية من الدّوحة العاصمة.

الغاز الطبيعيّ

تنتج الدول البتروليّة العربيّة الغاز الطبيعيّ، باستثناء عُمان، ويرتبط إنتاج الغاز بإنتاج البترول، وتملك الجزائر وليبيا حقولاً خاصّة بالغاز الطبيعيّ.

انتاج الغاز الطبيعيّ في بعض الدول العربيّة

(مليون متر مكعب)

الدولة	١٩٧٤	١٩٨٧	١٩٨٨
الجزائر	٥٩٨٠	٤٣٢٠٠	٤٤٩٠٠
ليبيا	٢٨٠٠	٥٠٠٠	٥٤٠٠
تونس	٢٠١	٣٧٦	٣٤٥
الكويت	٥٣٠٠	٤٠٧٥	-
السعودية	-	٢٦٨٠٠	٢٨٠٠٠

الغاز الطبيعي

إنتاج الغاز الطبيعي في الدول العربية بالطن المتري - المعادل الفحمي

(١٩٩٢)

٢٩٠٠٠٠٠	عُمان	-	الأردن
٥٥٠٠٠	فلسطين	٢١٨٤١٠٠٠	الإمارات العربية المتحدة
٦٢٩٢٠٠٠	قطر	٦٢٣٣٠٠٠	البحرين
٦٨٢١٠٠٠	الكويت	٥٠١٠٠٠	تونس
-	لبنان	٣٨٣٨٦٠٠٠	الجزائر
٥٨٩٦٠٠٠٠	ليبيا	-	جيبوتي
٥٧٨٢٠٠٠	مصر	-	السودان
١١٥٠٠٠	المغرب	٢٥٢٠٠٠	سوريا
-	موريتانيا	-	الصومال
-	اليمن	٤٩٩٠٠٠٠	العراق
		٣٠٩٤١٠٠٠	المملكة العربية السعودية

الغازولين

إنتاج الغازولين المحرك في الدول العربية بالطن المتري - المعادل الفحمي

(بنزين السيارات)

٥٠٥٠٠٠	عُمان	٥٢٥٠٠٠	الأردن
٢٠٨٩٠٠٠	فلسطين	١٦٥٠٠٠٠	الإمارات العربية
٥٨٥٠٠٠	قطر	١٠٨٦٠٠٠	البحرين
٢٠٥٨٠٠٠	الكويت	٣٣٧٠٠٠	تونس
٤٦٥٠٠٠	لبنان	٢٧٦٩٠٠٠	الجزائر
١٥٠٠٠٠٠	ليبيا	-	جيبوتي

السودان	-	مصر	٤٩١٢٠٠٠
سوريا	١٢٧٨٠٠٠	المغرب	٥٤٦٠٠٠
الصومال	١١٨٠٠٠	موريتانيا	-
العراق	٢٦١٠٠٠٠	اليمن	٢٧٠٠٠٠
المملكة العربية السعودية	١٣٩٥٠٠٠٠		

غدامس

مدينة ليبيّة تقع على الحدود التونسية والجزائريّة، في محافظة غريان، مركز محافظة، يبلغ عدد سكّانها ٣٥ ألف نسمة. تعرف بمدينة القوافل. تبعد عن العاصمة طرابلس حوالي ٦٠٠ كلم. هي عبارة عن واحة خضراء في وسط الصحراء، وتقسم إلى ثلاثة أقسام: المدينة العتيقة حيث السور والجامع، وغابة النخيل، والمدينة الحديثة حيث المباني الحديثة. مدينة صحراويّة لها قيمة أثرية خاصة من العهد الإيطالي.

غرداية

مدينة جزائريّة تقع في ولاية الواحات. تشتهر بصناعة السجّاد، والتّمور. يبلغ عدد سكّانها نحو ١٢٥ ألف نسمة.

غريان

مدينة ليبيّة تقع في الشمال الغربي للبلاد، عاصمة محافظة غريان. تشتهر بزراعة التبغ، والزيتون، وبعض الصناعات المحليّة الخفيفة. يبلغ عدد سكّانها نحو ٣٥ ألف نسمة.

غزّة

مدينة فلسطينيّة تقع على ساحل البحر الأبيض المتوسط في أقصى جنوب الساحل الفلسطينيّ. مركز قطاع غزّة المعروف بخصوبته، وبساتينه،

وحمضياتة .

فيها ميناء لصيد الأسماك، صناعاتها تقليدية، تعرف بزراعة القمح والشمندر السكري .

يبلغ عدد سكانها نحو ٦٠٠ ألف نسمة .

غزة مدينة قديمة اسمها من اسم امرأة صور الذي بنى مدينة صور في الجنوب اللبناني . ولقد أكثر الشعراء من ذكرها .
من أعلامها الإمام الشافعي، محمد إدريس . .

الغزل والنسيج

تقوم صناعة الغزل والنسيج على توقّر القطن والحريز، والصوف، وتنتج البلدان العربية نحو ١٣٠ ألف طن من الغزل بمختلف أنواعه، وما يقرب من ٧٠٠ مليون متر من المنسوجات، وتحتل المنسوجات القطنية حوالى ٩٨٪ .
وتأتي في مقدمة البلدان العربية في هذه الصناعة مصر، ولبنان، والعراق، والمغرب .

العَمَم

انظر: الأغنام .

باب الفاء

فاس

مدينة مغربية تقع على الطريق الرئيسية المعبدة والأخرى الحديدية الآتية من الرباط، فمكناس، إلى المغرب باتجاه تلمسان، فوهران في الجزائر. تشتهر فاس بمركزها التجاري، والصناعي، والزراعي، والعلمي، والثقافي. فيها عدد من الجامعات، والمعاهد العلمية، والدينية. أشهرها مدرسة أبو عنان، ومدرسة العطارين.

أشهر معالمها جامعها التاريخي المعروف بجامع القرويين، يضاهاه جامع الزيتونة في تونس، والأزهر في مصر. كانت عاصمة البلاد منذ القرن التاسع الميلادي، لغاية القرن السابع عشر للميلاد.

يبلغ عدد سكانها نحو ٩٠٠ ألف نسمة.

ينسب إليها جماعة من أهل العلم منهم: أبو عمر عمران بن موسى بن عيسى بن نجيج الفاسي، فقيه أهل القيروان بتاريخه.
- كود هاتف المدينة ٦؛ كود هاتف البلد ٢١٢.

الفاصوليا

إنتاج الفاصوليا في الدول العربية بالطن المتري

الأردن	-	عُمان	-
الإمارات العربية المتحدة	-	فلسطين	-
البحرين	-	قطر	-

-	الكويت	-	تونس
٢٠٠٠	لبنان	١٠٠٠	الجزائر
١٠٠٠	ليبيا	-	جيبوتي
٣٠٠٠٠	مصر	٣٠٠٠	السودان
٥٠٠٠	المغرب	٢٢٠٠٠	سوريا
-	موريتانيا	١٠٠٠٠	الصومال
-	اليمن	٩٠٠٠	العراق
		-	المملكة العربية السعودية

الفاكهة

تحتاج الفواكه عادة إلى رطوبة كي تتكامل عصارتها، وتأخذها من جذورها الممتدة في الأرض، وإلى حرارة بحيث لا تصل إلى درجة الصفر وقت النمو إذ يقضي ذلك على الثمار، كما تحتاج الفواكه وقت النضج إلى أشعة الشمس كي تنضج ثمارها، وتكتسب طعمًا لذيذًا، والفاكهة أنواع كثيرة في البلاد العربية لملاءمة المناخ لزراعتها.

وأهم الفاكهة في الدول العربية هي: التمر، والليمون، والتفاح.

إنتاج الفاكهة في الدول العربية بالطن المتري

١٩٧٠٠٠	عمان	١٦٢٠٠٠	الأردن
١٥٠٨٠٠٠	فلسطين	١٠٨٠٠٠	الإمارات العربية المتحدة
٨٠٠٠	قطر	٥٠٠٠٠	البحرين
٢٠٠٠	الكويت	٦٨١٠٠٠	تونس
٦٤٩٠٠٠	لبنان	١١٣٢٠٠٠	الجزائر
٢٩١٠٠٠	ليبيا	-	جيبوتي
٣٧٩٥٠٠٠	مصر	٨٣٨٠٠٠	السودان
٢٣٢٩٠٠٠	المغرب	١١٤٩٠٠٠	سوريا

الصومال	٢٧١٠٠٠	موريتانيا	١٥٠٠٠
العراق	١٣٥٩٠٠٠	اليمن	٣٣١٠٠٠
المملكة العربية السعودية	٦٣٠٠٠٠		

الفاو

مدينة عراقية تقع جنوب العراق، مركز قضاء في محافظة البصرة العراقية، مرفأ نفطي مهم على شط العرب. من أهم مراكز تصدير التمور. عرفت خلال الحرب العراقية الايرانية الأخيرة، إذ وقعت فيها معارك طاحنة. يبلغ عدد سكانها نحو ٤٥ ألف نسمة.

الفجيرة

من مدن الإمارات العربية المتحدة، تقع على خليج عُمان، تمرّ بها بعض الطرق الرئيسية أهمها تلك التي تربطها بعجمان، وسلطنة عُمان. هي مركز الإمارة المسماة باسمها، فيها مرفأ يصدر منه النفط، وأسواق تجارية عامرة.

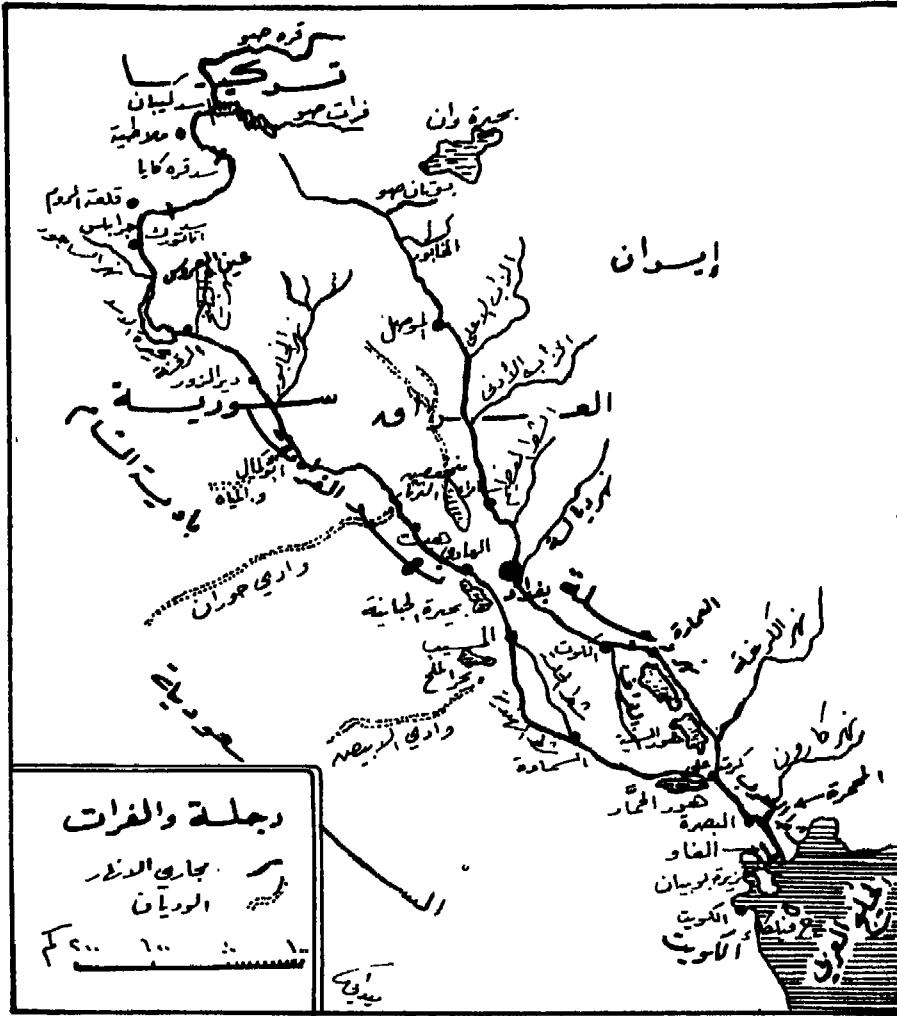
الفحيحيل

مدينة كويتية تقع شمالي الأحمدى، من أهم المرافئ النفطية في البلاد. تتبع محافظة الأحمدى.

الفرات (نهر)

ينبع من تركيا من أرضروم من هضبة أرمينيا من نبعين كبيرين هما: (قره صو) و(مراد صو) اللذان يتجهان نحو الغرب، ويلتقيان شمال شرقي ملاطية، ويتجه النهر بعد اجتماعهما نحو الجنوب راسماً قوساً كبيرة مفتوحة نحو الغرب، ثم يعود ويتجه نحو الجنوب فيدخل أرض سوريا عند (جرابلس) على ارتفاع ٣٢٥م، ويخرج عند البوكمال في سوريا أيضاً على ارتفاع ١٦٥م.

نهر دجلة والفرات

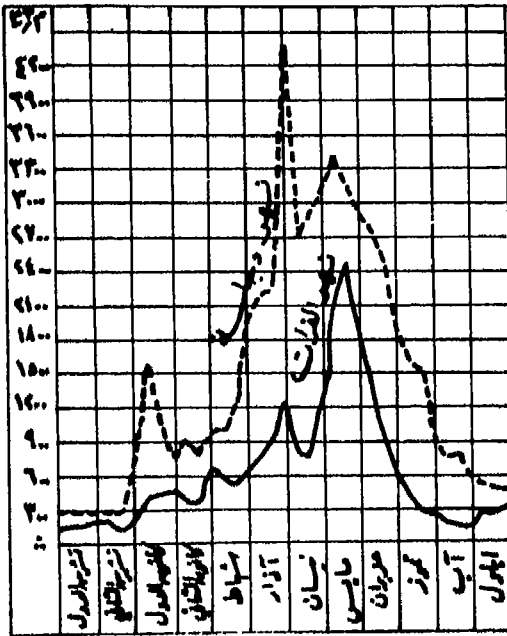


يبلغ طول نهر الفرات ٢٣٣٠ كلم، منها ٦٧٥ كلم في بلاد الشام، تبلغ مساحة حوضه ٧٠,٠٠٠ كلم^٢. تقدّر غزارته الوسطية بـ ٨٣٥ م^٣/ثا. أما وقت الفيضان فترتفع إلى ١٣٠٠ م^٣/ثا، وقد سجّلت أعلى غزارة عام ١٣٨٧ هـ ٨٥٠٠ م^٣/ثا. أما وقت الشخّ فتقدّر بـ ١٤٠ م^٣/ثا. يقدر عرضه بين بضع مئات من الأمتار، وعدة كيلومترات، وتعرض مجراه بعض الممرّات الضيقة، وتكون ضفافه اليمنى أعلى وأشدّ انحدارًا من الضفاف اليسرى.

يتلقّى نهر الفرات في بلاد الشام ثلاثة روافد هي: نهر الساجور، ويأتيه عن اليمين، ويبلغ طوله ١٠٨ كلم، ينبع من تركيا، ويتّجه نحو الجنوب الشرقي ليرفد الفرات. تقدّر غزارته الوسطى بـ ٣ م^٣/ثا، وترتفع وقت الفيضانات إلى (٢٥ م^٣/ثا)، وتنخفض وقت الشخّ إلى ٠,٥ م^٣/ثا.

- نهر البليخ، وهو الرافد الثاني لنهر الفرات، يأتيه عن اليسار، وينبع من

حدود سوريا مع تركيا من عين العروس. يبلغ طوله ١٠٥ كلم. وتقدّر غزارته وسطياً بـ ٣ م^٣/ثا، ترتفع وقت الفيضان إلى (١٢ م^٣/ثا) وتنخفض وقت الشخّ إلى (٠,٥ م^٣/ثا)، وتستهلك كلّها في الصيف للرّي والزراعة، لذا لا تصل مياهه إلى الفرات إلّا في فصل الشتاء.



خط بياني لغزارة نهري دجلة والفرات

- نهر الخابور: الرافد الثالث لنهر الفرات من سوريا، يأتيه عن اليسار أيضاً، ويبلغ طوله ٤٦٠ كلم، ينبع من رأس العين عند الحدود

السوريّة التركيّة على ارتفاع ٣٥٠م، ويتّجه نحو الجنوب الشرقي حتى مدينة الحسكة حيث يرفده نهر جججغ الذي يصرف مياه المنطقة الشماليّة الشرقيّة، وتكون هضبة قرة تشوك الفاصلة بين حوض دجلة، وحوض الفرات، وبعد الحسكة يتّجه نحو الخابور جنوبًا. تقدّر غزارته وسطياً بـ ٤٨م^٣/ثا.

الفسّيق

يزرع في السودان (الفسّيق السوداني)، وفي سوريا (بجوار حلب، الفسّيق الحلبي)، والنوعان مختلفان كلياً، والفسّيق الحلبي أفضل جودةً وثمناً من الفسّيق السوداني. كذلك يُزرع الفسّيق السوداني في لبنان (سهل عكار) وسوريا، ولكن بكمّيات قليلة.

الفضّة

إنّ إنتاج الوطن العربيّ من الفضّة ضئيل جداً. وتوجد الفضّة في المغرب، والجزائر، وتونس، والمملكة العربيّة السعوديّة. وتستغلّ المغرب الفضّة في مناطق ورزازات وحولاي بو عزه بناحية الرباط وجبال اكتيوم. وتستغلّ السعوديّة الفضّة من منجم مهد الذهب.

فلسطين (الضفة الغربية وقطاع غزة)

المساحة: الضفة الغربية ٥٨٧٩ كلم^٢.

غزة ٣٧٨ كلم^٢.

عدد السكان: الضفة الغربية ١٠٥٠٠٠٠٠ نسمة.

غزة ٧٢٠٠٠٠٠ نسمة.

الكثافة السكانية: الضفة الغربية ١٧٨٠٦ نسمة بالكلم^٢.

غزة ١٩٠٥ نسمة بالكلم^٢.

العاصمة: القدس ١٥٠٠٠٠٠ نسمة.

اللغة: العربيّة (رسمية).

العملة: الدينار الأردني.

المناخ: معتدل، شتاء لطيف، صيف جاف ودافئ، وحرار.

في الرابع من أيار عام ١٩٩٤ تمّ توقيع اتفاق «غزة وأريحا أولاً» في القاهرة الذي ينصّ على فترة ثلاث سنوات من الحكم الذاتي... انها ولادة فلسطين من جديد...

ينتمي سكان الأراضي المحتلة بأغليبتهم الساحقة إلى الديانة الإسلامية (نحو ٩٥٪) وأقلية ضئيلة إلى الديانة المسيحية (٥٪).

حوالي ثلث السكان يعيشون في مخيمات.

تقع غزّة على شاطئ البحر الأبيض المتوسط على بعد ٣٢ كلم شمالي الحدود المصرية. تصدرّ غزّة بوجه عام الحمضيات والخضار بينما تصدرّ الضفة الغربية الخضار وزيت الزيتون.

تبلغ مساحة الأراضي المروية ٢٢٠٠٠ هكتار أي ١١,٥٪ من الأراضي المزروعة...

الصناعة الفلسطينية محجّمة وهي حالياً شبه غائبة إلا بعض المؤسسات الصغيرة.

تحتاج فلسطين إلى مساعدة خارجية ذلك لان جميع قطاعات البلاد تحتاج إلى إعادة إنماء وتعمير البنى التحتية، البيوت، الكهرباء، الماء... إلخ.

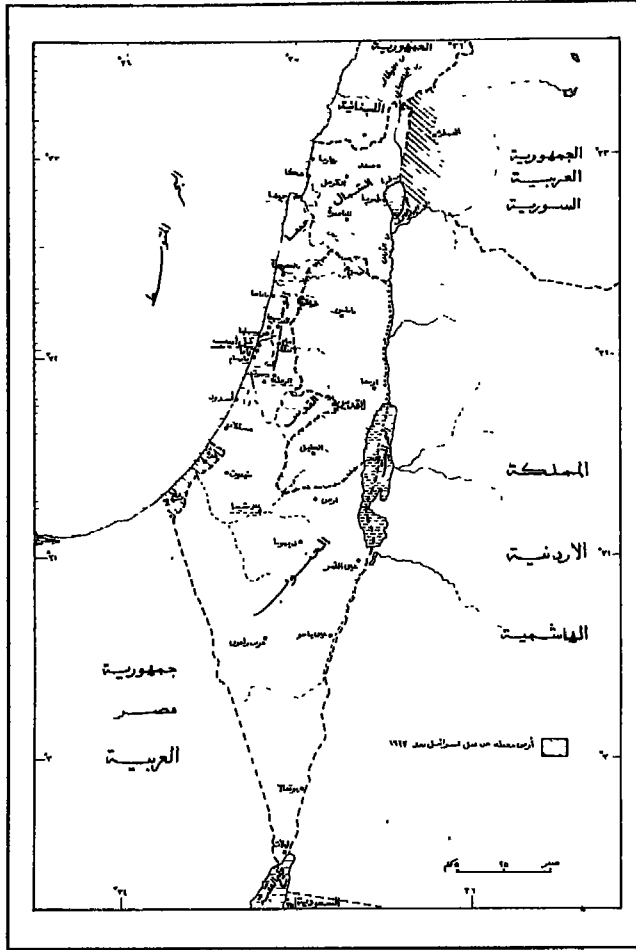
تحتاج خلال خمس سنوات إلى نحو ١٧ مليار دولار أميركي، وهذا يعني انها ستقترض مبلغاً إضافياً مقداره ١,٥ مليار دولار في السنة وهو أمر قابل للتحقيق.

فلسطين

أولاً: لمحة موجزة عن تاريخ فلسطين

نشأت الحياة البشرية في فلسطين منذ عشرة آلاف سنة. وحوالي العام ٣٠٠٠ ق.م. خطت فلسطين خطوات حضارية هامة. وفي العام ١٢٠٠ ق.م.

فلسطين المحتلة



دخل العبرانيون فلسطين، واستقرّوا في المرتفعات، وأسسوا مملكة على يد الملك شاوول عام ١٠٤٥ ق.م. وكان من أشهر ملوكها الملكان داود وسليمان الحكيم، فجعلوا عاصمتها القدس حيث بُني الهيكل. انقسم بعد ذلك العبرانيون فقضى عليهم الكلدانيون والأشوريون.

أهم المراحل التي مرّت بها فلسطين:

- ١- بعد موت الإسكندر، أصبحت فلسطين لمدة قرن ونصف القرن ساحة حرب بين السلوقيين، والبطالسة. وأخيرًا انضمت إلى السلوقيين في سوريا.
- ٢- احتل الرومان فلسطين في النصف الثاني من القرن الأول ق.م.

- ٣- ظهرت المسيحية في فلسطين بعد دخول الرومان إليها بـ ٦٤ سنة، واعتنق قسطنطين الكبير المسيحية عام ٣١٢م فساعد في انتشارها.
- ٤- عام ٣٩٥م انقسمت الإمبراطورية الرومانية إلى قسمين فتبعت فلسطين القسم الشرقي.
- ٥- بعد معركة اليرموك، أصبحت فلسطين تحت الحكم العربي الإسلامي وكذلك لبنان وسوريا.
- ٦- نزح إلى فلسطين قبائل عربية كثيرة، جاؤوا من الجزيرة وتزوجوا مع أهل البلد.
- ٧- صيف ١٠٩٩م. احتل الصليبيون القدس، لكن صلاح الدين الأيوبي انتصر عليهم في معركة حطين واستردّ القدس عام ١١٨٧.
- ٨- حكم المماليك فلسطين من ١٤٥٠ حتى ١٥١٦ كجزء من إمبراطوريتهم.
- ٩- انتصر السلطان سليم العثماني على المماليك، وطردهم من فلسطين بعد معركة مرج دابق عام ١٥١٦.
- ١٠- حكم فلسطين محمد علي باشا بعد الحملة التي قام بها عام ١٨٣١، فاستولى على فلسطين ولبنان، وطرد الأتراك منهما مؤقتاً.
- ١١- خلال الحرب العالمية الأولى احتل الإنكليز فلسطين، وفي الثاني من تشرين الثاني أصدرت الحكومة البريطانية وعد بلفور الذي وعد اليهود بإقامة وطن قومي لهم في فلسطين. وتجنّدت المنظمات اليهودية في العالم لتحقيق ذلك، وأخيراً أعطيت بريطانيا حقّ الانتداب على فلسطين من قبل عصبة الأمم.
- ١٢- بين ١٩١٩ و ١٩٤٩ دخل فلسطين حوالي ٤٨٧٠٠٠ يهودي، وكانت الهجرة سريعة رغم المعارضات التي قامت عليها من هنا ومن هناك. فانطلقت الثورة الفلسطينية الكبرى (١٩٣٦ - ١٩٣٩)، وقامت حركات مقاومة للتقسيم الذي لوّحت به الأمم المتحدة؛ إلى أن أقرّ في ٢٩ تشرين الثاني عام ١٩٤٧،

فأعطى الدولة اليهودية الجزء الساحلي من البلاد والجليل الشرقي. وبعدها انتزع اليهود بقوة السلاح، وخروجًا على قرار الأمم المتحدة الجليل الغربي، ومنايع نهر الأردن والبساتين. تحركت جيوش الدول العربية، لكن الدول الكبرى فرضت اتفاقات هدنة مع إسرائيل والدول المواجهة لها، ولكن مشكلة المهجرين بقيت بدون حل.

١٣- عام ١٩٥٦ اندلعت حرب عربية إسرائيلية ثانية بعد أن أعلنت مصر تأميم قناة السويس، ومنعت عبور السفن الإسرائيلية المتجهة إلى إسرائيل وأغلقت مضائق تيران. اشترك مع إسرائيل كل من بريطانيا، وفرنسا، لكن الأمم المتحدة (بضغط من الاتحاد السوفياتي) أجبرت الدول المتحالفة على سحب قواتها من مصر. فاستمرت مصر بمنع إسرائيل من استخدام قناة السويس بينما أمنت الأمم المتحدة المرور عبر مضيق تيران.

١٤- وفي ٥ حزيران عام ١٩٦٧، اندلعت حرب عربية إسرائيلية ثالثة احتلت إسرائيل بنتيجتها قطاع غزة، وشبه جزيرة سيناء، والضفة الغربية، ومرتفعات الجولان.

١٥- استمرت حالة التوتر هذه إلى أن اندلعت حرب أكتوبر عام ١٩٧٣، حيث تمكن الجيش المصري من اختراق خط برليف على قناة السويس، وتمكن الجيش السوري من استعادة بعض النقاط الاستراتيجية في الجولان.

١٦- زار الرئيس المصري أنور السادات إسرائيل عام ١٩٧٧، ووقع اتفاقية كامب دايفيد كمعاهدة سلام بين إسرائيل والعرب. فتم الانسحاب من سيناء في ٢٥ نيسان عام ١٩٨٢. فلاقى معارضة قوية.

١٧- أواخر أيار عام ١٩٨٢، قامت إسرائيل بهجوم عسكري واسع النطاق على لبنان عرف باسم «عملية سلامة الجليل» ومحاربة ما سمته بـ«الإرهاب الفلسطيني»، وبنتيجته خرج الفلسطينيون من بيروت، وانسحب الإسرائيليون من لبنان.

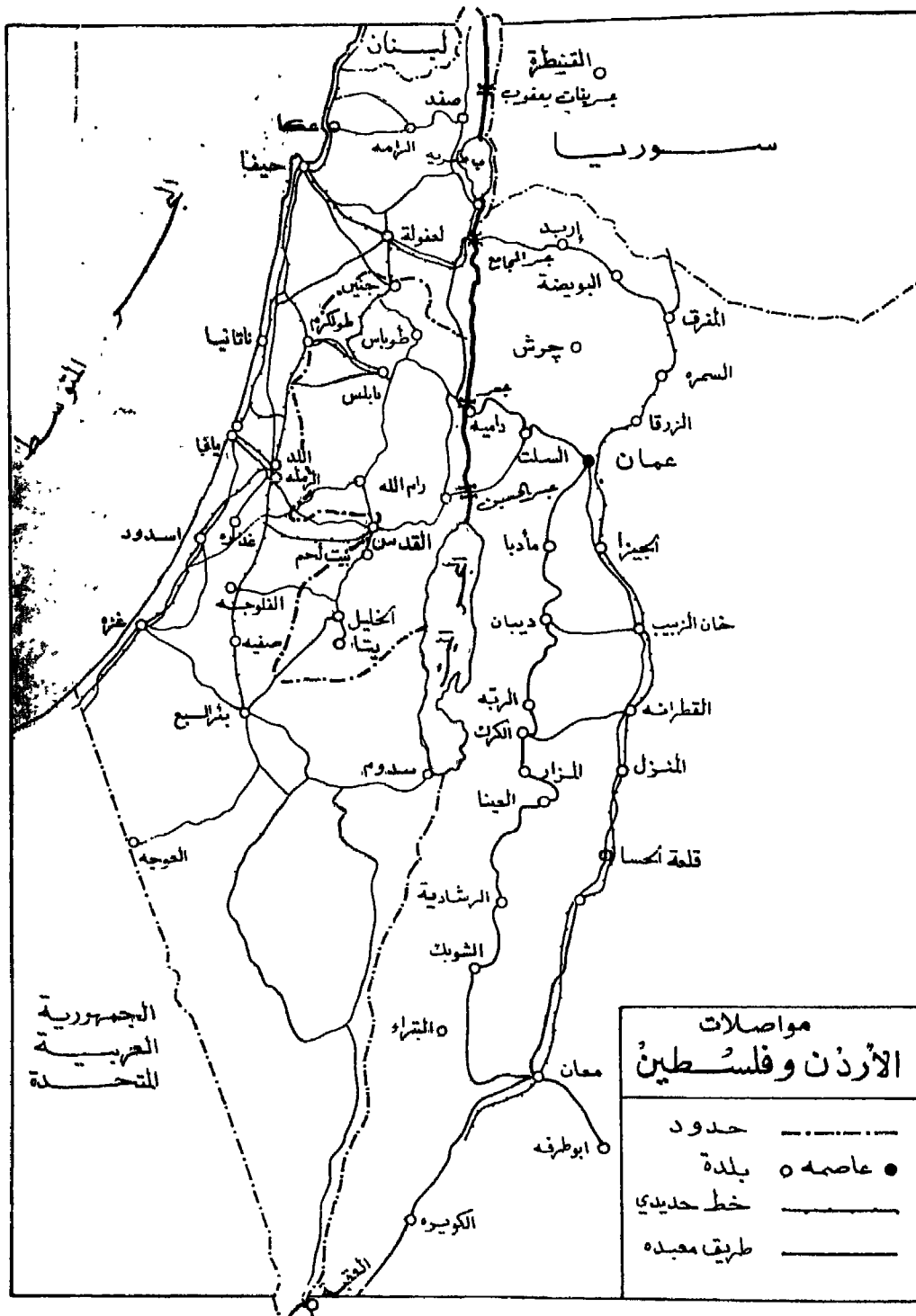
١٨- عام ١٩٦٤ نشأت منظمة التحرير الفلسطينية بدعم من الرئيس جمال عبد الناصر وجامعة الدول العربية. فأتخذت برنامج النضال المسلح طريقًا

وحيثما لاستعادة فلسطين، ورفضت مجمل مبادرات السلام التي انطلقت بعد حرب تشرين حتى مطلع الثمانينات. فخاضت معارك عديدة إن في إسرائيل أو في خارجها.

ومع مطلع التسعينات بدأت مفاوضات السلام وقد تمّ التوصل إلى صيغة اتفاق على إنشاء نواة دولة فلسطينية في قطاع غزة - أريحا.

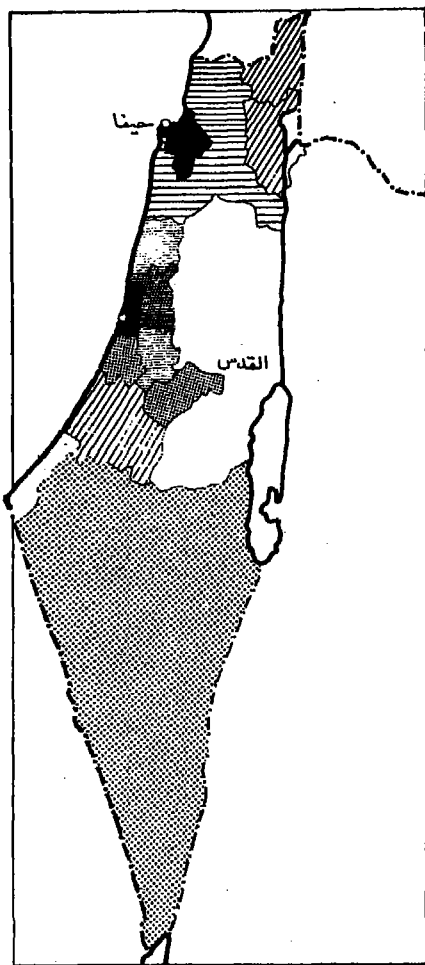
ثانياً: جغرافية فلسطين

- المساحة الكلية: ٢٠٧٧٠ كلم^٢ = ٨٠١٩ ميلاً مربعاً.
- مساحة الأرض ٢٠٣٣٠ كلم^٢ = ٧٨٤٩ ميلاً مربعاً.
- حدود الدولة: طول الحدود ١٠٠٦ كلم؛ منها ٢٥٥ كلم مع مصر، ٢٣٨ كلم مع الأردن، ٧٩ كلم مع لبنان، ٧٦ كلم مع سوريا.
- الشواطئ: طولها ٢٧٣ كلم.
- المناخ: معتدل؛ حارّ وجافّ في مساحات صحراوية.
- الطبغرافيا: شبه صحراوية في الجنوب؛ سهول ساحلية منخفضة؛ جبال في الوسط. الثقب منطقة شبه صحراوية، تربة خصبة على الشاطئ.
- الموارد الطبيعية: نحاس، فوسفات، بوتاس، طين، رمل، كبريت، أسفلت، مانغنيز، كميات ضخمة من الغاز الطبيعي والنفط الخام.
- استعمال الأرض: تشكّل الأرض الصالحة للزراعة ١٧٪ من المساحة الكلية. تشكّل المحاصيل الدائمة ٥٪؛ المروج والمراعي ٤٠٪؛ وتشكّل الغابات والأراضي الحرجية ٦٪؛ وأراضي أخرى ٣٢٪؛ تتضمن أراضي مروية بنسبة ١١٪.
- البيئة: عواصف رملية في الربيع والصيف؛ إنّ الأراضي الصالحة للزراعة وموارد المياه الطبيعية محدودة مما يطرح مشكلة جدية.
- معدّل أخشاب الغابات: صفر٪ سنوياً.
- أهم الأنهار: نهر الأردن.
- أهم الجبال: هضاب جبال الجليل.

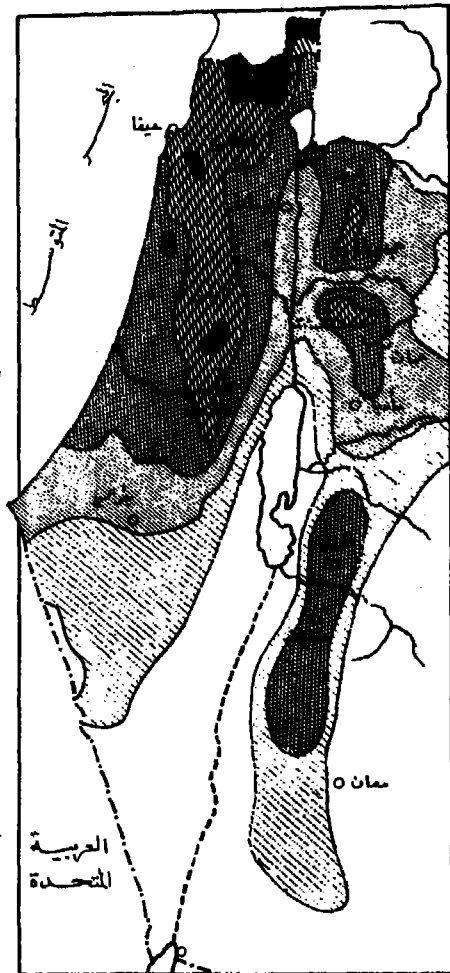



ثالثاً: السكان


- عدد السكان عام (١٩٩٢): ٥٢٠٠٠٠٠٠ نسمة.
- عدد السكان المتوقع عام (٢٠١٠): ٦٩٠٠٠٠٠٠ نسمة.
- عدد السكان المتوقع عام (٢٠٢٥): ٨٠٠٠٠٠٠٠ نسمة.
- الكثافة السكانية: ٦٤٨,٥ نسمة في الميل المربع.
- عدد السكان الكلي في المدن: ٤٧٣٢٠٠٠ نسمة.
- نسبة عدد سكان المدن: ٩١٪.
- النمو الكلي للسكان: ٧٨٠٠٠.
- نسبة نمو السكان: ١,٥٪.
- الوقت اللازم لمضاعفة عدد السكان: ٤٥ سنة.
- عدد الولادات الكلي: ١٠٩٢٠٠.
- معدل الولادة: ٢١ ولادة لكل ألف شخص.
- عدد الوفيات الكلي: ٣١٢٠٠.
- معدل الوفيات: ٦ وفيات لكل ألف شخص.
- معدل الخصب: ٢,٩ مولود لكل امرأة.
- عدد السكان تحت الـ ١٥ سنة: ١٦١٢٠٠٠.
- النسبة المئوية للسكان تحت الـ ١٥ سنة: ٣١٪.
- عدد السكان فوق الـ ٦٥ سنة: ٤٦٨٠٠٠.
- النسبة المئوية للسكان فوق الـ ٦٥ سنة: ٩٪.
- معدل الهجرة: صفر مهاجر لكل ألف شخص (١٩٩١).
- توقعات مدى الحياة عند الولادة: ٧٦ سنة للذكور و٧٩ سنة للإناث.
- الزواج: ٣٠١١٦.
- معدل الزواج: ٦,٩ لكل ألف شخص.



كثافة السكان في فلسطين المحتلة

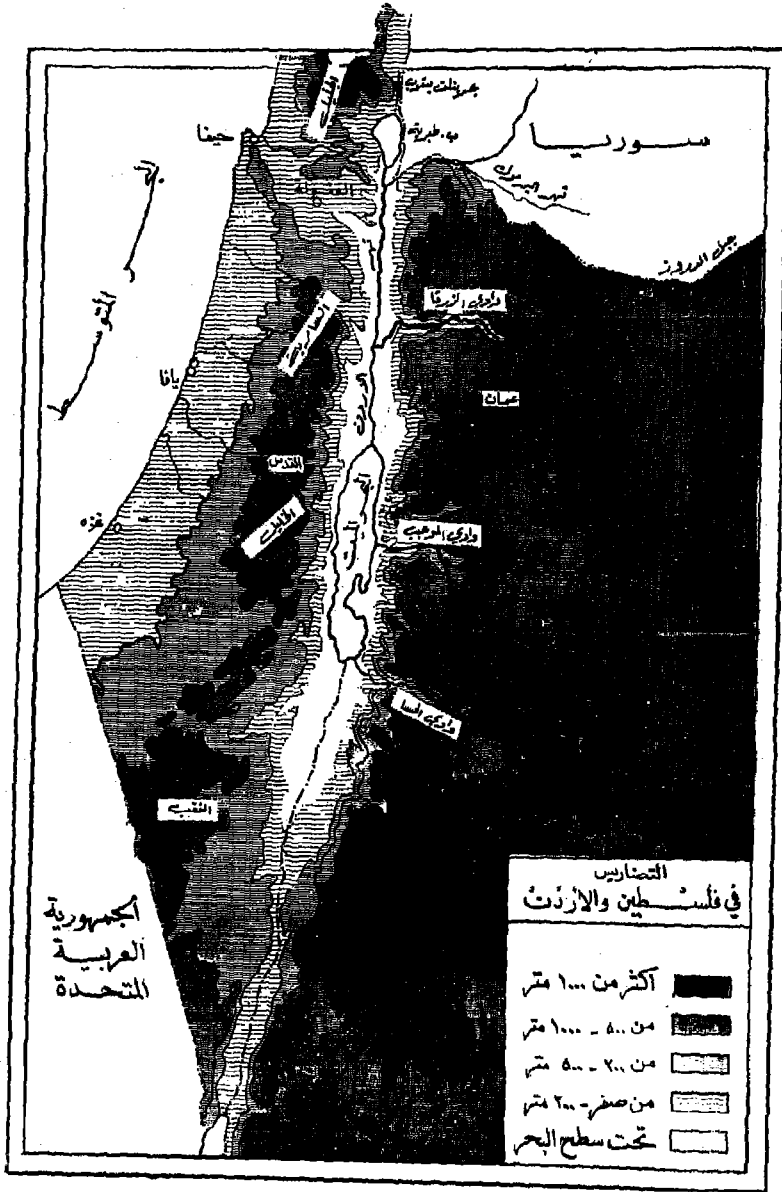


المطر في فلسطين والأردن



(عام ١٩٦٤) في الكيلومتر المربع

- الطلاق: ٥٢١٨٠.
- معدل الطلاق: ١,١٩ لكل ألف شخص.
- الانقسامات العرقية: ٨٣٪ يهود، ١٧٪ غير يهود (معظمهم فلسطينيون).
- الديانات: ٨٢٪ يهود. ١٤٪ مسلمون سُنة. ٢٪ مسيحيون. ٢٪ دروز وغير ذلك.
- اللغات: اللغة الرسمية هي اللغة العبرية. اللغة العربية هي اللغة الرسمية للعرب الموجودين في البلاد بالإضافة إلى اللغة الإنكليزية.
- رابعاً: التعليم في فلسطين المحتلة (إسرائيل)
- نسبة الذين يحسنون القراءة والكتابة: ٩٢٪ و(٩٥٪ من الذكور و٨٩٪ من الإناث).
- خامساً: الحكم في فلسطين المحتلة
- (إسرائيل): جمهورية برلمانية تخضع لنظام تعدد الأحزاب.
- العاصمة: القدس، وقد أعلنت إسرائيل القدس عاصمتها عام ١٩٥٠، لكنّ سفارات الدول لا تزال في تل أبيب.
- أهمّ المدن: تل أبيب، حيفا، يافا، أريحا، بيت جبرين، بيت لحم.
- التقسيمات الإدارية: ٦ محافظات هي: الوسطى، حيفا، القدس، الشمالية، الجنوبية وتل أبيب.
- الاستقلال: أيار (١٩٤٨).
- الدستور: لا دستور شكلياً، لكن يوجد الكنيست الإسرائيلي.
- الجهاز القانوني: مزيج من القانون الإنكليزي، بالإضافة إلى القوانين المسلمة واليهودية والمسيحية في الحالات الشخصية.
- الأعياد الوطنية: يوم الاستقلال في ١٠ أيار.
- الجهاز التنفيذي: الرئيس، رئيس الوزراء، نائب رئيس الوزراء ومجلس الوزراء.



- الجهاز التشريعي: الكنيست الإسرائيلي.

- الجهاز القضائي: مجلس القضاء الأعلى.

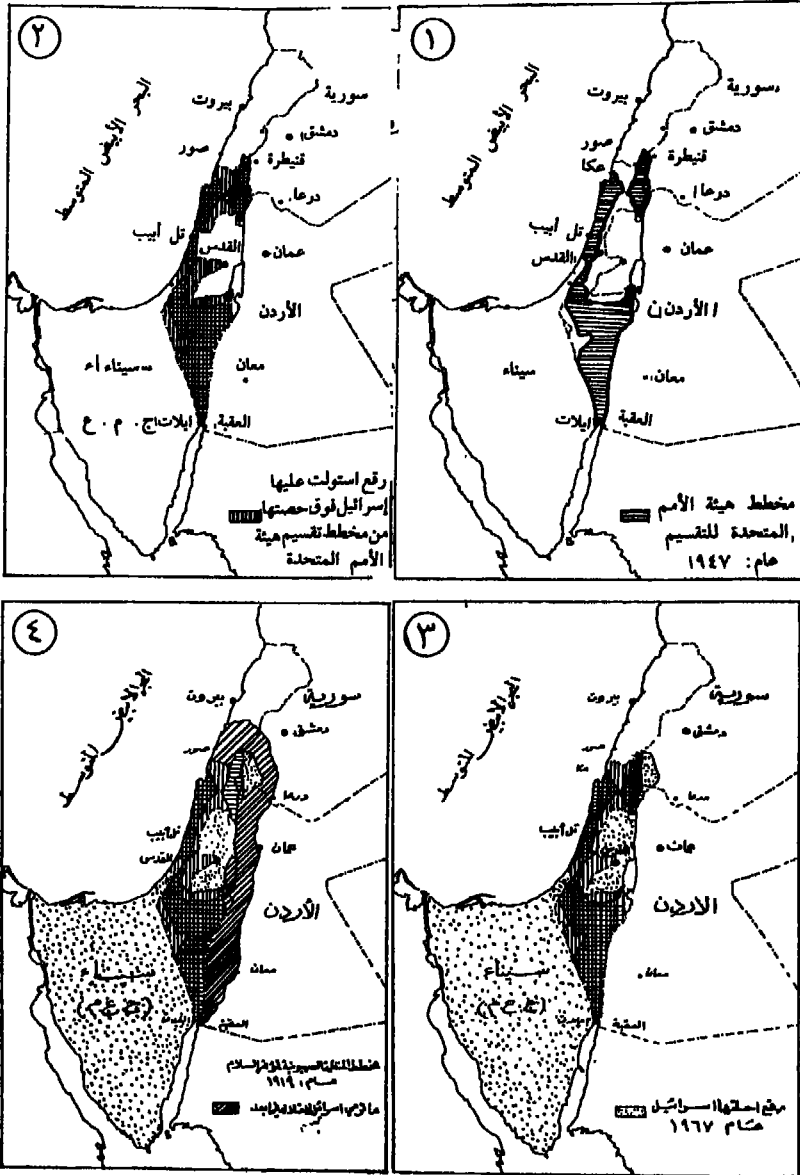
- عضو في المنظمات التالية: IOM، ومجلس التنسيق الجمركي CCC؛ واللجنة الاقتصادية لأوروبا التابعة للأمم المتحدة ECE، ومنظمة التغذية والزراعة الدولية FAO؛ ومعاهدة التجارة والجمارك الدولية GATT، ومنظمة الطيران المدني الدولية ICAO، والانتربول INTERPOL، ومؤسسة التطوير الزراعي الدولية IFAD ومنظمة الأقمار الصناعية الدولية INTELAST وبنك التنمية لداخل أميركا IADB؛ والاتحاد البرلماني IPU، ومنظمة الطيران المدني الدولية ICAO، ومنظمة القدرة النووية الدولية IAEA؛ وشركة التطوير الدولية IDA؛ والتنسيق المالي الدولي IFC؛ ومنظمة العمل الدولية التابعة للأمم المتحدة ILO، ومنظمة النقل البحري التابعة للأمم المتحدة IMO؛ ومؤسسة النقد الدولي التابعة للأمم المتحدة IMF و IOOC واتحاد التلفزيون الدولي التابع للأمم المتحدة ITU؛ و IWC و WSG، ومؤتمر التجارة والتطوير التابع للأمم المتحدة UNCTAD، ومنظمة التطوير الصناعي التابعة للأمم المتحدة UNIDO، ومنظمة التربية والعلوم والثقافة التابعة للأمم المتحدة UNESCO، والأمم المتحدة UN، واتحاد البريد الدولي التابع للأمم المتحدة UPU، والبنك الدولي لإعادة البناء والتنمية IBRD، ومنظمة الصحة العالمية WHO، والمنظمة العالمية للممتلكات الروحية WIPO، والمنظمة العالمية لعلم الأرصاد الجوية WMO ومنظمة السياحة العالمية WTO.

- الأجهزة العسكرية: قوات الدفاع الإسرائيلية (وهي تضم المشاة والقوات الجوية والبحرية).

سادساً: الاقتصاد

نظرة عامة: تتبع إسرائيل اقتصاد السوق مع بعض التدخلات للدولة. إن مجيء ٤٠٠٠٠٠ من اليهود السوفيات عام ١٩٩١ رَفَع نسبة العاطلين عن العمل، وزاد من أزمة السكن، كما أثر سلبيًا على ميزانية الدولة.

مخطط هيئة الأمم المتحدة لتقسيم الأراضي المحتلة



- الناتج المحلي الإجمالي: ٤٦,٥ بليون دولار.
- معدّل النموّ الحقيقي: ٣,٥٪ (عام ١٩٩٠).
- القوى العاملة: ١٤٠٠٠٠٠٠ (عام ١٩٨٤)، منها ٢٩,٣ من الخدمات العامّة و٢٢,٨٪ من الصناعة والمناجم و١٢,٨٪ من التجارة و٩,٥٪ من الأعمال و٦,٨٪ من الاتصالات و٦,٥٪ من البناء، والأعمال العامّة و٥,٥٪ من الزراعة، وصيد السمك، و١٪ من الكهرباء والماء (عام ١٩٨٣).
- القوى العاملة من النساء: ٣٣,٦٪ بين عمر ١٥ و٦٤ سنة.
- معدّل التضخّم: ١,٨٪ (عام ١٩٩٠).
- نسبة العاطلين عن العمل: ٩,٨٪ (آذار ١٩٩١).
- الميزانية: مداخيل: ٢٨,٧ بليون دولار أميركي. مصاريف: ٣٣ بليون دولار أميركي.
- الصادرات: ١٠,٧ بلايين دولار أميركي (عام ١٩٨٩). أهمّ الصادرات: الألماس المصقول، الليمون الحامض والفواكه الأخرى، المنسوجات والملبوسات، بعض أنواع الأغذية، الأسمدة والمنتجات الكيميائيّة وغير ذلك. أهمّ الدول التي تصدر إليها: الولايات المتّحدة، إنكلترا، ألمانيا، فرنسا، بلجيكا وإيطاليا.
- الواردات: ١٤,٢ بليون دولار أميركي (عام ١٩٨٩). أهمّ الواردات: الأجهزة العسكريّة، الألماس الخام، الزيت، المواد الكيميائيّة، الآلات، الحبوب، المنسوجات، السيّارات وغير ذلك.
- أهمّ البلدان التي تستورد منها: الولايات المتّحدة، إنكلترا، ألمانيا، سويسرا، إيطاليا وبلجيكا.
- المنتجات الصناعيّة: معدّل النموّ ١,٥٪ (عام ١٩٨٩).
- الكهرباء: ٤٣٩٢٠٠٠ كيلو واط ساعة؛ ١٧٥٠٠٠ مليون كيلو واط ساعة.
- الصناعات: الأغذية، صقل الألماس، المنسوجات، الملبوسات، المنتجات المعدنيّة، التجهيزات الكهربائيّة، والآلات الإلكترونيّة، والسياحة

وغير ذلك .

- الزراعة: تحتسب ٥٪ من الناتج المحلي الإجمالي . للبلاد كفاية ذاتية في إنتاج الأغذية، ما عدا القمح . أهم المنتجات: الليمون الحامض والفواكه الأخرى، والخضر، والقطن، والبقرة، والدجاج، والحليب .

- المساعدات الاقتصادية: ١٨,٢ بليون دولار أميركي من الولايات المتحدة الأميركية . ٢,٥ بليون دولار أميركي من الدول الغربية، والمنظمات الغربية (ما عدا الولايات المتحدة الأميركية) .

* المنتجات المنجمية:

صخور الفوسفات: ٢٧٣١٠٠٠ طن متري .

* الصناعات:

بيرة: ٥٣٦٠٠٠ هكل .

سجائر: ٦٨٨٨٠٠٠٠٠٠٠

ورق: ١٥٨٠٠ طن متري .

ورق صحف: ٢٠٠٠ طن متري .

دواليب: ٩٢٠٠٠٠ .

سماد نيتروجيني: ٧٥٠٠٠ طن متري .

سماد فوسفاتي: ١٢٠٠٠ طن متري .

إسمنت: ٢٢٢٦٠٠٠ طن متري .

حديد وفولاذ: ١١٦٠٠٠ طن متري .

تلفزيونات: ٣٥٠٠٠ تلفزيون .

* الطاقة:

بتروك خام: ٢٠٠٠٠ طن متري (المعادل الفحمي) .

غاز طبيعي: ٥٥٠٠٠ طن متري (المعادل الفحمي) .

غازولين محرك: ٢٠٨٩٠٠٠ طن متري (المعادل الفحمي) .

كهرباء: ٢١٤٩٠٠٠ طن متري (المعادل الفحمي) .

استهلاك طاقة: ٢٧٢٦ كيلواط ساعة للشخص الواحد.

سابقًا: الزراعة في فلسطين المحتلة (إسرائيل)

- الأراضي الزراعية: ٦٠,٥٪.
- كثافة السكان الزراعية: ٣٤٨ نسمة في الكيلومتر المربع.
- العدد الإجمالي للعاملين في الزراعة: ٧٦٠٠٠ نسمة.
- نسبة العاملين في الزراعة: ٤,٤٪ من القوى العاملة.
- الواردات الزراعية: ١١٦٦٢٥٤٠٠٠ دولار أميركي.
- الصادرات الزراعية: ١١٢٥٣٧١٠٠٠ دولار أميركي.
- الأغذية والحيوانات المستوردة: ٨٢٦٢٢٥٠٠٠ دولار أميركي.
- الأغذية والحيوانات المصدرة: ٨١٨٨٤٦٠٠٠ دولار أميركي.

* المنتجات الزراعية:

- حبوب: ٢٣٢٠٠٠ طن متري.
- قمح: ٢٠١٠٠٠ طن متري.
- شعير: ١٠٠٠٠ طن متري.
- ذرة: ٢٠٠٠٠ طن متري.
- بطاطا: ٢١٨٠٠٠ طن متري.
- فول سوداني: ١٩٠٠٠ طن متري.
- زيت دوار الشمس: ٧٠٠٠ طن متري.
- خضار: ١٠٢٣٠٠٠ طن متري.
- فواكه: ١٥٠٨٠٠٠ طن متري.
- نبيد: ١٥٠٠٠ طن متري.
- عنب: ١٠٠٠ طن متري.
- بلح: ٩٠٠٠ طن متري.
- ليمون (فواكه): ٥٤٦٠٠٠ طن متري.
- ليمون حامض: ٣٧٠٠٠ طن متري.
- موز: ٧٥٠٠٠ طن متري.

قطن: ٤٠٠٠٠ طن متري.

* الحيوانات:

٤٠٠٠	أحصنة:
٢٠٠٠	بغال:
٥٠٠٠	حمير:
٣٥٧٠٠٠	أبقار:
١٠٠٠٠	جمال:
١٣٠٠٠٠	خنازير:
٣٧٥٠٠٠	أغنام:
١٢٥٠٠٠	ماعز:
٢٣٠٠٠٠٠٠	دجاج:
٧٠٠٠٠٠٠	ديك رومي:

* المنتجات الحيوانية:

٢١٤٠٠٠ طن متري.	اللحم الإجمالي:
٢٣٠٠٠ طن متري.	لحم أبقار:
٤٠٠٠ طن متري.	لحم غنم وخروف:
١٠٠٠ طن متري.	لحم ماعز:
١٧٥٠٠٠ طن متري.	لحم دجاج:

* منتجات الحليب:

٩٦٤٠٠٠ طن متري.	حليب بقر:
١٦٠٠٠ طن متري.	حليب غنم:
٢٣٠٠٠ طن متري.	حليب ماعز:
٧٢٥٠٠٠٠٠ طن متري.	جبنة:
٢٨٠٠ طن متري.	زبدة وسمن:

* منتجات متنوعة:

٢٦٩٠٠ طن متري.	أسماك:
----------------	--------

بيض: ١٠٣٦٠٠ طن متري.
عسل: ٢٤٠٠ طن متري.
صوف: ٤٢٠ طنًا متريًا.

* معدّات زراعيّة:

جرارات زراعيّة: ٢٤٥٠٠ في الاستعمال.
حصّادات ودرّاسات: ٣١٥ في الاستعمال.
آلات حليب: ٤١٣٠ في الاستعمال.

ثامناً: المواصلات

* سكك حديديّة: ٥٩٤ كلم.
- مسافرو السكة: ٢١٥٠٠٠٠٠٠ مسافر - كيلومتر.
- شحن على السكة: ٩٧٠٠٠٠٠٠٠ طن - كيلومتر.
- طرق رئيسيّة: ٤٥٠٠ كلم.
- مسافرو السيّارات: ٦١٣٧٠٠.

* أنابيب: زيت طبيعي ٧٠٨ كلم، منتوجات متنوّعة ٢٩٠ كلم وغاز طبيعي ٨٩ كلم.

* مرافئ: حيفا وإيلات.

- التجارة البحريّة: ٣٠ سفينة (١٠٠٠ GRT أو أكثر). الإجمالي: ٥١٦٧١٤ /GRT ٦١١٧٩٥ DWT.

* الطيران المدني: ٢٧ طائرة نقل كبيرة.

- عدد المطارات ٧ (١٩٩٢)

- المواصلات الجويّة المدنيّة: ٧٥٩٥٠٠٠٠٠٠ مسافر - كلم - طيران.

* المواصلات السلكيّة والأسلكيّة: نظام جيّد من الاتصالات والكابلات.

يوجد ١٨٠٠٠٠٠ هاتف، بالإضافة إلى ١١ محطة على الموجة المتوسطة (AM) و٢٤ محطة على الموجة القصيرة (FM)، و٥٤ محطة تلفزيون، وكابلان بحريّان ومحطتا أقمار اصطناعيّة.

تاسعًا: السياحة

- التيار الكهربائي: ٢٢٠ فولط و ٥٠ هرتز.
- عدد السياح: ١١١٧٠٠٠٠ سائح.
- الدخل السياحي: ١٤٦٨٠٠٠٠٠٠٠ دولار أميركي.
- مناطق اجتذاب السياح: القدس القديمة والجديدة وحائط المبكى، وجامع عمر بن الخطاب، ومتحف روكفر، والبحر الميت، بالإضافة إلى كنيسة الميلاد في بيت لحم، والمتاحف، والجنائن والمخازن في حيفا، وتل أبيب.

الفلوجة

الفلوجة مدينة عراقية مركز قضاء في محافظة الأنبار، وقعت بالقرب منها معركة كونكسا التي انتصر فيها ارتحششتا الثاني على أخيه قورش الأصغر. فيها أراض صالحة للزراعة، وقد ذكرها ابن قيس الرقيات بعدة أبيات من الشعر.

يبلغ عدد سكانها نحو ٥٠ ألف نسمة.

الفواكه

انظر كل نوع من الفواكه في مادته.

الفوسفات

تحتاج الكائنات الحية جميعها إلى مادة الفوسفور، رغم أنه متوفر في الطبيعة غير أن النباتات لا تستطيع الحصول عليه بسهولة، ولما كانت الحاجة ملحة إلى المواد الغذائية، فكان لا بد من تأمين عنصر الفوسفور خاصة للنباتات. . .

يبلغ الإنتاج العالمي من الفوسفات سنويًا ما يقارب ٨٥ مليون طن، تقدم البلاد العربية منه ١٧٪ من الإنتاج العالمي. أهم مناطق الإنتاج هي:

- المغرب: و ينتج ما يقارب ١٢,٧٪ من إنتاج العالم وفوسفاتها من النوع

- الجيد. ومراكزه: خوربيقة، وادزم، ولوي جانتيل. يصدر القسم الأكبر منه.
- تونس: أهم المناجم: المتلوي، والرديف، وأم العرايس، ومضيلة جنوب قفصة، ومناجم القلعة الجرداء، وقلعة سنان، وعين كرامة.
- يعالج قسم من الإنتاج في تونس، و صفاقس، ويصدّر الباقي.
- الأردن: ينتج أكثر من مليون طن وفيه عدّة مناجم هي: الرصيفة شمال شرقي عمان. ووادي الحسا الذي يصب جنوب بحر الميت، ومعان. يعالج قسم من الإنتاج محليًا، ويصدّر الباقي إما عن طريق العقبة أو عن طريق سوريا، ولبنان إلى أوروبا.
- مصر: تنتج حوالي ٦٦٠ ألف طن ويتواجد الفوسفور في المناطق التالية:
- على ساحل البحر الأحمر شرقي قنا - وادي النيل قرب أسنا - الواحات الداخلية والخارجية.
- الجزائر: تنتج ٤٢٠ ألف طن سنويًا، ومناطق الإنتاج قرب الحدود التونسية، وفي منطقة جبل العتق جنوبي المنطقة.
- موريتانيا: تعطي موريتانيا أيضًا كميات من الفوسفات وهناك بعض المناطق لم تستثمر إن في موريتانيا، أو في العالم العربي.

إنتاج سماد الفوسفات في الدول العربية بالطن المترى

-	عمان	٢٥٣٥٠٠	الأردن
١٢٠٠٠٠	فلسطين	-	الإمارات العربية المتحدة
-	قطر	-	البحرين
-	الكويت	٧٠١٥٠٠	تونس
١٣٩٠٠	لبنان	٥٣٨٠٠	الجزائر
-	ليبيا	-	جيبوتي
١٨٨٠٠٠	مصر	-	السودان
٤٦٦٥٠٠	المغرب	٣٩٠٠٠	سوريا
-	موريتانيا	-	الصومال

العراق	٢٩٠٠٠٠	اليمن	-
المملكة العربية السعودية	-		

الفول

إنتاج الفول السوداني في الدول العربية بالطن المترى

الأردن	-	عُمان	-
الإمارات العربية المتحدة	-	فلسطين	١٩٠٠٠
البحرين	-	قطر	-
تونس	-	الكويت	-
الجزائر	-	لبنان	١٠٠٠
جيبوتي	-	ليبيا	١٤٠٠٠
السودان	٤٠٠٠٠٠	مصر	٢٥٠٠٠
سوريا	٢٠٠٠٠	المغرب	٤٠٠٠٠
الصومال	٣٠٠٠	موريتانيا	٢٠٠٠
العراق	٢٠٠٠	اليمن	-
المملكة العربية السعودية	-		

الفولاذ

انظر: الحديد والفولاذ.

الفيوم

مدينة مصرية تقع جنوبي غربي القاهرة، مركز محافظة الفيوم. من أقدم المدن المصرية. سوق زراعية، وصناعية هامة. يبلغ عدد سكانها نحو ٢٠٠ ألف نسمة.

باب القاف

قابس

مدينة تونسية تقع على خليج قابس في الجنوب الشرقي من تونس، وتقع عند نهاية الطريق الحديدية الآتية من العاصمة شمالاً. تعرف باسم بوابة البحر والصحراء، فيها سبع واحات.

من منتجاتها التمر، والمشمش، والعنب، والليمون، والرمان، والزيتون، والموز.

أهم صناعاتها: المنسوجات الحريرية والصوفية، وتعليب الأسماك، وديغ الجلود. فيها ميناء تجاري وآخر لصيد الأسماك.

قابس مركز الولاية المعروفة باسمها. يبلغ عدد سكانها نحو ١٢٥ ألف نسمة. فيها آثار فينيقية ينسب إليها جماعة من أهل العلم. منهم عبدالله بن محمد القابسي، ومحمد بن رجاء القابسي.

قالمة

مدينة جزائرية تقع إلى الشرق من مدينة الجزائر، في ولاية عنابة، تشتهر بالحمضيات، والكرمة، والزيتون، يبلغ عدد سكانها نحو ٧٥ ألف نسمة.

القامشلي

مدينة سورية تقع في أقصى الشمال الشرقي لسوريا، على الحدود السورية التركية، وهي مركز قضاء في محافظة الحسكة، تشتهر بالزراعة والثروة الحيوانية، واكتشف النفط مؤخرًا في أراضيها، ويبلغ عدد سكانها حوالي ٦٠ ألف نسمة.

القاهرة

من أكبر مدن العالم اكتظاظاً بالسكان، وهي عاصمة جمهورية مصر العربية. يبلغ عدد سكانها حوالي ٦٠٥٢٨٣٦ نسمة: يمرّ بها نهر النيل الذي يقسمها إلى قسمين: غربي وشرقي. تعتبر القاهرة من أهمّ مراكز التجارة والزراعة والثقافة والسياحة والصناعة، فيها المصارف ومباني الشركات، والفنادق الضخمة والقصور التاريخية الخالدة، وفيها الجامعات والمعاهد العلميّة والدينيّة والصناعية والزراعيّة؛ ومن أشهر جامعاتها جامعة القاهرة، وجامعة عين شمس، وجامعة الأزهر.

ومن أهم صناعاتها: صناعة الحديد والصلب، وصناعة السيارات والعجلات، والجرارات، وصناعة تكرير السكر في منطقة الحوامدية إلى الجنوب، ومصانع النسيج؛ ومن صناعاتها الصناعة الكيماويّة كتكرير النفط، وصناعة الأسمدة والمواد البلاستيكية، والمبيدات، وأدوات التنظيف. وهناك أيضاً صناعة الأدوية والزجاج والعلطور، والكبريت، والصابون، والورق، والمفروشات، والطباعة ومواد البناء، إضافة إلى صناعة المواد الغذائيّة، واستخراج الزيوت النباتيّة من بذور القطن والسمسم. وفيها العديد من المصانع التي تنتج المصنوعات التحويليّة كصناعة الآلات الزراعيّة، والبرادات، والغسّالات، وأفران الغاز. . الخ. في القاهرة مطار دولي ذو تقنيّة عالية. ومن معالمها السياحية والأثرية برج القاهرة الدوار، وقلعة القاهرة التاريخية المسماة بقلعة محمد علي، وجبل المقطم، وأهرامات الجيزة وتمثال أبي الهول. ومن معالمها أيضاً مسجد الجامع الأزهر، وجوامع أخرى تاريخيّة، أشهرها جامع محمد علي باشا، وجامع قايتباي، وجامع عمرو، وجامع أحمد ابن طولون، وجامع ابن قلاوون، وجامع السلطان برقوق، ومسجد السلطان الناصر حسن أحد سلاطين بني عثمان، ومسجد الرفاعي.

ومن أهمّ معالم القاهرة القصور الملكيّة العائدة لأسرة محمد علي باشا الكبير، وأشهرها قصر العابدين.

ومن أشهر متاحفها المتحف المصري الفرعوني، والمتحف القبطي،

والمتحف الإسلامي .

- كود هاتف المدينة ٢؛ كود هاتف البلد ٢٠.

- الحرارة في القاهرة .

الشهر	درجة سلسيوس	درجة فهرنهايت
آذار	١٨	٦٤
حزيران	٢٨	٨٢
أيلول	٢٦	٧٩
كانون الأول	١٦	٦٠

- المتساقطات

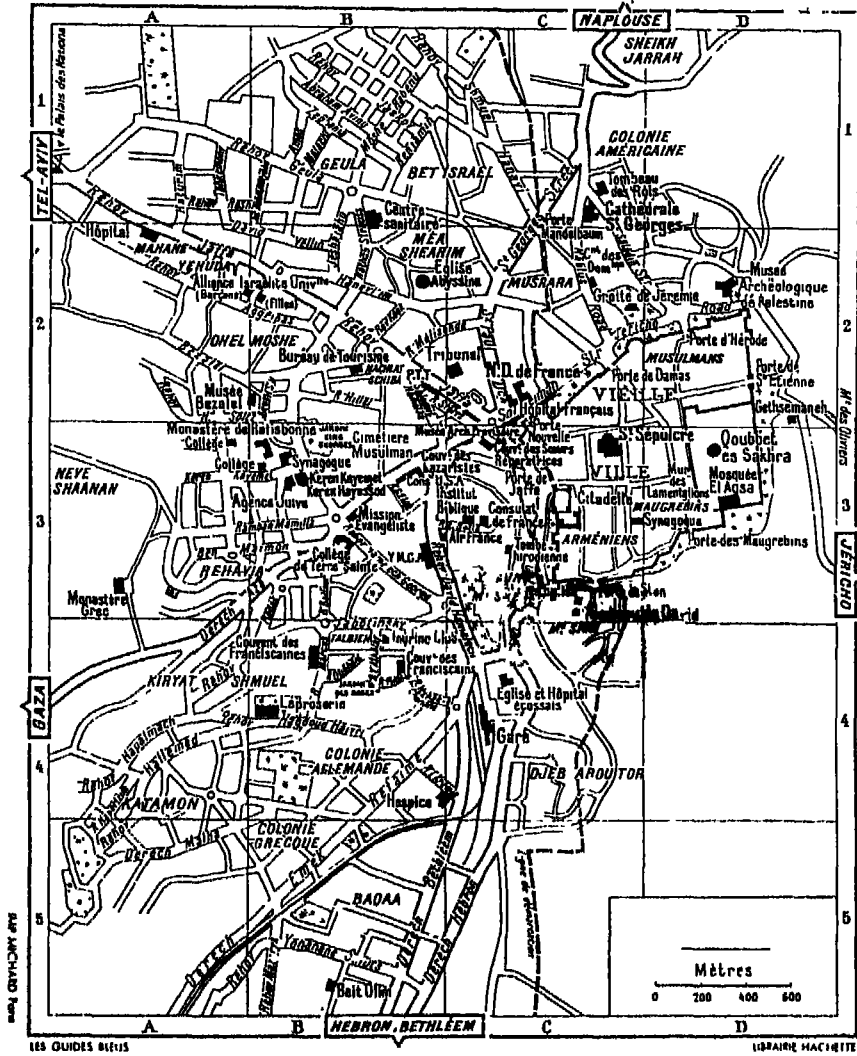
الشهر	بالسم	بالإنش
آذار	صفر	٠,١
حزيران	صفر	٠,١
أيلول	صفر	٠,١
كانون الأول	١	٠,٣

القدس

أشهر مدن العالم، إذ هي ملتقى الديانات الإسلامية، والمسيحية، واليهودية، وهي عاصمة فلسطين. فيها المسجد الأقصى، وكنيسة القيامة، وحائط المبكى، وهي جميعاً من أهم مقدسات المسلمين والمسيحيين واليهود.

تقسم القدس إلى قسمين: داخلي مسور، وهو القدس الشرقية، وقسم خارج السور، وهو القدس الغربية. يبلغ طول سورها حوالي ٤٢٠٠م، وارتفاعه عشرة أمتار، وله سبعة أبواب هي التالية: باب العمود، وباب الساهرة، وباب النبي داود، وباب المغاربة، وباب الأسباط، وباب الخليل، والباب الجديد. وداخل السور يقع المسجد الأقصى، ومسجد قبة الصخرة. وهي ذات مركز تجاري وسياحي وصناعي مهم، يتوافد إليها السياح والحجاج من مختلف البلدان للتبرك، وزيارة معالمها الدينية. فيها سوق تجارية عامرة

مخطط مدينة القدس - ١٩٥٠



بجميع أنواع السلع والبضائع والمنتجات مستوردة ومصنّعة داخلياً. ومن أهم صناعاتها صناعة الأدوية، والأجهزة الكهربائية والإلكترونية، والأسلاك، والبرادات والغسالات وأفران الغاز، وصنع البطاريات وصقل الألماس. يبلغ عدد سكانها حوالى ٤٦٣٣٠٠٠ نسمة وقد بنى سليمان فيها هيكله الشهير سنة ٩٧٥ ق.م. وأضحى اسمها المدينة المقدّسة. وفي سنة ٧٠م دمرها نيطس القائد الروماني، ثم أعاد بناءها هادريانوس أمبراطور الرومان سنة ١٣٥، وسماها آيليا كاييتولينا. وفي سنة ٣٣٥ شيد فيها قسطنطين كنيسة القبر على أنقاض الكاييتول. ثم أتم عمله يوستينيانوس في القرن السادس للميلاد. وفي سنة ٦١٤م أحرقتها الفرس، ثم عادت لسيطرة الرومان حتى آلت إلى العرب المسلمين.

فُتحت القدس زمن عمر بن الخطاب سنة ١٦هـ، وباتت بأيدي المسلمين حتى سقطت في أيدي الفرنجة سنة ٤٩٢هـ، ثم استنفذها صلاح الدين سنة ٥٨٣هـ.

- كود هاتف المدينة ٢؛ كود هاتف البلد ٩٧٢.

الحرارة في القدس

الشهر	درجة سلسيوس	درجة فهرنهايت
آذار	١٢	٥٣
حزيران	٢٢	٧١
أيلول	٢٢	٧١
كانون الأوّل	١١	٥١

- المتساقطات

الشهر	بالسم	بالإنش
آذار	٩	٣,٣
حزيران	صفر	٠,٠
أيلول	صفر	٠,٠
كانون الأوّل	٨	٣,٢

قرطاجة (تونس)

تقع قرطاجة على خليج تونس شرقي العاصمة. وهي مدينة أثرية سياحية مشهورة. تبعد ١٠ كلم عن العاصمة تونس. أسستها الأميرة الفينيقية أليسار عام ٨١٤ ق.م. اشهر ما في المدينة فندق البحيرة، وهو على شكل هرم مقلوب. قرطاجة أو قرطاجنة أيضاً، واسمها في الأصل قرطا ثم أضيفت إليها جنة لطبيها وحسنا. أسوارها كانت من الرخام الأبيض، وعندما خربت بنى المسلمون من حجارتها ورخامها عدة مدن كان أهمها تونس. فيها مرفأ تجاري مهم، وتقام فيها كل سنة مهرجانات فنية وسينمائية فولكلورية وشعرية؛ تستقطب عشرات ألوف السائحين والزوار.

عندها تاريخ مجيد من أشهر ابطالها: حنون، وهنيعل.

القرنة

مدينة عراقية تقع عند مكان لقاء نهرى دجلة والفرات كي يؤلفا ما يعرف بشط العرب. إنها مدينة صغيرة تكثر فيها أشجار النخيل.

قسنطينة (الجزائر)

من أهم المدن الجزائرية. تبعد عن العاصمة ٤٠٠ كلم. يبلغ عدد سكانها نحو ٦٥٠ ألف نسمة. تقع فوق صخرة كبيرة ترتفع ٥٣٤ م، ثم تنحدر نحو البحر الأبيض المتوسط. تقع على الطريق الرئيسية التي تصل تونس بالعاصمة الجزائر تقع بقربها جبال الأطلس. تعتبر من أهم المراكز التجارية وفيها عدد من المصانع تنتج السلع التقليدية، وأهمها صناعة الجلود، وكيفية دبغها، وصناعة الغزل والنسيج، كما تصنع المحركات والجرارات والروافع.

لهذه المدينة تراث تاريخي فهي قديمة جداً وكان اسمها سرتا، وقد عرفت في العهد الروماني عام ٢٠٣ ق.م. قيل عنها: «مدينة محصنة أهلة بالسكان على ثلاثة أنهار عظام، تجري فيها السفن. في المدينة قلعة عظيمة يقال لها قسنطينة الهواء».

نسب الى هذه المدينة علي بن ابي القاسم محمد أبو الحسن التميمي المغربي القسنطيني، والمتكلم الأشعري، قدم دمشق وزار العراق، وله تصنيف في الأصول.

قصب السكر

يوجد السكر في الكثير من النباتات إلا أنه لا يُستخرج إلا من الشمندر السكري، وقصب السكر لما فيهما من نسبة عالية منه.

ويعتمد ثلثا صناعة السكر في العالم على القصب بينما يعتمد الثلث الباقي على البنجر (الشمندر السكري)، وذلك أن قصب السكر يفوق الشمندر من حيث وفرته ونسبة المادة السكرية فيه.

وتتطلب زراعة قصب السكر حرارة عالية تراوح ما بين ٢٥ و ٣٠ مئويّة، وخصوصاً في فصل النمو، وهو لا يحتمل الصقيع إطلاقاً لذلك تكاد تنحصر زراعته في العالم بين خطي عرض ٣٠ شمالاً وجنوباً.

وكذلك يحتاج إلى ضوء مستمر، ومياه وفيرة، وتربة طينية خفيفة جيّدة الصرف، وتسميد مستمر، وتوفّر الأيدي العاملة الرخيصة، وهذه العوامل المجتمعة غير متوافرة إلا في مصر والسودان.

أما في مصر فتبلغ المساحة المزروعة بالقصب حوالي ١١٠ آلاف هكتار أعطت في السنة ١٩٨٨ : ٩,٧ مليون طن، وهذا ما يشكّل حوالي ٧٠٪ من إنتاج الوطن العربي.

أما السودان فيبلغ إنتاجه من القصب مليونين ونصف، أي ما يقارب ١٨٪ من الإنتاج العربي.

وفيما عدا مصر والسودان لا يزرع قصب السكر إلا في مساحات محدودة وذلك في المغرب والصومال والعراق.

قصة تادلة

مدينة مغربية تقع على سهل تادلة على نهر أم الربيع، قاعدة إقليم بني

جلال.

عُرفت بسدّها المائيّ الذي يروي المزروعات.
فيها سوق زراعيّة هامة.
فيها حصون قديمة تعود إلى القرن الثامن عشر للميلاد.
يبلغ عدد سكّانها نحو ٥٠ ألف نسمة.

قصر البخاري

مدينة جزائريّة تقع على وادي الشليف في ولاية المدينة، من أهمّ أسواق
الماشية في البلاد.
يبلغ عدد سكّانها نحو ٣٥ ألف نسمة.
من اعلامها نذكر: المؤرّخ ابن الخطيب، وابن حمزة الطيب، وابن
الفكون الشاعر.
فيها الآن جامعة الأمير عبد القادر للعلوم الاسلامية، كما فيها جامعة
عصريّة للعلوم الانسانيّة والآداب.

قصر السوق

مدينة مغربيّة تقع على وادي زيز، قاعدة إقليم في منطقة تافيلالت.
يبلغ عدد سكّانها نحو ٢٠ ألف نسمة في شماليها سدّ مائيّ مهم.

القصرين

مدينة تونسيّة. مركز ولاية تعرف باسمها، وفيها آثار رومانيّة وبيزنطيّة.
تشتهر بصناعة الورق، وزراعة اللوز، والزيتون.

القضارف

مدينة سودانيّة تقع على الحدود السودانيّة الأثيوبيّة في مديرية كسلا، إلى
الجنوب الشرقيّ من العاصمة الخرطوم، وتبعد عنها زهاء ٥٠٠ كلم.

فيها سوق زراعية مشهورة، وفيها مصانع لحلج القطن، وتضمُّ الكثير من معسكرات اللاجئين من إرتيريا. يبلغ عدد سكانها زهاء ١٢٥ ألف نسمة.

قطر

الاسم الرسمي: دولة قطر.

العاصمة: الدوحة.

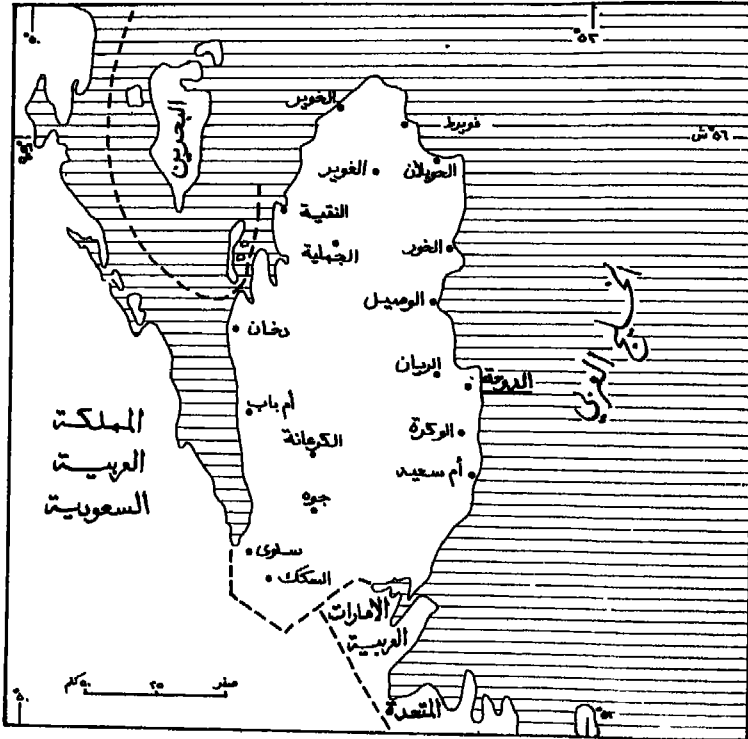
اللغة الرسمية: العربية.

شكل الحكم: نظام ملكي يخضع للشريعة الإسلامية (إمارة).

تاريخ الانضمام الى الامم المتحدة: ١٩٧١.

المساحة: ١١٤٢٧ كلم^٢.

الوحدة النقدية: الريال (يعادل \$٠,٢٧) بتاريخ ١٩٩٣/٥/٢١.



التقسيم الإداري

البلديات	العواصم	المساحة كلم ^٢	السكان %
الدوحة	-	١٣٢	٥٨,٩
الغويرية	الغويرية	٦٢٢	٠,٥
جريان الباطنة	جريان الباطنة	٣٧١٥	٠,٧
الجميلية	الجميلية	٢٥٦٥	٢,٠
الخوار	الخوار	٩٩٦	٢,٤
الريان	الريان	٨٨٩	٢٤,٩
الشمال	مدينة الشمال	٩٠١	١,٢
ام سلال	ام سلال محمد	٤٩٣	٣,٠
الوفرة	الوفرة	١٢١٤	٦,٤

أولاً: لمحة موجزة عن تاريخ قطر

سكن الإنسان قطر منذ أقدم العصور، والتقديرات تعود إلى أكثر من ٥٠٠٠ سنة. ولم يكن هناك مورد للرزق سوى البحر...

حكّم قطر في أواسط القرن الثامن عشر آل ثاني ومعهم جماعة من التجار. وفي أواخر القرن التاسع عشر، ومطلع القرن العشرين، اشتركت قطر في ناحية من النواحي بتجارة الأسلحة التي كانت تتمركز في مسقط.

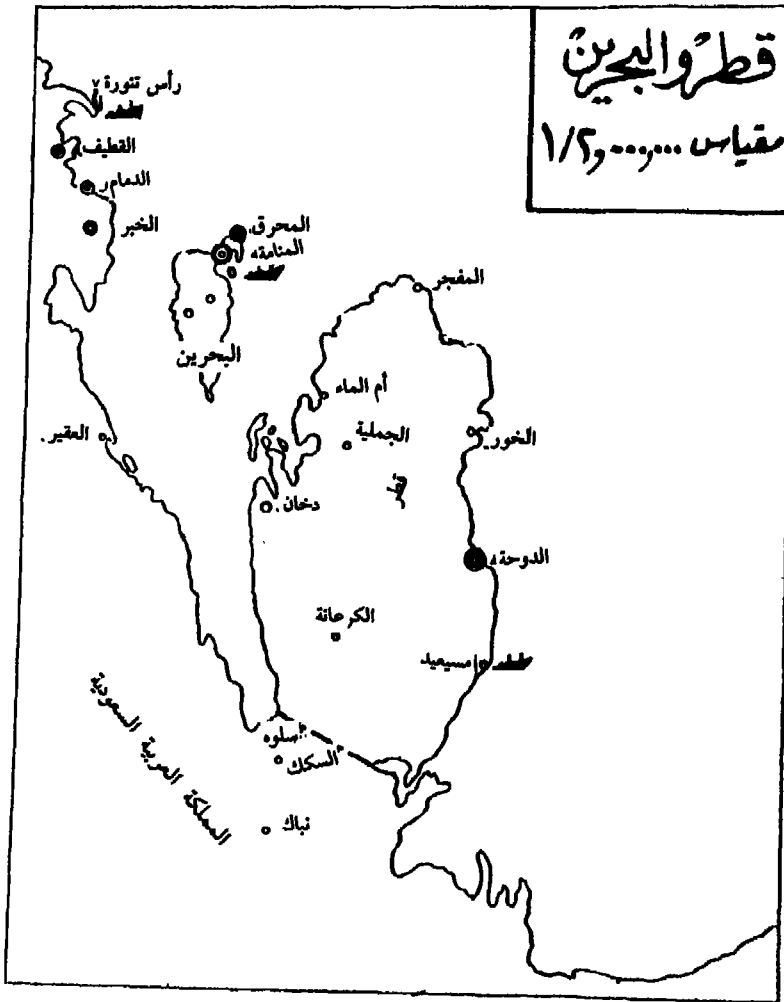
أقامت معاهدة مع بريطانيا عام ١٩١٦، وهي تنصّ على أنّ الشيخ لا يتنازل أو يتخلّى أو يرهن أي جزء من بلاده إلاّ للإنكليز.

ازدهرت قطر بصورة خاصة بعد إنتاج النفط عام ١٩٤٩، فأدّت وارداته الضخمة إلى قيام مشاريع إنمائيّة.

انضمت قطر عام ١٩٦١ إلى منظمة الأوبك وإلى منظمة البلاد العربيّة المصدرة للنفط عام ١٩٧٠.

انسحبت القوات البريطانيّة من الخليج عام ١٩٧١، وأعلنت قطر استقلالها

في أول أيلول من العام نفسه، وانضمت إلى جامعة الدول العربيّة والأمم المتحدة. فتولّى أمير دولة قطر الشيخ أحمد بن علي آل ثاني الإمارة في ٤ أيلول. وعقدت معاهدة صداقة مع بريطانيا في ٢٢ شباط عام ١٩٧٢، وتولّى السلطة الشيخ خليفة بن حمد وهو ابن عم الشيخ أحمد. أيّدت قطر مواقف الدول العربيّة بالنسبة الى الحروب الإسرائيليّة العربيّة. وشاركت في تأسيس مجلس التعاون الخليجي في أيار ١٩٨١. كما ساهمت الى جانب السعوديّة في حرب عاصفة الصحراء...



قطر والبحرين

ثانيًا: جغرافية قطر

- المساحة الكلية: ١١٠٠٠ كلم^٢ ٤٢٤٧ ميلاً مربعًا.
- مساحة الأرض: ١١٠٠٠ كلم^٢ ٤٢٤٧ ميلاً مربعًا.
- حدود الدولة: طول الحدود ٦٠ كلم. منها ٤٠ كلم مع المملكة العربية السعودية، ٢٠ كلم مع الإمارات العربية.
- الشواطئ: طولها ٥٦٣ كلم.
- المناخ: شديد الحرارة. الرطوبة مرتفعة على السواحل. قد تصل الحرارة إلى ٤٩ درجة مئوية خلال الصيف.
- الطبغرافيا: المنطقة، أغلبها منبسطة وصحراوية قاحلة، مغطاة بالرمال والحصى.

الموارد الطبيعية: النفط الخام، والغاز الطبيعي والسمك.

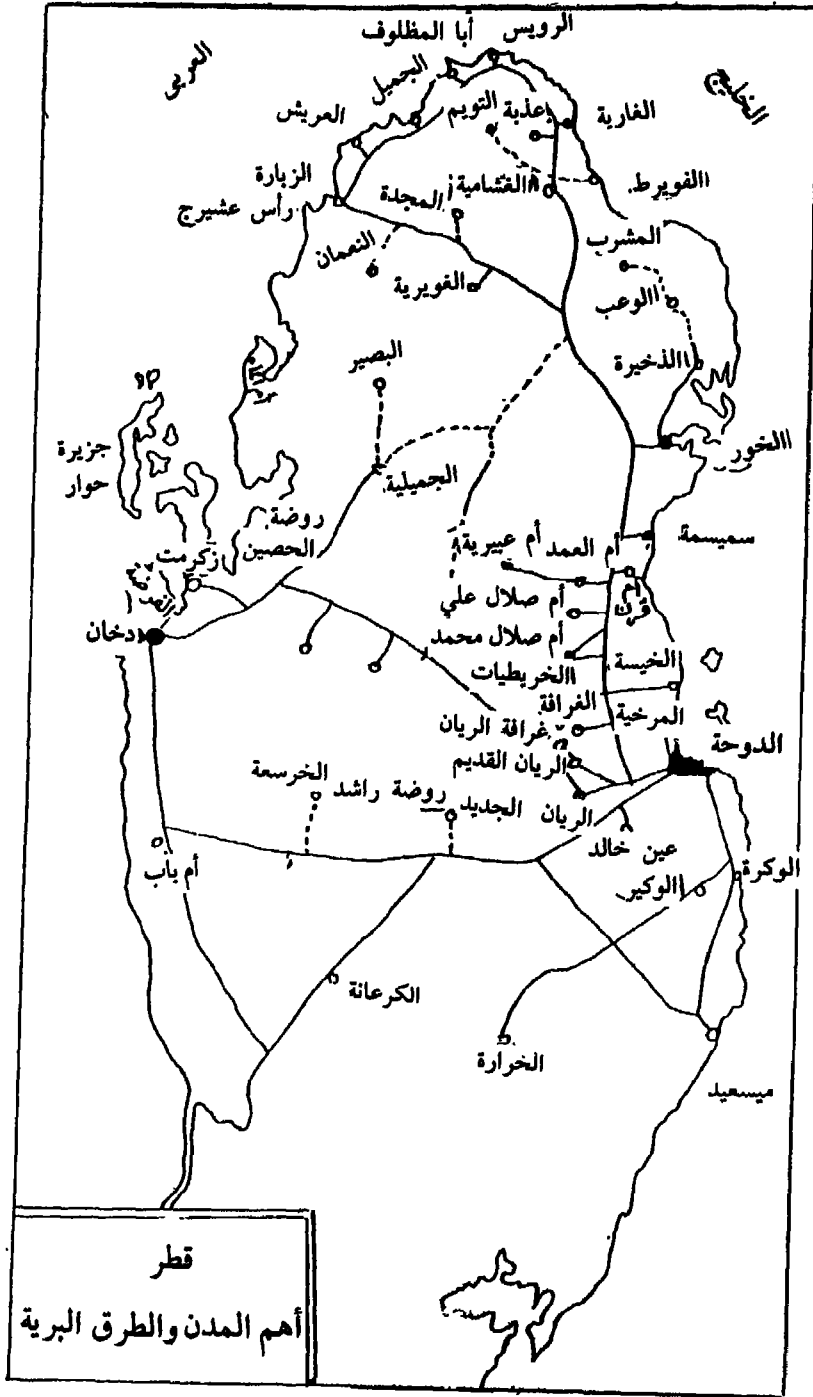
استعمال الأرض: تشكّل الأرض الصالحة للزراعة نسبة ضئيلة من المساحة الكلية؛ تشكّل المحاصيل الدائمة نسبة ضئيلة؛ المروج والمراعي ٥٪؛ الغابات والأراضي الحرجية صفر٪؛ تشكّل الأراضي الأخرى ٩٥٪.

- البيئة: ضباب رقيق، عواصف غبارية، عواصف رملية عمومًا؛ موارد المياه الطبيعية محدودة مما أدى إلى تسهيلات لإزالة ملوحة المياه البحرية على نطاق واسع.

- ملاحظة: تحتل قطر موقعًا استراتيجيًا في وسط الخليج العربي قرب أهم مصادر النفط الخام.

ثالثًا - سكاني قطر

- عدد السكان عام (١٩٩٢): ٥٠٠٠٠٠٠ نسمة.
- عدد السكان المتوقع عام (٢٠١٠) ٧٠٠٠٠٠٠ نسمة.
- عدد السكان المتوقع عام (٢٠٢٥) ٩٠٠٠٠٠٠ نسمة.
- الكثافة السكانية: ١١٧,٧ نسمة في الميل المربع.



- عدد السكّان الكلّي في المدن: ٤٥٠٠٠٠٠ نسمة.
- نسبة عدد سكّان المدن: ٩٠٪.
- النموّ الكلّي للسكّان: ١٢٥٠٠.
- نسبة نموّ السكّان: ٢,٥٪.
- الوقت اللازم لمضاعفة عدد السكّان: ٢٨ سنة.
- عدد الولادات الكلّي: ١٣٥٠٠.
- معدل الولادة: ولادتان لكلّ ألف شخص.
- عدد الوفيات الكلّي: ١٠٠٠.
- معدل الوفيات: وفتان لكلّ ألف شخص.
- معدّل الخصب: ٤,٥ مولود لكلّ امرأة.
- عدد السكّان تحت ١٥ سنة: ١٤٠٠٠٠٠ نسمة.
- النسبة المئويّة للسكّان تحت ١٥ سنة: ٢٨٪.
- عدد السكّان فوق الـ٦٥ سنة: ٥٠٠٠٠.
- النسبة المئويّة للسكّان فوق الـ٦٥ سنة: ١٪.
- معدّل الهجرة: ٣٥ مهاجرًا لكلّ ألف شخص (١٩٩١).
- توقّعات مدّة الحياة عند الولادة: ٦٩ سنة للذكور و٧٤ سنة للإناث (١٩٩١).

- الزواج: ١٣٤٩.
- معدّل الزواج: ٤,١ لكلّ ألف شخص.
- الطلاق: ٣٣٧.
- معدل الطلاق: ١,٠٣ لكلّ ألف شخص.
- الانقسامات العرقيّة: ٤٠٪ عرب، ١٨٪ باكستان، ١٨٪ هنود، ١٠٪ إيرانيين، القسم الباقي يشكل ١٤٪.
- الديانة: ٩٥٪ مسلمون.

- اللغة: العربية (الرسمية)؛ تعتبر الإنكليزية اللغة الثانوية في البلاد.

رابعًا: التعليم في قطر

- نسبة الذين يحسنون القراءة والكتابة: ٧٦٪ (٧٧٪ منهم ذكور و٧٢٪ إناث) من السكّان فوق عمر ١٥ سنة يحسنون القراءة والكتابة (إحصاءات عام ١٩٨٦).

خامسًا: حكومة قطر

- شكل الحكم: إمارة (نظام ملكي يخضع للشريعة الاسلامية).
- العاصمة: الدوحة.
- أهم المدن: الدخان، أم سعيد، ابو نخالة، أم باب، السامرية، العديد، عين حماد، غار البريد...
- التقسيم الإداري: لا يوجد.
- الاستقلال: ٣ أيلول ١٩٧١.
- الدستور: دستور مؤقّت اشرع في ٢ نيسان ١٩٧٠.
- الجهاز القانوني: قائم على بصيرة الأمير والقانون المدني؛ تعتمد الشريعة الإسلامية في المسائل الشخصية.
- الأعياد الوطنية: عيد الاستقلال، في ٣ أيلول ١٩٧١.
- الجهاز التنفيذي: الأمير ومجلس الوزراء.
- الجهاز القضائي: محكمة استئناف.
- عضو في: الجامعة العربية AL، منظمّة الدول العربيّة المصدّرة للنفط، منظمّة التغذية والزراعة الدوليّة (UNO)، اللجنة الفرعية لدول عدم الانحياز، مجلس التعاون الخليجي، منظمّة الطيران المدني الدولية (UNO)، انربول، مؤسّسة التطوير الزراعي الدولية (UNO)، منظمّة الأقمار الصناعيّة الدوليّة، منظمّة القدرة النوويّة الدوليّة (UNO)، منظمّة العمل الدوليّة التابعة للأمم المتحدة (UNO)، منظمّة النقل البحري التابعة للأمم المتّحدة (UNO)، مؤسّسة النقد الدولي التابعة للأمم المتّحدة (UNO)، اتحاد التلفزيون الدولي

التابع للأمم المتحدة (UNO)، IDB، NAM، منظمة الدول المصدرة للنفط، OIC، مؤتمر التجارة والتطوير التابع للأمم المتحدة. منظمة التطوير الصناعي التابعة للأمم المتحدة، منظمة التربية والعلوم والثقافة للأمم المتحدة، UN، اتحاد البريد الدولي التابع للأمم المتحدة، البنك الدولي لإعادة البناء والتنمية (UNO)، WHO، المنظمة العالمية للممتلكات الروحية (UNO)، المنظمة العالمية لعلم الأرصاد الجوية (UNO).

- العَلَم: حقل بُني بحذاء السارية، شريط أبيض مستن.
- الأجهزة العسكرية: الجيش، والبحرية، والقوى الجوية، وقسم الشرطة.

سادساً: الاقتصاد

النفط محور اقتصاد قطر، وفيه مصفّاتان للنفط، كما قامت الدولة بتشجيع الصناعة، فكان أشهرها صناعة الحديد والصلب، ومصنع للإسمنت، وآخر للأسمدة الكيماوية، وفي مطلع الثمانينات افتتح مجمع البتروكيميائيات بالتعاون مع فرنسا. أما أهمّ المزروعات فهي: الخضر والفاكهة، والأشجار الحرجية، وهناك تربية الماشية، وصيد الأسماك.

- الناتج الحيواني الإجمالي: ٦,٦ بلايين دولار أميركي (١٩٨٩).
- معدّل النمو الحقيقي: ٥٪ (١٩٨٩).
- القوى العاملة: ١٠٤٠٠٠؛ ٨٥٪ منها من غير القطريين.
- القوى العاملة من النساء: ٧٪ من عمر ١٥ سنة وما فوق.
- معدّل التضخّم: ٤,٩٪ (١٩٨٨).
- معدّل البطالة: لا يوجد.
- الميزانية: مداخيل ١,٨ بليون دولار أميركي.
- مصاريف ٣,٤ بلايين دولار أميركي (١٩٨٩).
- الصادرات: ٢,٦ بليون دولار أميركي (١٩٨٩). منتجات بترولية ٨٥٪، فولاذ صلب، أسمدة.

المشاركون في الصادرات: اليابان، إيطاليا، تايلاند، سنغافورا.
 - الواردات: ١,٤ بليون دولار أمريكي (١٩٨٩)، منها المواد الغذائية
 مشروبات، زيوت حيوانية ونباتية وكيميائية، آلات وتجهيزات. الاستيراد من
 اليابان والمملكة المتحدة، والولايات المتحدة الأمريكية وإيطاليا.
 المنتجات الصناعية: معدل النمو ٠,٦٪ (١٩٨٧) تحسب من ٦٤٪ من
 الناتج الحيواني الإجمالي بما فيها الزيوت.
 - الكهرباء: ١٥١٤٠٠٠ كيلو واط ساعة، وتنتج ٤٠٠٠ كيلو واط ساعة
 (١٩٨٩).

- الصناعات: الزيت الخام إنتاج وتصفية، أسمدة، مواد كيميائية -
 بترولية، فولاذ صلب، إسمنت.
 - الزراعة: تشكّل ٢٪ من الناتج المحلي الإجمالي. وتكون من الخضمر
 والفاكهة...

* الصناعات:

- أسمدة نتروجينية: ٣٤٣٦٠٠ طن متري.
 - إسمنت: ٧٩٢٠٠٠ طن متري.

* الطاقة:

- بترول خام: ٢٠٠٩١٠٠٠ طن متري معادل فحمي.
 - غاز طبيعي: ٦٢٩٢٠٠٠ طن متري معادل فحمي.
 - بنزين محرّكات: ٥٨٥٠٠٠ طن متري معادل فحمي.
 - كهرباء: ٥٤٣٠٠٠ طن متري معادل فحمي.
 - طاقة استهلاكية: ٢٢٥٩٣ بالكايوتا.

سابعاً: الزراعة في قطر

* الأراضي الزراعية: ٤,٩٪
 - كثافة السكان الزراعية: ٧٢٤ نسمة في الكلم^٢.
 - الواردات الزراعية: ٢٣٣٨٩٥٠٠٠ دولار أمريكي.

- الصادرات الزراعية: ١٦٧٠٠٠٠٠٠٠٠٠ دولار أميركي.
- الأغذية والحيوانات المستوردة: ٢٠١٣٧٠٠٠٠٠٠ دولار أميركي.

* المنتجات الزراعية:

- حبوب: ٣٠٠٠ طن متري.
- شعير: ٣٠٠٠ طن متري.
- خضر: ٢٢٠٠٠ طن متري.
- فاكهة: ٨٠٠٠ طن متري.
- تمر (بلح): ٥٠٠٠ طن متري.

* الحيوانات:

- أحصنة: ١٠٠٠
- أغنام: ١٢٨٠٠٠.
- أبقار: ٨٠٠٠
- ماعز: ٧٨٠٠٠.
- جمال: ٢٢٠٠٠
- دجاج: ١٠٠٠٠٠٠.

* منتجات حيوانية:

- اللحم الإجمالي: ٧٠٠٠ طن متري.
- لحم بقر: ١٠٠٠ طن متري.
- لحم غنم وخروف: ٥٠٠٠ طن متري.
- لحم ماعز: ١٠٠٠ طن متري.
- لحم دجاج: ٢٠٠٠ طن متري.

* منتجات الحليب:

- حليب بقر: ٣٠٠٠ طن متري.
- حليب غنم: ١٥٠٠٠ طن متري.
- حليب ماعز: ٢٠٠٠ طن متري.

* منتجات متنوعة:

- أسماك: ٢٧٠٠ طن متري.
- بيض: ١٤٥٠ طناً مترياً.

* معدات زراعية:

- جرارات زراعية: ٩٠ في الاستعمال.

ثامناً: المواصلات في قطر

- طرق رئيسية: ١٥٠٠ كلم بشكل إجمالي.
- مسافرو السيارات: ٩١٠٠٠.
- أنابيب: للزيت الخام ٢٣٥ كلم؛ للغاز الطبيعي ٤٠٠ كلم.
- مرافئ: دوحه، أم سعيد.
- التجارة البحرية:

٢٠ سفينة (١٠٠٠ GRT وأكثر) - إجمالي: ٤٦٥٣٧١ /GRT ٧٠٧٠٨٩

.DWT

- الطيران المدني: ٣ طائرات نقل كبيرة.

- المطارات: عددها: واحد صالح للاستعمال.

- المواصلات السلكية والأسلكية: نظام حديث مرکز في الدوحة؛
١١٠٠٠٠ هاتف، اتصال بالراديو مع العربية السعودية، كابل بحري إلى
البحرين، والإمارات العربية المتحدة وفيها محطات موجة متوسطة عدد ٢
وموجة قصيرة FM (I) وثلاثة تلفزيونات، مع INTELAST عبر الاطلسي
وواحدة عبر المحيط الهندي، وواحد ARABSAT.

تاسعاً: السياحة في قطر

- التيار الكهربائي: ٢٤٠ فولط.

- عدد السياح: ١٠٤٠٠٠ نسمة.

- مناطق اجتذاب السياح: المتحف القطري الوطني، والصناعات اليدوية
التقليدية، ركوب الخيل وركوب الجمل، والفن العربي في النحت والنقش...

عاشراً: أشهر المدن

أبو نخالة، ام باب، دخان، زيارة، السامرية، العديد، عين حماد، غار البريد، مسعيد أو أم سعيد، الوكرة.
وانظر كل مدينة في مادتها.

القطن

تبلغ قيمة ما تنتجه البلاد العربية ما يقرب ٦٪ من الإنتاج العالمي من القطن. إنّما بالنسبة إلى القطن الطويل التيلة يزيد إنتاجها على ٨٠٪ منه، وأهم مناطق الإنتاج:

- مصر: يعتبر القطن من أكبر حاصلات الزراعة المصرية، وعماد ثروة البلاد، ويشكّل القطن ومنتجاته أكثر من ٦٥٪ من قيمة الصادرات المصرية. يبلغ إنتاج مصر من ألياف القطن ما يزيد على ٣,٥٪ من الإنتاج العالمي. لكن مصر تساهم بأكثر من ثلث إنتاج العالم من القطن الطويل التيلة. ويزرع ثلثا القطن في الوجه البحري، وفي الصعيد.

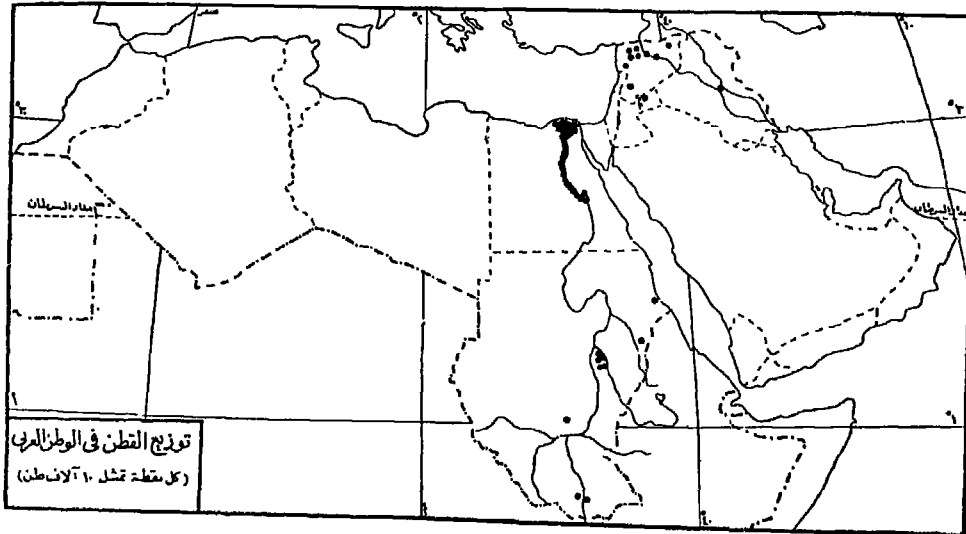
- سوريا: يزرع على ضفاف الفرات، والخابور، والعاصي معتمداً على الريّ، كما يزرع في محافظتي حلب والأذقية بسبب كمّية المطر الكافية.

- السودان: يزرع في إقليم الجزيرة، معتمداً على الريّ وعلى الفيض في منطقة كسلا (خور القاش)، وطوكر (خور بركة)، كما يزرع في جنوبي الخرطوم في وادي النيل معتمداً على المضخّات.

- العراق يزرع في وسط البلاد بنسبة ٧١٪، والكوت، وديالى، والحلة وعلى ضفتي نهر دجلة قرب الموصل.
كما يزرع على نطاق ضيق في بلاد المغرب.

إنتاج القطن في الدول العربية بالطن المتري

-	عُمان	-	الأردن
٤٠٠٠٠	فلسطين	-	الإمارات العربية المتحدة
-	قطر	-	البحرين
-	الكويت	-	تونس
-	لبنان	-	الجزائر
-	ليبيا	-	جيبوتي
٣٤٦٠٠٠	مصر	١٥٦٠٠٠	السودان
١٠٠٠٠	المغرب	١٥٥٠٠٠	سوريا
-	موريتانيا	٢٠٠٠	الصومال
٧٠٠٠	اليمن	٥٠٠٠	العراق
		-	المملكة العربية السعودية



القطيف

مدينة سعودية تقع في منطقة الاحساء قرب الخليج العربي . فيها واحات نخيل تعطي أجود أصناف التمور في العالم . تمرّ فيها أنابيب النفط الآتية من الظهران إلى لبنان . غنيّة بحقول النفط . يبلغ عدد سكّانها نحو ٣٥ ألف نسمة . القطيف مدينة قديمة كانت حاضرة البحرين وقد ذكرها الشعراء ومنهم عمرو بن أسوى العيديّ .

قفصة

مدينة تونسيّة، مركز ولاية قفصة . يبلغ عدد سكانها ٥٠ ألف نسمة، تقع داخل البلاد من جهة الغرب . تنتج الفوسفات وهي المركز الرئيسيّ في تونس لهذا الانتاج . يحيط بها سور قائم على ينبوعين من الماء وحولهما عيون ماء عذبة . على هذه العيون بساتين نخل، وعنب، وزيتون، وثقّاح، وتين، واشتهرت بالفستق . ينسب إلى قفصة جميل بن طارق الافريقي الففصيّ .

القلعة الكبرى

مدينة تونسيّة تقع في ولاية سوسة . تكثّر فيها زراعة الزيتون، وفيها معامل لتكرير الزيت، وصناعة الصابون . يبلغ عدد سكّانها نحو ٤٠ ألف نسمة .

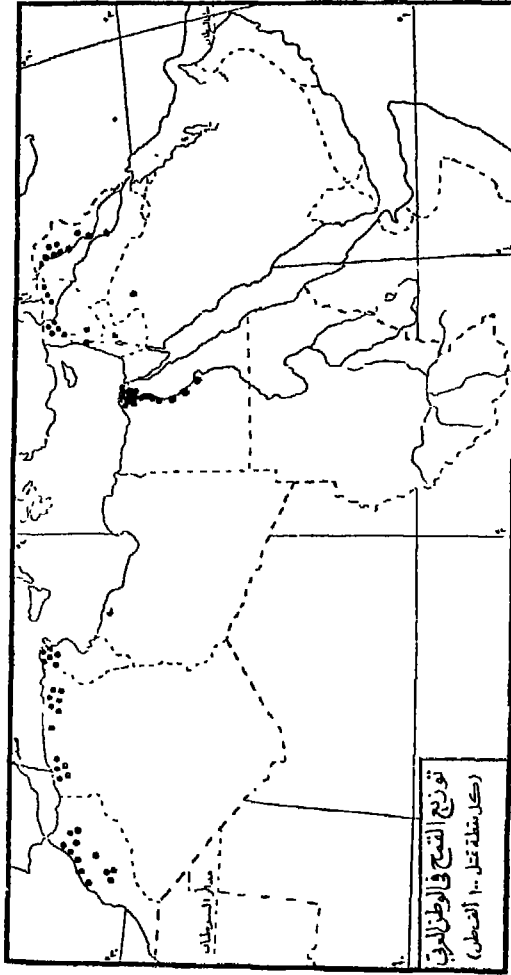
قليوب

مدينة مصريّة تقع شمالي القاهرة، ضمن محافظة القليوبيّة . كانت عاصمة القليوبيّة حتى العام ١٨٥٠م . يبلغ عدد سكّانها نحو ٧٥ ألف نسمة . فيها سوق زراعيّة هامة، وعقدة مواصلات حديديّة .

القمح

يبلغ إنتاج البلاد العربية ما يقدر بستة ملايين طن في العام وهو ما يعادل ٣٪ من الإنتاج العالمي الذي يقدر بنحو مائتي مليون طن في السنة. جدول الإنتاج على النحو التالي في الصفحة اللاحقة بمعدلات ١٩٩١ - ١٩٩٢.

علمًا بأن الإنتاج يختلف بين سنة وأخرى حسب كمية الأمطار الهائلة إذ إنّ زراعة القمح في البلاد العربية تعتمد على مياه الأمطار بالدرجة الأولى، لذا



نرى أحياناً أنّ إنتاج بلد من هذه البلدان قد يتضاعف، ويعود في مرة أخرى لينخفض انخفاضاً واضحاً، وبصورة خاصة في بلاد المغرب، وسوريا، والعراق والأردن...

إنتاج القمح في الدول العربية بالطن المتري

الأردن	٥٠٠٠٠	عُمان	١٠٠٠
الإمارات العربية المتحدة	١٠٠٠	فلسطين	٢٠١٠٠٠
البحرين	-	قطر	-
تونس	٤٢٠٠٠٠	الكويت	-
الجزائر	٨٥٠٠٠٠	لبنان	٢٣٠٠٠
جيبوتي	-	ليبيا	١٩٥٠٠٠
السودان	٢٤٩٠٠٠	مصر	٣١٤٨٠٠٠
سوريا	١٠٢٠٠٠٠	المغرب	٣٩٢٧٠٠٠
الصومال	٢٠٠٠	موريتانيا	١٠٠٠
العراق	٤٩١٠٠٠	اليمن	١٦٥٠٠٠
المملكة العربية السعودية	٣١٠٠٠٠٠		

قمران

جزيرة في البحر الأحمر تابعة لجمهورية اليمن الديمقراطية الشعبية (اليمن الجنوبي). تقع تجاه سواحل الجمهورية العربية اليمنية (اليمن الشمالي). ويشير إلى انعكاس مزدوج للقمر يمكن أن يرى هناك. مساحتها ٥٧ كيلومتراً مربعاً.

قنا

مدينة مصرية تقع على ضفة النيل الشرقية، مركز محافظة قنا. يتكوّن بقربها منعطف النيل الشهير، ويقع وادي قنا إلى غربها وهو أكبر واد في الصحراء

الغربيّة. تشتهر بصناعة الفخّار.

يبلغ عدد سكّانها نحو ٢٠٠ ألف نسمة.

قناة السويس

انظر: السويس.

القنيطرة

مدينة مغربيّة تقع بالقرب من الرباط لجهة الشمال الشرقيّ، بمحاذاة المهدية المدينة القديمة.

فيها بساتين وحقول تزرع بالقمح، والبقول، والخضر، والفاكهة. فيها صناعة ناشئة ومتطورة، كصناعة الورق، والمواد الغذائية، والمنسوجات على اختلاف أنواعها.

قاعدة إقليم القنيطرة. فيها مرفأ هام على نهر سبو قرب المحيط الأطلسي. يبلغ عدد سكّانها نحو ٢٧٥ ألف نسمة.

القوارص

راجع: الحمضيّات.

القويق (نهر)

ينبع من منطقة عينتاب وكّلس في تركيا، يدخل بلاد الشام بتعرّجات حتى يصل مدينة حلب، ويخرج منها باتجاه الجنوب الغربي حيث تنتهي مياهه في منخفض المطخ يبلغ طوله ١٢٦ كلم. وقد أصبح يجفّ اليوم تمامًا في الصيف، ذلك لأنّ تركيا قد حولت مياهه إلى الأراضي التركية، بينما يترع واديه بالمياه في فصل الشتاء، ويصل إبان الفيضان إلى ٦٠م^٣/ثا.

القيروان

مدينة تونسيّة. قديمًا كانت العاصمة لتونس. تقع في الداخل غرب سوسة.

من أشهر معالمها الجامع المعروف بجامع سيدي عقبة، وبجامعتها الدينية العريقة.

يبلغ عدد سكانها نحو ١٠٠ ألف نسمة. كما كانت عاصمة الفاطميين إلى جانب المهديّة.

من أعلام القيروان نذكر: في القديم محمد بن أبي بكر، عتيق محمد بن أبي نصر هبة الله بن علي التميمي القيروانيّ توفي في بغداد عام ٥١٢هـ.

قيساريّة

مدينة فلسطينيّة تقع على ساحل المتوسطّ بين حيفا ويافا، بناها هيرودس الكبير. كانت من أهم المدن في التاريخ ينسب إليها إبراهيم بن أبي سفيان القيروانيّ ومحمد بن محمد القيرواني، وفديك بن سليمان القيرواني وكلهم محدثون.

يصل عدد سكانها إلى ١٠ آلاف نسمة.

القيصومة

مدينة سعوديّة تقع في أقصى الشمال الشرقي من المملكة العربيّة السعوديّة. تمرّ بها أنابيب النفط الآتية من الظهران إلى لبنان. فيها الكروم والنخيل، وبعض الصناعات اليدويّة التقليديّة، ومطار صغير يستقبل الطائرات العاملة داخليًّا.

دعيت على اسم واحدة القيصوم، وهي قديمة العهد.

باب الكاف

كارين

مدينة صومالية تقع على خليج عدن شرقي بربرة. فيها مرفأ لصيد الأسماك، واستخراج اللؤلؤ.

الكاف

مدينة تونسية تقع في شمال البلاد، مركز ولاية الكاف. تشتهر بزراعة القمح، فيها آثار رومانية قديمة. يبلغ عدد سكانها نحو ٥٠ ألف نسمة.

الكثافة السكانية (نسمة/في الكلم^٢)

الإمارات العربية المتحدة	٢٦,٤	فلسطين المحتلة	٢٥٧,٢ (١٩٩٣)
البحرين	٧٧٩,٩ (١٩٩٣)	قطر	٤٦,٤ (١٩٩٣)
تونس	٥٥,٩ (١٩٩٣)	الكويت	١٠٣,٨ (١٩٩٣)
الجزائر	١١,٥ (١٩٩٣)	لبنان	٢٨٧ (١٩٩٣)
جيبوتي	٢٤,٦ (١٩٩٣)	ليبيا	٢,٧ (١٩٩٣)
السودان	١٢,٣ (١٩٩٣)	مصر	٥٧,٥ (١٩٩٣)
سوريا	٧٢,٩ (١٩٩٣)	المغرب	٣٧,٨ (١٩٩٣)
الصومال	١٢,٧ (١٩٩٣)	المملكة الأردنية الهاشمية	٤٢,٦ (١٩٩٣)
العراق	٤٥,٤ (١٩٩٣)	المملكة العربية السعودية	٧ (١٩٩٣)
عمان	٥,٦ (١٩٩٣)	موريتانيا	٢,١ (١٩٩٣)
اليمن	٣٣٠,٣ (١٩٩٣)		

وراجع: السكان.

كربلاء

مدينة عراقية تقع جنوبي بغداد على الطريق الممتدة من العاصمة إلى النجف باتجاه الجنوب، وهي على الجانب الغربي من الحسينية المتفرع من الفرات. يقع بحر الملح غربي كربلاء، مركز محافظة تعرف باسمها، وفيها ضريح الإمام الحسين بن علي بن أبي طالب، وهو من أعظم المزارات. وتضم النخبة من الشهداء الذين سقطوا معه في واقعة الطف المعروفة عام ٦٠هـ. يبلغ عدد سكان كربلاء ١٧٥ ألف نسمة. وكربلاء موضع قديم اشتق اسمه من الكربة أي الرخاوة.

الكرك

مدينة أردنية تقع على جبل عال، تحيط بها أودية عديدة تتصل جنوباً بمعان، والعقبة، وتتصل شمالاً بكل من مادبا، وعجلون، وأربد. مركز محافظة الكرك. هي مدينة قديمة فيها قلعة حصينة، تُعرف بحصنها الذي يعود إلى عهد المؤابيين.

كركوك

مدينة عراقية تقع على الطريق الشمالي الشرقي المنطلق من بغداد إلى السلیمانيّة، من كبريات مدن العراق الشماليّة، ومركز محافظة كركوك. يبلغ عدد سكانها نحو ٤٠٠ ألف نسمة. فيها حقول نفط شهيرة، ومن كركوك يتجه خط أنابيب النفط إلى شمالي لبنان، وخط آخر من كركوك إلى فلسطين، وهو متوقف الآن. - كود هاتف المدينة ٥٠؛ كود هاتف البلد ٩٦٤.

الكرمة

انظر: العنب.

كسلا

مدينة سودانية تقع بالقرب من حدود أثيوبيا. تبعد عن الخرطوم زهاء ٣٤٠ كلم. مركز قبائل البجة تتصل ببور سودان عن طريق دور ديب، وتهاميام وسنكات، الحديدية.

فيها مصانع مواد غذائية وأخرى لحلج القطن والنسيج، من أهم الأسواق لتصريف القطن، والقمح، والبصل. يبلغ عدد سكانها نحو ١٧٥ ألف نسمة.

الكعبة

بناء مربع أقامه إبراهيم الخليل وابنه إسماعيل بمكة المكرمة. كانت مقر أصنام قريش إلى أن طهرها منها الرسول (ﷺ). يوم فتح مكة وكانت قبل مكشوفة ثم سقفت وكسيت بالديباج. يولي المسلمون وجوههم قبلها في صلواتهم اليومية الخمس، ويحجون إليها من كل قطر وصُقع مرة كل عام. فيطوفون حولها سبع مرات يلتمسون خلالها الحجر الأسود. تدعى أيضًا «البيت العتيق» و«بيت الله العتيق». ورد ذكرها في القرآن الكريم [سورة الحج: ٢٩ و٣٣].

كفر الدوّار

مدينة مصرية تقع بالقرب من ترعة المحمودية في محافظة البحيرة. مركز هام من مراكز الصناعة، وخاصة صناعة المنسوجات. يبلغ عدد سكانها نحو ٢٢٥ ألف نسمة.

كفر الشيخ

مدينة مصرية تقع وسط الدلتا، وهي قاعدة محافظة كفر الشيخ. سوق أرز مشهورة، ومركز هام لصناعة المنسوجات القطنية والصوفية. يبلغ عدد سكانها نحو ٧٥ ألف نسمة.

الكُمثري

انظر: الإحصاء.

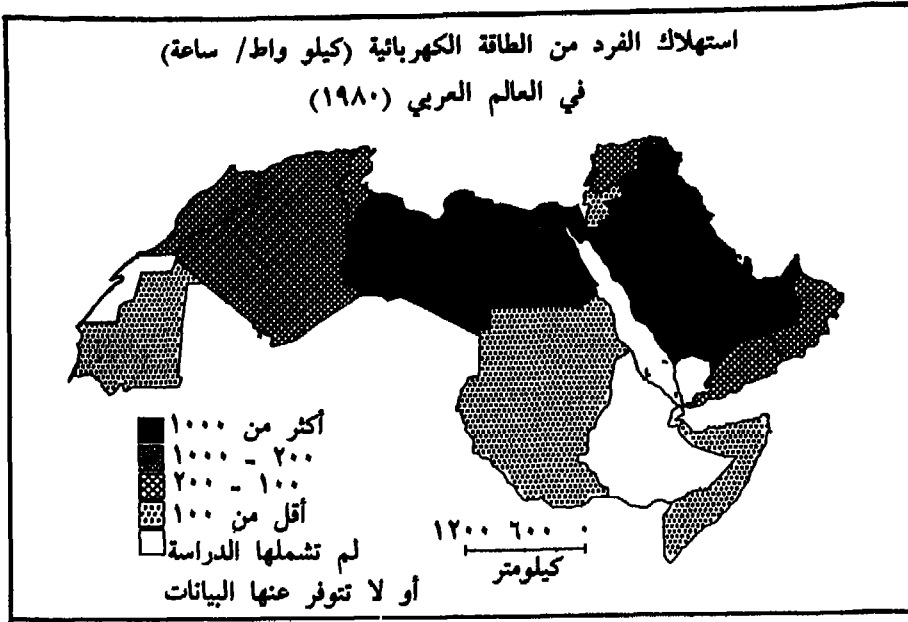
الكهرباء

إنتاج الكهرباء في الدول العربية بالطن المتري المعادل الفحمي

٤٧٦٠٠٠	عُمان	٤٢٨٠٠٠	الأردن
٢١٤٩٠٠٠	فلسطين	١٦٠٩٠٠٠	الإمارات العربية المتحدة
٥٤٣٠٠٠	قطر	٤٠٧٠٠٠	البحرين
٢٢٦٠٠٠٠	الكويت	٥٨٥٠٠٠	تونس
٥٦٥٠٠٠	لبنان	١٥٦٣٠٠٠	الجزائر
٤٧٠٥٠٠٠	ليبيا	٢١٠٠٠	جيبوتي
٤٢٣٤٠٠٠	مصر	٦٦٠٠٠	السودان
		كيلوواط ساعة	
٩١٤٠٠٠	المغرب	٩٨١٠٠٠	سوريا
١٨٩٠٠٠	موريتانيا	٣١٠٠٠	الصومال
		كيلوواط ساعة	
٥٧٠٠٠	اليمن	٢٨٠٨٠٠٠	العراق
		٤٩٨٨٠٠٠	المملكة العربية السعودية

الكوبالت

يتركز إنتاج الكوبالت في الوطن العربي في المغرب وقد بلغ إنتاجه ٢٥٣ ألف طن (عام ١٩٨٨) أي ما يعادل ٠,٩٪ من الإنتاج العالمي البالغ ٢٧ مليون طن. وتقع مناطق خام الكوبالت على بعد ١٨٠ كيلومترًا جنوب شرقي مدينة مراكش بجوار بوغاز والجرارة حيث يوجد على هيئة معدن في عروق صخور الجرانيت والسربنتين.



الكوت

مدينة عراقية تقع إلى الجنوب الشرقي من بغداد، على نهر دجلة، مركز محافظة واسط، معروفة بمعمل نسيجها الوطني، الذي يعتبر من أضخم المشاريع الصناعيّة، تزدهر فيها زراعة القطن، وفيها سدّ مائي يعرف باسمها وهو من أكبر السدود المائيّة في العراق.

الكوفة

مدينة عراقية تقع على شاطئ نهر الفرات، بأرض بابل، مركز قضاء الكوفة في محافظة النجف. فيها بساتين النخيل، والكروم، والزروع، كما فيها المسجد الجامع، أو مسجد الكوفة، ويعتبر أقدم مسجد.

كانت الكوفة أول عاصمة إسلامية خارج المدينة المنورة، وثاني مدينة بناها المسلمون بعد البصرة، أنشأها سعد بن أبي وقاص عام ١٧هـ. وهي عاصمة الدولة الإسلامية أيام خلافة علي بن أبي طالب، كانت تعرف باسم سورستان.

من أشهر معالمها: مسجد الجامع، والمسجد الحرام، والمسجد النبوي، والمسجد الأقصى، وقيل إن فيه عصا موسى والشجرة واليقطين، وفيه مصلى

نوح.

خرج من الكوفة جماعة من العلماء منهم محمد بن العلاء بن كريب الهمداني الكوفي. وقد روى عنه العديد من العلماء أمثال: البخاري، ومسلم ابن الحجّاج، وأبو داود السجستاني، والترمذي، والقزويني.

الكويت

الاسم الرسمي: دولة الكويت

العاصمة: الكويت

اللغة الرسمية: العربية

شكل الحكم: إمارة تخضع للنظام الملكي الدستوري

تاريخ الانضمام إلى الأمم المتحدة: ١٩٦٣.

المساحة: ١٧٨١٨ كلم^٢.

الوحدة النقدية: الدينار (يعادل ٣,٣ \$) بتاريخ ١٩٩٣/٥/٢١.

التقسيم الإداري

المحافظات	مركز المحافظة	المساحة كلم ^٢	السكان %
العاصمة	مدينة الكويت	٩٨	٧,١
الأحمدي	الأحمدي	٥١٣٦	١٩,٣
الجهراء	الجهراء	١١٣٢٤	١٩,١
حوالي	حوالي	٣٥٨	٥٤,٥
الجزر (بوبيان ووربة)	-	٩٠٠	غير محدد

أولاً: لمحة موجزة عن تاريخ الكويت

تعود حضارة الكويت الى نحو ٢٠٠٠ سنة ق.م. وهي حضارة تشبه حضارة البحرين والخليج، ومتأثرة بالعوامل نفسها. فمنذ القدم وهي على اتصال وثيق مع العراق وأواسط نجد.

تنتمي الأسرة الحاكمة - آل صباح - إلى عرب عنيزة، فتولّى صباح بن جابر مشيخة الكويت سنة ١٧٥٢ - ١٧٦٢، وباسمه عرفت العائلة الحاكمة في الكويت.

لعبت الكويت دورًا تجاريًا مهمًا في القرن الثامن عشر، فجعلها عبدالله آل صباح مركزًا تجاريًا براء وبحرًا. وتسلم الحكم بعده جابر بن عبدالله آل صباح (١٨١٢ - ١٨٥٩)، وكان يتقاضى رسمًا جمركيًا مقداره ٢٪ على جميع الواردات.

برز دور الكويت السياسي في عهد مبارك الكبير (١٨٩٢ - ١٩١٧) إذ خشي الاحتلال التركي، فعقد معاهدة مع الإنكليز عام ١٨٩٩ بعد أن تخوَّف البريطانيون من التدخل الروسي والألماني في المنطقة، دعمت بريطانيا من خلالها استقلال الكويت، وتعهد مبارك بالألا يتخلّى عن أي جزء من المنطقة إلا للحكومة الإنكليزية.

تولّى الشيخ أحمد الجابر أمور الكويت سنة ١٩٢١، وبقي في الحكم حتى العام ١٩٥٠، وفي عهده تكوّنت شركة بترول الكويت عام ١٩٣٤. فتسلّم بعده الشيخ عبدالله السالم الذي تسلّم الحكم من ١٩٥٠ حتى ١٩٦٥، فنشر مشاريع الأشغال العامة، والتعليم والصحة حتى وصلت عائدات النفط إلى كل مواطن كويتي. وفي حزيران عام ١٩٦١ اتفقت بريطانيا والكويت على إنهاء معاهدة ١٨٩٩، وأصبحت الكويت دولة مستقلة ودخلت الجامعة العربية في تموز عام ١٩٦٣. ووضع دستور البلاد عام ١٩٦٢.

ساهمت الكويت في تهدئة وشجب الخلافات بين الدول العربية عامة. فبعد حرب ١٩٦٧ منعت الكويت النفط عن الغرب، كما دعمت دول المواجهة مع إسرائيل، وفي حرب أكتوبر أرسلت فرقة عسكرية إلى قناة السويس، وقدمت مساعدات مالية. شهدت مرحلة ازدهار متفوّق في الثمانينات.

- احتلتها العراق في ٢ تموز عام ١٩٩٠ فدُمّرت كليًا تقريبًا ثم أعيدت إلى أصحابها وأهلها في كانون الثاني شباط من عام ١٩٩١ بعد حرب عاصفة الصحراء.

- وحاليًا عادت الكويت إلى سابق ازدهارها، لكن المخاوف من الحروب لا تزال تهددها كما تهدد المنطقة بكاملها.

ثانيًا: جغرافية الكويت

- المساحة الكلية: ١٧٨٢٠ كلم^٢ = ٦٨٨٠ ميلًا مربعًا.
- مساحة الأرض: ١٧٨٢٠ كلم^٢ = ٦٨٨٠ ميلًا مربعًا.
- حدود الدولة: طول الحدود ٤٦٢ كلم منها ٢٤٠ كلم مع العراق، ٢٢٢ كلم مع المملكة العربية السعودية.
- الشواطئ: طولها ٤٩٩ كلم.
- المناخ: رطب وحر. متوسط الحرارة ٢٤ درجة مئوية. بلغت أعلى درجة حرارة مسجلة في العاصمة ٥١ درجة مئوية في تموز ١٩٥٤. وبلغت أدنى درجة حرارة مسجلة في العاصمة ٣ درجات مئوية تحت الصفر في كانون الثاني ١٩٦٤.
- الطبغرافيا: المنطقة منبسطة مع بعض التمرجات في السهول الصحراوية.
- الموارد الطبيعية: النفط الخام، السمك، القريدس، الغاز الطبيعي.
- استعمال الأرض: تشكّل الأرض الصالحة للزراعة نسبة ضئيلة من المساحة الكلية. تشكّل المحاصيل الدائمة نسبة ضئيلة؛ المروج والمراعي ٨٪؛ تشكّل الغابات والأراضي الحرجية نسبة ضئيلة؛ تتضمن أراضي مروية بنسبة ضئيلة.
- البيئة: معظم الأساليب المتطورة تستعمل لإزالة ملوحة المياه البحرية، وتلويث المياه والهواء.
- معدل أخشاب الغابات: صفر٪ سنويًا.
- ملاحظة: تحتل الكويت موقعًا استراتيجيًا على رأس الخليج العربي.

ثالثاً: سكان الكويت

- عدد السكان عام (١٩٩٢): ١٤٠٠٠٠٠٠ نسمة.
- عدد السكان المتوقع عام (٢٠١٠): ٣٢٠٠٠٠٠٠ نسمة.
- عدد السكان المتوقع عام (٢٠٢٥): ٤٦٠٠٠٠٠٠ نسمة.
- الكثافة السكانية: ٢٠٣,٥ نسمة في الميل المربع.
- النمو الكلي للسكان: ٤٢٠٠٠.
- نسبة نمو السكان: ٣٪.
- الوقت اللازم لمضاعفة عدد السكان: ٢٣ سنة.
- عدد الولادات الكلي: ٤٤٨٠٠.
- معدل الولادة: ٣٢ ولادة لكل ألف شخص.
- عدد الوفيات الكلي: ٢٨٠٠.
- معدل الوفيات: وفيتان لكل ألف شخص.
- معدل الخصب: ٤,٤ مولود لكل امرأة.
- عدد السكان تحت ١٥ سنة: ٦٣٠٠٠٠٠.
- النسبة المئوية للسكان تحت ١٥ سنة: ٤٥٪.
- عدد السكان فوق الـ ٦٥ سنة: ١٤٠٠٠٠.
- النسبة المئوية للسكان فوق الـ ٦٥ سنة: ١٪.
- معدل الهجرة: ١٠ مهاجرين لكل ألف شخص (١٩٩١).
- توقعات مدة الحياة عند الولادة: ٧٢ سنة للذكور و٧٦ سنة للإناث.
- الزواج: ٩٨٤٢.
- معدل الزواج: ٥,٣ لكل ألف شخص.
- الطلاق: ٢٦٩٧.
- معدل الطلاق: ١,٤٤ لكل ألف شخص.

- الانقسامات العرقية: ٢٧,٩٪ كويتيين، القسم الباقي من العرب يشكل ٣٩٪، ٩٪ من آسيا الجنوبية، ٤٪ إيرانيين، القسم الباقي يشكل ٢٠,١٪.
- الديانة: ٨٥٪ إسلام (٣٠٪ شيعة، ٤٥٪ سني، الباقي ١٠٪) وديانات أخرى تشكّل ١٥٪ (مسيحية، هندوس...).
- اللغة: العربية (الرسمية)؛ معظمهم يتكلم الإنكليزية بصورة جيدة.

رابعًا: التعليم في الكويت

- نسبة الذين يحسنون القراءة والكتابة: ٧٤٪ (٧٨٪ منهم ذكور و٩٪ إناث) من السكّان فوق عمر ١٥ سنة يحسنون القراءة والكتابة (إحصاءات عام ١٩٨٥).

خامسًا: حكومة الكويت

- شكل الحكم: إمارة تخضع للنظام الملكي الدستوري.
- العاصمة: الكويت.
- أهمّ المدن: الأحمدية، والصابرية، الحوالي، الروضتين، السالمية، الشعبية، الضبائية، الفحيحيل.
- التقسيم الإداري: ٤ محافظات: الأحمدية، جهرة، الكويت، حوالي. كما أن هناك احتمال استحداث محافظة جديدة (الفروانية).
- الاستقلال: ١٩ حزيران عام ١٩٦١.
- الدستور: ١٦ تشرين الثاني ١٩٦٢.
- الجهاز القانوني: قائم على القانون المدني والشريعة الإسلامية في بعض المسائل الشخصية؛ لم تقبل بالسلطة القضائية الإجبارية (I.C.J).
- الأعياد الوطنية: اليوم الوطني ٢٥ شباط.
- الجهاز التنفيذي: الأمير، رئيس الوزراء، نائب رئيس الوزراء، مجلس الوزراء.
- الجهاز القضائي: محكمة استئناف عليا.

- اقتراح: يحق الاقتراح للذكور الراشدين الذين بلغوا عمر الـ ٢١ سنة،
وآباؤهم من سكان الكويت قبل سنة ١٩٢٠.

- عضو في: الجامعة العربية (AL)، صندوق التنمية الأفريقي، منظمة
الدول العربيّة المصدّرة للنفط، منظمة التغذية والزراعة الدوليّة (UNO)،
معاهدة التجارة والجمارك الدوليّة (UNO)، اللجنة الفرعيّة لدول عدم
الانحياز، مجلس التعاون الخليجيّ، منظمة الطيران المدني الدوليّة (UNO)،
انتربول، مؤسّسة التطوير الزراعي الدوليّة (UNO)، منظمة الأعمار الصناعيّة
الدوليّة، الاتحاد البرلماني (WA'85)، منظمة القدرة النوويّة الدوليّة (UNO)،
شركة التطور الدوليّة (UNO)، التنسيق المالي الدولي (UNO)، منظمة العمل
الدوليّة التابعة للأمم المتّحدة (UNO)، منظمة النقل البحري التابعة للأمم
المتّحدة (UNO)، مؤسّسة النقد الدولي التابعة للأمم المتّحدة (UNO)، اتّحاد
التلفزيون الدولي التابع للأمم المتّحدة (UNO) و IDB و NAM، منظمة الدول
المصدّرة للنفط، OIC، مؤتمر التجارة والتطوير التابع للأمم المتّحدة، منظمة
التطوير الصناعي التابعة للأمم المتّحدة، منظمة التربية والعلوم والثقافة التابعة
للأمم المتّحدة UN، اتّحاد البريد الدولي التابع للأمم المتّحدة، البنك الدولي
لإعادة البناء والتنمية (UNO)، WFTU، WHO، المنظمة لعلم الأرصاد
الجويّة (UNO) و WTO.

- العَلَم: أفقيّاً: أخضر - أبيض - أحمر وشبه منحرف أسود قاعدته الكبرى
بحداء السارية.

- الأجهزة العسكريّة: الجيش، والبحرية، والقوى الجويّة، قوى الشرطة
الوطنية، والحرس الوطني.

سادساً: الاقتصاد في الكويت

نظرة عامة: النفط أساس الحياة الكويتيّة. تحاول الحكومة تنويع مصادر
الثروة، وقد أوجدت منطقة صناعيّة، فيها مصانع لإنتاج الأسمدة والمواد
الاستهلاكية. أما الزراعة فإنّها تستغل حوالي ٢٠٠٠٠٠ دونم، فالتقدم في
الكويت كان سريعاً للغاية قبل احتلالها من قبل العراق وتدميرها ثم إعادة بنائها
بعد حرب الخليج، فقد تأثر الاقتصاد إلى حدّ ولكن كل شيء عاد للبناء من

جديد...

- الناتج الحيواني الإجمالي: ١٩,٨ بليون دولار أمريكي.
- معدل النمو الحقيقي: ٣,٥٪ (١٩٨٩).
- الناتج المحلي الإجمالي: تشكل الزراعة ١٪ منه.
- القوى العاملة: ٥٦٦٠٠٠ نسمة: في قطاع الخدمات ٤٥٪، قطاع البناء ٢٠٪، التجارة ١٢٪، الصناعة ٨,٦٪، زراعة ١,٩٪، في السمسة والأمور المالية ٢,٦٪.
- القوى العاملة من النساء: ١٤,٢٪ من عمر ١٥ سنة إلى ٦٤ سنة.
- معدّل التضخّم: ٣,٣٪ (١٩٨٩).
- معدّل البطالة: صفر٪ (١٩٨٩).
- الميزانيّة: مداخيل: ٧,١ بليون دولار أمريكي، مصاريف ١٠,٥ بليون دولار أمريكي..
- معدّل التضخّم: ١٥٪ (عام ١٩٩٠).
- معدّل البطالة: ٣٠٪ (كانون الثاني ١٩٩١).
- الميزانيّة: عائدات ١٠٥ بلايين دولار أمريكي، صادرات ١,٦ بليون (تقديرات عام ١٩٩١).
- الصادرات: ٠,٩ بليون دولار أمريكي (تقديرات ١٩٩٠) أهمها: فاكهة وخضّر، فوسفات، أسمدة؛ تصدّر إلى كل من العراق، والعربية السعودية، والهند، والكويت، واليابان، والصين، ويوغسلافيا، وأندونيسيا.
- الواردات: ٢,١ بليون دولار أمريكي (تقديرات عام ١٩٩٠)، أهمها: زيت خام، منسوجات، عربات على محرّكات، مواد غذائية؛ تصل من كل من الولايات المتّحدة الأميركيّة، والعربيّة السعوديّة، اليابان، تركيا، رومانيا، الصين وتايوان.
- الدّين الخارجيّ: ٨ بلايين دولار أمريكي (كانون الأول ١٩٩٠).
- المتّجات الصنعيّة: معدّل النموّ ١,٥٪ (تقديرات ١٩٩٠) تحسب لغاية

٢٠٪ من الناتج الحيواني الإجمالي G.D.P.

- المنتجات الصناعية: معدل النمو ٣٪ (١٩٨٨) تحتسب ٥٢٪ من الناتج الإجمالي.

- الكهرباء: ٨٢٩٠٠٠٠٠ كيلواط ساعة؛ تنتج ١٠٠٠٠٠ ملايين كيلواط ساعة.

- الصناعات: بترول، بترول - كيميائي، مواد غذائية، ملح مواد بناء . .
- الزراعة: ترتبط بكميات الماء التي تستخدم والمياه الصالحة للشرب ٧٥٪ من الماء تستهلك للشرب.

* المصنوعات:

- أسمدة نيتروجينية: ٣٤٣٩٠٠ طن متري.

- إسمنت: ٨٨٨٠٠٠ طن متري.

* الطاقة:

- بترول خام: ٨٧٧٧٠٠٠٠ طن متري معادل فحمي.

- غاز طبيعي: ٦٨٢١٠٠٠ طن متري معادل فحمي.

- بنزين محركات: ٢٠٥٨٠٠٠ طن متري معادل فحمي.

- كهرباء: ٢٢٦٠٠٠٠ طن متري معادل فحمي.

- طاقة مستهلكة: ٨٥٠٥ كيلو واط للشخص الواحد.

سابعًا: الزراعة في الكويت

- الأراضي الزراعية: ٧,٧٪.

- كثافة السكان الزراعية: ١٣٥٧ نسمة بالكم ٢.

- الواردات الزراعية: ١٢٠٠٦٠٠٠٠٠٠ دولار أميركي.

- الصادرات الزراعية: ٦٣٤٩٠٠٠٠٠ دولار أميركي.

- الأغذية والحيوانات المستوردة: ١٠٦٦٠٥٠٠٠٠٠ دولار أميركي.

- الأغذية والحيوانات المصدرة: ٥٢١٨٠٠٠٠٠ دولار أميركي.

* المنتجات الزراعيّة:

- حبوب: ٣٠٠٠ طن متري.
- شعير: ١٠٠٠ طن متري.
- ذرة: ٢٠٠٠ طن متري.
- بطاطا: ١٠٠٠ طن متري.
- خضر: ١٢٤٠٠٠ طن متري.
- فاكهة: ٢٠٠٠ طن متري.
- تمر (بلح): ١٠٠٠ طن متري.

* الحيوانات:

- أحصنة: ٤٠٠٠ - أغنام: ٣٢٠٠٠٠٠.
- أبقار: ٢٩٠٠٠ - ماعز: ٤٣٠٠٠٠.
- جمال: ٨٠٠٠ - دجاج: ٣٠٠٠٠٠٠٠٠٠.

* منتجات حيوانيّة:

- اللحم الإجمالي: ٧٢٠٠٠ طن متري.
- لحم بقر: ٢٠٠٠ طن متري.
- لحم غنم وخروف: ٣٣٠٠ طن متري.
- لحم دجاج: ٣٦٠٠٠ طن متري.

* منتجات الحليب:

- حليب بقر: ٥٥٠٠٠ طن متري.
- حليب ماعز: ٣٠٠٠ طن متري.

* منتجات متنوعة:

- أسماك: ٨٦٠٠ طن متري.
- بيض: ١٦٠٠٠ طن متري.
- صوف: ٣٢٠ طن متري.

* معدّات زراعيّة:

- جرارات زراعية: ١٢٠ في الاستعمال.

ثامناً: المواصلات في الكويت

- طرق رئيسية: ٣٠٠٠ كلم بشكل إجمالي.
- مسافرو السيارات: ٤٢٩٢٠٠.
- أنابيب: للزيوت الخام ٨٧٧ كلم، المتتجات المصفاة ٤٠ كلم، غاز طبيعي ١٦٥ كلم.
- مرافئ: الشوايه، الشوايخ، ميناء الأحمدى.
- التجارة البحرية: ٣١ سفينة (١٠٠٠ GRT وأكثر). الإجمالي: DWT ٢٠٩٩٣٠٣ / GRT ١٣٣٢١٥٩.
- الطيران المدني: ١٩ طائرة نقل كبيرة.
- عدد المطارات: واحد (١٩٩١).
- المواصلات السلكية واللاسلكية: نظام رائع من الاتصالات العالمية مع تسهيلات مناسبة؛ ٢٥٨٠٠٠ هاتف، يوجد ثلاث محطات إرسال موجة متوسطة (AM)، ومحطتان موجة قصيرة (FM) وثلاث محطات إرسال تلفزيوني. ومحطات اتصال عبر INTELAST في المحيط الهندي، واثنان مع INTELAST في المحيط الأطلسي، وواحدة IMMARSAT، وواحدة ARABSAT، واتصال بالراديو مع العراق والعربية السعودية.

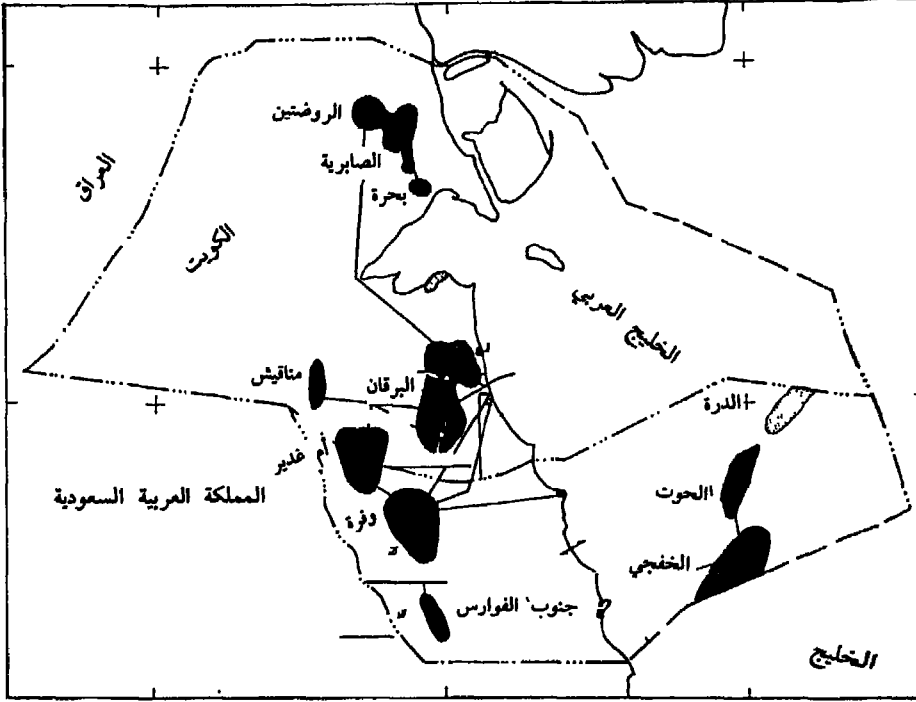
تاسعاً: السياحة في الكويت

- التيار الكهربائي: ٢٢٠ فولط ٥٠ هرتز.
- عدد السياح: ٨١٠٠٠.
- الدخل من السياحة: ١٢٣٠٠٠٠٠٠٠٠ دولار أميركي.
- مناطق اجتذاب السياح: متحف الكويت (Artifacts)، ومتحف العلوم الطبيعية، والصحراء وبعض المعالم المميزة في الكويت.

عاشراً: أشهر المدن

- الأحمدى، أم قدير، الجهرة، حولي، الروضتين، السالمية، الشعبية، الضبعية الفحيحيل، المطلاع، المناقيش.

وانظر كل مدينة في مادتها.



الكويت


هي عاصمة الكويت، وأكبر مدنها. يبلغ عدد سكانها ١١٨٠٠٠٠٠ نسمة. أهم مناطقها منطقة السالمية في الجنوب، والشويخ في الغرب، وميناء الشويخ هو ميناء الكويت الأساسي، ومن أهم موانئ الخليج. وهناك أيضًا ميناء عبدالله والشعبية حيث حقول النفط الغنية، ومعامل تكريره وتصديره، وحيث يوجد ما يناهز الأربعة والثلاثين مصنعًا وشركة إنتاجية، ومعاملًا لتصفية المياه وتحليلتها وضخها. وفيها مطار دولي متطور يربطها بمختلف عواصم العالم.

وفي الكويت العديد من بيوت المال والمصارف، وشركات تأمين، وجامعات، ومعاهد، ومدارس، وأهمها: جامعة الكويت الوطنية التي تضم

كيسمايو

مدينة صومالية تقع على ساحل المحيط الهندي، ومركز محافظة كيسمايو. تبعد عن العاصمة مقديشو زهاء ٥٠٠ كلم في أقصى الجنوب الصومالي. وهي قرية من خط الاستواء.

مركز لتجارة الأبقار، والمواشي المصدرة إلى الخارج، فيها مختبر كبير لإنتاج أدوية حيوانية، واكتشاف الأمراض التي تصيب الحيوانات. فيها مصانع لتعليب اللحوم (٨٠٠٠٠٠ علبة يوميًا). يبلغ عدد سكان كيسمايو ١٥٠ ألف نسمة.



مدينة الكويت: برج المياه (أطلس العالم)

باب اللام

اللاذقية

مدينة سورية، أكبر مدن الساحل السوري، وهي المرفأ الأول، يبلغ عدد سكانها نحوًا من ربع مليون نسمة، وهي غنيّة بالزيتون والحمضيات والخضر والتبغ، ترتبط بالمدن السورية بشبكة طرق بريّة وحديديّة، ومرفأ اللاذقية يؤمن ٩٠٪ من صادرات البلاد، وهي مدينة قديمة ازدهرت في العهد السلوقي، وفيها قلعتان، وجامعة وطنية.

- كود هاتف المدينة ٤١؛ كود هاتف البلد ٩٦٣.

اللؤلؤ

يُعتبر اللؤلؤ من الثروات المائيّة التي اشتهر بها الوطن العربيّ منذ أقدم العصور، وأهم مناطقه في الخليج العربيّ وخاصّةً على سواحل عُمان والبحرين والكويت.

وتعتبر البحرين أكبر سوق لتجارة اللؤلؤ حيث يتجمّع فيها ما يصيده سكانها وسكان ساحل عُمان؛ أما في الكويت فقد تدهورت حرفة البحث عنه وجمعه بسبب اكتشاف البترول ومنافسة اللؤلؤ اليابانيّ الصناعي.

لبدة

مدينة ليبيّة تقع شرقي طرابلس، فيها آثار فينيقيّة، ورومانيّة كثيرة. مسقط رأس الأمبراطور سبتيموس ساويروس. مدينة لبّيس الكبرى قديمًا.

لبنان

الاسم الرسمي: الجمهورية اللبنانية .

العاصمة: بيروت .

اللغة الرسمية: العربية

شكل الحكم: جمهورية برلمانية تخضع لنظام تعدد الأحزاب

تاريخ الانضمام إلى الأمم المتحدة: ١٩٤٥

المساحة: ١٠٤٥٢ كلم^٢.

الوحدة النقدية: الليرة (تعادل \$٠,٠٠٠٧٥) بتاريخ ٢١/٥/١٩٩٣ .

التقسيم الإداري

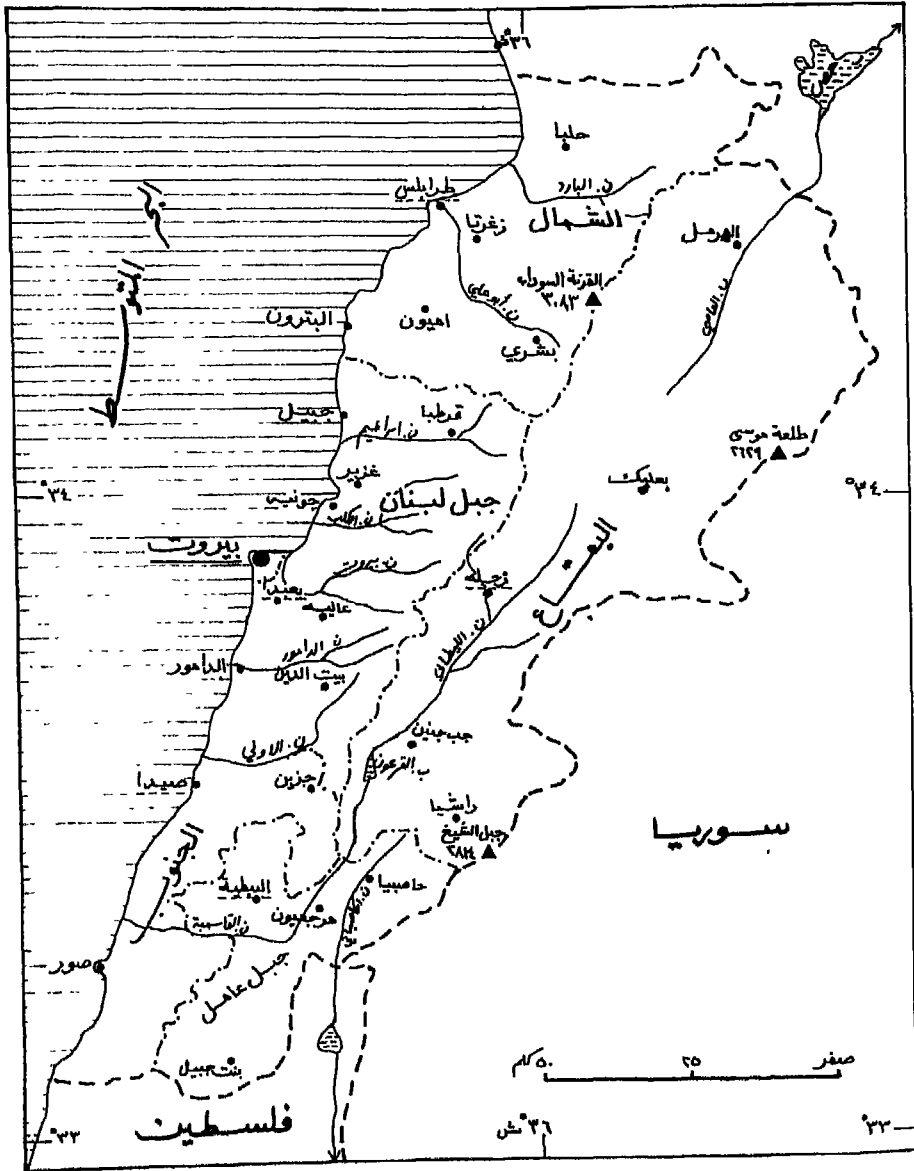
المحافظات	مركز المحافظة	المساحة كلم ^٢	السكان %
بيروت	بيروت	١٨,٥	٢٢,٣
جبل لبنان	بعدا	١٩٥٠	٣٩,١
لبنان الشمالي	طرابلس	٢٠٤١	١٧,٢
البقاع	زحلة	٤٤٢٩	٩,٦
لبنان الجنوبي	صيدا	٩٥٣	١١,٨
جبل عامل	النبطية	١٠٦٠,٥	-

أولاً: لمحة موجزة عن تاريخ لبنان

تمتد جذور لبنان تاريخياً إلى أقدم العصور، ويبدو أنها تتزامن مع جذور التاريخ الذي عرفته بلاد ما بين النهرين، وبلاد الشام، ووادي النيل، وقد يكون لها امتداد أكثر من ذلك .

جاء الكنعانيون بلاد الشام عامة حوالي السنة ٣٠٠٠ ق.م. وأقام الفينيقيون على الساحل اللبناني - السوري - الفلسطيني، وبشكل عام كانت كل مدينة دولة مستقلة .

لبنان



استولى المصريون على لبنان لمدة طويلة، ونقلوا الخشب، ومختلف السلع وتلاههم الحثيون والأشوريون. سيطر الفينيقيون خلال حقبة الألف الأول قبل الميلاد على التجارة في البحر المتوسط. وظهرت قرطاجة في وجه روما، وانتصرت عليها، ثم عادت روما وقضت عليها.

قدّمت صور درسًا تاريخيًا في البطولة أمام هجوم الإسكندر على البلاد. لكن الازدهار عاد إلى المدن الفينيقية، ولعبت بيروت في العصور الرومانية دورًا علميًا كبيرًا في دراسة الحقوق وجامعتها المعروفة. لكن الزلزال الذي ضربها عام ٥٥٥ ق.م. دمرها كليًا.

وبعد معركة اليرموك، أخذت المدن اللبنانية دورًا مهمًا خاصة في العصر الأموي، وهكذا حتى مطلع القرن السادس عشر كان لبنان يتأثر بكل ما تتعرض إليه بلاد الشام إبان الحروب الصليبية وحرب المماليك إلى أن جاء العهد التركي بعد معركة مرج دابق عام ١٥١٦.

استطاع الأمير فخر الدين المعني الثاني الكبير أن يوحد شمل اللبنانيين، واتصل بأوروبا، فعرف شبه استقلال تام عن العثمانيين. وفي القرن التاسع عشر برز الشهابيون (١٦٩٧ - ١٨٤٣) فتعاهد الأمير بشير الشهابي الكبير مع محمد علي باشا، وساعده في حملته عام ١٨٣١، لكن الأوروبين اضطروه إلى الانسحاب عام ١٨٤٠، فانهى حكم بشير الثاني معه..

قامت حرب أهلية من مطلع الأربعينات لغاية ١٨٦١ حيث وضع نظام خاص أعطي على أثره لبنان استقلاله الداخلي ودام ذلك حتى الحرب العالمية الأولى، فألغاه جمال باشا السفاح. فعانى الشعب اللبناني الكثير من هذه الحرب. وفي مرحلة الانتداب الفرنسي من ١٩٢٠ لغاية ١٩٤٣. كان الصراع مستمرًا، فوضع الدستور اللبناني عام ١٩٢٦، ثم أعلن استقلال لبنان في ٢٢ تشرين الثاني عام ١٩٤٣، وفي ٣١ كانون الأول سنة ١٩٤٦ تمّ جلاء آخر جندي أجنبي على أرض لبنان.

وفي عهد الاستقلال تعاقب على الحكم رؤساء جمهورية هم تبعًا: بشاره الخوري (١٩٤٣ - ١٩٥٢) كميل شمعون (١٩٥٢ - ١٩٥٨) فؤاد شهاب

(١٩٥٨ - ١٩٦٤) شارل حلو (١٩٦٤ - ١٩٧٠) سليمان فرنجية (١٩٧٠ - ١٩٧٠) -
(١٩٧٦) الياس سركيس (١٩٧٦ - ١٩٨٢) بشير الجميل لم يتسلم صلاحياته إذ
اغتيل؛ أمين الجميل (١٩٨٢ - ١٩٨٨) رينيه معوض (اغتيال) ثم الياس
الهرابي (١٩٨٩...).

أثرت أحداث ١٩٥٨ على كيان لبنان، لكن الرئيس الجديد أعاد اللحمة بين
اللبنانيين وازدهر الوطن. وبعد حرب ١٩٦٧ وتوقيع اتفاقية القاهرة مع
الفلسطينيين، وأحداث ١٩٧٠ في الأردن، وحرب تشرين ١٩٧٣ تزعزع الوضع
من جديد، فانفجر الوضع في ١٣ نيسان عام ١٩٧٥ وامتدت حرباً أهلية لم تنته
حتى مطلع التسعينات.

في العام ١٩٧٦ دخلت قوات الردع العربية للفصل بين المتقاتلين فاستتب
الوضع إلى فترة.

وفي حزيران عام ١٩٨٢ اجتاحت إسرائيل الجنوب والشوف وبعض مناطق
البقاع، وحاصرت بيروت، فضربتها براً وبحراً، فقام المبعوث الأميركي فيليب
حبيب بزيارات مكوكية بين إسرائيل ولبنان ودمشق وبعض العواصم العربية،
وذلك لإخراج جميع القوى الأجنبية من لبنان فتم الاتفاق على خروج المقاتلين
الفلسطينيين من بيروت، وتمّ انتخاب الشيخ بشير الجميل في ٢٣ آب عام
١٩٨٢ رئيساً للجمهورية فاغتيال في ١٤ أيلول ١٩٨٢، فانتخب المجلس النيابي
نائب المتن، وشقيق الرئيس المغدور الشيخ أمين الجميل رئيساً للجمهورية.

سار الوضع نحو التحسن في أول عهد الرئيس الجديد، لكنه تدهور
اقتصادياً في مطلع العام ١٩٨٥، وبقي التدهور الاقتصادي مستمراً حتى عهد
الرئيس الياس الهرابي ورئيس وزرائه رفيق الحريري.

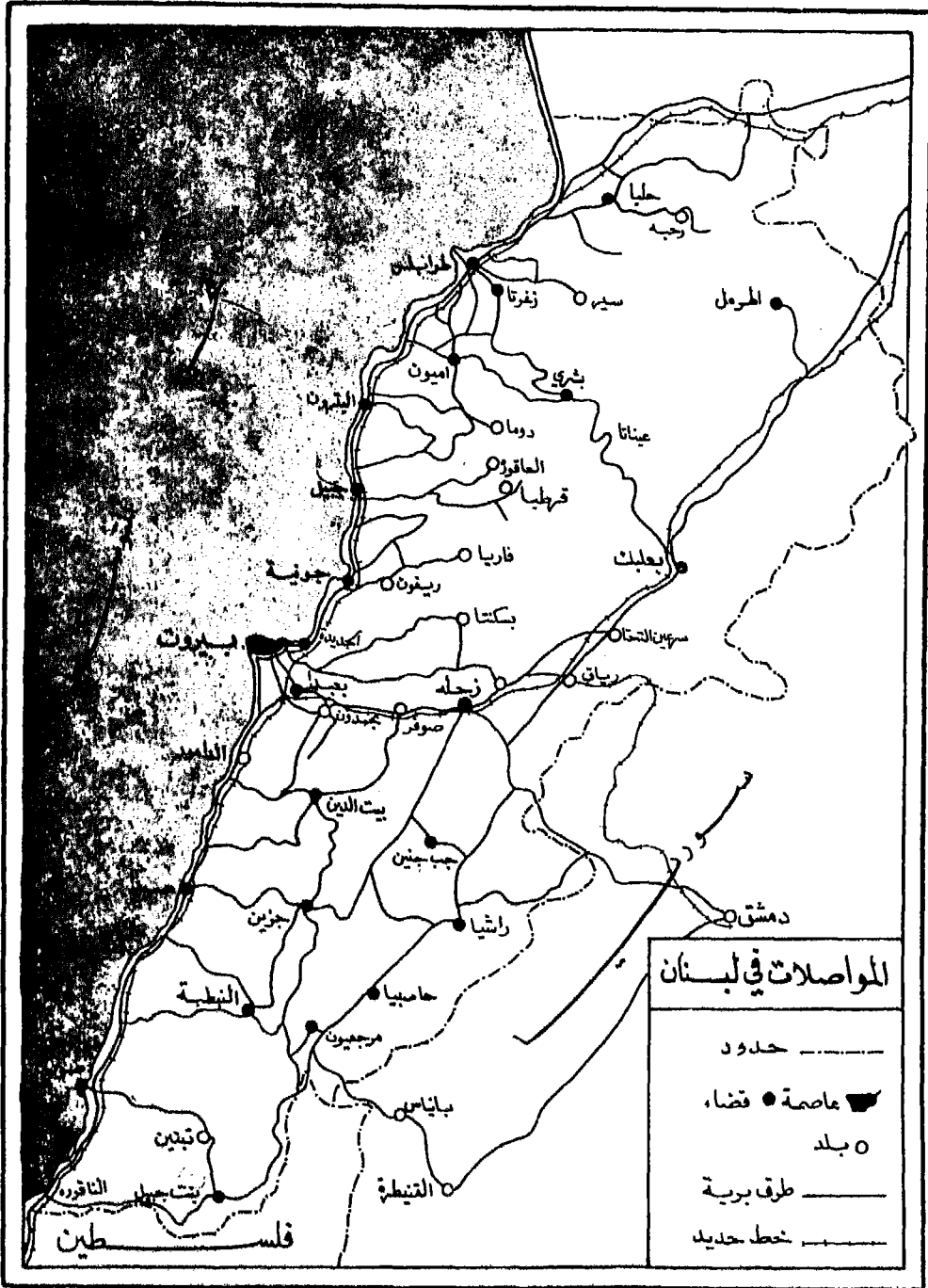
بعد أمين الجميل عهدت صلاحيات الدولة لقائد الجيش الجنرال ميشال
عون، فقام باستقطاب الناس حواليه، ونال تأييداً شاملاً في أول عهده، ولم
تعترف به حكومة الرئيس سليم الحص التي كانت في آخر عهد أمين الجميل
وبقيت الصراعات قائمة على جميع الأصعدة، إلى أن كان مؤتمر الطائف الذي
وضع اتفاقية تمّ على أساسها انتخاب الرئيس رينه معوض رئيساً للجمهورية،

ولم يكمل مهماته إذ اغتيل يوم عيد الاستقلال. وانتخب بعده الرئيس الياس الهراوي، ولا يزال في الحكم حتى تاريخ إعداد هذا الكتاب.

وبعد أن شارك لبنان في مؤتمر السلام الذي أقيم في الولايات المتحدة الأميركية وبعد أن وقعت إسرائيل مع الفلسطينيين والأردن اتفاقيات سلام، بقي لبنان وسوريا يعملان سوية وبتضامن كلي للحصول على سلام حقيقي قائم على مبادلة الأرض بالسلام فيما يختص بسوريا، وعلى تنفيذ القرار ٤٢٥ فيما يختص بلبنان.

ثانيًا: جغرافية لبنان

- المساحة الكلية: ١٠٤٥٢ كلم^٢ = ٤٠١٥ ميلاً مربعاً.
- مساحة الأرض: ١٠٢٣٠ كلم^٢ = ٣٩٥٠ ميلاً مربعاً.
- حدود الدولة: طول الحدود ٤٥٤ كلم؛ منها: ٧٩ كلم مع فلسطين المحتلة، و٣٧٥ كلم مع سوريا.
- أعلى الجبال: القرنة السوداء (٣٠٩٠م)، المكمل، الشيخ، صنين، المنيطرة.
- الشواطئ: طولها ٢٢٥ كلم.
- أهم الأنهار: الليطاني (١٦٥ كلم) العاصي، الأولي، قاديشا..
- المناخ: معتدل عمومًا. المناطق الساحلية حارة ورطبة صيفًا، باردة ورطبة شتاءً. المناطق الجبلية معتدلة البرودة صيفًا، شديدة البرودة وغزيرة المطر والثلوج شتاءً. في بيروت تراوح الحرارة بين ١٠ درجات مئوية خلال كانون الثاني و٣٣ درجة مئوية خلال آب، وتغزر الأمطار خلال كانون الثاني (١٦ يومًا) وشباط (١١ يومًا).
- الطبغرافيا: السهل الساحلي ضيق؛ يفصل البقاع بين سلسلة جبال لبنان الغربية وسلسلة جبال لبنان الشرقية.
- الموارد الطبيعية: حجر الكلس، الحديد الطبيعي، ملح الطعام، موارد مائية.
- استعمال الأرض: تشكل الأرض الصالحة للزراعة ٢١٪ من المساحة الكلية. تشكل المحاصيل الدائمة ٩٪؛ المروج والمراعي ١٪؛ تشكل الغابات



والأراضي الحرجية ٨٪؛ أراضي أخرى ٦١٪؛ تتضمن أراضي مروية بنسبة ٧٪.

- البيئة: منطقة وعرة تاريخياً، ساهمت في حماية وتنمية العديد من الأحزاب القائمة على الدين، العشائرية، العرقية.
- معدل أخشاب الغابات: صفر٪ سنوياً.
- ملاحظة: نهر اللبطني هو النهر المهم الوحيد في الشرق الأدنى الذي لا يعبر حدوداً دولية.

ثالثاً: سكاني لبنان

- عدد السكان عام (١٩٩٢): ٣٤٠٠٠٠٠٠ نسمة.

- عدد السكان المتوقع عام (٢٠١٠): ٤٩٠٠٠٠٠٠ نسمة.

- عدد السكان المتوقع عام (٢٠٢٥): ٦١٠٠٠٠٠٠ نسمة.

- الكثافة السكانية: ٨٤٦,٨ نسمة في الميل المربع.

- عدد السكان الكلي في المدن: ٢٨٥٦٠٠٠٠ نسمة.

- نسبة عدد سكان المدن: ٨٤٪.

- النمو الكلي للسكان: ٧١٤٠٠.

- نسبة نمو السكان: ٢,١٪.

- الوقت اللازم لمضاعفة عدد السكان: ٣٣ سنة.

- عدد الولادات الكلي: ٩٥٢٠٠.

- معدل الولادة: ٢٨ ولادة لكل ألف شخص.

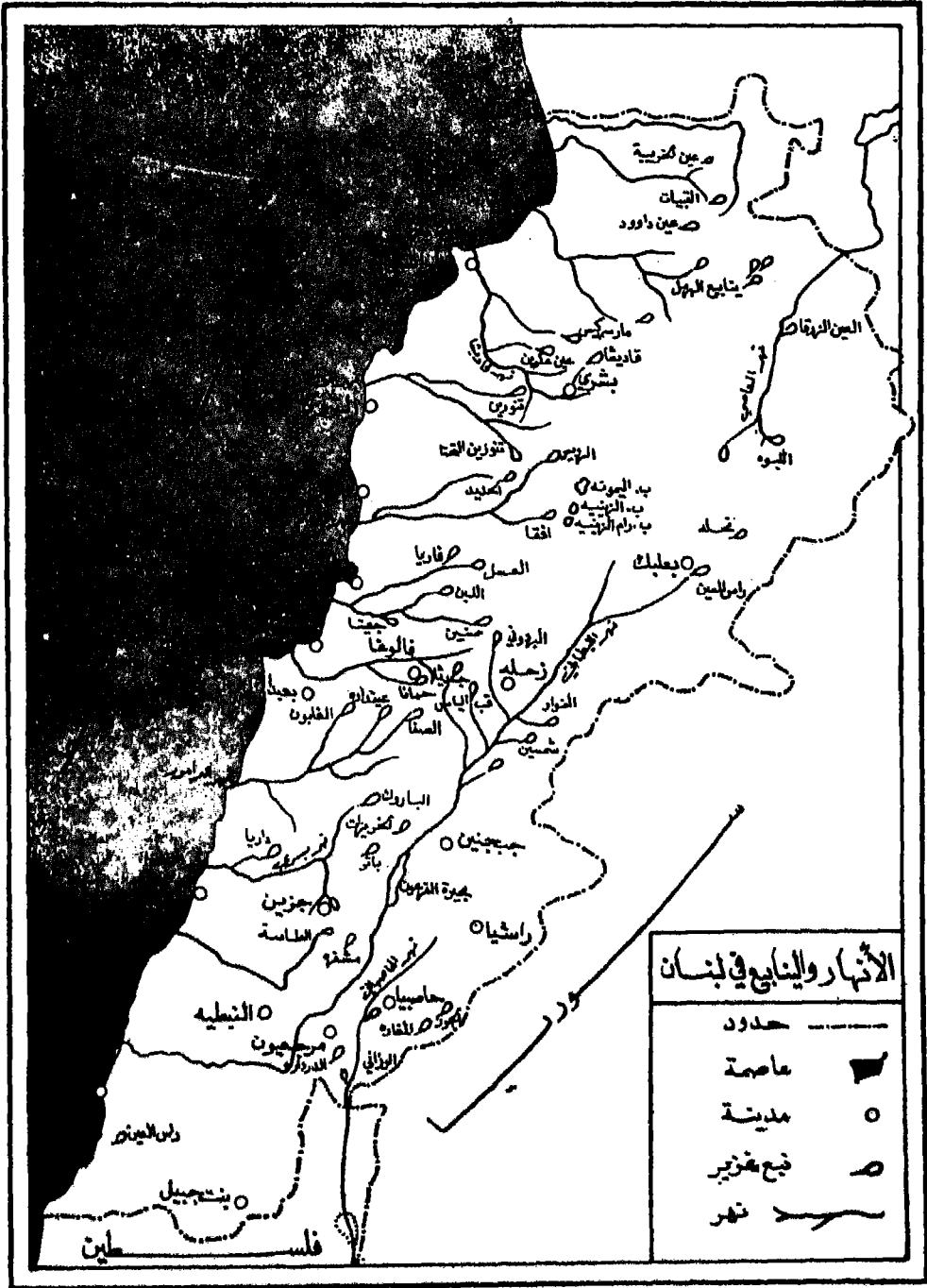
- عدد الوفيات الكلي: ٢٣٨٠٠.

- معدل الوفيات: ٧ وفيات لكل ألف شخص.

- معدل الخصب: ٣,٧ مولود لكل امرأة.

- عدد السكان تحت ١٥ سنة: ١٣٦٠٠٠٠٠.

- النسبة المئوية للسكان تحت ١٥ سنة: ٤٠٪.



- عدد السكّان فوق الـ ٦٥ سنة: ١٧٠٠٠٠٠.
- النسبة المئوية للسكّان فوق الـ ٦٥ سنة: ٥٪.
- توقّعات مدى الحياة عند الولادة: ٦٦ سنة للذكور و٧١ سنة للإناث (١٩٩١).

- أهم المدن: طرابلس، صيدا، زحلة، صور، جونبة، بعلبك.
- الانقسامات العرقية: ٩٥٪ عرب، ٤٪ أرمن، القسم الباقي يشكل ١٪.
- الديانة: ٥٥٪ إسلام، ٤٥٪ مسيحيون وبعض الأقليات.
- اللغة: العربية (الرسمية). يتمّ التداول باللغة الفرنسية والإنكليزية بكثرة كما أن اللغة الأرمنية منتشرة في مناطق تواجد الأرمن.

رابعًا: التعليم في لبنان

- نسبة الذين يحسنون القراءة والكتابة: ٨٠٪ (٨٨٪ منهم ذكور و٧٣٪ إناث) من السكّان فوق عمر ١٥ سنة يحسنون القراءة والكتابة (إحصاءات عام ١٩٩٠).

خامسًا: حكومة لبنان

- شكل الحكم: جمهورية برلمانية تخضع لنظام تعدد الأحزاب.
- العاصمة: بيروت.
- التقسيم الإداري: ٦ محافظات (البقاع، الجنوب، الشمال، بيروت، جبل لبنان، النبطية).
- الاستقلال: ٢٢ تشرين الثاني ١٩٤٣.
- الدستور: ٢٦ أيار ١٩٢٦.
- الجهاز القانوني: مزيج من القانون العثماني، وأنظمة نابليون والقانون المدني؛ لا مراجعة قضائية في القرار البرلماني؛ لم تقبل بالسلطة القضائية الإجبارية (ICJ).
- الأعياد الوطنية: يوم الاستقلال في ٢٢ تشرين الثاني ١٩٤٣.

- الجهاز التنفيذي: رئيس الجمهورية (مسيحي ماروني)، ومجلس الوزراء (رئيسه مسلم سني).

- الجهاز التشريعي: مجلس النواب (رئيسه مسلم شيعي).

- الجهاز القضائي: أربع محاكم (ثلاث محاكم للقضايا المدنية والتجارية ومحكمة للقضايا الجنائية).

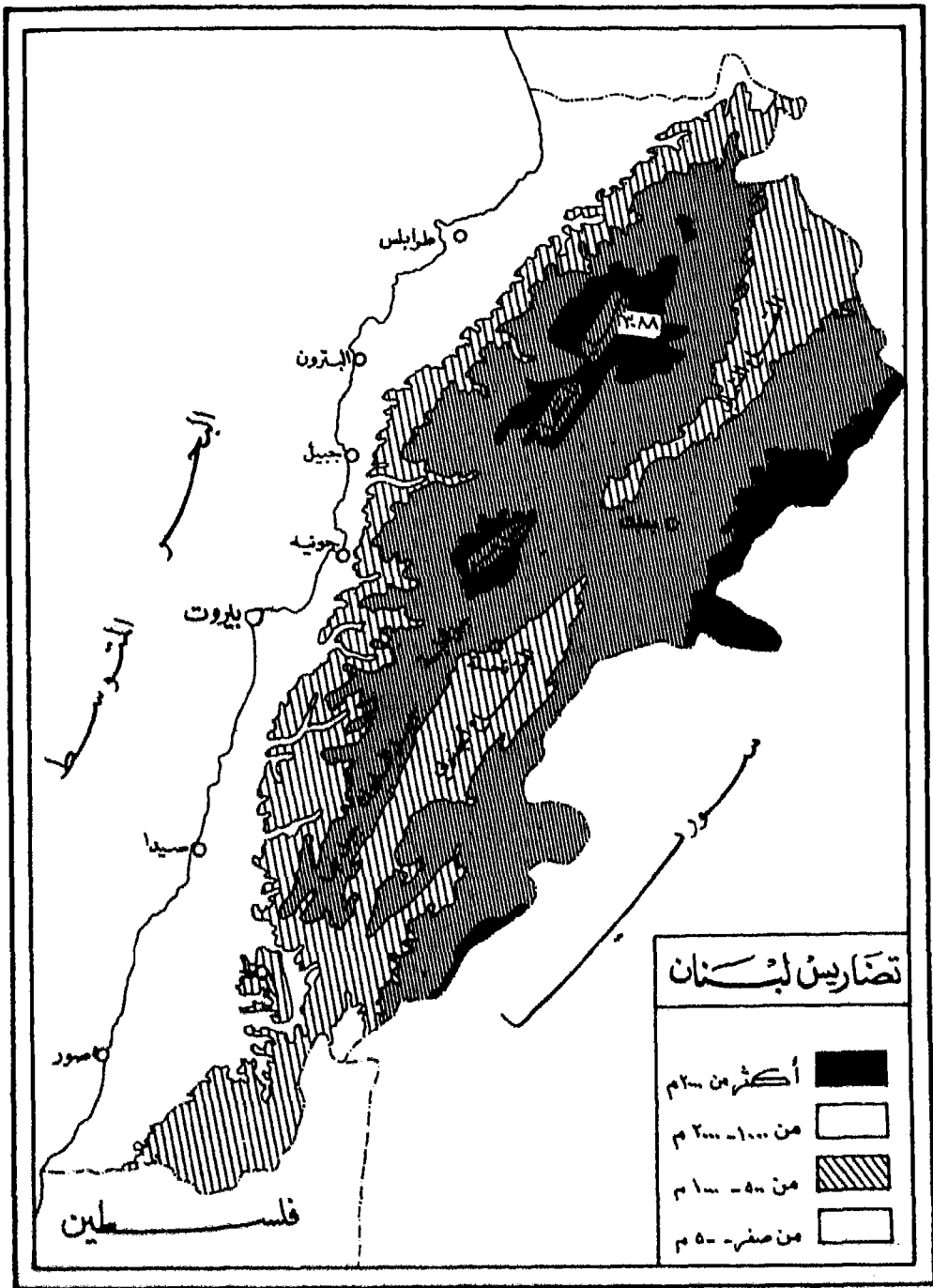
- حق التصويت: ابتداءً من عمر ٢١ سنة.

- العلم: أبيض - أحمر - أبيض مضاعف العرض فيه شجرة أرز - أحمر.

- عضو في المنظمات التالية: جامعة الدول العربية، مجلس التنسيق الجمركي، منظمة التغذية والزراعة الدولية (UNO)، اللجنة الفرعية لدول عدم الانحياز، منظمة الطيران المدني الدولية (UNO)، انتربول، مؤسسة التطوير الزراعي الدولية (UNO) منظمة الأعمار الصناعية الدولية، الاتحاد البرلماني (WA'85)، منظمة القدرة النووية الدولية (UNO)، شركة التطوير الدولية (UNO)، التنسيق المالي الدولي (UNO)، منظمة العمل الدولية التابعة للأمم المتحدة (UNO)، منظمة النقل البحري التابعة للأمم المتحدة (UNO)، مؤسسة النقد الدولي التابعة للأمم المتحدة (UNO)، اتحاد التلفزيون الدولي التابع للأمم المتحدة (UNO)، و IWC، و WSG، و IDB، و NAM، و OIC مؤتمر التجارة والتطوير التابع للأمم المتحدة، UNIDO، منظمة التربية والعلوم والثقافة للأمم المتحدة UN، اتحاد البريد الدولي التابع للأمم المتحدة، البنك الدولي لإعادة البناء والتنمية (UNO)، منظمة التغذية العالمية WETU، منظمة الصحة العالمية WHO، المنظمة العالمية للممتلكات الروحية (UNO)، المنظمة العالمية لعلم الأرصاد الجوية (UNO)، منظمة السياحة العالمية WTO.

سادساً: الاقتصاد في لبنان

- نظرة عامة: منذ اندلاع الحرب الأهلية سنة ١٩٧٥ تدمرت البنية التحتية للاقتصاد اللبناني، وتعطلت النشاطات الاقتصادية وكل شيء، ولكن موقع لبنان في منطقة الشرق الأوسط على الحوض المتوسط ساعده على الاستمرار.



بعد تشرين الأول سنة ١٩٩٠ وُلد السلام عبر اتفاقية الطائف لإعادة السيطرة على بيروت ومنها على لبنان كله، ولجمع الضرائب واستلام المرافق وإحياء المؤسسات.

- الناتج الحيواني الإجمالي: ٣,٣ بلايين دولار.
- القوى العاملة: ٦٥٠٠٠٠٠ منها ٧٩٪ في الصناعة والتجارة والخدمات ١١٪ في الزراعة و١٠٪ في الحكومة.
- القوى العاملة من النساء: (٢٧,٢٪ من عمر ١٥ - ٦٤ سنة).
- معدّل التضخم: ١٠٠٪ (تقديرات عام ١٩٩٠).
- نسبة العاطلين عن العمل: ٣٥٪ (تقديرات عام ١٩٩٠).
- الميزانية: مداخيل ١٢٠ مليون دولار أميركي. مصاريف بليون دولار أميركي (١٩٩٠).
- الصادرات: بليون دولار أميركي (١٩٨٩)؛ منتجات زراعية، كيميائية، نسيجية، معادن ثمينة ونصف ثمينة ومجوهرات.
- أبرز الدول المستوردة: العربية السعودية ١٦٪، سويسرا ٨٪، الأردن ٦٪، كويت ٦٪، الولايات المتحدة الأميركية ٥٪.
- الواردات: ١,٩ بليون دولار أميركي (١٩٨٩)؛ أهمها معدات النقل (طائرات، سيارات، شاحنات الخ...)، والآلات الكهربائية والميكانيكية، والمواد الأولية الضرورية للصناعات الغذائية والنسيجية، والمعادن الثمينة، والمنتجات الزراعية (حبوب، شاي، خضر، فاكهة...)، واللحوم والحيوانات الحية، والمشتقات البترولية وغيرها.
- أبرز الدول التي تستورد منها، هي: دول أوروبا الغربية، إيطاليا ١٤٪، فرنسا ١٢٪، الولايات المتحدة الأميركية ٦٪، تركيا ٥٪، المملكة العربية السعودية ٣٪.
- المنتجات الصناعية: تسهم بنسبة ١٥٪ من الدخل الوطني العام، تؤلف ٧٠ إلى ٨٠٪ من صادرات لبنان إلى الخارج.

- الكهرباء: ١٣٨١٠٠٠ كيلو واط ساعة؛ ٣٨٧٠ مليون كيلوواط ساعة.
- الصناعات: المواد الغذائية والمشروبات، الغزل والنسيج، التراب، تكرير البترول كما تشمل الصناعات الكيماوية، المجوهرات والصناعات المعدنية.
- الزراعة: الحمضيات، الخضرا، البطاطا، الزيتون، التبغ، غنم. إن زراعة الحبوب ضعيفة في لبنان بسبب اعتمادها على مياه الأمطار مما يؤدي إلى تذبذب الإنتاج.
- المساعدات الاقتصادية: ٣٥٦ مليون دولار أميركي من الولايات المتحدة الأميركية، ٦٠٨ ملايين دولار من الدول الغربية والمنظمات (ما عدا الولايات المتحدة الأميركية). ٩٦٢ مليون دولار من منظمة الدول المصدرة للنفط؛ ٩ مليون دولار من البلدان الشيوعية.

* الصناعات:

- بيرة ١٣٠٠٠٠ هكتو لتر.
- سجائر ١٨٠٠٠٠٠٠٠٠٠.
- أخشاب ٣٣٠٠٠ متر مكعب.
- ورق ٤٢٠٠٠ طن متري.
- سماد نيتروجيني ١٢٠٠ طن متري.
- سماد فوسفاتي ١٣٩٠٠ طن متري.
- إسمنت ٩٠٧٠٠٠ طن متري.

* الطاقة:

- بنزين موتورات: ٤٦٥٠٠٠ طن متري المعادل الفحمي
- كهرباء: ٥٦٥٠٠٠ طن متري المعادل الفحمي

سابعًا: الزراعة في لبنان

- الأراضي الزراعية: ٢٩,٩٪.
- كثافة السكّان الزراعية: ٨٦٣ نسمة في الكيلو متر المربع.

- العدد الإجمالي للعاملين في الزراعة: ٨٠٠٠٠٠ نسمة.

- نسبة العاملين في الزراعة: ٩,٢٪ من القوى العاملة.

* المنتجات الزراعية:

- حبوب: ٣٠٠٠٠٠ طن متري.
- قمح: ٢٣٠٠٠٠ طن متري.
- شعير: ٥٠٠٠٠ طن متري.
- ذرة: ٢٠٠٠٠ طن متري.
- شوفان: ١٠٠٠٠ طن متري.
- بطاطا: ٣٢٥٠٠٠ طن متري.
- فاصوليا: ٢٠٠٠٠ طن متري.
- عدس: ٤٠٠٠٠ طن متري.
- فول سوداني: ١٠٠٠٠ طن متري.
- دوار الشمس: ١٠٠٠٠ طن متري.
- خضر: ٤٣٠٠٠٠ طن متري.
- فاكهة: ٦٤٩٠٠٠ طن متري.
- نبيذ: ٥٠٠٠٠ طن متري.
- عنب: ١٠٠٠٠ طن متري.
- شمندر سكري: ٢٠٠٠٠ طن متري.
- ليمون: ١٧٩٠٠٠ طن متري.
- ليمون حامض: ٣٠٠٠٠٠ طن متري.
- موز: ٢٣٠٠٠٠ طن متري.
- تبغ: ٣٠٠٠٠ طن متري.

* الحيوانات:

- أحصنة: ٢٠٠٠٠ - خنازير: ٢٢٠٠٠٠.
- بغال: ٥٠٠٠٠ - أغنام: ١٤٥٠٠٠٠.
- حمير: ١١٠٠٠٠ - ماعز: ٤٧٥٠٠٠٠.

- أبقار: .٥٥٠٠٠ - دجاج: .١٢٠٠٠٠٠٠٠

* المنتجات الحيوانية:

- اللحم الإجمالي: ٩٢٠٠٠ طن متري.
- لحم بقر: ١٦٠٠٠ طن متري.
- لحم غنم وخروف: ١٠٠٠٠ طن متري.
- لحم ماعز: ٤٠٠٠ طن متري.
- لحم خنزير: ١٠٠٠ طن متري.
- لحم دجاج: ٦٢٠٠٠ طن متري.

* منتجات الحليب:

- حليب بقر: ١٠٥٠٠٠ طن متري.
- حليب غنم: ١٨٠٠٠ طن متري.
- حليب ماعز: ٤٤٠٠٠ طن متري.
- جبنة: ١٢٤٦٥٠٠٠ طن متري.
- حليب مجفف: ٢١١١ طن متري.

* منتجات متنوعة:

- أسماك: ١٨٠٠ طن متري.
- بيض: ٥٣٠٠٠ طن متري.
- عسل: ٣٢٥ طناً مترياً.
- حرير: ٦ أطنان متريّة.
- صوف: ٥٥٠ طناً مترياً.

* معدات زراعية:

- جرّارات زراعيّة: ٣٠٠٠ في الاستعمال.
- حصّادات ودرّاسات: ٩٥ في الاستعمال.

ثامناً: المواصلات في لبنان

- سكك حديديّة: ٣٧٨ كلم.
- طرق رئيسيّة: ٧٣٧٠ كلم بالإجمال.

- أنابيب: ٧٢ كلم زيت خام.
- مرافق: بيروت، طرابلس، رأس سلعاتنا، جونبة، صيدا، الزهراني، صور، شكا.
- التجارة البحرية: ٦٠ سفينة (١٠٠٠ GRT أو أكثر)؛ الإجمالي ٢٥٧٢٢٠ /GRT ٣٧٩٦٩١.DWT.
- الطيران المدني: ١٥ طائرة نقل كبيرة.
- عدد المطارات: ٣.
- المواصلات الجوية المدنية: ٣٢٤٠٠٠٠٠٠٠ مسافر كلم طيران.
- المواصلات السلكية واللاسلكية: إعادة بناء برنامج معطل. يوجد ٣٢٥٠٠٠ هاتف و ٥ محطات على الموجة المتوسطة (AM)، و ٣ محطات على الموجة القصيرة (FM) و ١٥ محطة تلفزيون. يوجد ٣ كابلات بحرية.

تاسعًا: السياحة في لبنان

- التيار الكهربائي: ٢٢٠ فولط.
- عدد السياح: ليس هناك عدد محدد لظروف الحرب.
- الدخل من السياحة: تشكل حوالي ١٠٪ من الدخل الوطني في البلاد.
- مناطق اجتذاب السياح: موقع لبنان الجغرافي كبوابة للعالم العربي. المناخ المعتدل مما يزيد حركة الاصطياف صيفًا والتزلج شتاءً. المعالم الطبيعية: جعيتا، قاديشا، غابات الأرز، الينابيع. المعالم الأثرية: المتحف، جبيل، وصيدا، وصور، وقلعة بعلبك وآثار الهرمل والقموعة...
- المنتجعات السياحية والاستراحات المنتشرة في كل أنحاء لبنان.

عاشرًا: أشهر المدن

أميون، انطلياس، إهدن، البترون، بحدون، برمانا، بسكنتا، بشري، بعبدا، بعلبك، بكفيا، بنت جبيل، بيت الدين، بيت مري، جبيل، جديدة

مرجعيون، جزين، جونية، حلبا، الدامور، دير القمر، راشيا، زغرتا، صور،
 ضهور الشوير، عاليه، النبطية، الهرمل.
 وانظر كل مدينة في مادتها.

لحج

مدينة يمنية تقع شمال عدن، تشتهر بمعامل النسيج، ونتاج القطن وغزله.
 وهي من المدن القديمة. وقد سميت على اسم مؤسسها لحج بن وائل بن
 الغوث بن قطن بن عريب بن زهير... بن قحطان.
 من أعلامها محمد بن سعيد بن معن الفريضي، ومسلم بن محمد اللحجي
 الشاعر والأديب.

لحم البقر

إنتاج لحم البقر في الدول العربية بالطن المتري

الأردن	١٠٠٠	عُمان	٣٠٠٠
الإمارات العربية المتحدة	٣٠٠٠	فلسطين	٢٣٠٠٠
البحرين	١٠٠٠	قطر	١٠٠٠
تونس	٣٩٠٠٠	الكويت	٢٠٠٠
الجزائر	٨٠٠٠٠	لبنان	١٦٠٠٠
جيبوتي	-	ليبيا	٥٣٠٠٠
السودان	٣٠٠٠٠٠	مصر	١٨٨٠٠٠
سوريا	٢٩٠٠٠	المغرب	١٣٩٠٠٠
الصومال	٥٠٠٠٠	موريتانيا	١٣٠٠٠
العراق	٤٨٠٠٠	اليمن	١٧٠٠٠
المملكة العربية السعودية	٢٣٠٠٠		

لحم الدجاج
إنتاج لحم الدجاج في الدول العربية بالطن المتري

٢٠٠٠	عُمان	٦٤٠٠٠	الأردن
١٧٥٠٠٠	فلسطين	١٣٠٠٠	الإمارات العربية المتحدة
٢٠٠٠	قطر	٣٠٠٠	البحرين
٣٦٠٠٠	الكويت	٤٩٠٠٠	تونس
٦٢٠٠٠	لبنان	٦٤٠٠٠	الجزائر
٥٤٠٠٠	ليبيا	-	جيبوتي
١٠٧٠٠٠	مصر	١٦٠٠٠	السودان
١٠٤٠٠٠	المغرب	٦٠٠٠٠	سوريا
٤٠٠٠	موريتانيا	٣٠٠٠	الصومال
٥٩٠٠٠	اليمن	٢١٤٠٠٠	العراق
		٢١٧٠٠٠	المملكة العربية السعودية

لحم الغنم
إنتاج لحم الغنم في الدول العربية بالطن المتري

٤٠٠٠	عُمان	٥٠٠٠	الأردن
٤٠٠٠	فلسطين	٧٠٠	الإمارات العربية المتحدة
٥٠٠٠	قطر	٤٠٠٠	البحرين
٣٣٠٠٠	الكويت	٣٦٠٠٠	تونس
١٠٠٠٠	لبنان	٧٠٠٠٠	الجزائر
٥٩٠٠٠	ليبيا	-	جيبوتي
٣٥٠٠٠	مصر	١٠٥٠٠٠	السودان
٥٣٠٠٠	المغرب	٩٥٠٠٠	سوريا

٦٠٠٠	موريتانيا	٣٦٠٠٠	الصومال
٣٧٠٠٠	اليمن	٢١٠٠٠	العراق
		٥٤٠٠٠	المملكة العربية السعودية

لحم الماعز

إنتاج لحم الماعز في الدول العربية بالطن المتري

٤٠٠٠	عُمان	٢٠٠٠	الأردن
١٠٠٠	فلسطين	٦٠٠٠	الإمارات العربية المتحدة
١٠٠٠	قطر	٢٠٠٠	البحرين
-	الكويت	١٥٠٠٠	تونس
٤٠٠٠	لبنان	١٥٠٠٠	الجزائر
٣٠٠٠	ليبيا	-	جيبوتي
٢٤٠٠٠	مصر	١٩٠٠٠	السودان
١٤٠٠٠	المغرب	٦٠٠٠	سوريا
٥٠٠٠	موريتانيا	٥٥٠٠٠	الصومال
٢٣٠٠٠	اليمن	٨٠٠٠	العراق
		١٦٠٠٠	المملكة العربية السعودية

اللحوم

إنتاج اللحم الإجمالي في الدول العربية بالطن المتري

١٧٠٠٠	عُمان	٧٢٠٠٠	الأردن
٢١٤٠٠٠	فلسطين	٣٤٠٠٠	الإمارات العربية المتحدة
٧٠٠٠	قطر	١٠٠٠٠	البحرين
٧٢٠٠٠	الكويت	١٣٤٠٠٠	تونس

الجزائر	٢٣٩٠٠٠	لبنان	٩٢٠٠٠
جيبوتي	-	ليبيا	١٧٦٠٠٠
السودان	٥٥٩٠٠٠	مصر	٥٨١٠٠٠
سوريا	١٩٠٠٠٠	المغرب	٣١٤٠٠٠
الصومال	١٦٨٠٠٠	موريتانيا	٤٠٠٠٠
العراق	٢٩٦٠٠٠	اليمن	١٣٩٠٠٠
المملكة العربية السعودية	٣٤٣٠٠٠		

اللّد

مدينة فلسطينية تقع بالقرب من مدينة الرّملة. تبعد عن يافا عشرين كيلو متراً وعن القدس ثمانية وستين كيلو متراً. وتقع على مفترق الطريق الحديدي بين يافا والقدس. تكثر فيها زراعة الزيتون، وفيها العديد من الصناعات الكهربائية والألكترونية، ومعامل لصنع الصابون واستخراج الزيوت النباتية. فيها مطار دولي مجهز بتجهيزات عصرية. يعتبر من أكبر المطارات. ينسب إليها أبو يعقوب بن سيار اللّدي، وقد تكلم عنه عدد من المؤرخين.

اللغات في البلاد العربية

يتكلم سكان البلاد العربية جميعاً لغة واحدة هي اللغة العربية، لغة القرآن الكريم الذي وحد اللهجات العربية في لغة واحدة، وانتشرت هذه اللغة مع الفتوحات الإسلامية حتى عمّت أرجاء واسعة.

وقد تطوّرت اللغة العربية كثيراً منذ نشأتها، لا سيّما منذ منتصف القرن التاسع عشر مع بدء عصر النهضة. فظهرت المجامع العلمية، واللغوية التي ساهمت في تطوير اللغة، كما حاولت إيجاد مصطلحات علمية مرادفة للمصطلحات الغربية المتعلقة بالاكتشافات الحديثة. لكن في هذا المجال لا تزال اللغة العربية قاصرة من حيث إيجاد مصطلحات عربية بحتة، فهي لا تزال

تستعمل الكلمات الغريبة نفسها تقريبًا. بالمقابل، تتميز اللغة العربية بمفرداتها الغنية وتاريخها العريق. وهذه اللغة أفردناها ببحث مستقل.

انظر: اللغة العربية.

إلى جانب اللغة العربية، توجد لغات محلية تتكلمها مجموعات بشرية معينة، منها:

الكردية: تعود إلى اللغات الهندية - الأوروبية. وقد دخلتها بعض المؤثرات، فأصبحت عدة لهجات. ولكل مجموعة كردية لهجة لا يفهمها الأكراد كلهم مثل البختيارية، واللورية، والبابانية، والكورمانجية. يتكلم هذه اللغة ما يقرب من مليوني نسمة من الأكراد.

التركية: يتكلم بها الأتراك الذين يقيمون في البلاد العربية، بالإضافة إلى التركمان الذين جاؤوا مهاجرين من بلادهم بعد استعمار الروس لها.

البربرية: يتكلم بها البربر الموجودون في المغرب وخاصة في جبال القبائل، وأوراس، والأطلس الصحراوي.

الشركسية: يتكلم بها الشركاسة المنتشرون في العديد من المناطق العربية.

الداغستانية: يتكلم بها عشرات الآلاف من الداغستان الذين يقيمون في بلاد الشام والعراق، بعد أن هجروا بلادهم عندما سيطر الروس عليها.

الشاشانية: مثل اللغة السابقة، تعتبر الشاشانية إحدى اللغات القوقازية. لا يزيد عدد المهاجرين من هذه المجموعة إلى البلاد العربية أكثر من عشرات الألوف يقيمون في سوريا وفي العراق.

- بالإضافة إلى ما سبق، هناك أيضًا اللغة الصومالية التي يتكلم بها حوالي مليوني نسمة يقيمون في الصومال، ولغة عفر التي يتكلم بها الدناقل في أريتريا وقبائل عفر في جيبوتي ويزيد عدد الناطقين بها على الستين ألفًا، ولغة التجارة، ويتكلم بها أكثر من مليون نسمة في أريتريا، وأخيرًا اللغة البنداوية التي تتكلم بها قبائل البجاة في السودان.

إضافة إلى هذه اللغات، توجد اللغة الأرمنية (التي يتكلمها الأرمن) ولغات

محلية زنجية، عدا عن اللغات الإنكليزية والفرنسية والإيطالية والإسبانية والمالطية وغيرها، والتي يعرفها معظم السكان. يبين الجدول التالي عدد السكان الذين يتكلمون كل لغة في البلاد العربية، ونسبتهم:

اللغة	عدد السكان الذين يتكلمون بها	نسبة السكان الذين يتكلمون بها
- العربية	١٣٧٦٢١٥٥١ نسمة	٨٧,٤٢%
- البربرية	٨٠٠٠٠٠٠ نسمة	٦%
- الكردية	٢٠٠٠٠٠٠٠ نسمة	١,٥%
- الصومالية	٢٠٠٠٠٠٠٠ نسمة	١,٥%
- التركية	٢٠٠٠٠٠٠٠ نسمة	١,٥%
- التجارة	١٠٠٠٠٠٠٠ نسمة	٠,٨%
- الشركسية	١٠٠٠٠٠٠٠ نسمة	٠,٨%
- لغة عفر	٦٠٠٠٠٠٠٠ نسمة	٠,٤٨%
- الداغستانية	٥٠٠٠٠٠٠٠ نسمة	٠,٤%
- الشاشانية	٢٥٠٠٠٠٠٠ نسمة	٠,٢%
- البنداوية	٢٥٠٠٠٠٠٠ نسمة	٠,٢%
- اليوغسلافية	١٠٠٠٠٠٠٠ نسمة	
- الألبانية	٨٠٠٠٠٠٠٠ نسمة	
- الفرنسية	١٠٠٠٠٠٠٠٠ نسمة	٠,٨%
- الأرمنية	١٢٥٠٠٠٠٠٠ نسمة	
- لغات محلية	٢٠٠٠٠٠٠٠٠ نسمة	١,٥%

اللغة الأرمنية

انظر: اللغات في البلاد العربية.

اللغة الألبانية

انظر: اللغات في البلاد العربية.

اللغة البربرية

انظر: اللغات في البلاد العربية.

اللغة البنداوية

انظر: اللغات في البلاد العربية.

اللغة التركية

انظر: اللغات في البلاد العربية.

اللغة الداغستانية

انظر: اللغات في البلاد العربية.

اللغة الشاشانية

انظر: اللغات في البلاد العربية.

اللغة الشركسية

انظر: اللغات في البلاد العربية.

اللغة الصومالية

انظر: اللغات في البلاد العربية.

لغة عفر

انظر: اللغات في البلاد العربية.

اللغة الفرنسيّة

انظر: اللغات في البلاد العربيّة.

اللغة الكرديّة

انظر: اللغات في البلاد العربيّة.

اللغة اليوغسلافيّة

انظر: اللغات في البلاد العربيّة.

اللّوز

تجود زراعة اللوز في الأراضي الكلسيّة، وخاصّة الجبليّة منها. وشجرة اللوز شجرة منيعة لا تتأثر كثيرًا بتغيّرات المناخ.

واللوز نوعان: مر، ويستخدم في صناعة العطور، وفي كثير من الأغراض الطيّبة، وحلو ويستخدم في المأكّل، أو يؤكل أخضر.

«وأهم الدول العربيّة التي تزرع اللوز هي المغرب والجزائر وتونس وليبيا والأردن وسوريا ولبنان. ويمثل اللوز في المغرب محصولًا شجريًا هامًا، وهو على الرغم من قلة إنتاجه يُصدّر منه قدر لا بأس به إلى الخارج. وأهم مناطق زراعته حوض نهر سوس والسفوح الشماليّة في أطلس الوسطى. ومنه نوع بري يعرف «بلوز البربر» يكاد ينفرد به المغرب، وينمو في أقل أنواع التربة خصوبة ولا يحتاج إلا لقدر يسير من الماء، ولهذا ينتشر في الجنوب على السفوح الجنوبيّة لأطلس العظمى وجنوب حوض تنسفت، وتستخدم ثماره علفًا للماشية ويستخرج الأهالي منه الزيت. وتتصدر المغرب أقطار الوطن العربي في إنتاج اللوز إذ يبلغ متوسط إنتاجها السنوي نحو ستة آلاف طن أو ما يعادل ٢٨٪ من الانتاج العربي ثم تليها تونس (٢٧٪) فالجزائر وليبيا والأردن وسورية ولبنان وتشترك بنسب متساوية تقريبًا في إنتاج الباقي وقدره ٤٥٪».

ليبيا

الاسم الرسمي: الجماهيرية العربية الليبية الشعبية الاشتراكية العظمى.

العاصمة: طرابلس الغرب.

اللغة الرسمية: العربية.

شكل الحكم: نظام اشتراكي جماهيري شعبي.

تاريخ الانضمام الى الأمم المتحدة: ١٩٥٥.

المساحة: ١٧٥٧٠٠٠ كلم^٢.

الوحدة النقدية: الدينار (يعادل ٠,٣٢ \$) بتاريخ ١٩٩٣/٥/٢١.

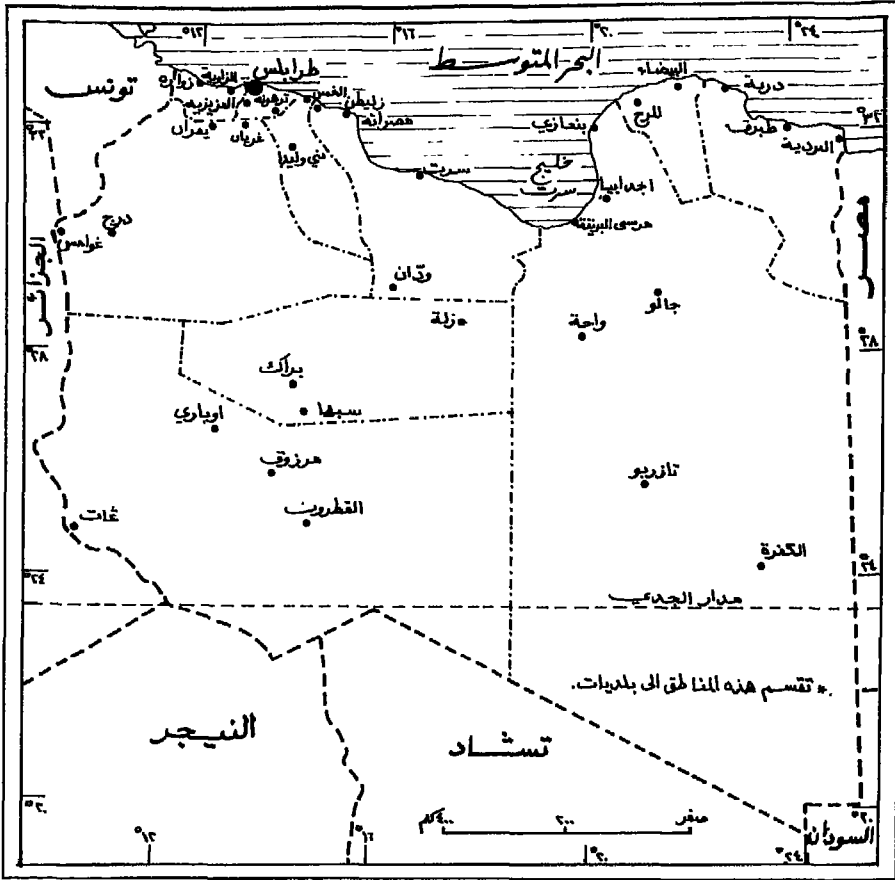
التقسيم الإداري

البلديات	المركز	السكان %	البلديات	المركز	السكان %
اجدية	اجداية	٢,٨	مرزوق	مرزوق	١,٢
اوباري	اوباري	١,٣	مصراته	مصراته	٥
العززية	العززية	٢,٣	سبها	سبها	٢,١
بنغازي	بنغازي	١٣,٣	صوفيجين	بني وليد	١,٣
درنة	درنة	٢,٩	سرت	سرت	٣,١
الفتح	المرج	٢,٨	طرابلس	طرابلس	٢٧,٢
غدامس	غدامس	١,٤	ترهونه	ترهونه	٢,٣٠
غاربان	غاربان	٣,٢	طبرق	طبرق	٢,٦
الجبل الأخضر	البيضاء	٣,٣	يفرن	يفرن	٢,٠
الخمس	الخمس	٤,١	الزاوية	الزاوية	٢,١
الكفرة	الكفرة	٠,٧	زليطن	زليطن	٢,٨

أولاً: لمحة موجزة عن تاريخ ليبيا

يعود تاريخ الشعوب التي عاشت على شواطئ ليبيا إلى حوالي السنة ١٠٠٠ ق.م. وبسبب تردّد الفينيقيين إلى شواطئ ليبيا انضمت إلى قرطاجنة

ليبيا



التي كانت قد توسّعت شرقاً وغرباً. كما خضعت قورينة (ليبيا) للإسكندر بعد فتح مصر. ومع انقسام الإمبراطورية الرومانية كانت ليبيا مع الإمبراطورية الغربية.

وفي العام ٦٤٢م وصل الفتح العربي الإسلامي إلى شمالي أفريقيا، فحاصر عمرو بن العاص طرابلس، لكن المقاومة بقيت إلى أن وقعت طرابلس تحت حكم الموحّدين (١١٣٠ - ١٢٦٩)، وجاء بعدهم الحفصيون حتى العام ١٤٦٠. ثم قامت إمارات متعدّدة حتى العام ١٥١٠ عندما احتلّ الإسبان طرابلس. أمّا العثمانيون فقد احتلّوا طرابلس عام ١٥٥١، وأصبحت ليبيا تابعة للعثمانيين.

وفي العام ١٧١١ أسّس القرمليون حكمهم في ليبيا، وظلّوا حتى العام ١٨٣٥.

مرّت البلاد الليبية في محن ومصائب عديدة، فقامت فيها حركات إصلاحية عرفها العالم الإسلامي، وكان أشهرها السنوسية التي أسّسها محمد بن علي السنوسي.

استولت إنكلترا على مصر عند نهاية القرن التاسع عشر، وفرنسا على تونس والجزائر، واستولت إيطاليا بعد منافسات أوروبية على ليبيا عام ١٩٠٩، لكن الثورة استمرّت مع الشعب الليبي، فكانت حروباً على طول امتداد ١٩١١ - ١٩١٧ و١٩٢٣ - ١٩٣٢. فذاقت ليبيا الأمرين، واستمرّت ثورة عمر المختار سنين طويلة إلى أن وقع في أيدي الإيطاليين، وحوكم وشنق في أيلول عام ١٩٣١.

بدأت ليبيا تستفيد من النفط ابتداءً من السنة ١٩٥٥، فعقدت اتّفاقات مع بريطانيا (١٩٥٣) والولايات المتّحدة الأميركيّة (١٩٥٤)، وذلك لإقامة قواعد عسكرية لكُلّ منهما على أرض ليبيا.

وفي أيلول من العام ١٩٦٩ قامت حركة انقلابية (ثورة الفاتح) فألغت النظام الملكي، والاتفاقات العسكرية (١٩٧٠)، وصادرت أملاك الإيطاليين. وفي ربيع العام ١٩٧٣ أعلن العقيد معمر القذافي «الثورة الثقافية». وفي ٢ آذار

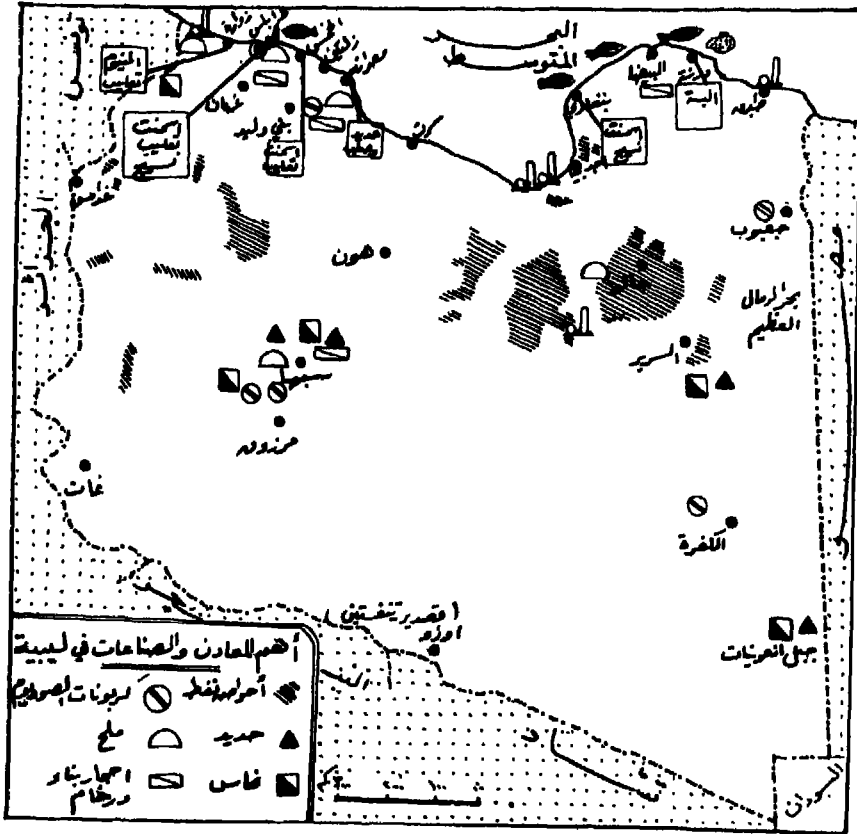
عام ١٩٧٧ أصبح اسم ليبيا الجماهيرية الليبية العربية الشعبية الاشتراكية. وفي نيسان عام ١٩٨٠ تمّ انعقاد مؤتمر القمة الرابع لجبهة الصمود والتصدي الذي ضمّ كلاً من ليبيا، والجزائر، وسوريا، واليمن الجنوبي، ومنظمة التحرير الفلسطينية.

وفي العام ١٩٨١ وقع القذافي معاهدات تعاون سياسي مع اليمن الجنوبي وإثيوبيا.

ثانياً: جغرافية ليبيا

- المساحة الكلية: ١٧٥٩٥٤٠ كلم^٢ = ٦٧٩٣٥٨ ميلاً مربعاً.

- مساحة الأرض: ١٧٥٩٥٤٠ كلم^٢ = ٦٧٩٣٥٨ ميلاً مربعاً.



توزيع الصناعات في ليبيا

- حدود الدولة: ٤٣٨٣ كلم منها ٩٨٢ كلم مع الجزائر، و ١٠٥٥ كلم مع تشاد، و ١١٥٠ كلم مع مصر، و ٣٥٤ كلم مع النيجر، و ٣٨٣ كلم مع السودان، و ٤٥٩ كلم مع تونس.

- الشواطئ: ١٧٧٠ كلم.

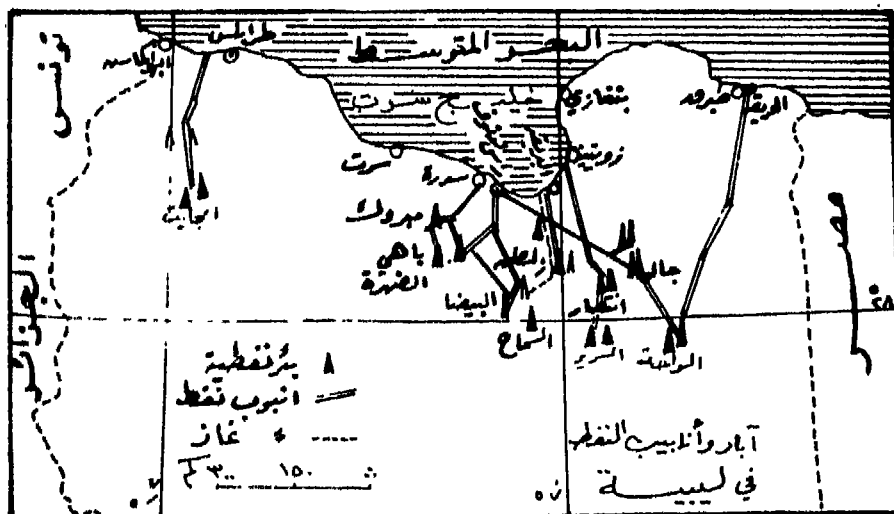
المناخ: شديد الحرارة وجاف. تراوح الحرارة بين ١٣ و ٣٨ درجة مئوية. تخف الحرارة على السواحل عنها في المناطق الداخلية. أعلى درجة حرارة مسجلة: ٥٧ درجة مئوية عام ١٩٢٣، وأدنى درجة حرارة مسجلة: ٩ درجات مئوية تحت الصفر (١٩٣٨).

- الطبغرافيا: مناطق صحراوية ونصف صحراوية تغطي ٩٧٪ من الأرض مع جبال منخفضة في الشمال وجبال أعلى في الجنوب ومنطقة ساحلية ضيقة.

- الموارد الطبيعية: زيت خام، وغاز طبيعي وجييس.

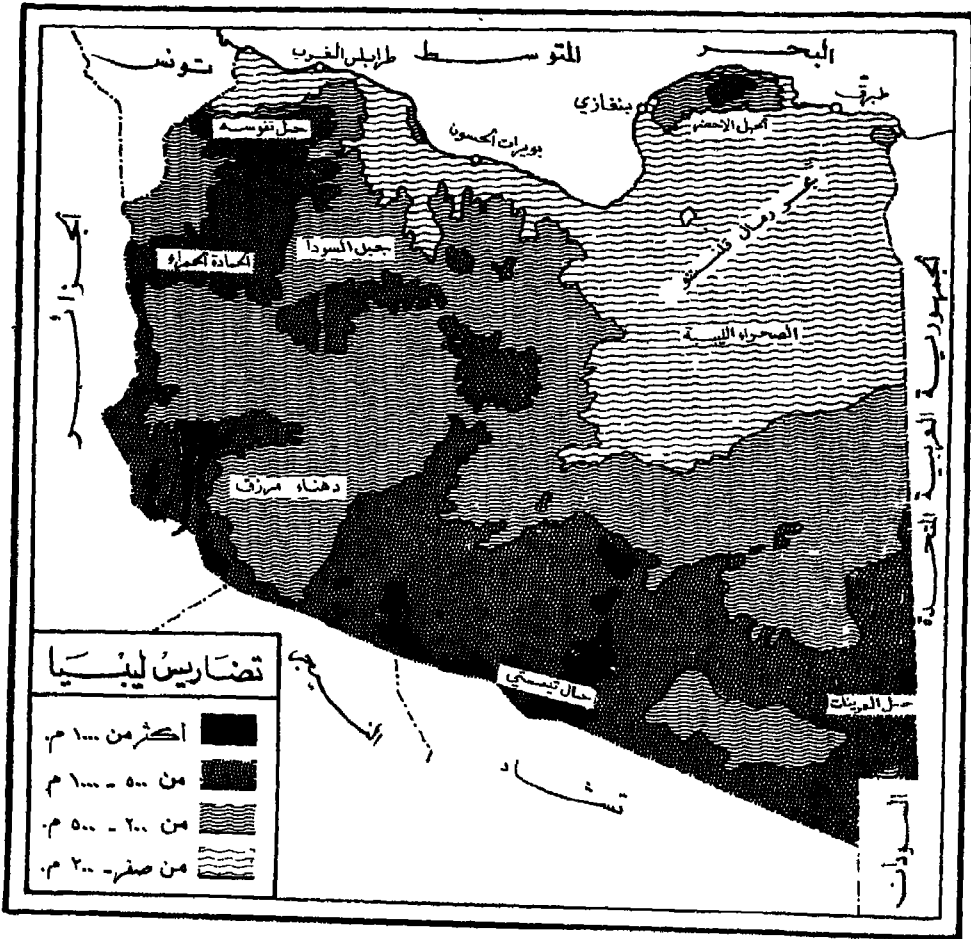
- أهم الجبال: الجبل الأخضر، السوداء، العوينان، نفوسه أعلى نقطة

٢٢٨٦ متراً.



حقول النفط وانابيب نقله

- الأنهار: وادي الفارغ، النهر الصناعي العظيم.
- استخدام الأرض:
- الأرض الصالحة للزراعة: ١٪ محصول مستمر صفر٪.
- المروج والمراعي: ٨٪.
- الغابات والأحراج: ٨٪ وغيرها ٩١٪.
- البيئة: حارة وجافة، الرياح تحمل غبارًا بكثرة من يومين إلى أربعة أيام في الربيع ...



معدّل أخشاب الغابات: ١,٥ بالمئة سنويًا.

ثالثًا: سكاني ليبيا

- عدد السكّان لعام ١٩٩٢: ٤٥٠٠٠٠٠٠ نسمة.
- عدد السكّان المتوقع عام (٢٠١٠): ٧١٠٠٠٠٠٠ نسمة.
- عدد السكّان المتوقع عام (٢٠٢٥): ٩٣٠٠٠٠٠٠ نسمة.
- الكثافة السكّانية: ٦,٦ نسمة في كل ميل مربع.
- عدد السكّان الكلي في المدن: ٣٤٢٠٠٠٠٠ نسمة.
- نسبة عدد السكّان في المدن: ٧٦٪.
- النمو الكلي للسكّان: ١٣٥٠٠٠٠.
- نسبة نموّ السكّان: ٣٪.
- الوقت اللازم لمضاعفة عدد السكّان: ٢٣ سنة.
- عدد الولادات الكلي: ١٦٦٥٠٠٠ نسمة.
- معدّل الولادات: ٣٧ ولادة لكل ألف نسمة.
- عدد الوفيات الكلي: ٣١٥٠٠٠ نسمة.
- معدّل الوفيات: ٧ وفيات لكل ألف نسمة.
- معدّل الإخصاب: ٥,٢ طفل لكل امرأة.
- عدد السكّان دون ١٥ سنة: ٢٢٥٠٠٠٠٠ نسمة.
- النسبة المئوية للسكان دون ١٥ سنة: ٥٠٪.
- عدد السكّان فوق ٦٥ سنة: ٩٠٠٠٠٠٠ نسمة.
- النسبة المئوية للسكان فوق ٦٥ سنة: ٢٪.
- عدد المهاجرين: صفر مهاجر لكل الف نسمة (١٩٩١).
- توقعات مدة الحياة: ٦٦ سنة للذكور، ٧١ سنة للإناث.
- الطلاق: -

- نسبة الطلاق: -
- الزواج: -
- نسبة الزواج: -
- الانقسامات العرقية: بربر وعرب ٩٧٪ وما تبقى من الإغريق والطلليان، والمصريين والباكستانيين، والأتراك، والهنود والتونسيين.
- الديانة: مسلم سني ٩٧٪.
- اللغة: العربية. تُستخدم الإيطالية والإنكليزية بكثرة.

رابعًا: التعليم في ليبيا

- نسبة الذين يحسنون القراءة والكتابة: ٦٤٪ (منهم ٧٥٪ من الذكور و٥٠٪ من الإناث) كلهم من عمر ١٥ سنة وما فوق.

خامسًا: الحكم في ليبيا

- نظام اشتراكي جماهيري شعبي.
- العاصمة: طرابلس الغرب.
- أهم المدن: بنغازي، مصراتة، الخمس، درنة، الزاوية، زليتن، زوارت، زويلة، سبها، براك، قار يونس، برقة، درنا، البيضاء، طبرق، اجدابية، ترهونة.
- التقسيمات الإدارية: ٤٦ بلدية، وهي: الأجدابية، البيار، العزيزية، البيضاء، الجفرة، الجميل، الخمس، الكفرة، المرج، الكارابولي، الكوبه، الوجايلات، الشاطي، اوباري، الزهره، الزاويه، بنغازي، بني وليد، بن جواد، درنة، غدامس، غاريان، غات، جادو، جالو، جنزور، مسلاته، مصراتة، ميزده، مرزوق، نالوت كامينيس، قصر بن غشير، سبها، سبراتة، شبات، سورمان، سورت، تاجورا، طرابلس، ترهوما، طبرق، توكره، يفران، زليطن، زواره.

- الاستقلال: ٢٤ كانون الأول ١٩٥١ (من إيطاليا).

- الدستور: ١١ كانون الأول ١٩٦٩.
- الجهاز القانوني: مبني على الشريعة الاسلامية ومتأثر بالقانون الإيطالي المدني.
- الأعياد الوطنيّة: يوم الثورة، أول أيلول (١٩٦٩).
- الجهاز التنفيذي: قائد الثورة، رئيس مجلس الشعب العام، ومجلس الشعب.
- الجهاز التشريعي: المجلس العام للشعب.
- حق التصويت: ابتداءً من عمر ١٨ سنة.
- العَلَم: أخضر اللون التقليدي للإسلام.
- عضو في المنظمات التالية: الجامعة العربيّة (AL)؛ صندوق التنمية الأفريقي AFDB، ومنظمة الدول العربيّة المصدّرة للنفط (OAPEC)؛ ومجلس التنسيق الجمركي CCC واللجنة الاقتصادية لأفريقيا التابعة للأمم المتّحدة (ECA)؛ ومنظمة التغذية والزراعة الدوليّة (FAO)؛ واللجنة الفرعيّة لدول عدم الانحياز (Gruppe 77)؛ ومنظمة الطيران المدني الدولي (ICAO)؛ والانتربول Interpol؛ ومؤسسة التطوير الزراعي الدوليّة (IFAD)؛ ومنظمة الأقطار الصناعيّة الدوليّة INTELAST، ومنظمة القدرة النوويّة الدوليّة IAEA، وشركة التطوير الدوليّة (IDA)؛ والتنسيق المالي الدولي؛ ومنظمة العمل الدوليّة التابعة للأمم المتّحدة (ILO) ومنظمة النقل البحري التابعة للأمم المتّحدة (IMO)؛ ومؤسسة النقد الدولي التابعة للأمم المتّحدة (IMF) واتحاد التلفزيون الدولي التابع للأمم المتّحدة (IDB)؛ و(NAM)، ومنظمة الدول المصدّرة للنفط OPEC ومنظمة الوحدة الافريقية (OAU)؛ و(OIC) ومؤتمر التجارة والتطوير التابع للأمم المتّحدة (UNCTAD)؛ ومنظمة التطوير الصناعي التابعة للأمم المتّحدة UNIDO؛ ومنظمة التربية والعلوم الثقافيّة التابعة للأمم المتّحدة UNESCO، والأمم المتّحدة UN واتحاد البريد الدولي التابع للأمم المتّحدة (UPU)، والبنك الدولي لإعادة البناء والتنمية IBRD؛ ومنظمة الصحة العالميّة (WHO)؛ والمنظمة العالميّة للممتلكات الروحيّة (WIPO)؛ والمنظمة العالميّة لعلم الأرصاد الجويّة (WMO)؛ ومنظمة السياحة

العالمية (WTO).

- الأجهزة العسكرية: تتألف من: الجيش الشعبي للجماهيرية العربية الليبية (ومن ضمنها القوى البحرية والجوية والدفاعية) والبوليس الوطني.

سادساً: الاقتصاد في ليبيا

نظرة عامة: تعنى ليبيا بالزراعة عناية كبرى. وقد نفذت مشاريع زراعية كثيرة يعمل فيها نحو ٥٠٪ من السكان. ومن أهم المنتجات شعير وقمح، وزيتون، وحمضيات وفول سوداني. وقد نشطت الصناعة البتروكيميائية بفضل النفط المتوفر فضلاً عن صناعة المواد الغذائية، والاسمنت. تؤدي الصناعة ٢٢٪ من الناتج الحيواني الإجمالي والزراعة ٥٪...

- الناتج الحيواني الإجمالي: ٢٤ بليون دولار أمريكي.

- نسبة النمو الحقيقي: ٣٪ (١٩٨٩).

- الناتج المحلي الإجمالي -

- القوى العاملة: ١٠٠٠٠٠٠٠ نسمة في الصناعة ٣١٪، خدمات ٢٧٪ الحكومة ٢٤٪ زراعة ١٨٪.

- القوى العاملة من النساء: ٨,٧٪ (من عمر ١٥ - ٦٤ سنة).

- معدل التضخم: ٢٠٪ (١٩٨٨).

- نسبة العاطلين عن العمل: ٢٪ (١٩٨٨).

- الميزانية: مداخيل: ٨,١ بلايين دولار أمريكي مصاريف ٩,٨ بلايين دولار أمريكي (١٩٨٩).

- الصادرات: ٦,١ بلايين دولار أمريكي (تقديرات ١٩٨٩) من المنتجات البترولية، فول سوداني، جلود حيوانات. المشاركون: إيطاليا، الاتحاد السوفياتي، ألمانيا، إسبانيا، فرنسا، بلجيكا، اللوكسمبورغ، وتركيا.

- الواردات: ٦,٢ بلايين دولار أمريكي (١٩٨٩)، نقل، تجهيزات، صناعة، أطعمة، المشاركون: إيطاليا، الاتحاد السوفياتي وألمانيا، والمملكة المتحدة واليابان.

- المنتجات الصناعيّة: معدّل النموّ - تحسب ٤٣٪ من الناتج الحيواني الإجمالي.

- الكهرباء: ٤٧٠٥٠٠٠٠ كيلوواط ساعة؛ ١٣٦٠٠ كيلو واط ساعة.
- الصناعات: صناعات بتروليّة، مواد غذائيّة، أنسجة، منتجات حرفيّة، إسمنت.

- الزراعة: ٥٪ من الناتج المحلي الإجمالي، حبوب، قمح، شعير، زيتون، تمر، حامض، فاكهة، فول سوداني.
* المنتجات الصناعيّة:

- سجاجير: ٣٥٠٠٠٠٠٠٠٠
- أخشاب: ٣١٠٠٠ متر مكعب
- ورق: ٦٠٠٠ طن متري.
- أسمدة نيتروجينية: ٢٣٩٩٠٠ طن متري
- إسمنت: ٢٧٠٠٠٠٠ طن متري

* الطاقة:

- بترول خام: ٦٦٨٤٦٠٠٠ طن متري معادل فحمي
- غاز طبيعي: ٥٨٩٦٠٠٠ طن متري معادل فحمي
- بنزين محرّكات: ١٥٠٠٠٠٠ طن متري معادل فحمي

سابعًا: الزراعة في ليبيا

- الأراضي الزراعيّة: ٨,٨٪.
- كثافة السكان الزراعيّة: ٢٧ نسمة في الكيلو متر المربع.
- العدد الإجمالي للعاملين في الزراعة: ١٥٤٠٠٠ نسمة.
- نسبة العاملين في الزراعة: ١٤,١٪ من القوى العاملة.
- الواردات الزراعيّة: ١٣٠٣٦٤٠٠٠٠ دولار أميركي.
- الصادرات الزراعيّة: ٩٠٠٠٠٠٠ دولار أميركي
- الأغذية والحيوانات المستوردة: ١٦٦٠٧٠٠٠٠ دولار أميركي

* المنتجات الزراعيّة:

- حبوب: ٣٠٢٠٠٠ طن متري.
- قمح: ١٩٥٠٠٠ طن متري.
- شعير: ١٠٠٠٠٠ طن متري.
- ذرة: ١٠٠٠ طن متري.
- بطاطا: ١١٦٠٠٠ طن متري.
- فاصوليا: ١٠٠٠ طن متري.
- حمص: ٢٠٠٠ طن متري.
- فول سوداني: ١٤٠٠٠ طن متري.
- خضر: ٦١٨٠٠٠ طن متري.
- فاكهة: ٢٩١٠٠٠ طن متري.
- تمر (بلح): ١٠٥٠٠٠ طن متري.
- ليمون: ٧٧٠٠٠ طن متري.
- ليمون حامض: ٢٤٠٠٠ طن متري.
- تبغ: ١٠٠٠ طن متري.

* الحيوانات:

- أحصنة: ٤٨٠٠٠.
- حمير: ٦٢٠٠٠.
- أبقار: ٢٤٠٠٠٠.
- جمال: ١٩٠٠٠٠.
- أغنام: ٥٨٠٠٠٠٠.
- ماعز: ٩٧٠٠٠٠٠.
- دجاج: ٣٧٠٠٠٠٠٠٠.

* المنتجات الحيوانية:

- اللحم الإجمالي: ١٧٦٠٠٠ طن متري.
- لحم بقر: ٥٣٠٠٠ طن متري.

- لحم غنم وخروف: ٥٩٠٠٠ طن متري.

- لحم ماعز: ٣٠٠٠ طن متري.

- لحم دجاج: ٥٤٠٠٠ طن متري.

* منتجات الحليب:

- حليب بقر: ٧٨٠٠٠ طن متري.

- حليب غنم: ٤٨٠٠٠ طن متري.

- حليب ماعز: ٢٠٠٠٠ طن متري.

* منتجات متنوعة:

- أسماك: ٨٠٠٠ طن متري.

- بيض: ١٧٥٠٠ طن متري.

- عسل: ٦٥٠ طناً مترياً.

- صوف: ٢٨٠٠ طن متري.

* معدّات زراعيّة:

- جرّارات زراعيّة: ٢٦٠٠٠ في الاستعمال.

ثامناً: المواصلات في ليبيا

- سكك حديديّة: ٣٢٥٠٠ كلم.

- مسافرو السيّارات: ٤٨٥٣٠٠.

- أنابيب: للزيت الخام ٤٣٨٣ كلم، للغاز الطبيعي ١٩٤٧ كلم، للمنتجات المصفاة ٤٤٣ كلم.

- التجارة البحريّة: ٣٠ سفينة (١٠٠٠ GRT وأكثر): الاجمالي ٨٠٧٥٣٩ /GRT ١٤٥٢٨٤٧ .DWT

- مرافئ: طبرق، طرابلس الغرب، بنغازي، مصراته، مارسا، بريجا.

- الطيران المدني: ٥٩ طائرة نقل كبيرة.

- عدد المطارات: ١١.

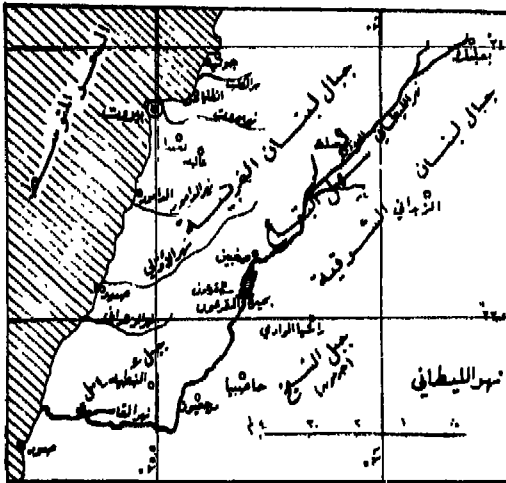
- المواصلات الجويّة المدنيّة: ١٦٨٠٠٠٠٠٠٠٠ مسافر كلم - طيران.

- المواصلات السلكية واللاسلكية: نظام حديث من المواصلات يستخدم الاتصال بالراديو والكابلات الموحدة المحور مع محطات الأقمار الصناعية. يوجد ٣٧٠٠٠٠٠ هاتف، و ١٨ محطة موجة متوسطة (AM) و ٣ موجات قصيرة (FM). و ١٣ محطة تلفزيون، محطة أطلسية INTELAST ومحطة في المحيط الهندي، مع ١٤ خط كابلات بحرية إلى كل من فرنسا وإيطاليا، وهناك راديو اتصال مع تونس، واليونان، بالإضافة الى محطة ARABSAT والمحطات الفضائية.

تاسعاً: السياحة في ليبيا

- التيار الكهربائي: ١٢٥ فولط.
- عدد السياح: ٩٥٠٠٠ سائح.
- الدخل من السياحة: ٦٠٠٠٠٠٠٠ دولار أميركي.
- مناطق اجتذاب السياح: طرابلس الغرب، قوس ماركوس اوريليوس، حصن المتحف؛ بنغازي، مسابح، آثار رومانية، صحاري، مناظر طبيعية وقديمة. كود هاتف البلد ٢١٨.

الليطاني (نهر)



ينبع من نبع العليق، جنوب غربي مدينة بعلبك اللبنانية، ومن سهل البقاع الجنوبي. يتجه نحو الجنوب، ويكون واديه الأعلى ضيقاً، ويسير على ارتفاع يراوح بين ٩٠٠م و ١١٠٠م؛ ترفده مياه ينابيع أخرى أشهرها نهر البردوني الذي يمر في مدينة زحلة،

وبعد أن يسير ٣٥ كلم يعود واديه إلى الضيق، وبعد أن يمرّ بالقرب من مدينة مرجعيون ينحرف نحو الغرب حيث يعرف باسم نهر القاسمية. فيسقي سهول صور والقاسمية قبل أن يصب في البحر الأبيض المتوسط (جنوب لبنان).
 أهم روافده: البردوني، وشتورا، وعنجر، وقب الياس، والغزيل، يفيض الليطاني كالعاصي أيام الشتاء، والربيع بسبب مياه السيول، أو ذوبان الثلوج. يبلغ طوله ١٧٠ كلم.

باشرت الدولة اللبنانية منذ العام ١٩٥٦ بإقامة مشروع سدّ على هذا النهر، وذلك على مرحلتين: في الأولى يتمّ إنشاء سدّ ترابي في منطقة القرعون يتفرّع عنه نفق طوله ٧ كلم يتّجه جنوبًا، ويدعى نفق «مركبا» وذلك لتوليد الكهرباء (معمل إبراهيم عبد العال). ومن مركبا تخترق المياه جبل نيبحا داخل نفق حتى تصل وادي جزين، ومنه إلى بركة قنان، ومنها إلى وادي نهر الأولي حيث تولّد الكهرباء في معمل الأولي ومنه إلى معمل جون. كما يجري العمل على جرّ مياه الليطاني إلى الشوف، وساحل صيدا، وبيروت لاستعمالها في الري.
 أمّا المرحلة الثانية فهي تشمل إنشاء سدّ في منطقة الخردلي لريّ الأراضي المنخفضة (دون ٨٠٠ م) في الجنوب، وتوليد الكهرباء في معمل الزرارية.

الليمون

إنتاج الليمون في الدول العربية بالطن المتري

الأردن	٤٠٠٠٠	عُمان	-
الإمارات العربية المتّحدة	-	فلسطين	٥٤٦٠٠٠
البحرين	-	قطر	-
تونس	١٤٤٠٠٠	الكويت	-
الجزائر	١٧٧٠٠٠	لبنان	١٧٩٠٠٠
جيبوتي	-	ليبيا	٧٧٠٠٠
السودان	١٦٠٠٠	مصر	١٣٧٠٠٠٠
سوريا	١٤٨٠٠٠	المغرب	٩٩٤٠٠٠

الصومال	٩٠٠٠	موريتانيا	-
العراق	١٧٥٠٠٠	اليمن	٥٠٠٠
المملكة العربية السعودية	-		

الليمون الحامض

إنتاج الليمون الحامض في الدول العربية بالطن المتري

الأردن	٣٥٠٠٠	عُمان	٢٥٠٠٠
الإمارات العربية المتحدة	٧٠٠٠	فلسطين	٣٧٠٠٠
البحرين	١٠٠٠	قطر	-
تونس	١٨٠٠٠	الكويت	-
الجزائر	٦٠٠٠	لبنان	٣٠٠٠٠
جيبوتي	-	ليبيا	٢٤٠٠٠
السودان	١٦٨٤٠٠٠	مصر	٢٢٥٠٠٠
سوريا	٣١٠٠٠	المغرب	٣١٠٠٠
الصومال	٧٠٠٠	موريتانيا	-
العراق	١٦٠٠٠	اليمن	٥٠٠٠
المملكة العربية السعودية	-		

الليمونيت

انظر: الحديد.

باب الميم

ما بين النهرين

منطقة قديمة في جنوب غرب آسيا. تقع ما بين نهر دجلة ونهر الفرات، وتمتد من جبال آسيا الصغرى شمالاً إلى الخليج العربي جنوباً. وتوسعا: العراق.

الماجنيت

انظر: الحديد

مأدبا

مدينة أردنية تقع شمالي شرقي البحر الميت، على الطريق التي تصلها بعجلون، وأربد شمالاً، كما تصلها بمعان، والكرك جنوباً. يبلغ عدد سكانها نحو ٥٠ ألف نسمة.

تعرف بفسيفسائها الرائعة منذ القرن السادس الميلادي.

مأرب

مدينة يمنية مركز قضاء مأرب التابعة لمحافظة البيضاء في اليمن الجنوبية، فيها أطلال مملكة سبأ. تقع شرق صنعاء. فيها قصر مشهور، وسدّ مائي بناه سبأ بن يشجب بن يعرب. وقد تحدث عنها الشعراء وأهمهم الأعشى. إلى مأرب ينسب جماعة من أهل العلم أهمهم: يحيى بن قيس المأربي الشيباني، وثابت بن سعيد المأربي.

الماشية

انظر: الأغنام، والأبقار، والماعز، والإبل، والخنازير، والبغال، والحمير كلاً في مادته.

الماعز

تتحمل الماعز ظروف العيش القاسية أكثر من الغنم، فهي تستطيع أن تعيش حيثما يستطيع أي حيوان أن يعيش، ولذلك نراها تُربى في معظم مناطق الوطن العربي، يساعدها في ذلك قنوعها بأبسط الغذاء رطباً وجافاً، وهي قادرة على إنتاج اللبن مهما ساءت بها الظروف. وفيما يلي جدول لتوزيع الماعز في الوطن العربي:

الأردن	٥٠٠٠٠٠	عمان	٧٧٠٠٠٠
الإمارات العربية المتحدة	٥٧٥٠٠٠	فلسطين	١٢٥٠٠٠
البحرين	١٦٠٠٠	قطر	٧٨٠٠٠
تونس	١١٢٠٠٠٠	الكويت	٤٣٠٠٠
الجزائر	٣٦٠٠٠٠٠	لبنان	٤٧٥٠٠٠
جيبوتي	٥٠١٠٠٠	ليبيا	٩٧٠٠٠٠
السودان	١٤٠٠٠٠٠٠	مصر	١٦٥٠٠٠٠
سوريا	١٠٥٣٠٠٠	المغرب	٥٩٦٠٠٠٠
الصومال	٢٠٣٠٠٠٠٠	موريتانيا	٣٣٠٠٠٠٠
العراق	١٦٠٠٠٠٠	اليمن	٣١٢٥٠٠٠
المملكة العربية السعودية	٣٧٠٠٠٠٠		

المالكية

مدينة بحريّة تقع على خليج البحرين لجهة الغرب، فيها ملاحات كثيرة، وتزرع فيها أشجار النخيل، يستخدم المرفأ لصيد الأسماك، وتعتبر مزاراً

للشعبة في بلاد البحرين .

المانجو

تكاد تفرد مصر بزراعة المانجو . ورغم أنّ هذه الزراعة دخيلة على البلاد فقد بدأت مساحة الأراضي المزروعة به تزداد سنة بعد سنة حتى أصبحت نحو عشرة آلاف هكتار يوجد معظمها في محافظات الشرقية والقليوبية والجيزة حيث يحتل المانجو ثلثي المساحة المزروعة .

ويبلغ إنتاج المانجو في مصر نحو ٩٠ ألف طن سنوياً يُستهلك قسم منه في الداخل، ويصدّر القسم الباقي إلى الدول العربية والأوروبية طازجاً، أو محفوظاً، أو عصيراً . وكذلك تشتهر السودان بالمانجو، وتنتج كمية منه تعادل ما تنتجه مصر تقريباً .

مجدو

مدينة فلسطينية تقع في الطرف الجنوبي الغربي من مرج ابن عامر إلى الجنوب الشرقي من حيفا .

تعرف بقيمتها التاريخية حيث انتصر تحوتمس الثالث على السوريين عام ١٤٧٥ ق . م .

اما الآن فهي مدينة صغيرة لا يتجاوز عدد سكانها ٥ آلاف نسمة .

المجردة (نهر)

ينبع من مرتفعات الأوراس في الجزائر قرب تيسه او بعد أن يلتقي برافده الملاق يتّجه نحو الشمال الشرقي ليصبّ شمال خليج تونس مشكّلاً دلتا تميّزه عن كثير من الأنهار الساحلية بعد أن يكون قطع مسافة ٣٦٠ كلم .

وقد أقيم سدّ على نهر الملاق أحد روافد المجردة، مما وفرّ حدّاً أدنى من المياه لا يقلّ عن ٣م^٣ بالثانية، ومما ساعد على زيّ مساحة قدرها ٥٠٠٠٠ هكتار .

الصبيب الشهري لنهر المجردة بالأمتار المكعبة في الثانية

ك	ش	آ	ن	أ	ح	ت	آ	أ	ت	١	ت	٢	ك
٦٠	٩٥	٥٠	٢٥	١٦	٥	٥	٦	١٠	٢٠	٢٥	٣٦		

المحرّق

مدينة بحريّية تقع في جزيرة المحرّق، يبلغ عدد سكّانها حوالي ١٥٠ ألف نسمة، هي عاصمة البحرين القديمة، وأشهر مرفأ موجود فيها، تصدر منه اللآلىء والحلى.

مخا

مدينة يمنيّة. مرفأ يمّني يقع إلى شمال باب المنذب، مركز قضاء مخا التابع لمحافظة تعز. تشتهر بتجارة البنّ، والبخور، واللبنان.

مخادر

مدينة يمنيّة. مركز قضاء في محافظة إب، شمال شرقي مخا، في محافظة تعز.

المدينة المنورة

مدينة سعوديّة تقع في منطقة الحجاز غربي المملكة، وشمال مكّة المكرمة، تبعد عنها ٣٥٠ كلم. تنطلق منها الطريق الرئيسي إلى الرياض. يبلغ عدد سكّانها نحو ٣٥٠ ألف نسمة هي مركز إمارة المدينة.

تعتبر اليوم من أهم المدن السعوديّة، إذ فيها نهضة عمرانيّة وثقافيّة، تتمثّل بجامعتها الكبيرة، ووفرة معاهدها العلميّة، والدينيّة، والتقنيّة، وفيها مجمع الملك فهد لطباعة القرآن الكريم، كما تعمّها نهضة تجاريّة وصناعيّة. أهمها صناعة النسيج، وتعليب الخضر، والتمور. فيها مطار متوسط الحجم.

والمدينة المنورة مدينة مقدّسة، لأن فيها قبر الرسول ﷺ ومسجده المشرف. قديمة العهد وعرفت باسم يثرب قبل الإسلام. ولها من الأسماء ٢٩

اسمًا مختلفًا، وهذا ما يعطيها أهمية تاريخية، ودينية وحضارية، على حد سواء. كود هاتف المدينة ٤؛ كود هاتف البلد ٩٦٦.

مراكش

هي ثالث أكبر مدينة في المغرب بعد الدار البيضاء والرباط. يبلغ عدد سكانها حوالي ٥٤٨٧٠٠٠ نسمة.

تشتهر مراكش بمركزها التجاري والزراعي، ومن صناعاتها صناعة الجلود وديبغها، وصناعة المنسوجات والزراعي، والتحف النحاسية والخشبية والأدوات المنزلية. فيها مطار دولي لاستقبال الطائرات من مختلف عواصم العالم.

وفي مراكش اليوم الكثير من الآثار الإسلامية ممثلة بالمساجد والمآذن والأسوار، وأشهرها مئذنة الكتبية التي تعود إلى القرن السادس هـ/١٢م، وبها قصور ومقابر السعديين.

- كود هاتف المدينة ٤؛ كود هاتف البلد ٢١٢

- الحرارة في مراكش

الشهر	درجة سلسيوس	درجة فهرنهايت
آذار	١٦	٦١
حزيران	٢٥	٧٧
أيلول	٢٥	٧٨
كانون الأوّل	١٢	٥٤

- المتساقطات

الشهر	بالسم	بالإنش
آذار	٣	١,٣
حزيران	١	٠,٣
أيلول	١	٠,٤
كانون الأوّل	٣	١,٣

مرباط

مدينة عمانيّة تقع على بحر العرب في أقصى الجنوب الغربي، وذلك على الحدود العمانيّة اليمنيّة. فيها مرفأً تجاري لتبادل السلع وتصديرها واستيرادها، وبجانبه مرفأً آخر لصيد الأسماك. وفيها مزارع، وكروم، وجنائن، وواحات. إنها مدينة قديمة، تحدّث عنها الرحّالة كثيرًا. أهل مرباط عرب وزيهم زي العرب القديم، وفيهم ميل إلى السّمر واللعب.

المرج

مدينة لبيّنة تقع في محافظة الجبل الأخضر، مركز متصرفيّة. يبلغ عدد سكّانها نحو ٣٠ ألف نسمة.

المرجان

المرجان من الثروات المائيّة التي اشتهر بها البحر الأحمر منذ أقدم العصور. وهو نوعان: مرجان أحمر يُستخدم في صناعة الحلّى، ومرجان أسود يُستخدم في صناعة المسابح.

وهو يُستخرج اليوم من بعض الصخور المرجانيّة في سواحل شبه الجزيرة العربيّة المطّلة على البحر الأحمر، ويكثر المرجان الأسود في المنطقة الواقعة بين أملج وينبع في المملكة العربيّة السعوديّة كما يكثر في تونس.

مرجعيون

مدينة لبنانية. تقع في الجزء الجنوبي من الجمهوريّة اللبنانيّة. تقع على ارتفاع ٧٦٠ مترًا عن سطح البحر. يبلغ عدد سكّانها ١٠٠٠٠٠ نسمة.

مرزوق

مدينة لبيّنة تقع في محافظة سبها الجنوبيّة الصحراويّة. تشتهر بزراعة الخضر والنخيل. يبلغ عدد سكّانها نحو ٢٥ ألف نسمة.

مرسى مطروح

مدينة مصريّة تقع غرب الإسكندريّة، فيها مرفأ هام .
وقعت عندها معارك بين الألمان والإنكليز عام ١٩٤٢م يبلغ عدد سكّانها
نحو ٣٥ ألف نسمة .

مَسَقَط

هي عاصمة سلطنة عمان، وأكبر مدينة فيها. يبلغ عدد سكانها حوالي
٢٥٠٠٠٠ نسمة. تحيط بها الجبال من جميع الجهات ما عدا جهة البحر، فهي
تقع على ساحل خليج عمان. تتفرّع من مسقط مختلف الطرق الساحلية
والرئيسيّة المعبّدة.

تعتبر مسقط مركزًا تجاريًا وصناعيًا مهمًا. ومن معالم مسقط قلاعها
التاريخيّة، منها اثنتان بناهما البرتغاليون وهما: قلعة ميراني، وقلعة الجلاللي.

كما أنّ في مسقط العديد من الأسواق التي ما زالت تحافظ على طابعها
التاريخي القديم، وأهمّها سوق مطرح، وهو أوّل سوق بني في عمان.

وفي مسقط جامعة السلطان قابوس، وتضمّ كليّات الطبّ والهندسة،
والعلوم، والزراعة، والتربية، والعلوم الإسلاميّة، والآداب. وفي الجامعة
مركز اللغات والكمبيوتر، ومكتبة تتّسع لـ ٢٥٠ ألف كتاب، وهي تتّصل عن
طريق القمر الصناعي بمكتبة الكونجرس بواشنطن.

- كود هاتف البلدة ٩٦٨

المسجد الأقصى

أحد أهم الأماكن الإسلامية المقدسة وأقدمها. لا يتقدم عليه، من حيث
المنزلة، غير حرم مكة المكرمة وحرم المدينة المنورة، ومن هنا عرف بـ«الثالث
الحرمين». وقد ولّى المسلمون وجوههم قبله، في الصلاة، قبل أن يولوها
شطر المسجد الحرام بمكة. ومن هنا عرف بـ«أولى القبليتين».

مسييد (أو: أم سعيد)

مدينة قطريّة تقع على السّاحل الجنوبي بالنسبة للدّوحة، تبعد عن العاصمة ٤٠ كلم. وهي أهم مدينة صناعيّة في قطر. فيها معامل تصفية وتحلية المياه، ومعامل تكرير النفط، ومصانع البتروكيميائيات، والسماذ، وإسالة الغاز الطبيعي، ومصانع الصلب والحديد، والاسمنت.

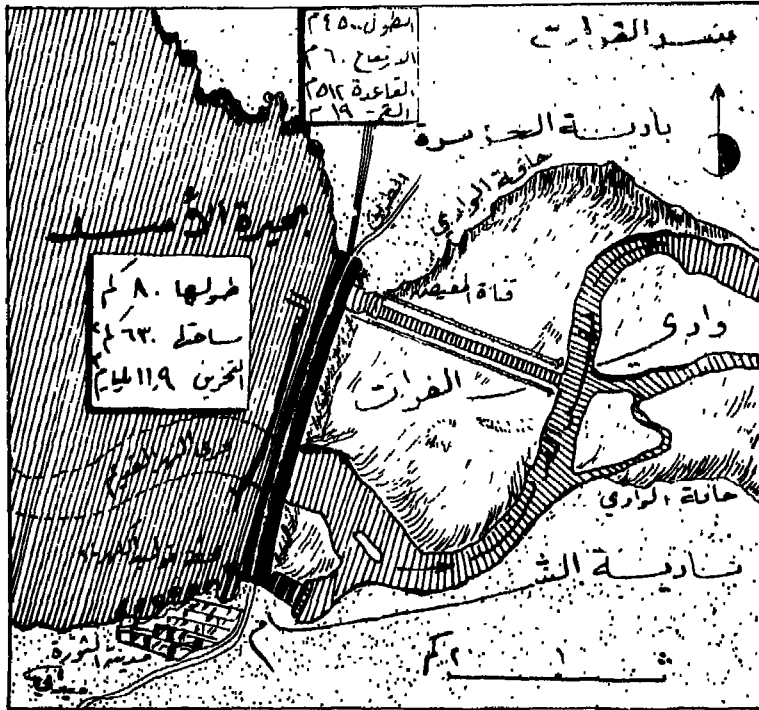
مسيلة

مدينة جزائريّة تقع في ولاية تلمسان. قرب الحدود الجزائرية المغربية. تشتهر بزراعة الزيتون، والكرمة. يمرُّ بها نهر وادي تفتة.

مشاريع الريّ

أولاً: سوريا

١- سد الفرات: أهم مشاريع الري في القطر كافة. أقيم في موقع الطبقة

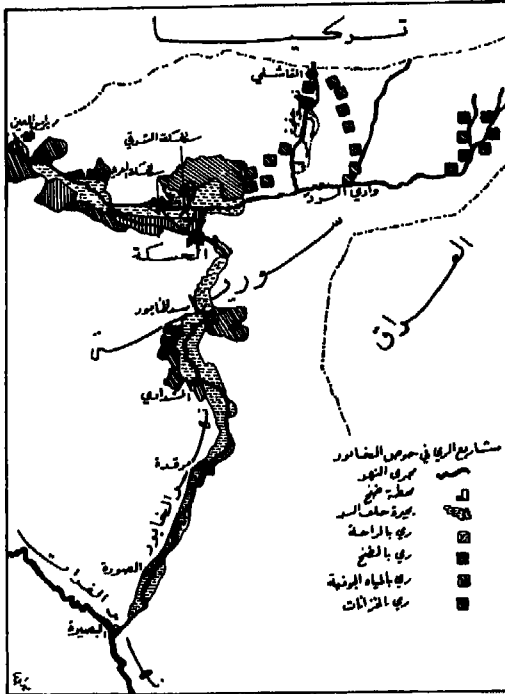


غربي الرقة بنحو ٥٠ كلم. يبلغ طول السد ٤٥٠٠م، وارتفاعه ٦٠م، وعرض قاعدته ٥١٢م، وفي القمة ١٩م عند منسوب ٣٠٨ أمتار فوق سطح البحر، ويسمح بعد تعلقته بتخزين ١٤,١ مليار م^٣ من المياه.

ويحجز خلفه بحيرة اصطناعية (بحيرة الأسد) طولها ٨٠ كلم ومساحتها ٦٣٠ كم^٢.

وقد أدى الى إقامة مدينة حديثة هي مدينة الثورة والى إنشاء قرى حديثة. ومن أهم أهدافه:

- زيادة الرقعة المروية بنحو ٦٣٠ ألف هكتار.
- توليد طاقة كهربائية بنحو ٢,٥ مليون كيلو واط ساعة.
- تنظيم جريان النهر ودزء خطر الفيضان.
- ايجاد بنية اجتماعية متطورة وجديدة.



٢- مشروع الخابور: هو تطوير لمشروع صغير كان يروي نحو ٤ آلاف هكتار (تل مغاص). ويشمل هذا التطوير بناء ثلاثة سدود على الخابور هي: الحسكة غربى، الحسكة شرقى، الخابور.

ويهدف الى إرواء ١٥٠ ألف هكتار تمتد من منابع الخابور الى قرب مصبه وتوليد طاقة كهربائية تصل الى نحو ١,٢ مليار كيلو واط ساعة.

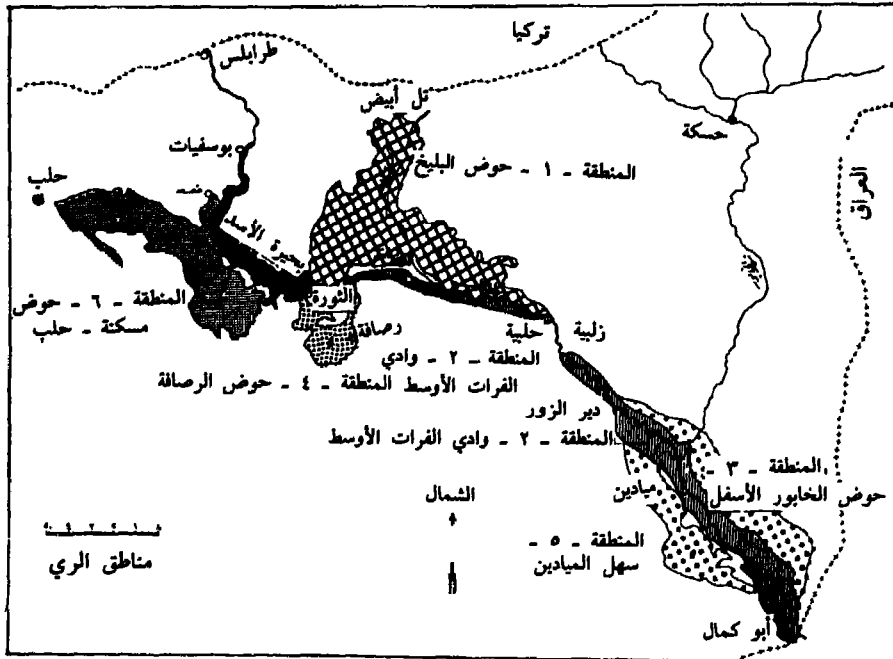
مشاريع الري في حوض الخابور

٢- مشاريع الري على العاصي:

أ- مشروع بحيرة قطينة: ويهدف الى الاستفادة من المياه المخزونة في بحيرة قطينة بعد تلبية سدّها نحو ٢٥٠ مليون م^٣ وتصريفها في قناة تروي ٢٠ ألف هكتار من سهول حمص وحماه.

ب- مشاريع الغاب والمروج:

- سد الرستين: ويخزن ٢٥٠ مليون م^٣ وصرفها صيفاً لري سهل الغاب.
- سد محردة: ويخزن ٦٠ مليون م^٣ مستفيداً من مياه وادي الساروت، وتخرج منه قناة طار العلا لري قسم من سهل العشارنة.
- قنطرة العشارنة التحويلية: تخرج منها قناتان شرقية وغربية تصل بينهما قنوات فرعية لري الغاب والعشارنة، كما أنشئت قنوات لتصريف المياه الزائدة وأحواض لتربية الأسماك.



- مشروع المروج: ويهدف الى إرواء نحو ٣ آلاف هكتار بعد تصريف المياه الفائضة عبر نفق ضمن جبل دويلة الى نهر العاصي.

- مشروع السن: ويهدف الى رفع منسوب ماء نهر السن الى مستويات عديدة حتى مناسب (٨٠٥٠٢٦م) لري ٩ آلاف هكتار في سهل جبلة وتوليد الكهرباء وتزويد مدينة اللاذقية بمياه الشرب.

- سد السادس عشر من تشرين: على نهر الكبير الشمالي ويروي مساحة تقدر بـ ١٤ ألف هكتار.

- مشروع مزيريب - اليرموك: يعتمد على مياه بحيرة مزيريب وينابيع زيزون

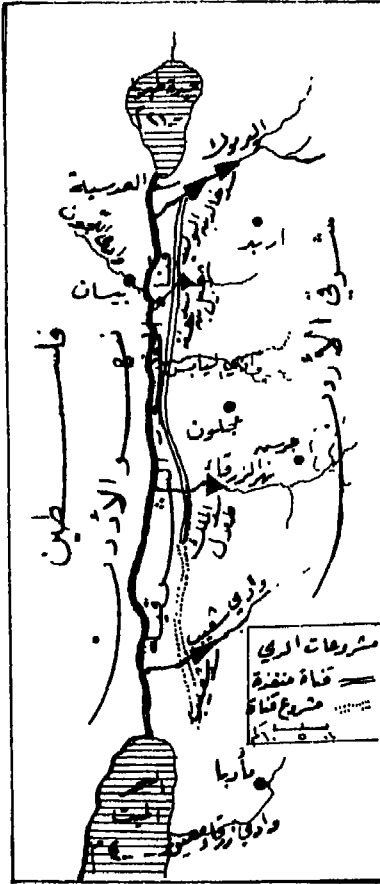
والعجمي والأشعري ويروي بالراحة والضخ مساحة تزيد على ١٠ آلاف هكتار.

ثانياً: الأردن

قامت في الأردن مجموعة من مشاريع الري، وهو بصدد إقامة مجموعة أخرى للاستفادة بشكل أفضل من موارده المائية. وتبلغ مساحة الارض المروية نحو ١٥٠ الف هكتار يتركز معظمها في الاغوار.

- قناة الغور الشرقية:

تهدف الى تحويل جزء من مياه نهر اليرموك بقناة اسمتية كبرى تمتد حتى الأطراف الشمالية للبحر الميت، وتروي قرابة ٥٠ ألف هكتار من الاغوار الشمالية (شرقي النهر) بحيث يمكن زراعتها مرتين في السنة. وقد رافق هذا المشروع



مشروعات الري على نهر الأردن

مشاريع تطوير اجتماعية وخدمية وزراعية.

- سد الملك طلال على نهر الزرقاء: يروي ١٧ ألف هكتار من الاغوار الوسطى.

ثالثاً: العراق

١- مشروع الثرثار: يعتمد على تحويل قسم من مياه دجلة إلى منخفض الثرثار في وقت الفيضان عن طريق سدة سامراء بواسطة ترعة الثرثار. ويخزن بعد تطويره ٨٨ مليار م^٣ من المياه. وشقت قناة الثرثار - الفرات لري حوض الفرات في وسط وجنوبي العراق. وهناك قناة الثرثار تصل البحيرة أيضا بنهر دجلة.. كما تولد الكهرباء عند سدة سامراء.

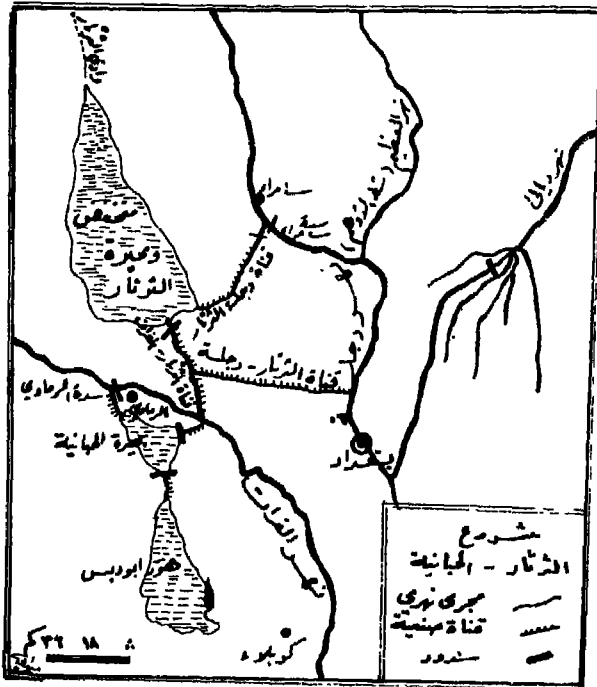
٢- مشروع الحجابية: يتكون من سدة تقع على نهر الفرات شمالي مدينة الرمادي لرفع مستوى ماء النهر وأخذ المياه في ترعة الى بحيرة الحجابية لخزن

٣,٢ مليار م^٣. ويمكن

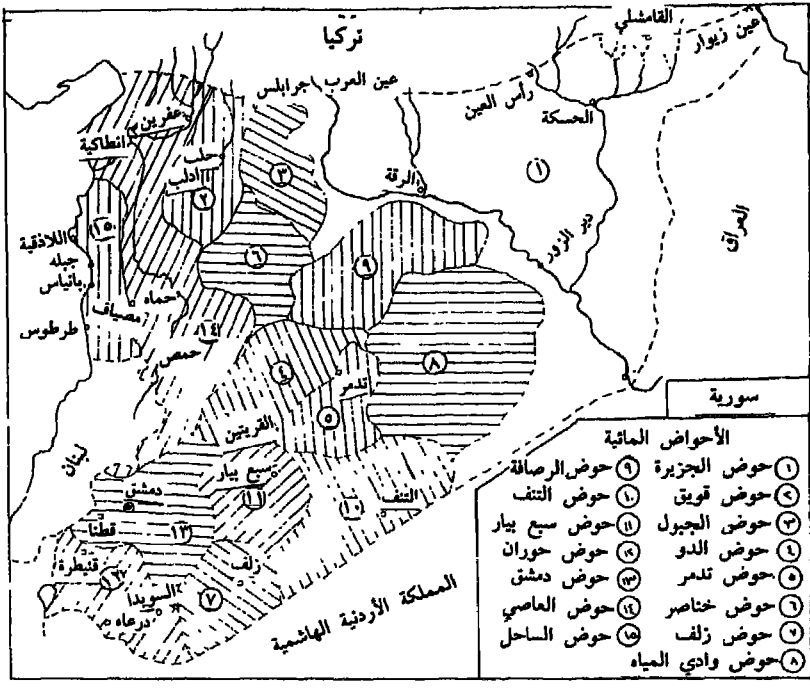
إعادة قسم من المياه المخزونة في البحيرة ثانية الى نهر الفرات عن طريق جدول لذلك. وفي حالة الفيضانات العالية يتم تحويل قسم من المياه الزائدة الى هور ابو دبس الذي يخزن ٢٥,٥ مليار م^٣.

٣- سد دوكان على

الزاب الاسفل: ويخزن حوالي ٧ مليارات م^٣ ويروي سهول كركوك وإربيل. ويستفاد منه في



مشروع الثرثار والحجابية



مجارى واشتقاقات وأقنية دجلة والفرات والمساحات المزروعة.

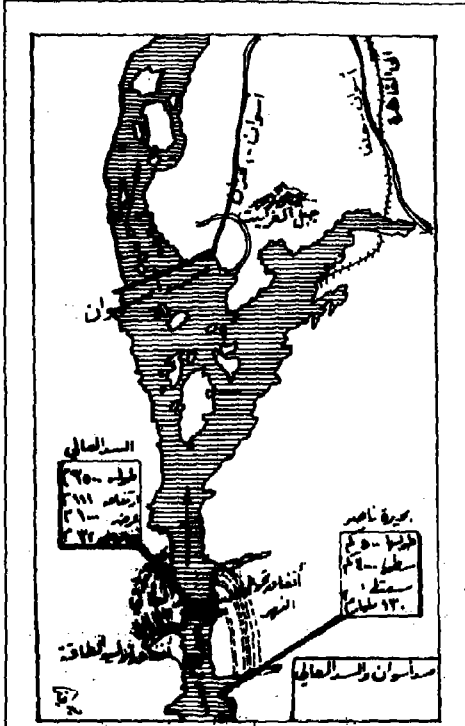


مشاريع الري في العراق

درء خطر الفيضان وتوليد الكهرباء.

- ٤- سد دربندخان على نهر ديالى: ويخزن ٣,٢٥ مليار م^٣ يروي سهول نهر ديالى ويخفف من خطر الفيضان إضافة الى توليد الكهرباء.
- ٥- سدة الهندية: تقع على نهر الفرات عند مدينة الهندية وظيفتها توزيع المياه بجداول بين نهري الحلة والهندية.

السد العالي



رابعاً: مصر

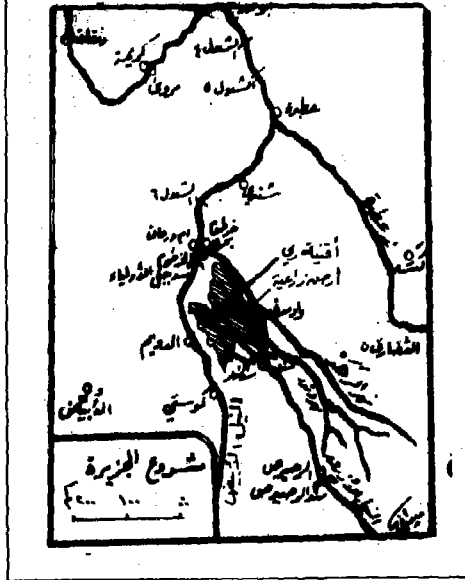
يُعتبر السدّ العالي أكبر مشروع للري في الوطن العربي، وهو يقع جنوبي اسوان، يخزن نحو ١٣٠ مليار م^٣ من الماء في بحيرة ناصر ويهدف الى: زيادة الرقعة الزراعية بنحو ٨٠٠ ألف هكتار، وتحويل ٣٠٠ ألف هكتار من ري الحياض المتبع في الماضي الى الري الدائم. فضلاً عن درء أخطار الفيضان وتنظيم الملاحة في النيل، وتحسين عمليات الصرف، وتوليد طاقة كهربائية تقدر بنحو ١٠ مليارات كيلوات ساعة.

خامساً: السودان

مشروع الجزيرة:

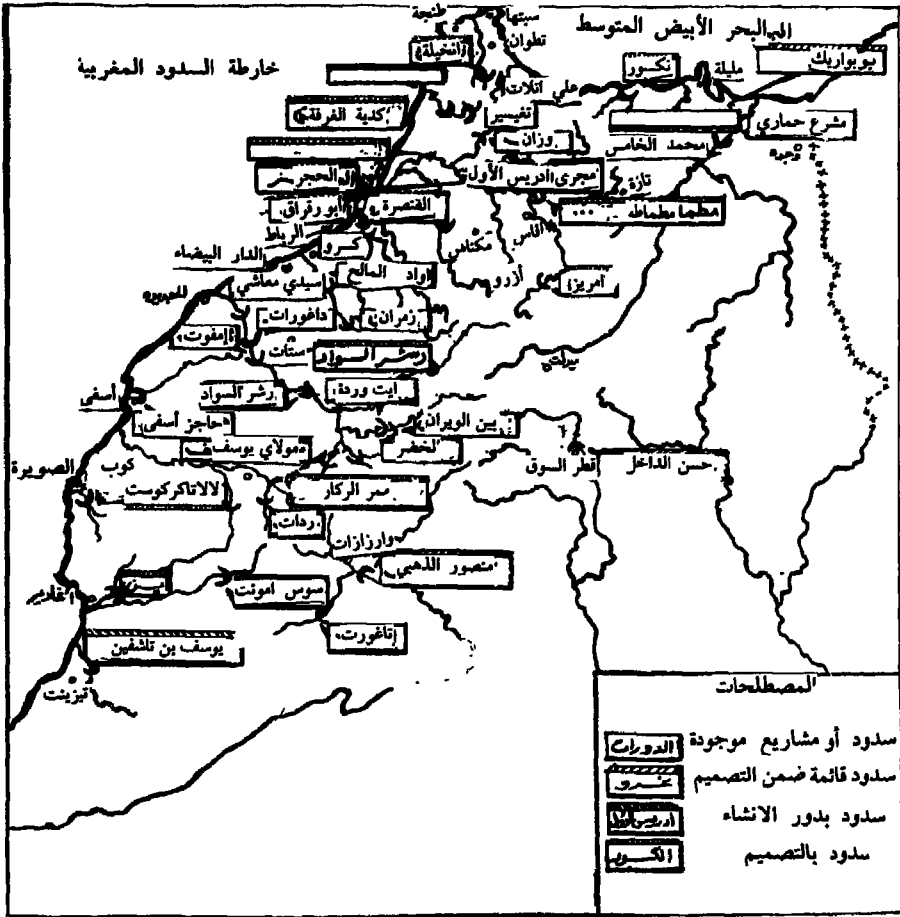
يعد الدعامة الأساسية لاقتصاد السودان. ويهدف الى استصلاح وري ١,٢ مليون هكتار من أرض الجزيرة.

وقد تم تنفيذه على أربع مراحل بدءاً من عام ١٩٢٥. وأقيم من أجل ذلك سد ستار والرصيرص على النيل الأزرق،



مشروع الجزيرة

- مشروع سدّ حمادي الذي ينظم تصريف مياه سد محمد الخامس ويحجز ٤٢ مليون م^٣. تحويل مياه نهر الملوية ورفعها الى علو يكفي للسيطرة على ٨٠٪ من الاراضي دون الاستعانة بالآلات الضخ.
- سد وادي بهت أحد روافد نهر السبو في مركز سيدي سليمان.
- سد بين الويران على وادي العبيد رافد نهر أم الربيع.



المصائد البحرية

انظر: الأسماك.

مصر

الاسم الرسمي: جمهورية مصر العربية

العاصمة: القاهرة

اللغة الرسمية: العربية

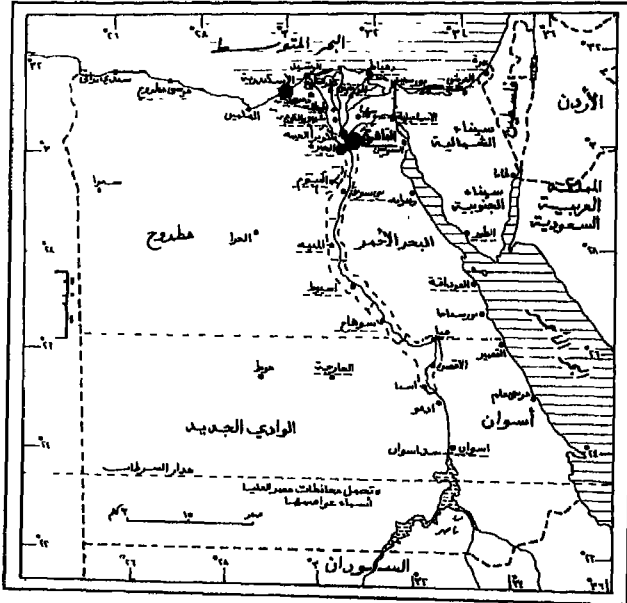
شكل الحكم: جمهورية رئاسية تخضع لنظام تعدد الأحزاب

تاريخ الانضمام الى الامم المتحدة: ١٩٤٥

المساحة: ٩٩٧٧٣٩ كلم^٢

الوحدة النقدية: الجنيه (يعادل ٠,٢٨ \$) بتاريخ ١٩٩٣/٥/٢١.

خارطة مصر



التقسيم الإداري

المناطق	العاصمة	المساحة كلم ^٢	السكان %
١- الصحراء			
البحر الاحمر	الغردقة	٢٠٣٦٨٥	٠,٢
مطروح	مرسى مطروح	٢١٢١١٢	٠,٣
سيناء الجنوبية	الطور	٣٣١٤٠	٠,١
سيناء الشمالية	العريش	٢٧٥٧٤	٠,٤
الوادي الجديد	الخارجة	٣٧٦٥٠٥	٠,٢
٢- مصر الدنيا			
البحيرة	دمنهور	١٠١٣٠	٦,٨
دمياط	دمياط	٥٨٩	١,٥
الداخلية	المنصورة	٣٤٧١	٧,٢
الغربية	طنطا	١٩٤٢	٥,٩
الاسماعيلية	الاسماعيلية	١٤٤٢	١,٢
كفر الشيخ	كفر الشيخ	٣٤٧٣	٣,٧
المنوفية	شبين الكوم	١٥٣٢	٤,٦
القليوبية	بنها	١٠٠١	٥,٤
الشرقية	الزقازيق	٤١٨٠	٧,١
٣- مصر العليا			
أسيوط	أسيوط	١٥٥٣	٤,٦
أسوان	أسوان	٦٧٩	١,٧
بني سويف	بني سويف	١٣٣٢	٣
الفيوم	الفيوم	١٨٢٧	٣,٢
الجيزة	الجيزة	٨٥١٥٣	٨
المنية	المنية	٣٢٦٢	٥,٥
كينا	كينا	١٨٥١	٤,٧

سوهاج	سوهاج	سوهاج	٥
٤- المدن			
الاسكندرية	-	٢٦٧٩	٦
القاهرة	-	٢١٤	١٢,١
بورسعيد	-	٧٢	٠,٩
العريش	-	١٧٨٤٠	٠,٧

أولاً: لمحة موجزة عن تاريخ مصر

منذ الألف الخامس قبل الميلاد والتجمّعات السكّنية موجودة في مصر، فنشأت مملكتان قويتان: مملكة مصر العليا في الجنوب، ومملكة مصر السفلى في الشمال، وتوحّدت المملكتان حوالي العام ٣٢٠٠ ق. م.

شهدت مصر مرحلة ازدهار ابتداء من العام ٢٦٠٠ ق. م. فكانت بداية الحكم الفرعوني، وما لبثت أن ضعفت سلطنتهم ما بين ٢٢٠٠ - ٢٠٥٠ ق. م. فأعاد ملوك طيبة توحيد مصر، ووصلوا إلى حدود السودان.

سيطر الهكسوس على مصر عام ١٦٧٥ ق. م. وحكموا حتى أواسط القرن السادس عشر، فاستطاع خلفاء أحمس الأول طرد الهكسوس بعد أن حكموا من ١٥٧٠ حتى ١٣٠٤ ق. م. وفي القرن الرابع عشر ق. م. حكمت الأسرة الثامنة عشرة من الفراعنة، وازدهرت مصر من جديد.

عام ٥٢٥ ق. م. غزا الفرس مصر، وألحقها قميّز إلى أمبراطوريّته وبقيت حتى عام ٣٣٢ ق. م. إذ انتقل الحكم إلى الإسكندر الكبير الذي أسّس مدينة الإسكندرية. وبعد وفاة كليوباتره آخر ملوك سلالة بطليموس عام ٣٠ ق. م. ضمّ أوكتافيوس مصر إلى الأمبراطورية الرومانية.

وفي عهد العباسيين حكم مصر أحمد بن طولون، وانتقل الحكم بعده إلى الإخشيديين. واحتلّها الفاطميون عام ٩٦٩م، وبنوا فيها جامع الأزهر. فانتصر صلاح الدين الأيوبي على آخر الخلفاء الفاطميين وجعل مصر دولة مستقلة حتى العام ١٢٥٠م. وقام بعدها المماليك، واستولوا على السلطة، وحكموا

حتى العام ١٥١٧ إلى أن قهرهم الأتراك في معركة مرج دابق ودخلت مصر تحت السيطرة العثمانية.

وما أن دقت طبول نابليون على أرض مصر (١٧٩٨ - ١٧٩٩) حتى قام التحالف التركي الإنكليزي. فهزم الجيش الفرنسي الذي عاد وترك مصر عام ١٨٠١.

قضى محمد علي باشا عام ١٨١١ على المماليك، ثم قام بحملة سنة ١٨٣١، هدّد فيها الأمبراطورية العثمانية وبعد تدخل الدول الأوروبية عاد وانسحب الى مصر عام ١٨٤٠. وخلفه ابنه سعيد باشا فسمح هذا الأخير للفرنسي فردينان دي لسبس بشق قناة السويس واستثمارها، فكان بدء العمل عام ١٨٦٩.

وفي العام ١٨٨٢ قامت انتفاضة عارمة بقيادة ضباط في الجيش المصري هو أحمد عرابي، لكن الإنكليز شتّوا حملة على مصر، واحتلوها بعد معركة التل الكبير.

تأسس حزب الوفد بزعامة سعد زغلول باشا. فطالب بطرد الإنكليز، فحصلت مصر على استقلالها المشروط عام ١٩٢٢، وأصبح الحكم ملكياً دستورياً وعلى رأسه الملك فؤاد الأول أحد أحفاد محمد علي. وخلال الحرب العالمية الثانية احتلت الجيوش الألمانية والإيطالية مصر، لكنّها ارتدّت عنها بعد هزيمتها في معركة العلمين عام ١٩٤٢. وفي السنة ١٩٤٤ عقد مؤتمر القاهرة الذي تقرر فيه إنشاء جامعة الدول العربية.

وقفت مصر الى جانب الدول العربية في القضية الفلسطينية ثم وقّعت هدنة مع إسرائيل بعد الحرب العربية الإسرائيلية الأولى تحت رعاية وإشراف الأمم المتحدة.

في ٢٣ تموز عام ١٩٥٢ قامت ثورة على يد ضباط في الجيش أطاحت بالملك وأصبح محمد نجيب أوّل رئيس لمصر بعد الثورة، لكن جمال عبد الناصر حلّ مكانه في السنة التالية. فحقّق عبد الناصر تأميم القناة عام ١٩٥٦، فكانت حرب العدوان الثلاثي ضدّ مصر من (الإنكليز والفرنسيين

والإسرائيليين) كما حقق الوحدة بين مصر وسوريا عام ١٩٥٨. لكن سوريا انفصلت عام ١٩٦١.

وفي ٥ حزيران عام ١٩٦٧ اندلعت الحرب العربية الإسرائيلية الثالثة واستخدمت فيها إسرائيل المفاجأة والسرعة، فاحتلت شبه جزيرة سيناء وقطاع غزة والضفة الشرقية من قناة السويس.

توفي عبد الناصر عام ١٩٧٠ فخلفه أنور السادات الذي بدّل الاسم وأصبحت جمهورية مصر العربية. وفي تشرين الأول من عام ١٩٧٣ انفجرت الحرب العربية الإسرائيلية الرابعة، فتمكّن الجيش المصري من عبور خط برليف على قناة السويس... توقفت الحرب وكان اتفاق كامب دايفيد وزيارة السادات لإسرائيل في تشرين الثاني عام ١٩٧٧. فقطعت ١٩ دولة عربية علاقاتها بمصر. اغتيل السادات في ٦ تشرين الأول عام ١٩٨١، وانتخب نائبه حسني مبارك رئيساً لجمهورية مصر العربية فتابع هذا الأخير المفاوضات مع إسرائيل إلى أن تمّ الانسحاب في ٢٥ نيسان عام ١٩٨٢ من سيناء كافة. لكنّه عاد إلى المشاركة في حلّ المشاكل العربية ومساندة القضية الفلسطينية، واستنكر تعديّات إسرائيل على لبنان...

ثانياً: جغرافية مصر

- المساحة الكلية: ١٠٠١٤٥٠ كلم^٢ = ٣٨٦٦٦٠ ميلاً مربعاً.
- مساحة الأرض: ٩٩٥٤٥٠ كلم^٢ = ٣٨٤٣٤٣ ميلاً مربعاً.
- حدود الدولة: ٢٦٨٩ كلم منها ١١ كلم مع قطاع غزة؛ و ٢٥٥ كلم مع إسرائيل، و ١١٥٠ كلم مع ليبيا، و ١٢٧٣ كلم مع السودان.
- أعلى نقطة جبلية: جبل كاترين ٢٦٠٩ م.
- الشواطئ: ٢٤٥٠ كلم.
- أهم الأنهار: النيل ٦٦٧٠ كلم.
- المناخ: حار وجاف معدل المطر ٥٠ ملم. الشتاء معتدل إجمالاً. تراوح الحرارة في القاهرة بين ٨ درجات مئوية و ٣٥ درجة مئوية، ويندر فيها سقوط

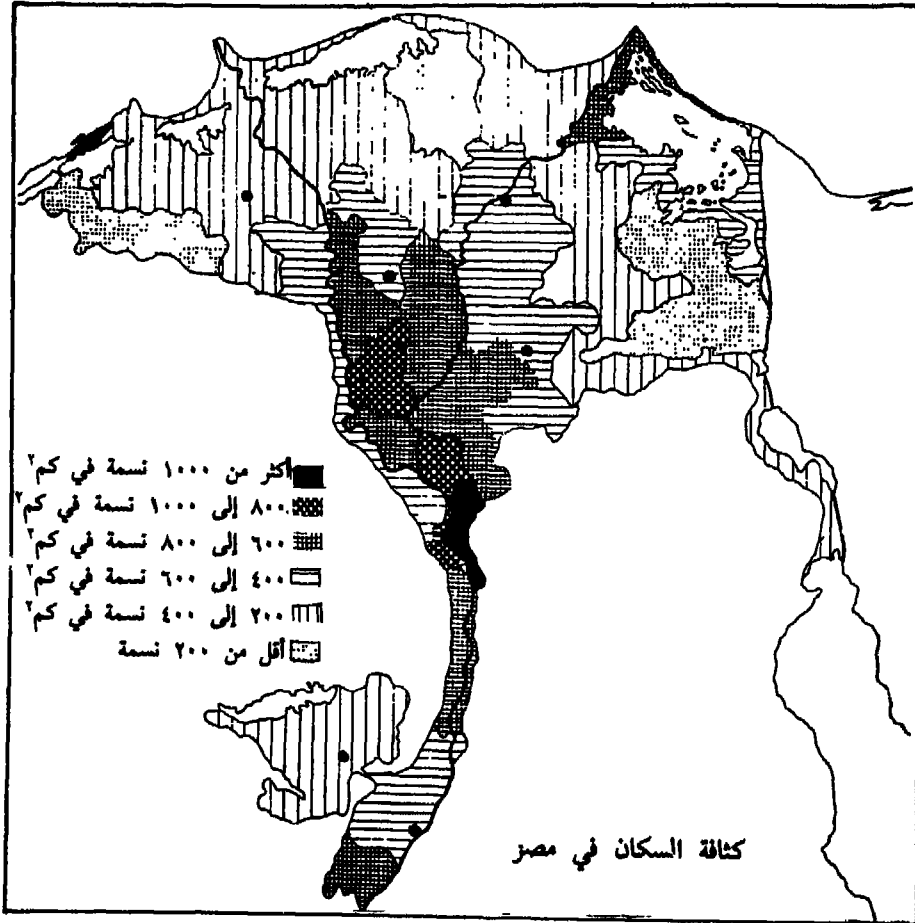
الأمطار.

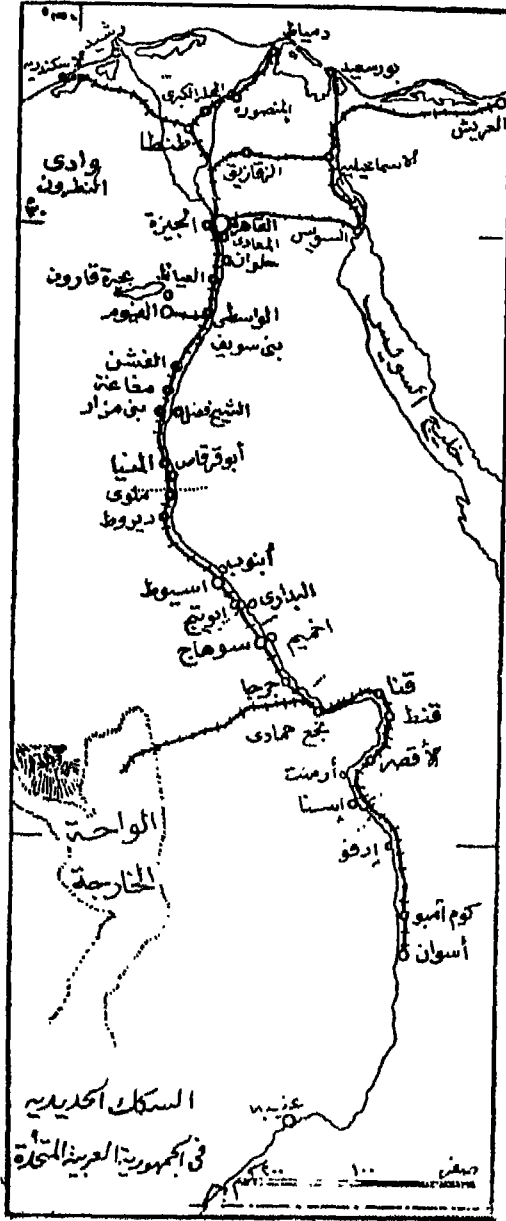
* الطبغرافيا:

- صحراء واسعة يقسمها نهر النيل بواسطة الدلتا.
- الموارد الطبيعيّة: زيت طبيعي، غاز طبيعي، حديد خام، فوسفات، منغنيز، كلس، جيس، زنك.

* استخدام الأرض:

- الأرض الصالحة للزراعة: ٣٨٪
- محصول دائم: ٢٪
- المروج والمراعي: صفر٪





- أراضي مروية: ٥٪

- أراضي أخرى: ٩٥٪

- البيئة: النيل هو المصدر الأساسي للمياه؛ الأراضي القاحلة كبيرة، والمياه الملوثة متواجدة خاصة في الربيع والصيف.

- معدل أخشاب الغابة: صفر٪ سنويًا.

- ملاحظة: تعتبر مصر همزة وصل بين أفريقيا والنصف الغربي من القارة؛ وتلعب قناة السويس دورًا هامًا في التجارة ونقل البضائع من الشرق الأقصى إلى غربي القارة والعكس.

ثالثًا: سكان جمهورية مصر العربية

- عدد السكان عام ١٩٩٢: ٥٥٧٠٠٠٠٠٠ نسمة.

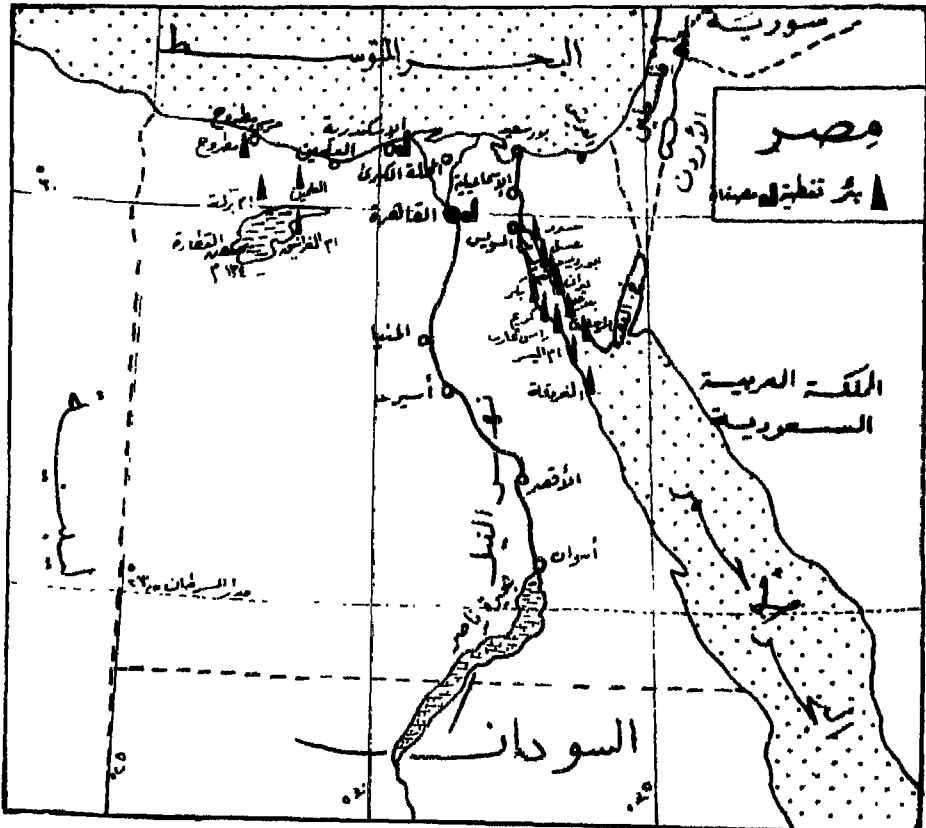
- عدد السكان المتوقع عام (٢٠١٠): ٨١٣٠٠٠٠٠٠ نسمة.

- عدد السكان المتوقع عام (٢٠٢٥): ١٠٣١٠٠٠٠٠٠ نسمة.

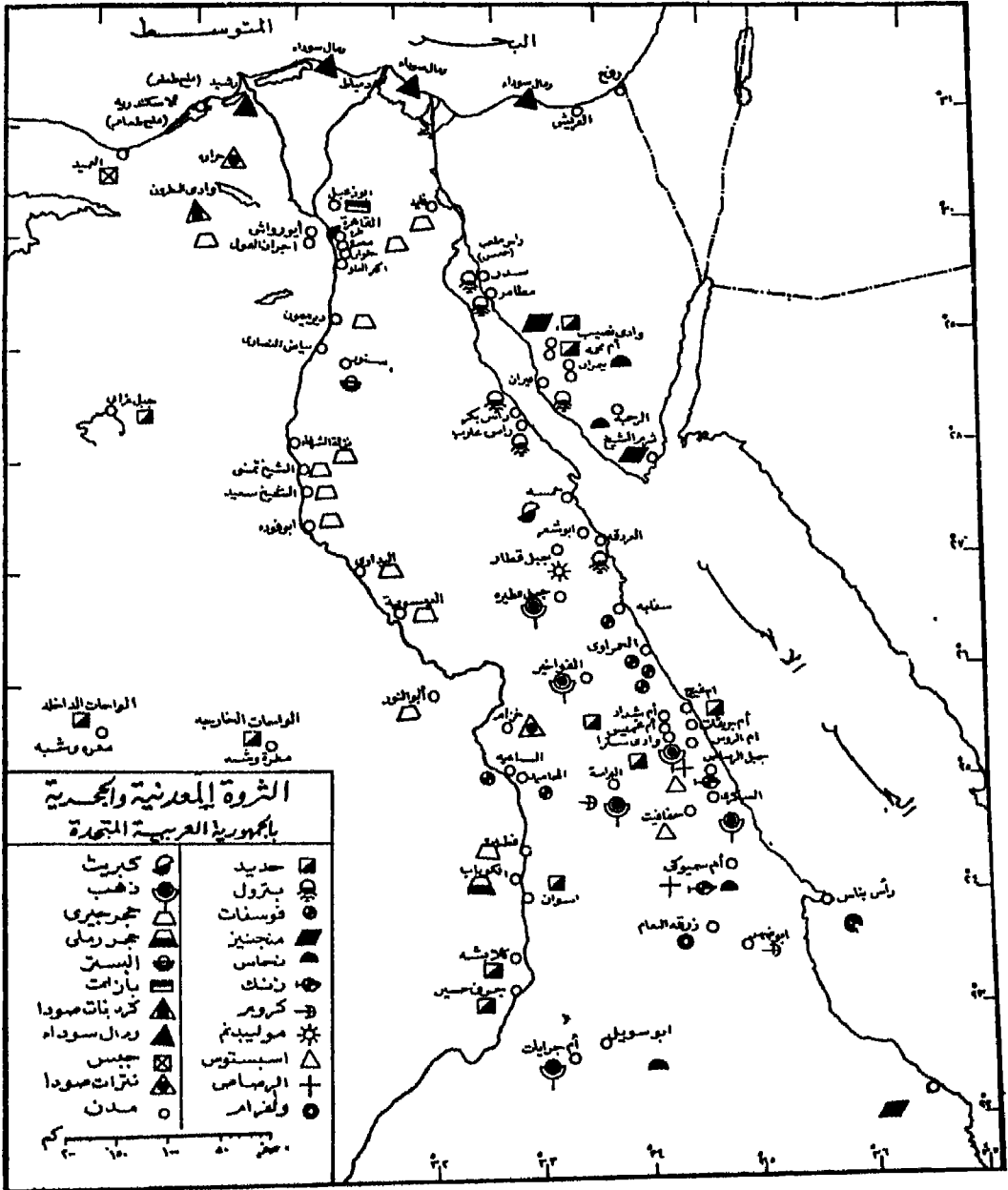
- الكثافة السكانية: ١٤٤,١ نسمة في الميل المربع.

- عدد السكان الكلي في المدن: ٢٥٠٦٥٠٠٠٠ نسمة.

- نسبة عدد سكاّن المدن: ٤٥٪.
- النمو الكلي للسكاّن: ١٣٣٦٨٠٠.
- نسبة نمو السكاّن: ٢,٤٪.
- الوقت اللازم لمضاعفة عدد السكاّن: ٢٨ سنة.
- عدد الولادات الكلي: ١٧٨٢٤٠٠.
- معدّل الولادات: ٣٢ ولادة لكل ألف شخص.
- عدد الوفيات الكلي: ٣٨٩٩٠٠.
- معدّل الوفيات: ٧ وفيات لكل ١٠٠٠ شخص.
- معدّل الخصب: ٤,٤ طفل لكل امرأة.



توزيع النفط في مصر



- عدد السكّان تحت ١٥ سنة: ٢٢٨٣٧٠٠٠ نسمة.
- النسبة المئويّة للسكّان تحت ١٥ سنة: ٤١٪.
- عدد السكّان فوق ٦٥ سنة: ٢٢٢٨٠٠٠ نسمة.
- النسبة المئويّة للسكّان فوق ٦٥ سنة: ٤٪.
- توقعات مدّة الحياة عند الولادة: ٦٠ سنة للذكور و٦١ سنة للإناث للعام ١٩٩١.

- الزواج: ٤٤٢٢٨٠.
- معدل الزواج: ٩,١ لكلّ ألف شخص.
- الطلاقات: ٧٩١٨٩.
- نسبة الطلاق: ١,٦٣ لكل ألف شخص.
- الانقسامات العرقيّة: ٩٠٪ من سكان المنطقة الشرقيّة، ١٠٪ سوريون ولبنانيون، ويونانيون.

- الدين: الدين الرسمي الإسلام، ومعظمهم سنيون؛ ٩٤٪، الأقباط المسيحيون وغيرهم: ٦٪.
- اللغة: العربيّة (الرسميّة) تنتشر الفرنسيّة والإنكليزيّة عند الطبقة المثقّفة.

رابعًا: التعليم في مصر

- نسبة الذين يحسنون القراءة والكتابة ٤٨٪ (٦٣٪ من الذكور و٣٤٪ من الإناث) من عمر ١٥ سنة وما فوق. (تقديرات عام ١٩٩٠).

خامسًا: حكومة الجمهوريّة العربيّة المصريّة

- الحكم: جمهورية رئاسية تخضع لنظام تعدّد الاحزاب.
- العاصمة: القاهرة.
- أهم المدن: الإسكندرية، بورسعيد، الإسماعيليّة، طنطا، المحلة الكبرى، حلوان، المنصورة، أسيوط، أسوان.
- التقسيمات الاداريّة: ٢٤ محافظة: الداخليّة، البحر الأحمر، البحيرة،

الفيوم، الغربية، الإسكندرية، الإسماعيلية، الجيزة، المنوفية، المنيا، القاهرة، القليوبية، الوادي الجديد، الشرقية، السويس أسيوط، بني سويف، بور سعيد، دمياط، جنوب سيناء، المطرية، شمال سيناء، سوهاج.

- الاستقلال: ٢٨ شباط عام ١٩٢٢.

- الدستور: ١١ أيلول عام ١٩٧١.

- الجهاز القانوني: مبني على القانون الإنكليزي العام، والشريعة الإسلامية وبعض أنظمة نابليون، ومجلس منتخب عن المحافظات، ينظر بكلّ الأمور القانونية، بالإضافة الى محاكم عليا تنظر بمصادقية القرارات الإدارية.

- الأعياد الوطنية: ذكرى الثورة في ٢٣ تموز عام ١٩٥٢.

- الجهاز التنفيذي: الرئيس، ورئيس مجلس الوزراء، ومجلس الشعب.

- الجهاز التشريعي: المجلس التأسيسي الأعلى.

- الحكام: رئيس الدولة محمد حسني مبارك منذ ٦ تشرين الأول عام ١٩٨١، رئيس مجلس الوزراء: عاطف محمد نجيب صدقي (منذ ١٢ تشرين الثاني عام ١٩٨٦).

- حق التصويت: منذ العمر ١٨ سنة.

- العلم: اقلياً أحمر، ثم أبيض فيه نسر صلاح الدين - أسود.

- الأجهزة العسكرية: الجيش والأسطول البحري، والقوى البرية وقوى الدفاع الخاصة.

سادساً: الاقتصاد في الجمهورية العربية المصرية

- نظرة عامة: مصر هي إحدى القطاعات الواسعة اقتصادياً في بلدان العالم الثالث، تحاول الحكومة إيجاد صناعات متعدّدة، وبطرق حديثة. المواد الأولية محدودة، والزراعة تنحصر في دلتا النيل، وبذلك فإنّ الدخل القومي الأكبر (بالعملة الصعبة) يأتي عن طريق قناة السويس التي تشكّل ممراً تجارياً هاماً يختصر الطريق بين أوروبا وآسيا أمام السفن التجارية.

- الناتج الحيواني الإجمالي G.D.P: ٣٧ بليون دولار أميركي. ومعدّل

النمو الحقيقي ١٪ (لعام ١٩٩٠).

- الناتج المحلي الإجمالي: ٢١٪ منه من الزراعة.

- القوى العاملة: ١٥٠٠٠٠٠٠٠ (تقديرات ١٩٨٩)، منها ٣٦٪ لموظفي الحكومة والقطاع العام والقوى العسكرية. و٣٤٪ للزراعة و٢٠٪ للمعامل والمصانع (١٩٨٤)، وحوالي ٢٥٠٠٠٠٠٠ مصري يعملون في كل من العراق والخليج العربي والإمارات.

- القوى العاملة من النساء: ٩,٨٪ بين عمر ١٥ سنة و٦٤ سنة.

- معدّل التضخّم (الاسعار الاستهلاكية) ٢٦٪ (تقديرات ١٩٩٠).

- معدّل البطالة: ١٥٪ (تقديرات ١٩٩٠).

- الميزانية: عائدات ٧ بلايين دولار أميركي وصادرات (١١,٥ بليون دولار أميركي) (تقديرات عام ١٩٨٩).

- الصادرات: ٣,٨ بلايين (١٩٨٩)؛ تصفية البترول، قطن خام وخط قطني، وأنسجة، ومنتجات معدنية، تصدر إلى الولايات المتحدة الأميركية واليابان وأوروبا.

- الواردات: ١١,٤ بليون دولار أميركي (١٩٨٩)، أطعمة وآلات ومعدات، وأسمدة، مناطق الشحن: الولايات المتحدة واليابان وأوروبا الغربية.

- الدين الخارجي: ٥٢ بليون دولار أميركي (عام ١٩٩٠).

- المنتجات الصناعية: معدّل النمو ٢ - ٤٪ (تقديرات ١٩٨٩) تحسب لغاية ٢٤٪ من الناتج الحيواني الإجمالي G.D.P

- الكهرباء ١١٢٧٣٠٠٠ كيلوواط ساعة؛ ٤٢٥٠٠ مليون كيلوواط ساعة.

- الصناعات: منسوجات، مواد كيميائية، مواد بتروكيميائية، إسمنت، معادن، سياحة، مواد بناء.

- الزراعة: تشكّل نحو ٢٠٪ من الناتج المحلي الإجمالي. أهمّ المحاصيل قطن حبوب، خضر، سكر، ذرة، أسماك (١٤٠٠٠٠ طن متري).

- المساعدات الاقتصادية: من الولايات المتحدة الأمريكية عام (١٩٨٩) نحو ١٥,٧ بليون دولار. من بلدان أوروبا الغربية من ١٩٧٠ لغاية ١٩٧٨ : ٩,٣ بلايين دولار أمريكي. من الأوبك (١٩٧٩ - ١٩٨٩) ٢,٩ بليون دولار ومن البلدان الشيوعية من ١٩٧٠ لغاية ١٩٨٩ : ٢,٤ بليون دولار أمريكي.

تفصيلًا:

- الحديد الطبيعي: ١٠٢٤٠٠٠ طن متري.
- فوسفور صخري: ١٣١٠٠٠٠ طن متري.

* الصناعات:

- بيرة: ٤٧٠٠٠٠ هكتولتر
- سجائر: ٤٧٥٠٠٠٠٠٠٠٠
- ورق: ١٦٠,٠٠٠ طن متري.
- دواليب: ١٠٣٨٠٠٠
- سماد نيتروجيني: ٦٠١٨٠٠ طن متري.
- سماد فوسفات: ١٨٨٠٠٠ طن متري.
- إسمنت: ٨٧٦٢٠٠٠ طن متري.
- حديد وفولاذ: ١٦٠٣٠٠٠ طن متري.
- حديد قوالب: ١٥٥٠٠٠ طن متري.
- ألمنيوم: ١٤٨٧٠٠ طن متري.
- راديووات: ١٩٠٠٠
- تلفزيونات: ٣٣٣٠٠٠

* الطاقة:

- بترول خام: ٦٤٥٣٩٠٠٠ طن متري - مكافئ فحمي.
- غاز طبيعي: ٥٧٨٢٠٠٠ طن متري - مكافئ فحمي.
- بنزين محركات: ٤٩١٢٠٠٠ طن متري - مكافئ فحمي.
- كهرباء: ٤٢٣٤٠٠٠ طن متري - مكافئ فحمي.
- استهلاك الطاقة: ٦٦٨ كيلواط ساعة للشخص الواحد.

سابعًا: الزراعة في مصر

- الأرض الزراعية تشكّل ٢,٦٪.
- كثافة السكان الزراعية: ١٠٩١٢ شخصًا في الكلم^٢.
- العدد الإجمالي للعاملين في الزراعة: ٥٨٣٤٠٠٠.
- العاملين في الزراعة: ٤١٪ من القوى العاملة.
- الواردات الزراعية: ٥٠٠٤٩٩٠٠٠٠ دولار أميركي.
- الصادرات الزراعية: ٨٥٠٩١٠٠٠٠ دولار أميركي.
- الأغذية والحيوانات المستوردة: ٤٠٧٨٢٥٠٠٠٠ دولار أميركي.
- الأغذية الحيوانية المصدرة: ٤٧٥٤٤٠٠٠٠ دولار أميركي.

* المنتجات الزراعية:

- حبوب : ١٠٢٨٧٠٠٠ طن متري.
- قمح : ٣١٤٨٠٠٠ طن متري.
- أرز : ٢٦٨٠٠٠٠ طن متري.
- شعير : ١٢٦٠٠٠ طن متري.
- ذرة : ٣٧٤٨٠٠٠ طن متري.
- بطاطا : ١٠٠٥٠٠٠ طن متري.
- فاصوليا : ٣٠٠٠٠ طن متري.
- حمص : ٧٠٠٠ طن متري.
- عدس : ١٩٠٠٠ طن متري.
- فول الصويا : ١٣٦٠٠٠ طن متري.
- فول سوداني : ٢٥٠٠٠ طن متري.
- دوار الشمس : ٣٢٠٠٠ طن متري.
- خضر : ١٠٧٩٣٠٠٠ طن متري.
- فاكهة : ٣٧٩٥٠٠٠ طن متري.
- نبيذ : ٢٠٠٠ طن متري.

- المانجو : ٩٠٠٠٠٠ طن متري .
- بلح (تمر) : ٥٦٠٠٠٠ طن متري .
- قصب السكر : ١٠٧٩٥٠٠٠ طن متري .
- شمندر سكري : ٩٥٠٠٠٠ طن متري .
- ليمون : ١٣٧٠٠٠٠ طن متري .
- ليمون حامض : ٢٢٥٠٠٠ طن متري .
- موز : ٣٠٠٠٠٠ طن متري .
- قنب : ٥٠٠٠ طن متري .
- قطن : ٣٤٦٠٠٠ طن متري .

* الحيوانات :

- أحصنة : ١٠٠٠٠٠ - أبقار : ١٩٥٠٠٠٠٠ .
- بغال : ١٠٠٠٠٠ - جواميس : ٢٦٥٠٠٠٠٠ .
- حمير : ١٩٦٠٠٠٠٠ - جمال : ٧٧٠٠٠٠٠ .
- خنازير : ١٥٠٠٠٠٠ - بط : ٤٠٠٠٠٠٠٠٠ .
- أغنام : ١٣٢٠٠٠٠٠٠ - ديك رومي : ١٠٠٠٠٠٠٠٠ .
- ماعز : ١٦٥٠٠٠٠٠٠ .
- دجاج : ٣٠٠٠٠٠٠٠٠٠ .

* المنتجات الحيوانية :

- اللحم الاجمالي : ٥٨١٠٠٠٠ طن متري .
- لحم بقر : ١٨٨٠٠٠٠ طن متري .
- لحم جواميس : ١٧٠٠٠٠٠ طن متري .
- لحم غنم وخروف : ٣٥٠٠٠٠ طن متري .
- لحم ماعز : ٢٤٠٠٠٠ طن متري .
- لحم خنزير : ٣٠٠٠٠ طن متري .
- لحم دجاج : ١٠٧٠٠٠٠ طن متري .

* منتجات الحليب :

- حليب بقر : ١٠٠٠٠٠٠٠ طن متري .
- حليب جواميس : ١٤٤٠٠٠٠ طن متري .
- حليب غنم : ٢٥٠٠٠ طن متري .
- حليب ماعز : ٩٠٠٠ طن متري .
- جبنة : ٣١٥٥٠٠٠٠٠ طن متري .
- زبدة وجبنة : ٨١٦٥٠ طناً مترياً .
- حليب جاف : ١ طن متري .

* منتجات متنوعة :

- أسماك : ٢٥٠٠٠٠٠ طن متري .
- بيض : ١٤٣٠٠٠٠ طن متري .
- عسل : ١٣٠٠٠ طن متري .
- حرير : ١١ طناً مترياً .
- صوف : ٣٣٠٠ طن متري .

* معدات زراعية :

- جرّرات زراعية : ٤٦٠٠٠ قيد الاستعمال .
- حصّادة ودراّسة : ٢٣٥٠ قيد الاستعمال .

ثامناً : المواصلات في جمهورية مصر العربية

- سكك حديدية : ٥١١٠ كلم منها ٢٥ كلم على الكهرباء .
- مسافرو السكّة : ٢٣٧٩٦٠٠٠٠٠٠٠ مسافر - كيلومتر .
- شحن على السكّة : ٣٠٢١٠٠٠٠٠٠٠ طن - كيلومتر .
- طرق رئيسية : ٥١٩٢٥ كلم منها : ١٧٩٠٠ كلم معبّدة، ٢٥٠٠ كلم مبحّصة، ١٣٥٠٠ كلم بحالة جيدة الأرض و ١٨٠٢٥ كلم بحالة غير جيّدة .
- مسافرو السيارات : ٩٩٩٠٠٠٠ .
- طرقات مائية : ٣٥٠٠ كلم .

- انابيب: زيت خام ١١٧١ كلم؛ منتجات مصفاة ٥٩٦ كلم؛ غاز طبيعي: ٤٦٠ كلم.

- مرافق: الإسكندرية، بورسعيد، السويس، بورسافاجا، ودمياط.

- وزن المشحونات الداخلة بحرياً: ٤٢٩٦٢٠٠٠ طن.

- وزن المشحونات الصافية: ٣٨٥٨٨٠٠٠ طن.

- الأسطول التجاري: ١٤٤ سفينة (١٠٠٠ GRT أو أكثر).

- المواصلات الجوية: ٤٣ طائرة نقل كبيرة.

- عدد المطارات: ١٠

- المواصلات الجوية المدنية: ٦١٨٦٠٠٠٠٠٠ مسافر - كلم - طائر.

- المواصلات السلكية واللاسلكية: نظام واسع الاتصالات، أهم مراكزه

في: الإسكندرية، والقاهرة، والمنصورة، والإسماعيلية، وطنطا.

تتم الاتصالات أيضاً بواسطة كابلات متحدة المحور وعلى موجات قصيرة؛ ٦٠٠٠٠٠ هاتف تقريباً؛ المحطات ٢٥ موجة متوسطة AM، وخمس موجات قصيرة F.M، و٤٧ تلفزيون، ومحطات قمر اصطناعي واحدة في المحيط الاطلسي INTELAST وأخرى في المحيط الهندي INTELAST، 1 ARABSAT، 1 INMARSAT، وأربعة خطوط تحت البحر موحدة الكابلات. تتصل بالراديو في ليبيا، وآخر في الأردن.

- الوقت: تبعد سبع ساعات عن الولايات المتحدة الأميركية وساعتين عن

خط غرينيتش.

تاسعاً: السياحة في مصر

- التيار الكهربائي: ٢٢٠ فولط ٥٠ دورة.

- عدد السياح: ٢٣٥١٠٠٠ - يدخلون ١٦٤٦٠٠٠٠٠٠ دولار أميركي.

- مناطق جذب السياح: القاهرة، النيل، النوادي الليلية، أهرام الجيزة،

وشواطئ الإسكندرية.

- كود هاتف البلد ٢٠.

مصراته

مدينة لبيبة تقع على شاطئ البحر الأبيض المتوسط، شرقي طرابلس، مدينة زراعية تكثر فيها حقول الزيتون، من صناعاتها المواد الغذائية، والمعلبات، واستخراج الزيت، وصناعة الصابون، والنسيج. في المدينة مرفأ تجاري، وآخر لصيد الأسماك. - يبلغ عدد سكانها نحو ١٥٠ ألف نسمة.

مصيف

مدينة سورية صغيرة، واقعة في سفح جبال النصيرية، لجهة الشرق بين حمص وحماه، فيها آثار تاريخية، أهمها القلعة المشهورة، احتلها الاسماعيليون سنة ١١٤٠م، واتخذها رشيد الدين سنان المعروف بشيخ الجبل مقراً لهم.

مصيرة

مدينة عمانية تقع وسط جزيرة سميت باسمها، قريبة من الساحل الجنوبي لعمان، بين صلالة ومسقط، فيها مرفأ تجاري مهم. تبلغ مساحة الجزيرة ٨٠٠ كلم^٢.

المطر

انظر: الأمطار.

المطلاع

مدينة كويتية تقع إلى الشمال من الجهرة وذلك على الخط الذي يربط الجهرة بالروضتين في الشمال. وتعرف بتجارها المزدهرة، وصناعاتها المتطورة، رغم أنها ناشئة حديثاً.

المعادن

انظر كل معدن في مادته .

المعادن المُشِعَّة

أهم المعادن المُشِعَّة اليورانيوم، والراديوم، والثوريوم. وهذه المعادن مهمة كثيرًا في العصر الحديث نظرًا لدورها في صناعة الأسلحة الذريّة، وفي الأغراض الطبيّة. ويُعتبر اليورانيوم من أهم المعادن المُشِعَّة.

ويوجد خام اليورانيوم في كثير من الأحيان مع خامات الغازات الأخرى وخاصة النحاس. وقد توجد خامات اليورانيوم في الصخور النارية المختلفة، وفي كثير من الأحيان ترسب معادن اليورانيوم تحت الظروف العادية مع الصخور الرسوبية الأخرى كرواسب الفوسفات والطفل الأسود.

وتوجد خامات اليورانيوم في مناطق متفرقة من الوطن العربي ممزوجة بالفوسفات خاصّة، غير أنّ استغلالها لم يبدأ بعد، وأهم هذه المناطق:

- مصر: مناطق القصير، وسفاجة، وشمال منطقة الفيوم.
- الجزائر: منطقة الأحجار وأدرار بفوارس.
- المغرب: مناطق ميدلت جنتيل، والبوروج، وسيدي عياد بجبال الأطلس العليا.

المعادن النفيسة

انظر: الذهب، والفضّة.

المعالمير

مدينة بحريّة تقع على الخطّ الآتي من المنامة في الشمال، والمتمّجه نحو مدينة عسكر في الجنوب، فيها عيون ماء عذب، وبساتين من النخيل مزدهرة، فيها صناعة تستوعب عددًا كبيرًا من الأيدي الفنيّة العاملة.

معان

مدينة أردنية تقع في أقصى الجنوب الأردني شرقيّ وادي عربة، يصلها بالعقبة طريق معبّدة، من ناحية الجنوب، وتتصل شمالاً بالكرك، فمادبا، فعبجلون، فأربد. معان آخر محطة ينتهي إليها الخط الحديديّ الضيق الآتي من المفرق. مركز محافظة معان. وهي مدينة أثرية وقد ذكرت في شعر عبد الله ابن رواحة.

معبر

مدينة يمنية تقع على الطريق المؤدّي من صنعاء شمالاً إلى تعز في الجنوب. فيها واحات نخيل ومزارع وكروم. معبر من المدن القديمة. وقد تغنى بها الشاعر معن بن أوس المزنيّ.

معرة النعمان

مدينة سورية، واقعة على الطريق البرية بين دمشق وحلب، على سفح جبل الزاوية الشرقي، وتشتهر بزراعة الزيتون، والكروم، والخضر، والتين، والحبوب، والرمان. سميت بمعرة النعمان نسبة إلى النعمان بن بشير الصحابي، فيها قبر «يوشع بن نون»، وقبر عبد الله بن عمار بن ياسر، وأبو العلاء المعريّ الشاعر والفيلسوف الأشهر منها. ومن أشهر معالمها مثدنة أثرية تاريخية تعود إلى القرن السادس الهجريّ.

المغرب العربي

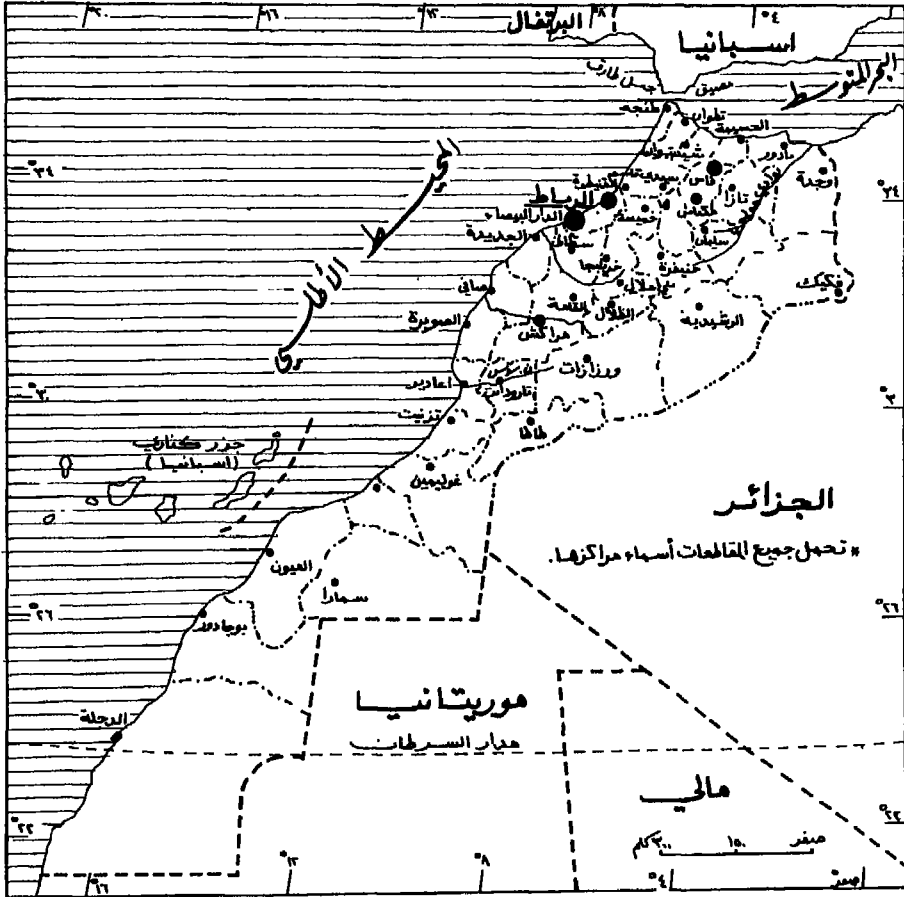
مصطلح جغرافي يقصد به المملكة المغربية والجزائر وتونس، أو هذه الدول مع ليبيا.

المغرب

الاسم الرسمي: المملكة المغربية

العاصمة: الرباط

المغرب



اللغة الرسمية: العربية

شكل الحكم: نظام ملكي برلماني دستوري

تاريخ الانضمام الى الامم المتحدة: ١٩٥٦

المساحة: ٧١٠٨٥٠ كلم^٢

الوحدة النقدية: الدرهم (يعادل ٠,١٢ \$ في ٣/٥/٩٤)

التقسيم الإداري

المناطق الكبرى	المساحة كلم ^٢	السكان %
الوسط	٤١٥٠٠	٢٧,٥
الوسط الشمالي	٤٣٩٥٠	١١,٥
الوسط الجنوبي	٧٩٢١٠	٧,٣
الشرق	٨٢٨٢٠	٧,٣
الشمال الغربي	٢٩٩٥٥	٢٠,٤
الجنوب	٣٩٤٩٧٠	١١,٩
تنسيقت	٣٨٤٤٥	١٤,١

أولاً: لمحة موجزة عن تاريخ المغرب

سكن البرابرة المغرب منذ حوالي ١٥٠٠ سنة، فقامت دويلات عديدة في المغرب كان أهمها:

- دولة بني مدرار في جنوب المغرب (٧٥٧ - ٩٠٩ م).
- دولة الأدارسة: أسسها إدريس الأول (٧٨٩ - ٩٢٦ م).
- الدولة الفاطمية: قامت في المهدية (تونس) ٩٠٩ - ٩٦٩ م.
- دولة غانا: قامت في منطقة أكوار (٩٩٠ م).
- دولة المرابطين: قادها يوسف بن تاشفين (١٠٦١ - ١١٤٧ م).
- دولة الموحدين (١١٣٠ - ١٢٩٦ م).

- دولة المرينيين (١١٩٦ - ١٤٦٥ م).
- الدولة السعدية قامت على يد محمد القائم (١٥١١ - ١٥١٧) واستمرت حتى العام ١٥٧٨ م.
- ثم قامت الدولة العلوية الشريفة على يد محمد بن الشريف (١٦٣٨ - ١٦٦٣). . . وفي نهاية القرن التاسع عشر أظهرت أربع دول أوروبية اهتمامها بالمغرب وهي: فرنسا، بريطانيا، ألمانيا، وإسبانيا.
- عند ذلك طلبت حكومة السلطان المغربي الحسن الأول (١٨٧٣ - ١٨٩٥) انعقاد مؤتمر دولي لبحث قضية المغرب لناحية تزايد عدد الأفراد الموجودين تحت حماية الدولة المعنية. فانعقد مؤتمر دولي في مدريد انتهى الى:
 - وجوب احتفاظ المغرب باستقلاله.
 - يحقّ لكلّ الدول العمل الاقتصادي دون تمييز.
 - احتفظت كل دولة بحق الحصول على الحماية الاقتصادية لنفسها.
- ثم انعقد مؤتمر الجزيرة (١٩٠٥ - ١٩٠٦) فأقر ما يلي:
 - (١) يُسمح لفرنسا التّدخّل في المغرب وإيطاليا التّدخّل في ليبيا.
 - (٢) تعترف فرنسا بحق الوجود البريطاني في مصر.
- بين ١٩٢١ و١٩٢٦ قامت ثورة الريف في المغرب على يد الأمير عبد الكريم الخطابي، فوقفت فرنسا مع الثوار أولاً ضدّ الإسبان، ثم مع الإسبان، وأخيراً احتلّت المغرب عام ١٩٣٤.
- استمرّت الحركات الثورية ضدّ الحكم الفرنسي لغاية العام ١٩٥٦، فنالت استقلالها في ٢ آذار من السنة نفسها. وفي سنة ١٩٥٧ أعلن الأمير الحسن ولياً للعهد واتّخذ السلطان لقب الملك ونشأت الأحزاب.
- وفي العام ١٩٦٢ قامت مناوشات بين المغرب والجزائر، فبقيت المشكلة الأساسية مشكلة الصحراء الكبرى. . .

ثانياً: جغرافية المغرب

- المساحة الكلية ٤٤٦٥٥٠ كلم^٢ = ١٧٢٤١٣ ميلاً مربعاً.

- مساحة الأرض: ٤٤٦٣٠٠ كلم^٢ = ١٧٢٣١٦ ميلاً مربعاً.
- حدود الدولة الكليّة: ٢٠٠٢ كلم؛ منها ١٥٥٩ كلم مع الجزائر، و٤٤٣ كلم مع الصحراء الكبرى.
- الشواطئ: ١٨٣٥ كلم.

- المناخ: شبه استوائي، دافئ ومشمس على الساحل، شديد الحرارة في الداخل. يمتدّ موسم الشتاء من تشرين الثاني إلى آذار. أعلى درجة حرارة مسجلة: ٥٢ درجة مئوية في مدينة أغادير. وذلك في ١٧ آب عام ١٩٤٠. أدنى درجة حرارة مسجلة: ٢٤ درجة مئوية تحت الصفر، وكان ذلك في ١١ شباط عام ١٩٣٥.

الطبغرافيا - المنطقة الكبرى منها جبلية مع سهول غنيّة على الشاطئ. - الموارد الطبيعيّة: فوسفات، حديد، معادن خام، منغنيز، زنك، أسماك، وملح.

- استخدام الأرض: تشكّل الأرض الصالحة للزراعة نحو ١٨٪ من المساحة الكليّة؛ المحاصيل الدائمة ١٪، الأراضي الخضراء والمراعي: ٢٨٪؛ الغابات والأحراج ١٢٪؛ أراضي أخرى ٤١٪ من ضمنها ١٪ من الأراضي المروية.

- أهمّ الجبال: أطلس الريف والوسط والصحراوي، أعلى جبل طبقال ٤١٦٥ م.

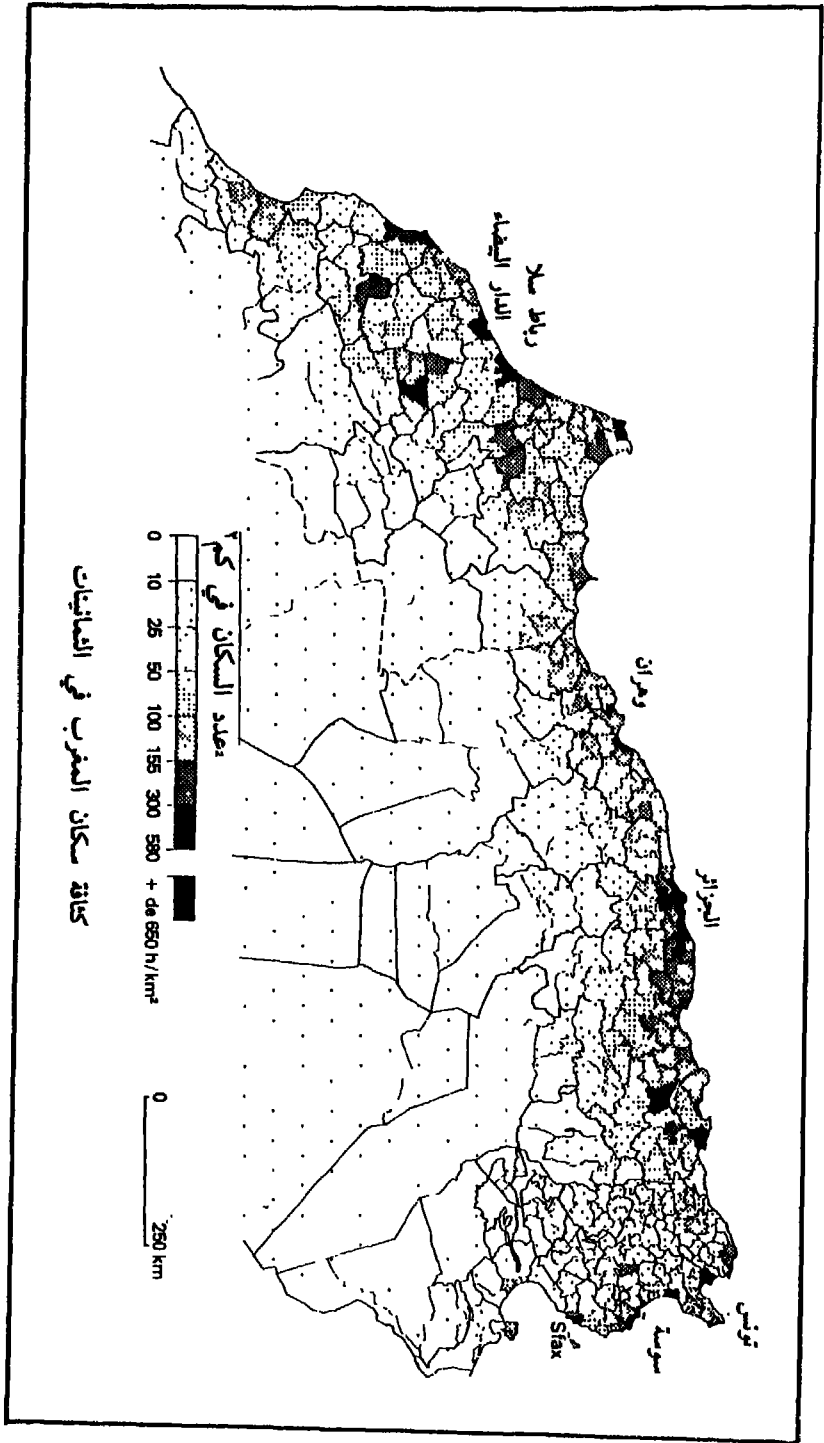
- الأنهار: نهر درا (٥٣٩ كلم)، أم الربيع، المولوية، سبو. - البيئة: الجبال الشماليّة غير مستقرّة جيولوجياً، وعرضة للزلازل؛ مع وجود مناطق قاحلة تماماً.

- معدّل أخشاب الغابة: صفر ٪ سنوياً.

- ملاحظة: فيها منطقة استراتيجية هي مضيق جبل طارق.

ثالثاً: سكّان المملكة المغربيّة

- عدد السكّان عام ١٩٩٢: ٢٦٢٠٠٠٠٠٠ نسمة.



- عدد السكّان المتوقع عام (٢٠١٠): ٣٦٠٠٠٠٠٠٠ نسمة.
- عدد السكّان المتوقع عام (٢٠٢٥) ٤٣٩٠٠٠٠٠٠ نسمة.
- الكثافة السكّانية: ١٥٢ نسمة في الميل المربع.
- عدد السكّان في المدن: ١٢٠٥٢٠٠٠ نسمة.
- نسبة عدد السكّان في المدن: ٤٦٪.
- النموّ الكليّ للسكّان: ٦٢٨٨٠٠ نسمة.
- نسبة نمو السكّان: ٢,٤٪.
- الوقت اللازم لمضاعفة عدد السكّان: ٢٩ سنة.
- عدد الولادات الكليّ: ٨٦٤٦٠٠ ولادة.
- معدل الولادات: ٣٣ ولادة لكلّ ألف نسمة.
- معدّل الخصب: ٤,٢ طفل لكلّ امرأة.
- عدد السكّان تحت ١٥ سنة من العمر: ١٠٧٤٢٠٠٠ نسمة.
- النسبة المئويّة للسكّان تحت ١٥ سنة: ٤١٪.
- عدد السكّان فوق عمر ٦٥ سنة: ١٠٤٨٠٠٠٠ نسمة.
- النسبة المئويّة للسكّان فوق عمر ٦٥ سنة: ٤٪.
- عدد الوفيات الكليّ: ٢٠٩٦٠٠ نسمة.
- معدل الوفيات: ٨ وفيات لكلّ ١٠٠٠ نسمة.
- معدّل الهجرة: مهاجر لكلّ ألف نسمة (عام ١٩٩١).
- توقّعات مدّة الحياة عند الولادة: ٦٣ سنة للذكور، ٦٦ سنة للإناث:
- الانقسامات العرقية: عرب بربر ٩٩,١٪؛ غير مغاربة ٠,٧٪ يهود ٠,٢٤٪.
- الديانة: مسلمون ٩٨,٧٪؛ ١,١ مسيحيّون، ٠,٢٪ يهود.
- اللغة: العربيّة (الرسميّة) وهناك عدة لهجات بربريّة، كما أنّ اللغة الفرنسيّة هي لغة رجال الأعمال في الحكومة وفي القطاع الخاص ورجال الدبلوماسية . . .

رابعًا: التعليم في المغرب

- نسبة الذين يحسنون القراءة والكتابة: ٥٠% (٦١% من الذكور ٣٨% من الإناث) من السكان فوق عمر ١٥ سنة.
(وفقًا لإحصاءات عام ١٩٩٠).

خامسًا: الحكم في المغرب:

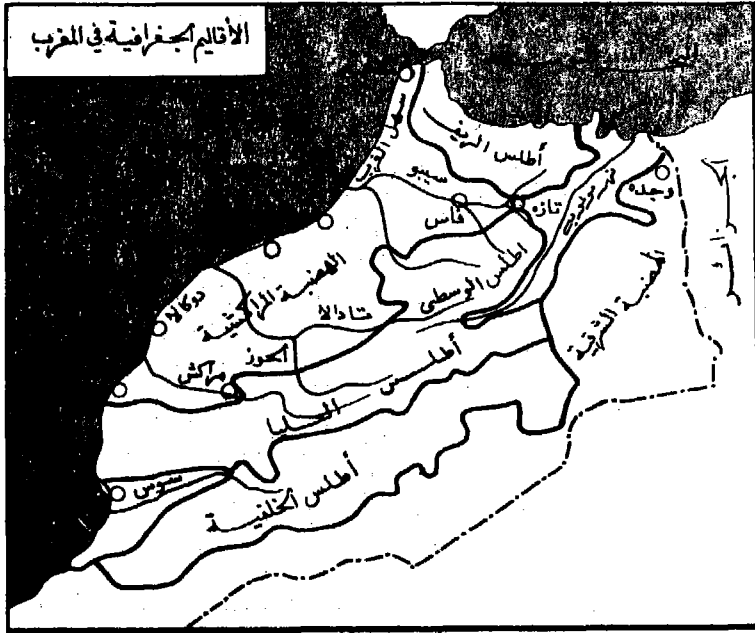
- ملكي برلماني دستوري.

- العاصمة: الرباط

- أهم المدن: كازابلانكا، مراكش، فاس، طنجة، جبل طارق، آسفي، أصيلة، أغادير، بني حلال، تازا، تطوان، الرباط، سيدي قاسم، سبتة، شفشاون، الصويرة، طرقاية، العيون.

- التقسيم الإداري: ٣٧ مقاطعة أو أقاليم وخمس ولايات، هي:

أغادير، الهاشمية، أزيلال، بني حلال، بن سليمان، بوليمان، الدار البيضاء، شاون، الجديدة، قلعة السيارهانا، الرشيدية، الساويرة، فاس،



فيجوك، جلن، قفران، كنيتر، خميسة، خنيفرا، خوربجا لايون، لاراش،
مراكش، مكسس، نادور أورزازات، أوجدا، رباط سايل، صافي، ستات،
سيدي قاسم، تانجر، تان تان، تاونات، تارودانت، تاتا، تتوان، تيزنت.

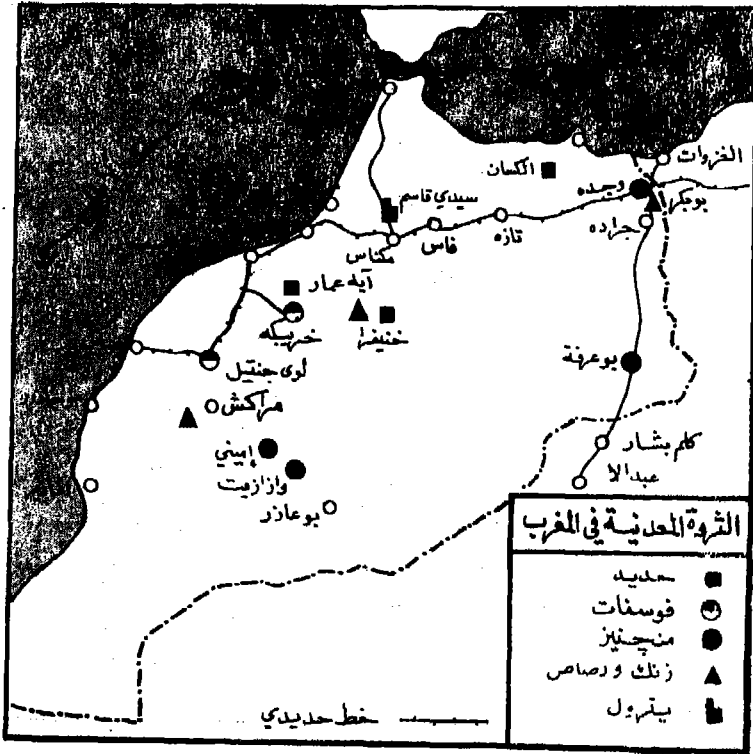
- الاستقلال: ٢ آذار ١٩٥٦ (من فرنسا).

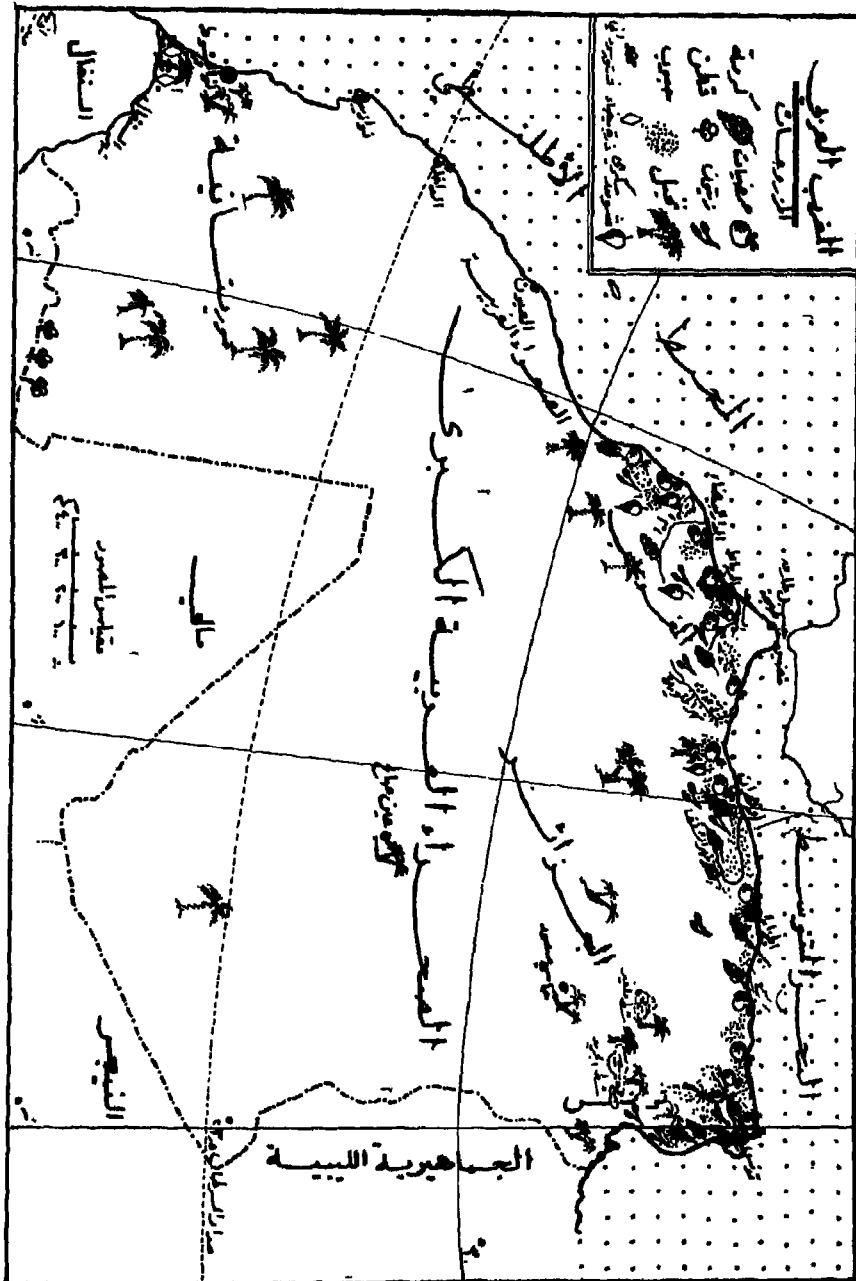
- الدستور: في ١٠ آذار عام ١٩٧٢.

- الجهاز القانوني: قائم على الشريعة الإسلامية، إضافة إلى الأجهزة
المدنية في فرنسا وإسبانيا.

- العيد الوطني: في الثالث من آذار عام ١٩٦١ (ذكرى وصول الملك
حسن الثاني إلى العرش).

- الجهاز التنفيذي: الملك، ورئيس وزراء، ومجلس وزراء.





الحاصلات الزراعية في المغرب العربي

- الجهاز التشريعي: مجلس النواب.
- الجهاز القضائي: محكمة العدل العليا.
- الحكام: رئيس الدولة الملك حسن الثاني، رئيس الحكومة، رئيس الوزراء الدكتور عز الدين لاراكي.
- حق التصويت: لمن بلغ من العمر ٢١ سنة.

- المغرب عضو في المنظّمات التالية: - صندوق التنمية الأفريقي؛ صندوق التنمية العربيّة، ومجلس التنسيق الجمركي، واللجنة الاقتصادية لأفريقيا التابعة للأمم المتّحدة (UNO)؛ ومنظمة التغذية والزراعة الدوليّة (UNO)؛ ومعاهدة الجمارك الدوليّة (UNO)؛ واللجنة الفرعية لدول عدم الانحياز؛ ومنظمة الطيران المدني الدوليّة؛ والانتربول (Interpol)؛ ومؤسسة التطوير الزراعي الدوليّة (UNO)؛ ومنظمة الأقطار الصناعيّة الدوليّة؛ والاتحاد البرلماني؛ ومنظمة القدرة النوويّة الدوليّة (UNO)؛ وشركة التطوير الدوليّة (UNO)؛ والتنسيق المالي الدولي (UNO) ومنظمة العمل الدولية التابعة للأمم المتّحدة (UNO)؛ ومؤسسة النقد الدولي التابعة للأمم المتّحدة (UNO)؛ و I.L.Z.S.G. ومنظمة النقل البحري التابعة للأمم المتحدة (UNO)؛ واتحاد التلفزيون الدولي التابع للأمم المتحدة (UNO)؛ و I.D.B.؛ و N.A.M.؛ و O.I.C.؛ ومؤتمر التجارة والتطوير التابع للأمم المتحدة UNESCO؛ ومنظمة التربية والعلوم الثقافية للأمم المتحدة؛ والامم المتحدة؛ واتحاد البريد الدولي التابع للأمم المتحدة؛ والبنك الدولي لإعادة البناء والتنمية (UNO)؛ ومنظمة W.H.O.، والمنظمة العالميّة للممتلكات الروحيّة (UNO)؛ والمنظمة العالميّة لعلم الأرصاد الجويّة (UNO)؛ ومنظمة السياحة العالميّة W.T.O.

- العَلَم: أحمر في وسطه نجمة خضراء.

- الأجهزة العسكريّة: الجيش الملكي المغربي، والأسطول المغربي الملكي؛ والقوى البريّة المغربيّة الملكيّة؛ والحرس الملكي، والقوى المساعدة.

سادسًا: الاقتصاد المغربي

نظرة عامة: استعاد الاقتصاد اعتداله عام ١٩٩٠، بعد حلّ بعض المشاكل مع الهند حول الفوسفور والأسيد. . .

من الصناعات: السجّاد؛ الألبسة والبضائع الجلديّة، والسياحة.

- المحاصيل الزراعيّة: حبوب، فواكه، تمر، أعناب.

- الدّين الخارجيّ: ٢١ بليون دولار أميركي؛ ومعدّل البطالة يرتفع يوميًا

بعد يوم.

- الناتج المحليّ الإجمالي: ١٩٪ منه من الزراعة.

- القوى العاملة: ٧٤٠٠٠٠٠، منها ٥٠٪ في الزراعة، ٢٦٪ في قطاع

الخدمات؛ ١٥٪ في الصناعة، و٩٪ في الأعمال الأخرى.

- القوى العاملة من النساء: ٢٠,٣٪ من عمر ١٥ سنة لغاية ٦٤ سنة.

- معدّل التضخّم: ٦,٦٪ (عام ١٩٩٠).

- نسبة العاطلين عن العمل: ١٦٪ (تقديرات عام ١٩٩٠)

- الميزانيّة: مداخيل ٦,٦ بلايين دولار أميركي؛ مصاريف ٧,٣ بلايين

دولار أميركي (تقديرات عام ١٩٩٠).

- الصادرات: ٤ بلايين دولار أميركي (تقديرات ١٩٩٠) السلع الأساسيّة

صناعة الأطعمة والمشروبات ٣٠٪؛ سلع نصف معلنة ٢٣٪ سلع استهلاكيّة

١٦٪ فوسفات ١٧٪.

- الواردات: ٥,٩ بلايين دولار أميركي (تقديرات ١٩٩٠).

- المنتجات الصناعيّة: معدّل النموّ ٤٪ (عام ١٩٨٩).

- الكهرباء: ٢٢٦٢٠٠٠ كيلواط سعة، ٨,١٤٠ بلايين كيلواط ساعة.

- الصناعات: فوسفات صخرية، أطعمة، جلد، أنسجة مواد بناء وسياحة.

- الزراعة: تضم ٥٠٪ من القوى العاملة و٣٠٪ قيمة الصادرات، لا يكفي

المغرب نفسه من الأطعمة: قمح وشعير، وحمضيات، وخضبر، وزيتون.

والأسماك ٤٩١٠٠٠ طن متري عام (١٩٨٧).

- المساعدات الاقتصادية: ١,٣ بليون دولار أميركي من الولايات المتحدة الأميركية، ٧ بلايين دولار أميركي من الدول الغربية عدا الولايات المتحدة. من دول الأوبك ٤,٨ بلايين دولار أميركي؛ ومن الدول الشيوعية ٢,٥ بليون دولار أميركي.

* المنتجات المنجمية:

- حديد: ١٦٤٠٠٠ طن متري.
- صخور فوسفورية: ٢١٢٧٠٠٠٠ طن متري.
- فضة: ٤٤ طن متري.

* المنتجات الصناعية:

- بيرة: ٤١١٠٠٠ هكتوليتراً.
 - سجائر: ٦٧١٠٠٠٠٠٠٠.
 - خشب: ١٤٩٠٠٠ متر مكعب.
 - ورق: ١٠٩٠٠٠ طن متري.
 - إطار مطاطي: ٩٤٣٠٠٠.
 - سماد النيتروجين: ٦١٨٠٠ طن متري.
 - سماد فوسفوري: ٤٦٦٥٠٠ طن متري.
 - إسمنت: ٣٨٦٩٠٠٠ طن متري.
 - حديد وفولاذ: ٦٠٠٠ طن متري.
 - حديد في قوالب: ١٥٠٠٠ طن متري.
 - الرصاص: ٦٤٩٠٠ طن متري.
 - راديو: ١٩٠٠٠.
 - تلفزيون: ٨٣٠٠٠.
- * الطاقة:
- الفحم الحجري: ٦٣٤٠٠٠ طن متري.
 - بترول خام: ٢٦٠٠٠ طن متري (المعادل الفحمي).

- غاز طبيعي: ١١٥٠٠٠ طن متري (المعادل الفحمي).
- غازولين محرّك: ٥٤٦٠٠٠ طن متري (المعادل الفحمي).
- كهرباء: ٩١٤٠٠٠ طن متري (المعادل الفحمي).
- استهلاك طاقة: ٣٣٥ كيلواط ساعة للشخص الواحد.

سابعًا: الزراعة في المغرب

- الأراضي الزراعيّة: ٦٥,٨٪
- كثافة السكّان الزراعيّة: ٨٠ نسمة في الكيلومتر المربع الواحد.
- العدد الإجمالي للعاملين في الزراعة: ٢٨٠٤٠٠٠ نسمة.
- نسبة العاملين في الزراعة: ٣٧,٥٪ من القوى العاملة.
- الواردات الزراعيّة: ٨٠٢١٩٥٠٠٠ دولار أميركي.
- الصادرات الزراعيّة: ٥٣٠٥٦٠٠٠٠ دولار أميركي.
- الأغذية والحيوانات المستوردة: ٥٢٦٩١٣٠٠٠ دولار أميركي.
- الأغذية والحيوانات المصدّرة: ٤٥٦١٤٨٠٠٠ دولار أميركي.

* المنتجات الزراعيّة:

- الحبوب: ٧٤٣٩٠٠٠ طن متري.
- قمح: ٣٩٢٧٠٠٠ طن متري.
- أرز: ٣٠٠٠٠ طن متري.
- شعير: ٢٩٩٩٠٠٠ طن متري.
- ذرة: ٤٠٣٠٠٠ طن متري.
- شوفان: ٣٨٠٠٠ طن متري.
- بطاطا: ٨٠٠٠٠٠ طن متري.
- فاصوليا: ٥٠٠٠ طن متري.
- حمص: ٣٩٠٠٠ طن متري.
- عدس: ٢٢٠٠٠ طن متري.
- فول الصويا: ١٠٠٠ طن متري.
- الفول السوداني: ٤٠٠٠٠ طن متري.

- بزر دوار الشمس: ١٠٣٠٠٠٠ طن متري.
- زيتون: ٢٥٠٠٠٠٠ طن متري.
- خضر: ١٥٨٨٠٠٠ طن متري.
- فاكهة: ٢٣٢٩٠٠٠ طن متري.
- نبيذ: ٣٨٠٠٠٠ طن متري.
- أعناب: ٥٠٠٠٠ طن متري.
- بلح (تمر): ٤٦٠٠٠٠ طن متري.
- سكر قصب السكر: ١٠٩٥٠٠٠٠ طن متري.
- الشمندر السكري: ٢٩٠٠٠٠٠٠ طن متري.
- ليمون (فاكهة): ٩٩٤٠٠٠٠ طن متري.
- ليمون حامض: ٢١٠٠٠٠ طن متري.
- دخان (تبغ): ٨٠٠٠٠ طن متري.
- قطن: ١٠٠٠٠٠ طن متري.

* الحيوانات:

- أحصنة: ٢٠٠٠٠٠٠
- بغال: ٥١٠٠٠٠٠
- حمير: ٨٧٠٠٠٠٠
- أبقار: ٣٥٠٠٠٠٠٠
- جمال: ٤٣٠٠٠٠٠
- خنازير: ٩٠٠٠٠
- أغنام: ١٧٥٠٠٠
- ماعز: ٥٩٦٠٠٠٠٠
- دجاج: ٣٨٠٠٠٠٠٠٠

* المنتجات الحيوانية:

- اللحم الإجمالي: ٣١٤٠٠٠٠ طن متري.
- لحم بقر: ١٣٩٠٠٠٠ طن متري.

- لحم غنم وخروف: ٥٣٠٠٠٠ طن متري.
- لحم ماعز: ١٤٠٠٠٠ طن متري.
- لحم خنازير: ١٠٠٠٠ طن متري.
- لحم أحصنة: ٢٠٠٠٠ طن متري.
- لحم دجاج: ١٠٤٠٠٠٠ طن متري.

* منتجات الحليب:

- حليب بقر: ٨٧٠٠٠٠٠ طن متري.
- حليب غنم: ٢٦٠٠٠٠ طن متري.
- حليب ماعز: ٣٨٠٠٠٠ طن متري.
- جينة: ٧٤٠٦٠٠٠٠ طن متري.
- زبدة وسمن: ١٣٨١٢ طناً مترياً.

* منتجات متنوعة:

- أسماك: ٤٩١٠٠٠٠ طن متري.
- بيض: ٨٦٢٠٠٠ طن متري.
- عسل: ٣٢٠٠٠ طن متري.
- صوف: ١٦٣٠٠٠ طن متري.

* معدات زراعية:

- جرارات زراعية: ٣٤٠٠٠٠ في الاستعمال.
- حصّادات ودرّاسات: ٣٢٢٠ في الاستعمال.

ثامناً: المواصلات في المغرب

- سكك حديدية: ١٨٩٣ كلم.
- مسافرو السكّة: ٢٠٦٩٠٠٠٠٠٠٠ مسافر - كيلومترات.
- شحن على السكّة: ٤٨٨٠٠٠٠٠٠٠٠٠ طن - كيلومترات.
- طرق رئيسية: ٥٩١٩٨ كلم.
- مسافرو السيارات: ٥٥٤٠٠٠٠.
- أنابيب: ٣٦٢ كلم زيت خام؛ ٤٩١ كلم

- منتجات مصفاة: ٢٤١ كلم غاز طبيعي.
- مرافىء: أغادير، الدار البيضاء، الجورف الأصفر، كنيثرا محمديا، نادور، صافي، تانجية...
- التجارة البحرية: ٥١ سفينة (١٠٠٠ GRT أو أكثر). يكون المجموع الكلي
DWT ٤٨٧٤٩٠ / GRT ٣١٥١٦٨
- الطيران المدني: ٢٣ طائرة نقل كبيرة.
- المطارات: العدد الكلي ١٦.
- المواصلات الجوية المدنية: ٢٦٩٥٩٠٠٠٠٠٠ مسافر - كلم.
- المواصلات السلكية واللاسلكية: تتركب من نظام جيد من الكابلات بنظام الموجات القصيرة. أهم المراكز في الدار البيضاء والرباط، والمراكز الثانوية في فاس ومراكش، أوجدا وتانجيه. ٢٨٠٠٠٠٠ هاتف ١٤ محطة موجة متوسطة (AM)، ٦ محطات موجة قصيرة (FM)، ٤٧ تلفزيون، وخمس اتصالات كابلية في البحر، محطات أقمار اصطناعية (اثنان)، راديو ينقل الرسائل إلى جبل طارق، وإسبانيا والصحراء الغربية؛ وكابلات متحدة المحور إلى الجزائر، اتصالات على الموجة القصيرة مع سوريا والأردن، ومصر، وليبيا، وتونس، والجزائر.
- تاسعا: السياحة في المغرب
- التيار الكهربائي: ١١٠ فولط.
- عدد السياح: ٣٤٦٨٠٠٠٠ سائح.
- الدخل من السياحة: ١١٤٦٠٠٠٠٠٠٠ دولار، أميركي.
- مناطق اجتذاب السياح: الآثار في الرباط، القصر الملكي، قصر السلطان في تانجيه، متحف فاس، واحة مراكش، كاتدرائيات وجوامع، شواطئ بحرية وغيرها.
- كود هاتف البلد ٢١١.

المفرق

مدينة أردنية تقع على الطريق الصحراوية التي تربطها بجرش، وعمان، والقطرانة، ومعان ورأس النقب، فالعقبة، على البحر الأحمر. ومن ناحية أخرى ترتبط بعمّان، والزرقاء، والرمثا، فدرعا في جنوب سوريا، وهي ترتبط أيضاً بعمّان، والزرقاء، فالعراق.

المفرق محطة تجارية، وسياحية، مهمة، وفيها سوق عامرة بأنواع السلع، ومختلف المنتجات الصناعية...

مقديشو

عاصمة الصومال، ويبلغ عدد سكانها حوالي ٢٣٠٠٠٠٠ نسمة. وهي مركز مهمّ للتجارة والزراعة، ومصدر للثروة الحيوانية، وفيها مرفأ تجاري، وآخر لصيد الأسماك. وبها بعض المشاريع الصناعية، وأهمها مصنع لإنتاج الأدوية الحيوانية، وبالقرب منها في أمنجوي مشروع التلقيح الصناعي للأبقار. وهناك أيضاً مزرعة لتنمية الأبقار، وتسمينها وإدرار لبنها. وفيها مصنع لتعليب اللحوم أنشئ سنة ١٩٥٦ وفيها جامعة وطنية علمية. وتعتبر مقديشو من أهم مراكز تصدير الموز والماشية والجلود.

- الحرارة في مقديشو:

الشهر	درجة سلسيوس	درجة فهرنهايت
آذار	٢٨	٨٣
حزيران	٢٧	٨١
أيلول	٢٧	٨٠
كانون الأول	٢٧	٨٠

المتساقطات:

الشهر	بالسم	بالإنش
آذار	١	٠,٤
حزيران	٧	٢,٩

أيلول	١	٠,٤
كانون الأول	١	٠,٤

مكة المكرمة

تقع غرب المملكة العربية السعودية، ومن أعظم مدن الحجاز، في وادي ذي زرع [سورة إبراهيم: ٣٧] على الطريق المعبدّة الرئيسيّة الممتدة من جدّة غرباً إلى الرياض في الشمال الشرقي، وإلى الطائف في الجنوب الشرقي. مناخ مكّة المكرمة حارّ جداً وهي مركز تجاري مهمّ. أما صناعاتها فهي تقليديّة، وتهتمّ بصناعة المواد الغذائية، وصياغة الذهب والمجوهرات وصناعة السجاد، والبسط، والخيام، وألياف النخيل. فيها جامعة أم القرى، وكلية الشريعة والتربية، ومدرسة للتجارة، ومعهد النور، ومركز لتعليم المكفوفين وتدريبهم على حرف متعدّدة الأنواع.

مكّة مدينة تاريخيّة، وهي من أقدس بقاع العالم، لأنّ فيها الكعبة المشرفة والمسجد الحرام، وهي قبلة المسلمين، ومحطّ أنظارهم حيث تقام مناسك الحجّ بالطواف حول الكعبة، والسعي بين الصفا والمروة، والصعود إلى جبل عرفات والنفرة إلى المزدلفة، ثم المبيت بمنى ونحر الأضاحي صبيحة عيد الأضحى. وفي مكّة البيت الذي ولد فيه النبي (ﷺ) وبقرها غار حراء حيث تنسّك الرسول الأعظم قبل أن ينزل عليه الوحي مع الملاك جبرائيل.

لمكّة المكرمة مكانة عالية في نفوس المؤمنين، وقيل سميت مكّة لأنّ الناس يزدحمون بها. مكّة اسم البيت؛ ومكة اسم المدينة [سورة الفتح: ٢٤]، وقيل إنّها سميت بكّة [سورة آل عمران: ٩٦]. ومن أسمائها: أم القرى [سورة الأنعام: ٩٢؛ والشورى: ٧]. وقد تغنى الشعراء بها كثيراً.

- كود هاتف المدينة ٢؛ كود هاتف البلد ٩٦٦.

المكلا

مدينة يمنيّة هي عاصمة محافظة حضرموت، وثاني أكبر المدن اليمنيّة بعد عدن. تقع على ساحل بحر العرب، ووراءها الجبال الشاهقة. تمرّ بها الطريق

الرئيسية الآتية من عدن غربًا باتجاه الشحر فتريم إلى الشمال.
من أهم مصادر المكّلا تجارة البنّ، والتبغ. فيها مطار الرّيان إلى الشرق،
ومرفأ تجاريّ مهم، وآخر لصيد الأسماك. كما فيها معمل لتعليب الأسماك
وتجفيفها. فيها بقايا سور قديم بناه القطيّعون عام ١٨٦٧م. وفيها المكتبة
السلطانيّة التي تضمّ حوالي ١١٥٠٠ كتاب.

مكناس

مدينة مغربيّة تقع على منتصف الطريق بين الرباط وفاس. تمرّ بها الطريق
الرئيسية المعبّدة والأخرى الحديدية التي تصل الرباط غربًا بوجدة في أقصى
الشرق.

تشتهر المدينة بعماراتها الجميلة، وجامعتها، وأسواقها التجارية، وصناعتها
المتطوّرة.

يبلغ عدد سكّانها نحو ٥٠٠ ألف نسمة.

أشهر آثارها: قلعة، وأبواب، منها: باب المنصور التاريخي.

- كود هاتف المدينة ٥٥؛ كود هاتف البلد ٢١١.

الملح

انظر: الأملاح المعدنية.

ملكال

مدينة سودانية تقع على شاطئ النيل الأبيض، إلى الشمال من ملتقاه
والسوبات.

مركز مديرية أعالي النيل.

مليانة

مدينة جزائرية تقع في ولاية الشليف. تشتهر بسوق ماشيتها وصناعة السكر
من قصب السكر.

فيها جامع أثري مشهور.
يبلغ عدد سكانها نحو ٤٠ ألف نسمة.

مليلة

مدينة مغربيّة تقع على شاطئ المتوسّط.
فيها مرفأ مهم يصدّر منه الحديد.
مدينة مشهورة بأنها قاعدة صيد أسماك.
يبلغ عدد سكانها نحو ١٥٠ ألف نسمة.

المملكة الأردنيّة الهاشميّة

انظر: الأردنّ.

المملكة العربية السعودية

الاسم الرسمي: المملكة العربية السعودية

العاصمة: الرياض

اللغة الرسمية: العربية

شكل الحكم: نظام ملكي يتبع الشريعة الاسلامية

تاريخ الانضمام الى الامم المتحدة: ١٩٤٥

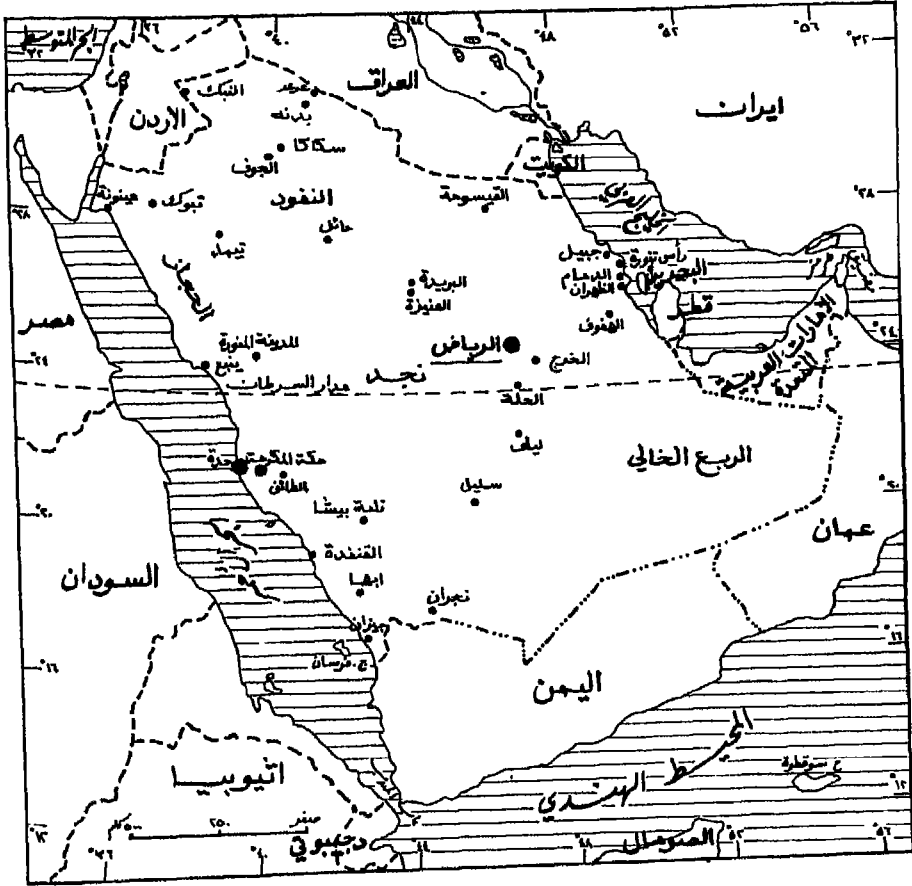
المساحة: ٢٢٤٠٠٠٠ كلم^٢

الوحدة النقدية: الريال (يعادل ٠,٢٧ \$) بتاريخ ١٩٩٣/٥/٢١.

التقسيم الإداري

المناطق	المدن	السكان
الغربية	الباحة، المدينة، مكة المكرمة	٢٧,٦
الجنوبية	أبها، جيزان، نجران	٥,٧
الشمالية	سكاك، عرعر، النبك، تبوك	٦,٢

المملكة العربية السعودية



الشرقية	الدمام	٢٧,٥
الوسطى	حائل، بريدة، الرياض	٣٣

أولاً: لمحة موجزة عن تاريخ المملكة العربية السعودية

كانت السعودية قديماً معبراً للقوافل التي تنقل البضائع بين الشرق والغرب. ولذلك قام أغسطس بحملة عليها عام ٢٤م لتأمين السيطرة على هذه الممرات... وفي أواسط القرن السادس كانت مكة سوقاً رئيسية للحجاز، ومركزاً لتجارة أهل الشمال وأهل الجنوب، وكذلك الحال بالنسبة للطائف، وعدا الأهمية التجارية فقد بقيت مستقلة عن البيزنطيين، وكانت قبيلة قريش سيدة مكة من كل نواحيها.

بعد ظهور النبي محمد (ﷺ)، وانتشار الإسلام، أصبحت مكة المكرمة قبلة أنظار المسلمين في كل أقطار العالم، ولم تزل حتى يومنا هذا خاصة في أداء فريضة الحج.

دخل الأوروبيون العالم العربي في مطلع القرن السادس عشر، وذلك من الباب الخفي، أي من خليج عُمان، والخليج العربي، وكان منهم البرتغاليون والهولنديون، والإنكليز والفرنسيون.

أما من جهة الغرب فقد قضى الأتراك على المماليك عام ١٥١٦، واحتلوا سوريا ولبنان ومصر، واستتبوا نحو الحجاز، والعراق، فكانت الحجاز محط أنظار سلاطين بني عثمان الذين أصبحوا خلفاء المسلمين، وأمراء المؤمنين، وكل ما يتبع ذلك من تجارة وممرات وحج وغيره.

قامت الحركة الوهابية في أواسط القرن الثامن عشر بحركة إصلاحية أدت الى قيام دولة آل سعود. فكان هذا الحدث مهماً بالنسبة الى السعودية.

فقد أعلن الشيخ محمد بن عبد الوهاب (١٧٥٣ - ١٧٩٢) دعوته سنة ١٧٤٠ أي العودة الى ينبوع الإسلام الأصلية فانتقل الى الدرعية حيث كانت تقوم إمارة آل سعود. هنا تحوّلت أفكار محمد بن عبد الوهاب إلى برنامج عملي، أي نقله إلى الواقع فأيدته سلطة آل سعود، فكان من ذلك أن اكتفى الشيخ بالسلطة الدينية، واحتفظ الأمير الحاكم بالسلطة الإدارية والسياسية.

فدامت الدولة السعودية الأولى سبعين سنة من ١٧٤٦ حتى ١٨١٦ ومّرت بثلاث مراحل: أولها انتشار حركة محمد بن عبد الوهاب الإصلاحية، وثانيها توحيد نجد، وثالثها جعل نجد قلب هذه البلاد النابض.

لم يعترف الأمير السعودي بخلافة السلطان العثماني، فقامت الدولة العثمانية بحملة تركية مصرية نظّمها محمد علي باشا عام ١٨١١، وقضوا على الدولة السعودية الأولى عام ١٨١٨.

نشأت الدولة السعودية الثانية بزعامة فيصل وخلفائه واستمرت حتى العام ١٨٨٧ عندما احتل ابن الرشيد، أمير حائل، الرياض، فلجأ الى الكويت ومعه ابنه عبد العزيز (١٨٩١)، فعاد واحتل الرياض عام ١٩٠٢، وعادت الإمارة إلى السعوديين. دام حكم عبد العزيز آل سعود من ١٩٠٢ لغاية العام ١٩٥٣، وما إن وقعت الحرب العالمية الأولى حتى وضع عبد العزيز تحت سلطته أجزاء مهمة من الجزيرة العربية. وخلفه الملك سعود (١٩٥٣ - ١٩٦٤)، والملك فيصل (١٩٦٤ - ١٩٧٥) والملك خالد (١٩٧٥ - ١٩٨٢)، وأخيرًا الملك فهد (١٩٨٢...).

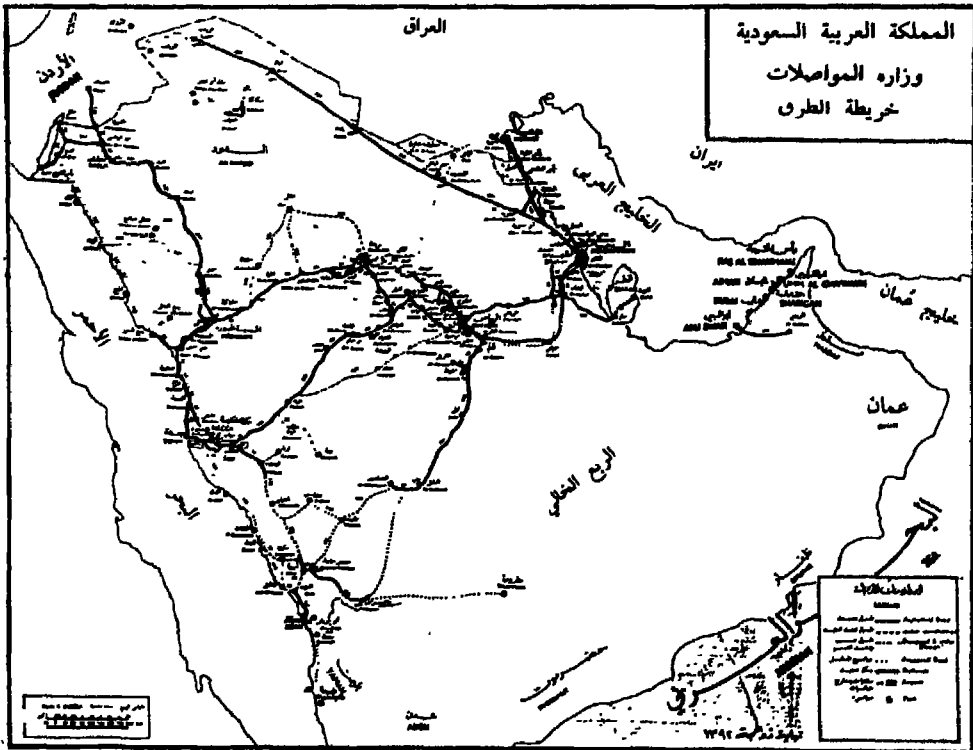
اتّخذت المملكة العربية السعودية دورًا مهمًا في شؤون المنطقة بعد الحرب العالمية الثانية إضافة إلى الثروة البترولية التي تفجرت عندها، فقامت بمساهمات فعّالة في إنشاء الجامعة العربية عام ١٩٤٥، وفي قضية الشرق الأوسط (فلسطين) ولا تزال. كما ساهمت في:

- حرب فلسطين - إسرائيل عام ١٩٤٨.
- نتائج حرب حزيران عام ١٩٦٧.
- الدعم المالي لدول المواجهة مع إسرائيل.
- قيام دولة الإمارات العربية المتحدة.
- ساهمت ماليًا، وعسكريًا، وسياسيًا، وبتروليًا في حرب ١٩٧٣.
- ساهمت في حل المشكلة اللبنانية (مؤتمر الطائف واتفاقيته).
- دعمت جيبوتي في سعيها نحو الاستقلال.
- دعمت الصومال في حربها ضدّ إثيوبيا.
- سعت الى إيقاف الحرب بين اليمنين.

- لها مساهمات فعّالة في تحريك سياسة النفط في الأوبك .
- دعمت العراق في حربها مع إيران .
- دافعت بكل قواها في سبيل استعادة الكويت أخيراً بعد أن احتلّها العراق ، وكانت الحرب التي عرفت باسم عاصفة الصحراء .
- ولا تزال تعمل على حلّ كلّ المشاكل التي تنشأ هنا وهناك في الدول العربيّة كافة، وأحياناً في العالم .

ثانياً: جغرافية المملكة العربيّة السعوديّة

- المساحة الكلية: ٢١٤٩٦٩٠ كلم^٢ = ٨٢٩٩٩٥ ميلاً مربّعاً .
- مساحة الأرض: ٢١٤٩٦٩٠ كلم^٢ = ٨٢٩٩٩٥ ميلاً مربّعاً .



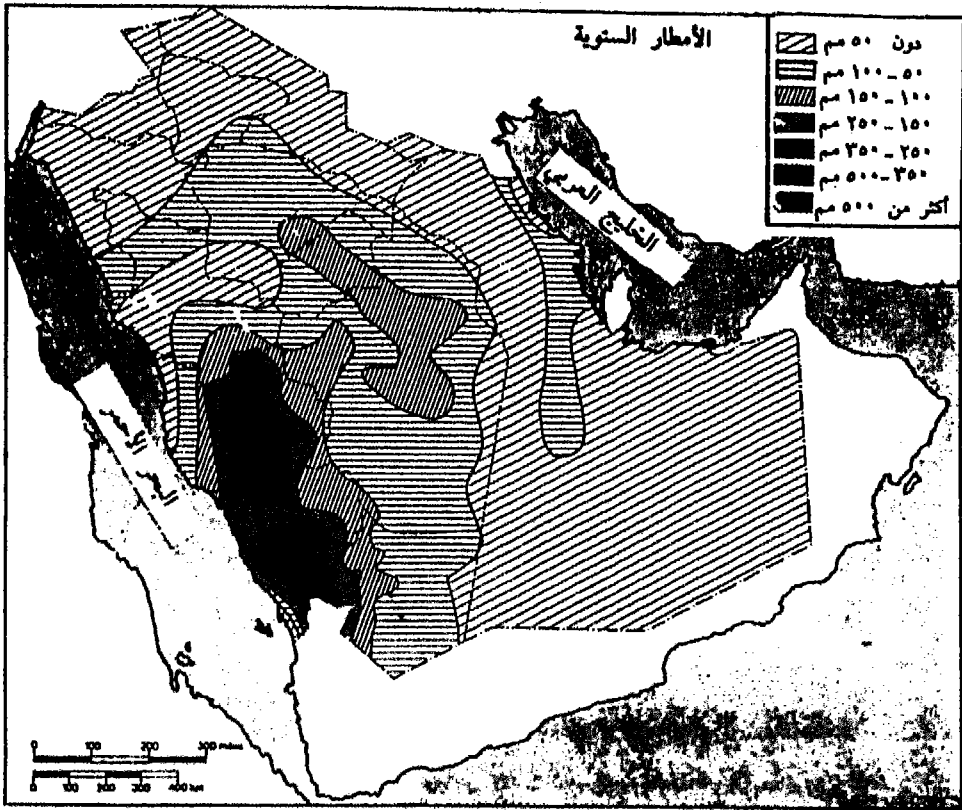
- حدود الدولة: طول الحدود ٤٤١٠ كلم = ٢٧٤٠ ميلاً، منها ٤٨٨ كلم مع العراق، ١٩٨ كلم مع المنطقة الحيادية بين السعودية والعراق، و٧٤٢ كلم مع الأردن، ومع الكويت ٢٢٢ كلم، ومع عمان ٦٧٦ كلم، ومع قطر ٤٠ كلم، ومع الإمارات العربيّة المتحدة ٥٨٦ كلم، ومع اليمن ١٤٥٢ كلم.

- الشواطئ: طولها ٢٥١٠ كلم = ١٥٦٠ ميلاً.

- أهم الجبال: عسير، الحجاز، شمر، أعلى قمة جبل الرازق ٣٦٥٨ متراً، تهامة الشام.

- أهم الأنهار: وادي نجران، وادي جيزان، وادي ينبع.

- المناخ: قاس، جاف، صحراوي، مع اختلاف شاسع في درجات



الحرارة. متوسط الحرارة صيفاً ٣٨ - ٤٨ درجة مئوية على الساحل، وقد تصل إلى ٥٢ درجة مئوية في الداخل. في الرياض يكون متوسط الحرارة ٤ - ٢١ درجة مئوية خلال كانون الثاني، و٣٢ - ٤٢ درجة مئوية خلال شهر آب. تهبّ عليها عواصف رملية في مختلف الفصول.

الطبغرافيا:

- المنطقة الكبرى منها غير مأهولة بالسكان، إنها صحراء رملية.
- الموارد الطبيعية: النفط الخام، والغاز الطبيعي فلز الحديد والذهب والنحاس.

- استعمال الأرض: تشكّل الأرض الصالحة للزراعة ١٪ من المساحة الكلية. تشكّل المحاصيل الدائمة نسبة ضئيلة؛ المروج والمراعي ٣٩٪، الغابات، والأراضي الحرجية ١٪، أراضي أخرى ٥٩٪. تتضمن أراضي مروية بنسبة ضئيلة.

- البيئة: لا تحتوي على أنهار أو مساحات مائية دائمة؛ عندها تسهيلات لإزالة ملوحة المياه البحرية.

- معدّل أخشاب الغابات: صفر٪ سنوياً.

ملاحظة: سواحل واسعة على الخليج العربي والبحر الأحمر تؤمن لها نفوذاً في النقل البحري والشحن خاصة فيما يتعلّق بالنفط الخام من خلال الخليج العربي، وقناة السويس.

ثالثاً: سكان المملكة العربية السعودية

- عدد السكان عام (١٩٩٢): ١٦١٠٠٠٠٠٠ نسمة.

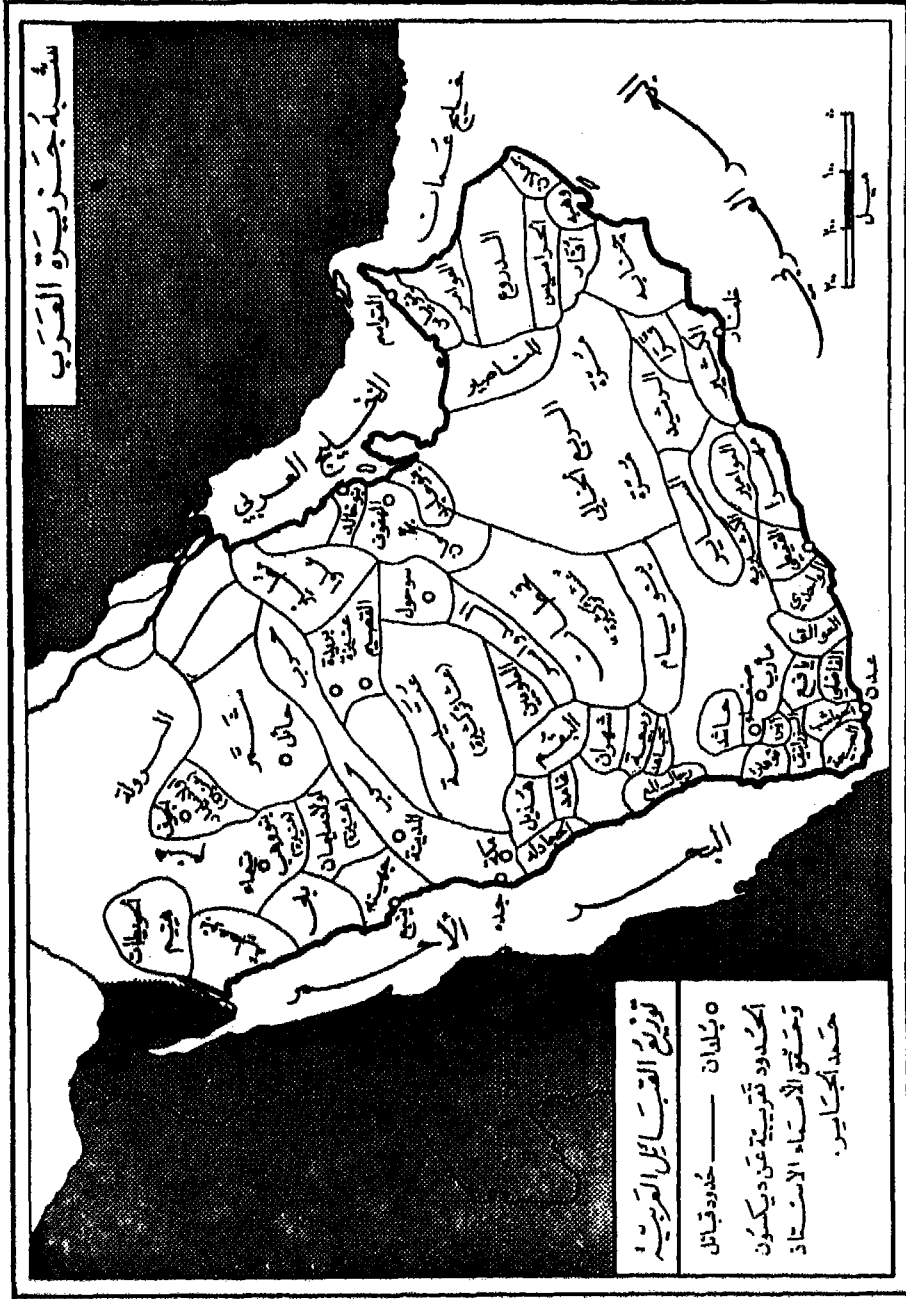
- عدد السكان المتوقع عام (٢٠١٠): ٣١١٠٠٠٠٠٠ نسمة.

- عدد السكان المتوقع عام (٢٠٢٥): ٤٧١٠٠٠٠٠٠ نسمة.

- الكثافة السكانية: ١٩,٤ نسمة في الميل المربع.

- عدد السكان الكلي في المدن: ١٢٣٩٧٠٠٠٠ نسمة.

- نسبة عدد سكان المدن: ٧٧٪.



- النمو الكلي للسكان: ٥٦٣٥٠٠.
- نسبة نمو السكان: ٣,٥٪.
- الوقت اللازم لمضاعفة عدد السكان: ٢٠ سنة.
- عدد الولادات الكلي: ٦٧٦٢٠٠.
- معدّل الولادة: ٤٢ ولادة لكل ألف شخص.
- عدد الوفيات الكلي: ١١٢٧٠٠.
- معدّل الوفيات: ٧ وفيات لكل ألف شخص.
- معدّل الخصب: ٧,١ مولود لكل امرأة.
- عدد السكان تحت ١٥ سنة: ٧٢٤٥٠٠٠ نسمة.
- النسبة المئوية للسكان تحت ١٥ سنة: ٤٥٪.
- عدد السكان فوق الـ ٦٥ سنة: ٤٨٣٠٠٠ نسمة.
- النسبة المئوية للسكان فوق ٦٥ سنة: ٣٪.
- معدّل الهجرة: ١٢ مهاجر لكل ألف شخص (١٩٩١).
- توقّعات مدّة الحياة عند الولادة: ٦٥ سنة للذكور و٦٨ سنة للإناث.
- الانقسامات العرقية: ٩٠٪ عرب و١٠٪ أفرو آسيويين.
- الديانة: ١٠٠٪ إسلام.
- اللغة: العربية.

رابعًا: التعليم في المملكة العربية السعودية

- نسبة الذين يُحسنون القراءة والكتابة: ٦٢٪ (٧٣٪ من الذكور و٤٨٪ من الإناث) من السكان فوق عمر ١٥ سنة يحسنون القراءة والكتابة (إحصاءات عام ١٩٩٠).

خامسًا: حكومة المملكة العربية السعودية

- شكل الحكم: نظام ملكي يتبع الشريعة الإسلامية.

- العاصمة: الرياض.
- أهم المدن: أبها، بريدة، بيشة، بدنة تبوك، الجبيل، جيزان، الجوف، جدة، الخبر، الدمام، الطائف، الظهران، مكة.
- التقسيم الإداري: ١٤ إمارة: اليحاح، الحدود الشمالية، الجوف، المدينة، القاسم، الكسريات، الرياض الشرقية، أسير، حائل، جيزان، مكة، نجران، طابوق.
- الاستقلال: ٢٣ أيلول ١٩٣٢ (الاتحاد).
- الدستور: يرتكز على الشريعة الإسلامية.
- الجهاز القانوني: قائم على الشريعة الإسلامية، كما أدخل العديد من القوانين الدنيوية؛ النزاعات التجارية تعالج من قبل لجان خاصة. لم تقبل بالسلطة القضائية الإجبارية. (I.C.J.).
- الاعياد الوطنية: اتحاد المملكة ٢٣ أيلول (١٩٣٢).
- الجهاز التنفيذي: الملك ورئيس الوزراء، أمير التاج ونائب رئيس الوزراء، والوزراء والمجلس.
- الجهاز القضائي: المجلس الأعلى للعدالة.
- عضو في المنظمات: صندوق التنمية الأفريقي، صندوق التنمية العربية الأميركية اللاتينية. منظمة الدول العربية المصدرة للنفط؛ مجلس التنسيق الجمركي، منظمة التغذية والزراعة الدولية، اللجنة الفرعية لدول عدم الانحياز مجلس التعاون الخليجي؛ منظمة الطيران المدني الدولية؛ الانتربول INTERPOL؛ مؤسسة التطوير الزراعي الدولية (UNO)، منظمة الأعمار الصناعية الدولية؛ منظمة القدرة النووية الدولية (UNO)، شركة التطوير الدولية (UNO)؛ التنسيق المالي الدولي (UNO)؛ ومنظمة العمل الدولية التابعة للأمم المتحدة؛ (UNO)؛ ومنظمة النقل البحري التابعة للأمم المتحدة (UNO)؛ ومؤسسة النقل الدولي التابعة للأمم المتحدة (UNO)؛ واتحاد التلفزيون الدولي التابع للأمم المتحدة (UNO)؛ و (I.W.C) و (I.D.B)؛ (N.A.M)؛ منظمة الدول المصدرة للنفط (O.I.C)؛ ومؤتمر التجارة والتطوير

التابع للأمم المتحدة، ومنظمة التطوير الصناعي التابعة للأمم المتحدة، والأونيسكو، أي منظمة التربية والعلوم والثقافة للأمم المتحدة. والأمم المتحدة، واتحاد البريد الدولي التابع للأمم المتحدة، والبنك الدولي لإعادة البناء والتنمية (UNO)؛ (W. F. T. U) و(W. H. O)؛ والمنظمة العالمية للممتلكات الروحية (UNO)؛ والمنظمة العالمية لعلم الأرصاد الجوية (UNO).

- العَلَم: أخضر مكتوب عليه بالأبيض: «لا إله إلا الله محمد رسول الله» فوقه سيف أبيض مرسوم بالأبيض؛ إن الأخضر هو اللون التقليدي للإسلام.

- الأجهزة العسكرية: الجيش، والبحرية، والقوى الجوية وقوى الدفاع الجوي، والحرس الوطني وحرس الشواطئ وقوى الحدود، وقوى الأمن الخاص، وقوى الأمن العام.

سادساً: اقتصاد المملكة العربية السعودية

- نظرة عامة: يشكل البترول ٧٠٪ من ميزانية الدخل العام؛ ٣٣٪ من الناتج الحيواني الإجمالي (G.D.P) وكل الإيرادات من التصدير تقريباً. إن المملكة العربية السعودية تملك أكبر مخزون من البترول في العالم. إنها أكبر مصدّر للبترول، وتلعب دوراً فائداً في الأوبك OPEC وتقوم باستثمارات مهمة في الخارج.

- الناتج الحيواني الإجمالي: ٧٩ بليون دولار. ومعدل النمو الحقيقي ٠,٥٪ (إحصاء ١٩٨٩).

- الناتج المحلي الإجمالي: فقط ٤٪ من الناتج المحلي الإجمالي هي من الزراعة.

- القوى العاملة: ٤٢٠٠٠٠٠٠؛ حوالي ٦٠٪ منهم غرباء؛ ٣٤٪ يعملون في الدولة، ٢٨٪ في المعامل والزيوت ٢٢٪ في قطاع الخدمات و١٦٪ في القطاع الزراعي.

- القوى العاملة من النساء: ٧,١٪ السن من (١٥ - ٦٤ سنة)

- معدل التضخم (سعر المشتري): صفر٪ (إحصاء ١٩٩٠).

- معدّل البطالة: صفر٪ عام ١٩٨٩.
- الميزانيّة: الدخل العام ٣١,٥ بليون دولار؛ المصروف ٣٨,٢ بليون دولار بما فيها مصروف الرأسمال البالغ ٦,٩ بلايين دولار (١٩٩٠).
- الصادرات: ٢٨,٣ بليون دولار (١٩٨٩)؛ السلع الأساسية = النفط ومنتجات النفط ٨٥٪؛ الشركاء = الولايات المتّحدة ٢٢٪ اليابان ٢٠٪ سنغافورا ٧٪ فرنسا ٥٪.
- الواردات: ١٩,٢ بليون دولار (١٩٨٩) السلع الأساسية: المصنّعة: وسائل التنقل، وسائل البناء، أغذية مصنّعة؛ الشركاء: المملكة المتّحدة ١٧٪ الولايات المتحدة الاميركية ١٥٪ اليابان ١٢٪، وألمانيا ٦٪.
- الدين الخارجي: ١٨,٩ بليون (تشرين الثاني ١٩٨٩).
- المنتجات الصناعيّة (معدل النمو ١,١٪) (١٩٨٩). تشكل ٣٧٪ من الناتج الحيواني الاجمالي بما فيها البترول.
- الكهرباء: ٢٥٢٠٥٠٠٠ كيلواط. الإنتاج: ٥٠٥٠٠ مليون كيلواط ساعة.
- الصناعات: إنتاج النفط الخام، تكرير البترول صناعات بتروكيميائية؛ الإسمنت، الفولاذ، مواد البناء، الأسمدة والبلاستيك.
- الزراعة: تشكّل ١٠٪ من الناتج المحلي الاجمالي تستهلك ١٦٪ من القوى العاملة؛ وهي أسرع الأقسام نموًا في الاقتصاد تدعمها الحكومة. المنتجات هي: القمح، الشعير، البندورة (الطماطم) الحمضيات، الشمام، التمر، لحم الخروف، لحم الدجاج، البيض، الحليب. تقترب من الاكتفاء الذاتي في الطعام.
- المساعدات الاقتصادية: التبرّع: مرهون ٦٤,٧ بليون في مساعدات ثنائيّة.
- النقد: الريال السعودي (الجمع: ريالات).

* المنتجات الصناعية:

- الأسمدة الآزوتية: ٤٣٥٦٠٠ طن متري.
- الإسمنت: ١٠٣٠٥٠٠٠ طن متري.
- الحديد والفولاذ: ١١٠٠٠٠٠ طن متري.
- كتل مصبوبة من الحديد: صفر طن متري.

* الطاقة:

- بترول خام: ٢٩٣٦٥٦٠٠٠ طن متري من المكافئ الفحمي.
- غاز طبيعي: ٣٠٩٤١٠٠٠ طن متري من المكافئ الفحمي.
- بنزين المحركات: ١٣٩٥٠٠٠٠ طن متري من المكافئ الفحمي.
- كهرباء: ٤٩٨٨٠٠٠ طن متري من المكافئ الفحمي.
- استهلاك الطاقة: ٦٣٣٥ كيلواط ساعة بالكايتا.

سابعاً: الزراعة في المملكة العربية السعودية

- الأراضي الزراعية: ٤٠٪.
- كثافة السكّان الزراعية: ١٦ شخص في الكلم^٢.
- العدد الإجمالي للعاملين في الزراعة: ١٥٧٤٠٠٠.
- العاملين في الزراعة: ٤٠٪ من القوى العاملة.
- الواردات الزراعية: ٣٩٩٤٤٠٠٠٠٠٠ دولار أمريكي.
- الصادرات الزراعية: ٤٨٥١٠٠٠٠٠٠ دولار أمريكي.
- الأغذية والحيوانات المستوردة: ٣٤٦٩٦٠٠٠٠٠ دولار.
- الأغذية والحيوانات المصدّرة: ٤٢٧٩٠٠٠٠٠٠ دولار.

* المنتجات الزراعية:

- الحبوب: ٣٥٤٦٠٠٠ طن متري.
- قمح: ٣١٠٠٠٠٠٠ طن متري.
- شعير: ٤٠٠٠٠٠٠ طن متري.

الذرة:	١٠٠٠ طن متري.
البطاطا:	٣٨٠٠٠ طن متري.
الخضمر:	١٢٠٦٠٠٠ طن متري.
فاكهة:	٦٣٠٠٠٠ طن متري.
تمر:	٥٠٠٠٠٠ طن متري.
موز:	٥٠٠٠ طن متري.

* الحيوانات:

أحصنة:	٣٠٠٠.
بغال:	٦٠٠٠.
حمير:	١١٠٠٠٠.
أبقار:	٢٥٠٠٠٠.
جمال:	٤٠٥٠٠٠.
خراف:	٧٦٩٨٠٠٠.
عنز:	٣٧٠٠٠٠٠.
دجاج:	٧٠٠٠٠٠٠٠.

* المنتجات الحيوانية

اللحم الاجمالي:	٣٤٣٠٠٠٠ طن متري.
لحم بقر:	٢٣٠٠٠٠ طن متري.
لحم غنم وخروف:	٥٤٠٠٠٠ طن متري.
لحم ماعز:	١٦٠٠٠٠ طن متري.
لحم دجاج:	٢١٧٠٠٠٠ طن متري.

* منتجات الحليب

حليب بقر:	٢٢٠٠٠٠٠ طن متري.
حليب غنم:	٤١٠٠٠٠ طن متري.
حليب ماعز:	٤١٠٠٠٠ طن متري.
زبدة وجبنة:	٩٢٣ طناً مترياً.

* منتجات متنوعة

أسماك:	٤٥٥٠٠ طن متري.
بيض:	١٥٢٦٢٥ طن متري.
عسل:	٤ أطنان متريّة.
صوف:	١٨٠٠ طن متري.

* معدات زراعية:

جرارات زراعية:	١٨٥٠ قيد الاستعمال.
حصّادة ودرّاسة:	٦٠٠ قيد الاستعمال.
آلات حلب:	٣٤ قيد الاستعمال.

ثامناً: المواصلات في المملكة العربية السعودية

- سكك حديدية: ٨٨٦ كلم، المقياس المعياري ١٤٣٥م؛ مسافرو السكّة ٨٧٠٠٠٠٠٠٠ كلم مسافر.

- شحن على السكّة ١٩٤٠٠٠٠٠٠٠ طن كلم.

- طرق رئيسية: ٧٤٠٠٠ كلم؛ ٣٥٠٠٠ كلم مزفتة.

- أنابيب: ٦٤٠٠ كلم للنفط الخام؛ ١٥٠ كلم للمنتجات المكرّرة. ٢٢٠٠ كلم للغاز الطبيعي منها ١٦٠٠ كلم سوائل الغاز الطبيعي.

- مرافئ: جدّة، الدمام، رأس التنورة، جيزان، الجبيل، ينبوع البحر، ينبوع الصنایا.

- التجارة البحرية: ٨٤ سفينة (١٠٠٠ GRT او اكثر) ويكون المجموع الكلي: ١٤٩٢١٧٤ GRT / ٢٤٣٦٦٣٥ DWT؛ تحتوي كل سفينة على مسافر واحد و٦ مسافرين للبحور القصيرة و١٤ للشحن، و٣ مستوعبات (Container)، و٦ سفن شحن مبرّدة، وخمس سفن لنقل المواشي، و٢٦ سفينة لنقل النفط، والزيوت والشحوم، و٨ سفن للكيمياويات، وسفينة للغاز السائل وسفينة خاصة، وسفينة للشحن.

- الطيران المدني: ١٨٨ طائرة نقل رئيسية في السعودية.

- عدد المطارات ٢٥ (١٩٩١)

- المواصلات الجوية المدنية ١٥٦٩٥٠٠٠٠٠٠٠ مسافر كلم.

- المواصلات السلكية: نظام جيّد مع كابلات بنظام الأمواج القصيرة.
وكابلات متّحدة المحور؛ ١٦٢٤٠٠٠ هاتف؛ محطة: AM ٢١، FM ١٦،
TV ٩٧؛ راديو ينقل رسالة ملتقطة إلى البحرين والأردن، والكويت، وقطر،
والإمارات العربيّة المتّحدة، واليمن، والسودان؛ كابل متحد المحور الى
الكويت؛ كابلات بحريّة الى جيبوتي، ومصر؛ محطات أرضيّة: ٣ انتلسات
في المحيط الأطلسي، ٢ انتلست في المحيط الهندي، وواحد أرابست
ARABSAT، وواحد أنمارست ANMARAST.

تاسعاً: السياحة في السعوديّة

- التيار الكهربائي: ١١٠ فولط.

- عدد السياح: ٧٦٩٠٠٠ سائح سنويًا.

- الدخل من السياحة: ٢٠٥٠ مليون دولار أميركي.

- المناطق الجاذبة للسياح: المدن المقدسة، مكة والمدينة (الزيارة محددة
للمسلمين فقط)؛ والبحر الأحمر.

كلّ زائر يجب أن يكون مكفولاً من قبل شركة أو صديق سعودي، وكذلك
بالنسبة للخارج منها.

- كود هاتف البلد ٩٦٦.

- الأعياد الوطنية: عيد الفطر السعيد، عيد الأضحى المبارك.

المملكة المغربية

- انظر: المغرب.

المناخ

١- الضغط الجويّ

يتعرّض الوطن العربي صيفًا للتسخين الشديد، وتتركز منطقة الضغط المنخفض الاستوائي في شرق السودان، والأطراف الجنوبية من الدول العربية في القارّة الإفريقيّة، وتمتدّ منطقة الضغط المنخفض الموسميّ - الذي يسبب موجة الحر الشديد في بلاد الشام - على جنوب العراق، والخليج العربي، وعمّان، وهذه المنطقة من الضغط المنخفض هي امتداد للمنخفض الموسميّ الهنديّ، لذلك تهبُّ نحوها رياح جنوبيّة غربيّة تتعرض لها المناطق الجنوبية من الوطن العربي كافة، وتبدو منطقة الضغط المنخفض الثانية فوق جزيرة قبرص، وذلك لارتفاع الحرارة على اليابسة في جنوب أوروبا وشمال افريقيّة، ثم تبدأ دورة الرياح الموسميّة من المحيط الهندي متجهة نحو ساحل الشام شرقًا، ونحو مصر وشبه الجزيرة العربية جنوبًا، كما تجذب منطقة الضغط المنخفض في أعالي النيل وهضبة الحبشة إليها رياحًا ممطرة من ساحل غانا، ممّا يؤدي إلى فيضان النيل، وهطول الأمطار في هضبة اليمن. وتهب على بقية الوطن العربي في شمال افريقيّة رياح شماليّة ناتجة عن الضغط المرتفع الأزوري، وامتداده على البحر الأبيض المتوسط، نحو الضغط المنخفض على الصحراء الكبرى. أما في الشتاء فيصبح معظم الوطن العربي خاضعًا للرياح التجارية الشماليّة الشرقيّة الجافّة، والتي تتوغّل جنوبًا حتى تبلغ أعالي النيل بسبب وجود الضغط المنخفض الاستوائي، والظاهرة الرئيسيّة المتحكّمة في مناخ المنطقة في الشتاء هي ظاهرة مرور الانخفاضات الجويّة وما يتبعها من تقلّبات، وتأتي هذه الانخفاضات الجويّة من المحيط الأطلنطي عن طريق جبل طارق، أو عن طريق ممر «كرسون»، ويتجدّد باتصاله بالبحر، فيستمر حتى إيران. ويشدّ البحر الأبيض المتوسط عن هذا النظام فتتكوّن مناطق ضغط منخفض نسبيّ، لا تمتدّ إلى أكثر من ٣٠ كم من سواحل المغرب العربي. كذلك فإن قبرص منطقة من المناطق الرئيسيّة المولّدة للأعاصير. أما على البحر المتوسط وسواحله فإن هذه الانخفاضات الجويّة هي الضابط الرئيسيّ للأحوال الجويّة في الشتاء، وهي المسؤولة عن كل ما يسقط من مطر معتدل الكميّة في هذا الفصل.

٢- الرياح

تهبّ الرياح القاريّة على الوطن العربيّ بنوعين: حارّة متربة من الصحارى الحارّة، وباردة من الشمال. وتنتج الرياح القاريّة المداريّة عن امتداد المساحات الواسعة من الصحارى في الوطن العربيّ وجيرانه.

ويتبع هبوب رياح الصحراء الأفريقيّة والصحراء العربيّة ارتفاع في درجات الحرارة، وهبوط نسبيّ في الرطوبة، ممّا يؤدي إلى إشعال الحرائق، وجفاف النبات، وانتشار الأتربة والرمال في الجوّ، ولهذه الرياح أسماء مختلفة منها: الشلوق، أو الشلوك في الشام، والسموم في شبه جزيرة العرب، والخماسين في مصر، والقبلي في ليبيا... وفي الشتاء تهبّ الرياح القاريّة القطبيّة حاملةً معها موجات البرد، وخلال كانون الأول والثاني (ديسمبر ويناير) تتساقط الأمطار والثلوج على المرتفعات بسبب برودة هذه الرياح..

٣- الحرارة

بسبب من امتداد الوطن العربي على درجات العرض (بين خطّي عرض ٤-٣٧) تختلف درجات الحرارة ونظام الأمطار، واتجاهات الرياح وشدّتها. وانظر: المناطق المناخيّة.

مناخة

مدينة يمنيّة تقع في جبال حراز، ترتفع عن سطح البحر نحو ٢٣٢٢ متراً، قاعدة قضاء حراز التابع لمحافظة صنعاء.

المناطق المناخيّة

يمكننا تقسيم الوطن العربيّ إلى ثلاثة أقاليم مناخيّة رئيسيّة، وهي:

١- الإقليم الصحراويّ

وهو الإقليم الأكثر اتّساعاً، ويمتدّ بين خطّي عرض ١٨-٣٠ شمالي خط الاستواء، ويتّصف بحرارته الشديدة في فصل الصيف (٤٠°)، ودفئه في الشتاء، وبضعف الرطوبة فيه نسبياً.

٢- الإقليم المتوسطي

ويمتدّ بين درجتي عرض ٣٠-٣٧,٥ شمال خط الاستواء.

ويُتّصف بصيف حارّ وجاف، وشتاء معتدل ورطب، فمثلاً تبلغ الحرارة في مدينة الجزائر ٢٥°م صيفاً، و١٠°م شتاءً، وفي اللاذقية ٢٦°م صيفاً، و١١°م شتاءً، وتقلّ الدرجات على الجبال، مما يتيح الفرصة لتجلّجها الثلوج شتاءً، وتراوح الحرارة في داخل البلاد بين ٣٠°م صيفاً، و٣°م شتاءً، ويطلق البعض اسم (استبس) على الإقليم المتوسطي، باعتباره منطقة انتقالية بين الصحراء الحارّة، ومناطق المناخ الاستوائي.

٣- الإقليم المداري

ويمتدّ في جنوب الوطن العربي بين درجتي عرض ٨-١٨ متوزّعاً ما بين شبه الجفاف وشبه الاستوائي والرطب والاستوائي.

وانظر: المناخ.

المناقش

مدينة كويتية تقع على الطرف الجنوبي الغربي للبلاد، قريبة من حدود المملكة العربية السعودية - الكويتية.

معروفة بحقولها النفطية المزدهرة.

المنامة

هي عاصمة البحرين، وأكبر مدنها. يبلغ عدد سكّانها ١٠٨٦٨٤ نسمة. تقع في القسم الشمالي الشرقي من البلاد على ساحل الخليج العربي. تتصل في الشمال الشرقي بجزيرة المحرق عن طريق جسر فوق البحر. تكثر فيها بساتين الحمضيات، وأشجار النخيل، وسائر الأشجار المثمرة. وفي المنامة مطار دولي متطور يستقبل مختلف الطائرات. وميناء سلمان الذي هو مينائها الرئيسي، كما تضم العديد من المعاهد العلمية والصناعية والزراعية. وهي تعد من أهم المراكز المالية في الخليج العربي.

عراد، ومتحف البحرين الوطني الذي هو من أحدث المتاحف الوطنية في الشرق. وفيها جامعة الخليج التي تهتم بدراسة الطب والتربية، وعلوم الصحراء، ودراسة الطاقة الخ...

- الحرارة في المنامة:

الشهر	درجة سلسيوس	درجة فهرنهايت
آذار	٢١	٧٠
حزيران	٣٢	٩٠
أيلول	٣٣	٩١
كانون الأول	١٩	٦٧

- المتساقطات

الشهر	بالسم	بالإنش
آذار	١	٠,٤
حزيران	صفر	٠,٠
أيلول	صفر	٠,٠
كانون الأول	٢	٠,٧

منبج

مدينة سورية صغيرة، تابعة لمحافظة حلب، إلى الشمال الشرقي منها، قريباً من الحدود السورية التركية، وهي مركز قضاء، فيها آثار رومانية وسلوقية، من أشهر أبنائها الشاعران: أبو فراس الحمداني، والبحتري، إضافة إلى عدد من المحدثين.

المنجنيز

«المنجنيز أساسي في صناعة الصلب الجيد، لأنه باتحاده مع الأوكسجين والكبريت يخلص الحديد منهما فينتج نوعاً من الصلب شديد الصلابة وله مقاومة عالية للشد ويصلح لاستخدامه في خطوط السكك الحديدية والأعمدة، وهو أيضاً شديد المقاومة في آلات كسر وطحن المعادن

ويستعمل حوالي ٩٥٪ من انتاج العالم من المنجنيز في الصناعات المعدنية يدخل معظمها في صناعة الصلب، أما الباقي فيستعمل في استخدامات كيميائية شتى أهمها صناعة البطاريات.

وإنتاج الوطن العربي من المنجنيز محدود للغاية حيث تبلغ كميته السنوية نحو ٧٠ ألف طن وهو ما يعادل نحو ٠,٧ فقط من انتاج العالم.

وتنتج المغرب معظم الإنتاج العربي، إذ يبلغ إنتاجها حوالي ٥٠ ألف طن. وتأتي بعدها مصر إذ تستخرجه من منطقة حلايب علبة الواقعة على البحر الأحمر. ويتباين الإنتاج المصري من سنة إلى أخرى تبعاً للظروف السياسية، ووفرة الأسواق الخارجية، ويقدر الاحتياطي فيها بحوالي عشرة ملايين طن. ويوجد المنجنيز أيضاً في الجزائر في جبل جيتارا على بعد ١٥٠ كلم جنوبي بشار، وقُدِّرَت إمكانات إنتاجه بحوالي ٥٠ ألف طن.

منستير

مدينة تونسية تقع على شاطئ البحر الأبيض المتوسط، بين سوسة والمهدية، تُعرف بملاحاتها، ومسابحها، وهي قاعدة صيد مهمة. يبلغ عدد سكانها نحو ٣٥ ألف نسمة.

هي بلدة عريقة كانت حصناً، يحيط بها سور، وفيها خمسة قصور. أما اليوم فالمدينة حديثة المباني، فيها مطار، وتعتبر معلماً من معالم السياحة في البلاد.

المنسوجات

انظر: الصناعات النسيجية.

المنصورة

مدينة مصرية تقع على دلتا النيل، قرب الزقازيق، على الضفة الشرقية للنيل. من أكبر مدن الدلتا وأجملها.

مركز محافظة الدقهليّة التي هي من أهمّ محافظات الوجه البحريّ. يبلغ عدد سكّانها نحو ٣٧٥ ألف نسمة. تزدهر فيها زراعة القمح، والقطن، والأرز. ومن صناعاتها غزل القطن خيوطاً لتدخل في صناعة النسيج، كما فيها مصانع الخشب والغراء الصناعيّ. في المنصورة نهضة علميّة مميّزة، تتمثّل بكثرة معاهدها، ومدارسها، وبجامعتها الوطنيّة التي تضمّ مختلف الاختصاصات. من أبرز معالمها مسجد الصّالح أيّوب (فيها ٥٢ مسجدًا) من أعلامها: أحمد لطفي السيد، أستاذ الجيل؛ وعبد الحميد بدويّ، رئيس محكمة العدل الدوليّة؛ ومحمد حسنين هيكل، رئيس مجلس الشيوخ؛ وعلي محمود طه، الشاعر المعروف. كود هاتف المدينة ٥٠؛ كود هاتف البلد ٢٠.

المنيا

مدينة مصرية تقع في وادي النيل بين أسيوط جنوبًا، وبني سويف شمالًا. يمرّ بها خطّ القاهرة، مدن الصعيد. مركز محافظة المنيا الصعيدية. يبلغ عدد سكّانها نحو ٢٠٠ ألف نسمة. تشتهر بصناعاتها التقليديّة المحليّة. وبزراعة حقول قصب السكّر، واستخراج السكّر وتكريره.

المهدية

مدينة تونسيّة تقع شمالي رأس قبودية على ساحل البحر الأبيض المتوسط، شرقي تونس. فيها مرفأ تجاري صغير، وآخر لصيد الأسماك. فيها بعض الصناعات المحليّة التقليديّة. إنها مدينة تاريخيّة تنسب إلى المهديّ أحمد بن إسماعيل الثاني بن محمد بن إسماعيل الأكبر بن جعفر الصادق. فقد بناها بعد أن جاء من الشرق وتمركز في القيروان، وكان هذا البناء عظيمًا مدهشًا لما احتوى من أمور صعبة.

ينسب إلى المهديّة جماعة من العلماء، منهم أبو الحسن علي بن محمد بن ثابت الخولانيّ المعروف بالحدّاد المهديّ. وقد وصفت في أشعار كثيرة.

المواشي

انظر: الأغنام، والأبقار، والماعز، والإبل، والخنازير، والبغال،
والحمير، كلاً في مادته.

المواصلات

انظر: امتداد الوطن العربي.

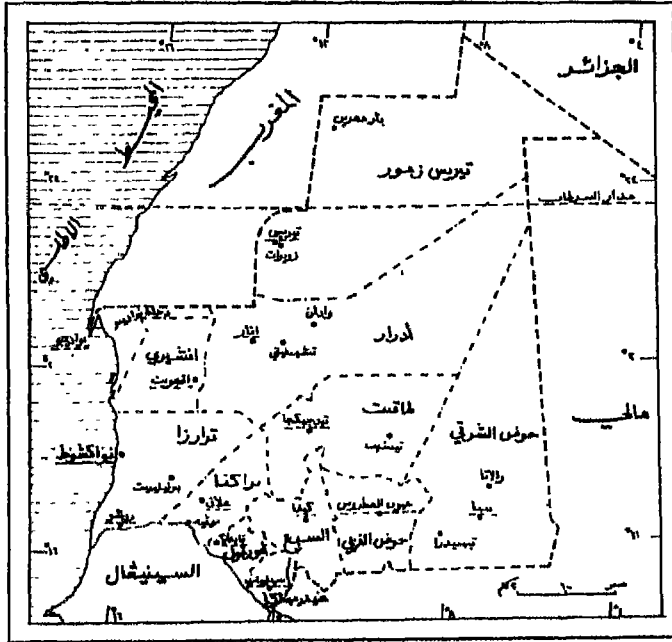
الموالح

انظر: الحمضيات.

موريتانيا

الاسم الرسمي: جمهورية موريتانيا الإسلامية.

العاصمة: نواكشوط.



موريتانيا

اللغة الرسمية: العربية.

شكل الحكم: جمهورية برلمانية تخضع لنظام تعدد الأحزاب.

تاريخ الانضمام إلى الأمم المتحدة: ١٩٦٠.

المساحة: ١٠٣٠٧٠٠ كلم^٢.

الوحدة النقدية: الأوغية (تعادل \$٠,٠١٢ في ٩٣/٥/٢١).

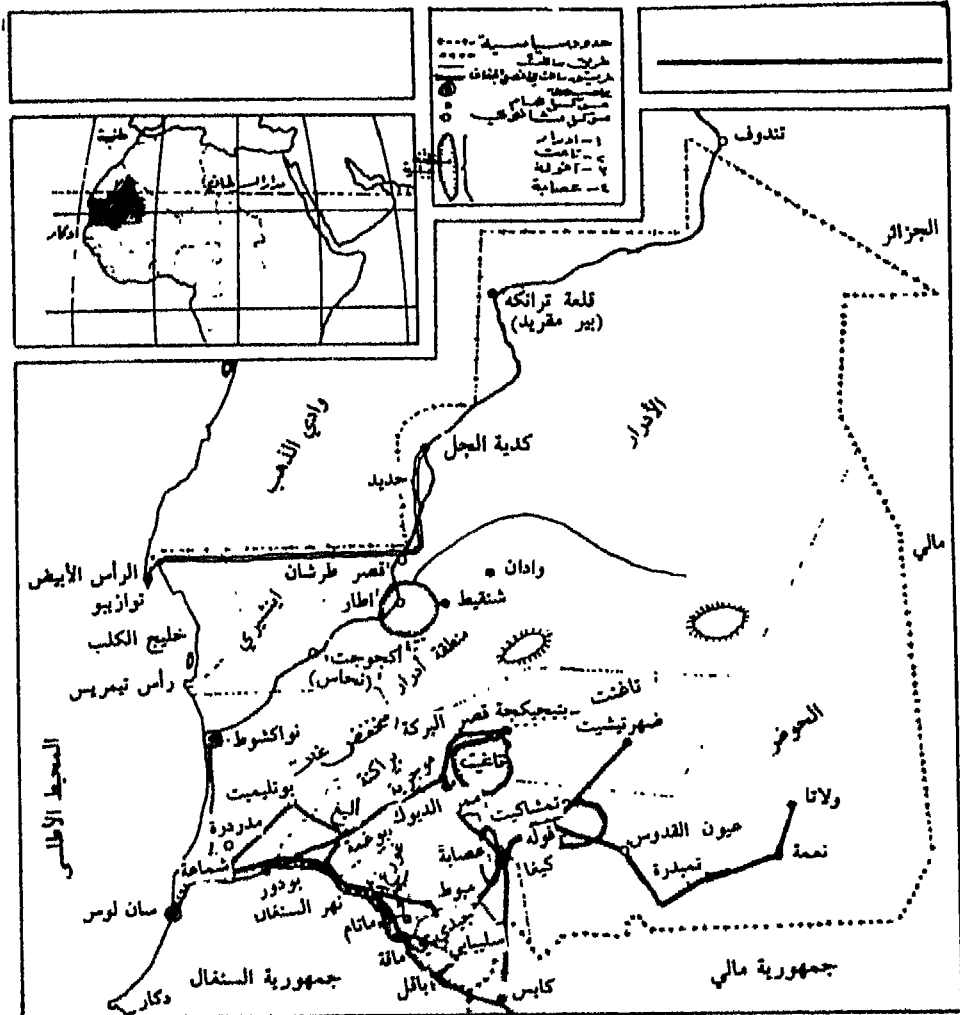
التقسيم الإداري

المناطق	العاصمة	المساحة كلم ^٢	السكان %
ادرار	اتار	٢١٥٣٠٠	٣,٣
السيح	كيفا	٣٦٠٠٠	٩
البراكنت	علاق	٣٧١٠٠	١٠,٣
دخلة نواديمو	نواديمو	٣٠٠٠٠	٣,٤
غورغول	قابدين	١٤٠٠٠	٩,٩
غيديمাকা	سبليابي	١٠٠٠٠	٦,٢
حوض الشرقي	نيما	١٦٦٠٠٠	١١,٤
حوض الغربي	عين الفطروس	٥٧٠٠٠	٨,٤
انشيري	انجويت	٤٩٠٠٠	٠,٨
طاقنت	تير جيكيما	٩٣٠٠٠	٣,٥
تيريس زمور	تيريس	٢٥٥٠٠٠	١,٨
ترارزا	روسو	٦٧٠٠٠	١٠,٩
نواكشوط	نواكشوط	١٠٠٠	٢١,١

أولاً: لمحة موجزة عن تاريخ موريتانيا

يقال: إنَّ الأمطار كانت تتساقط بكثرة في موريتانيا قبل ٨٠٠٠ سنة، وبعدها جاءت موجة الجفاف والقحط، وتوزعت قبائلها شمالاً وشرقاً حتى مصر. ومن أهم قبائلها «صنهاجة والطوارق» فاستخدمت الأولى الجمل قبل العرب.

مع انتشار الدين الإسلامي في شمالي أفريقيا، أثر على سكانها «المرابطون» الذين كانوا في المغرب فاتبعت قبائلها الدين الإسلامي؛ ومع تكرار القيام بفريضة الحج نمت العلاقات مع المشرق العربي. وانضم إليها الكثير من القبائل والحشائر العربية. فسيطر عليها بنو معقل (الحسانيون). هذا على صعيد القبائل، أما السيطرة الخارجية فقد كانت للبرتغاليين والهولنديين والفرنسيين والبريطانيين ابتداء من مطلع القرن السابع عشر، إما بالحرب أو بالمعاهدات. وفي العام ١٨١٣، تم الاتفاق بين بريطانيا وفرنسا على أن تكون صحراء



موريتانيا، والمنطقة السنغالية منطقة نفوذ فرنسي فقط. فاتّبعَت فرنسا سياسة التوسّع في الداخل، خاصة بعد العام ١٩٠١، واستمرّت حتى العام ١٩٣٤. وخلال الحرب العالميّة الثانية جتّدت فرنسا من أبناء موريتانيا وبلدان أفريقيّة أخرى. وفي العام ١٩٤٦ فصلت موريتانيا عن السنغال. بعدها بدأت الأحزاب السياسيّة بالظهور، ودعت إلى الاستقلال عن فرنسا. فوضع عام ١٩٥٩ أول دستور لموريتانيا، وتمّ انتخاب أول مجلس للبلاد. وفي ٢٨ تشرين الثاني عام ١٩٦٠ أعلنت موريتانيا الإسلاميّة جمهوريّة مستقلّة.

اختر الشعب الموريتاني النظام الرئاسي أساسًا لتنظيمها السياسي. وكان مختار ولد دادا أول رئيس للبلاد، وبقي في هذا المنصب حتى العام ١٩٧٨، فأطاح به انقلاب سلمي، فخلفه قائد مجلس الثورة ولد سالك، وعندما استقال هذا الأخير، خلفه أحمد لولي (١٩٧٩) فاعتزل عام ١٩٨٠، فخلفه ولد هيدلا الذي ألغى العبوديّة. قامت حركة انقلابيّة في آذار ١٩٨١ من أجل موريتانيا الديمقراطيّة لكنّها كانت حركة فاشلة.

وفي آذار ١٩٨٢ عقد مؤتمر قمة بين الدول الصحراويّة الست وهي: موريتانيا، ليبيا، الجزائر، مالي، النيجر، تشاد، فطالب الرئيس الموريتاني فيه بضرورة إلغاء التوتّر القائم في الصحراء الغربيّة، وشدّد مع المؤتمرين على ذلك.

ثانيًا: جغرافية موريتانيا

- المساحة الكليّة: ١٠٣٠٧٠٠ كلم^٢ = ٣٩٧٩٥٣ ميلاً مرّبعًا.
- مساحة الأرض: ١٠٣٠٤٠٠ كلم^٢ = ٣٩٧٨٣٧ ميلاً مرّبعًا.
- حدود الدولة الكليّة: ٥٠٧٤ كلم، منها ٤٦٣ كلم مع الجزائر، و٢٢٣٧ مع مالي، و٨١٣ مع السنغال، و١٥٦١ مع الصحراء الغربيّة.
- الجبال: لا مرتفعات تذكر. أعلى نقطة ٩١٥ مترًا.
- الشواطئ: ٧٥٤ كلم.
- الأنهار: نهر سنغال.

- المناخ: صحراويّ. حارّ وجافّ بشكل دائم مع نسيم متواصل على السواحل. في العاصمة تراوح الحرارة بين ٢٨ و٤٣ درجة.

الطبغرافيا:

- معظم الأراضي في موريتانيا قاحلة وصحراوية.
- في وسط البلاد، توجد بعض الهضاب.
- الموارد الطبيعيّة: حديد خام، جصّ، سمك، نحاس وفسفات.
- استخدام الأرض: تشكّل الأرض الصالحة للزراعة ١٪ من المساحة الكليّة، والأراضي الخضراء والمراعي ٣٨٪، والغابات والأحراج ٥٪ والأراضي الأخرى ٥٦٪. المحاصيل الدائمة قليلة جدًّا، كذلك الأراضي المروية.
- البيئة: حرّ وجفاف وغبار ورمل. تهبّ ريح السموم الجنوبية الشرقية في آذار ونيسان. الأرض صحراوية بمعظمها. هناك نهر واحد دائم الجريان، هو نهر السنغال.

ثالثًا: سكّان موريتانيا

- عدد السكّان عام ١٩٩٢ : ٢١٠٠٠٠٠٠ نسمة.
- عدد السكّان المتوقع عام ٢٠١٠ : ٣٥٠٠٠٠٠٠ نسمة.
- عدد السكّان المتوقع عام ٢٠٢٥ : ٥٠٠٠٠٠٠٠ نسمة.
- الكثافة السكّانيّة: ٥,٣ نسمة في الميل المربع.
- عدد السكّان في المدن: ٨٦١٠٠٠ نسمة.
- نسبة عدد السكّان في المدن: ٤١٪.
- النموّ الكليّ للسكّان: ٥٨٨٠٠ نسمة.
- نسبة نموّ السكّان: ٢,٨٪.
- الوقت اللازم لمضاعفة عدد السكّان: ٢٥ سنة.
- عدد الولادات الكلي: ٩٦٦٠٠ نسمة.

- معدّل الولادات: ٤٦ ولادة لكل ألف نسمة.
- معدّل الخصب: ٦,٥ طفل لكل امرأة.
- عدد السكّان تحت ١٥ سنة من العمر: ٩٢٤٠٠٠ نسمة.
- النسبة المئويّة للسكّان تحت ١٥ سنة: ٤٤٪.
- عدد السكّان فوق عمر ٦٥ سنة: ٦٣٠٠٠ نسمة.
- النسبة المئويّة للسكّان فوق عمر ٦٥ سنة: ٣٪.
- عدد الوفيات الكليّ: ٣٧٨٠٠ نسمة.
- معدّل الوفيات: ١٨ وفاة لكل ألف نسمة.
- معدّل الهجرة: صفر مهاجر لكل ألف نسمة (عام ١٩٩١).
- توقّعات مدّة الحياة عند الولادة: ٤٤ سنة للذكور و٥٠ سنة للإناث (عام ١٩٩١).

- الانقسامات العرقية: المور: ٣٠٪. السود: ٣٠٪. مزيج من المور والسود: ٤٠٪.

- الدين: تقريبًا ١٠٠٪ مسلمون.

- اللغة: اللغة الوطنيّة هي اللغة العربيّة. اللغة الرسميّة هي اللغة الفرنسيّة. بالإضافة إلى لغات متنوّعة.

رابعًا: التعليم في موريتانيا

- نسبة الذين يحسنون القراءة والكتابة: ٣٤٪ (منهم ٤٧٪ ذكور و٢١٪ إناث) من السكان فوق عمر ١٠ سنوات (إحصاءات عام ١٩٩٠).

خامسًا: الحكم في موريتانيا

- جمهوريّة برلمانية تخضع لنظام تعدد الأحزاب.

- أوّل انقلاب أبيض حصل في موريتانيا في ١٠ تموز ١٩٧٩. ثمّ حصل انقلاب ثانٍ في ١٢ كانون الأوّل ١٩٨٤ أتى بالرئيس تايا إلى السلطة.

- العاصمة: نواكشوط.

- أهم المدن: نوادهيبو، قائدي، زوراته، شنقيط.
- التقسيم الإداري: ١٢ مقاطعة هي: أدرار، براكنا، دخلة نوادييو، الأقبه، غورغول، غويديماك، هود يشارغي، هود يلغربي، أنشيري، تاغانت، تيريس زمور، ترارزا.

- الاستقلال: ٢٨ تشرين الثاني ١٩٦٠ (من فرنسا).
- الدستور: ٢٠ أيار ١٩٦١، لكنّه ألغي بعد انقلاب ١٠ تموز ١٩٧٨، وقد تمّ نشر دستور مؤقت في ١٧ كانون الأوّل ١٩٨٠ لكن توقّف العمل به عام ١٩٨١. تمّ نشر دستور جديد في ٢٧ شباط ١٩٨٧.

- الجهاز القانوني: قائم على الشريعة الإسلاميّة.
- العيد الوطني: يوم الاستقلال في ٢٨ تشرين الثاني (١٩٦٠).
- الجهاز التنفيذي: الرئيس والمجلس العسكري للخلاص الوطني (CMSN)، ومجلس الوزراء.

- الجهاز التشريعي: المجلس الوطني، لكنّه حُلّ بعد انقلاب ١٠ تموز ١٩٧٨. يملك السلطة التشريعيّة حالياً المجلس العسكري للخلاص الوطني (CMSN).

- الجهاز القضائي: محكمة العدل العليا.
- موريتانيا عضو في المنظّمات التالية: صندوق التنمية الأفريقي
CIPEC, AIOEC, AL, ACP, EAMA مجلس التنسيق الجمركي، اللجنة الاقتصادية لأفريقيا التابعة للأمم المتّحدة (UNO)، منظمة التغذية والزراعة الدوليّة (UNO)، معاهدة التجارة والجمارك الدوليّة (UNO)، اللجنة الفرعية لدول عدم الانحياز، منظمة الطيران المدني الدوليّة (UNO)، انتربول، مؤسسة التطوير الزراعي الدوليّة (UNO)، منظمة الأقمار الصناعيّة الدوليّة، الاتحاد البرلماني (WA'85)، شركة التطوير الدوليّة (UNO)، التنسيق المالي الدولي (UNO)، منظمة العمل الدوليّة التابعة للأمم المتّحدة (UNO) منظمة النقل البحري التابعة للأمم المتّحدة (UNO)، مؤسسة النقد الدولي التابعة للأمم المتّحدة (UNO)، اتحاد التلفزيون الدولي التابع للأمم المتّحدة، NAM.

(UNO), IDB، منظمة الوحدة الأفريقية OIC، منظمة استخدام نهر السنغال، مؤتمر التجارة والتطوير التابع للأمم المتحدة، منظمة التطوير الصناعي التابعة للأمم المتحدة، منظمة التربية والعلوم والثقافة للأمم المتحدة UN، اتحاد البريد الدولي التابع للأمم المتحدة، المجموعة الاقتصادية لأفريقيا الغربية (CEDEAO)، البنك الدولي لإعادة البناء والتنمية (UNO)، WHO، المنظمة العالمية للممتلكات الروحية (UNO)، المنظمة العالمية لعلم الأرصاد الجوية (UNO)، WTO.

- العَلَم: لونه أخضر مع خمس نجوم صفراء، بالإضافة إلى هلال.
- الأجهزة العسكرية: الجيش والبحرية وسلاح الطيران والدرك الوطني والحرس الوطني والشرطة الوطنية والحرس الرئاسي والحرس الأمني المتنقل.

سادساً: الاقتصاد الموريتاني

نظرة عامة: يعيش معظم السكّان من الزراعة وتربية المواشي. وقد اضطّر الكثيرون من البدو إلى الحياة المستقرّة في المدن بسبب الجفاف المستمرّ في السبعينات والثمانينات. في موريتانيا مخزون كبير من الحديد الخام، وهو يشكّل ٥٠٪ من مجموع صادرات البلاد. في السنوات الماضية، تزايدت ديون موريتانيا الخارجيّة بسبب الجفاف والحرب مع السنغال. وقد بدأت الحكومة حالياً بإجراء إصلاحات اقتصادية.

- الناتج المحلي الإجمالي: ٣٨٪ منه من الزراعة.
- القوى العاملة: ٤٧٪ في الزراعة و٢٩٪ في الخدمات و١٤٪ في الصناعة والتجارة.
- القوى العاملة من النساء: ٢١,٨٪ من عمر ١٥ سنة ولغاية ٦٤ سنة.
- معدّل التضخّم: ٨,٢٪ (عام ١٩٨٩).
- نسبة العاطلين عن العمل: ٢١٪ (عام ١٩٨٩).
- الميزانيّة: المداخيل: ٢٨٠ مليون دولار أميركي.
- المصاريف: ٣٤٦ مليون دولار أميركي.

- الصادرات: ٥١٩ مليون دولار أميركي (عام ١٩٨٩).
أهم الصادرات: حديد خام، سمك، جص، صمغ عربي، وأبقار (إلى السنغال).

- الواردات: ٥٦٧ مليون دولار أميركي (عام ١٩٨٩).
أهم الواردات: مواد غذائية ومنتجات بترولية.
- الدين الخارجي: ٢,٣ بليون دولار أميركي (كانون الأول ١٩٨٩).
- المنتجات الصناعية: معدل النمو ٤,٤٪ (عام ١٩٨٨).
- الكهرباء: ١٨٩٠٠٠ كيلواط ساعة و١٣٦ مليون كيلواط ساعة و٧٠ كيلو واط ساعة للشخص الواحد (عام ١٩٨٩).
- الصناعات: سمك، استخراج حديد خام وجص من المناجم.
- الزراعة: تشكّل الزراعة ٢٩٪ من الدخل الوطني (من بينها إنتاج السمك).

- المنتجات المنجمية: حديد خام: ٥,٥٨١,٠٠٠ طن متري.
- الطاقة: استهلاك طاقة: ٧٩٥ كيلواط ساعة للشخص الواحد.

سابقاً: الزراعة في موريتانيا

- الأراضي الزراعية: ٣٨,٥٪.
- كثافة السكان الزراعية: ٥ نسمة في الكيلومتر المربع الواحد.
- العدد الإجمالي للعاملين في الزراعة: ٤١٠٠٠٠ نسمة.
- نسبة العاملين في الزراعة: ٦٤,٩٪ من القوى العاملة.

* المنتجات الزراعية:

حبوب:	١٣٥٠٠٠ طن متري.
قمح:	١٠٠٠ طن متري.
أرز:	٤٦٠٠٠ طن متري.
ذرة:	٣٠٠٠ طن متري.

بطاطا:	١٠٠٠ طن متري.
بطاطا حلوة:	٣٠٠٠ طن متري.
فول سوداني:	٢٠٠٠ طن متري.
خضمر:	٩٠٠٠ طن متري.
فواكه:	١٥٠٠٠ طن متري.
بلح (تمر):	١٣٠٠٠ طن متري.
قصب السكر:	٥٣٠٠٠٠٠ طن متري.
شاي:	٧٠٠٠ طن متري.

* الحيوانات:

أحصنة:	١٧٠٠٠
حمير:	١٥٠٠٠٠
أبقار:	١٢٦٠٠٠٠
جمال:	٨١٠٠٠٠
أغنام:	٤٢٠٠٠٠٠
ماعز:	٣٣٠٠٠٠٠
دجاج:	٤٠٠٠٠٠٠

* المنتجات الحيوانية:

اللحم الإجمالي:	٤٠٠٠٠ طن متري.
لحم بقر:	١٣٠٠٠ طن متري.
لحم غنم وخروف:	٦٠٠٠ طن متري.
لحم ماعز:	٥٠٠٠ طن متري.
لحم دجاج:	٤٠٠٠ طن متري.

* منتجات الحليب:

حليب بقر:	٩٦٠٠٠ طن متري.
حليب غنم:	٧٥٠٠٠ طن متري.
حليب ماعز:	٨٠٠٠٠ طن متري.

جبنة: ١٨٠٩٠٠٠٠ طن.مترى.
زبدة وسمن: ٦٦٨ طنًا مترياً.

* منتجات متنوّعة:

أسماك: ٩٩٣٠٠ طن مترى.
بيض: ٣٩١٠ طنًا مترياً.

* معدّات زراعيّة:

جرّارات زراعيّة: ٣٣٠ في الاستعمال.

ثامناً: المواصلات في موريتانيا

- سكك حديديّة: ٦٧٠ كلم.
- شحن على السكّة: ٦٤١١٠٠٠٠٠٠ طن كيلومترات.
- طرق رئيسيّة: ٧٥٢٥ كلم.
- مسافرو السيارات: ١١٠٠٠.
- مرافىء: نواديو، نواكشوط.
- سفن الشحن الداخلة إلى موريتانيا: ٢٧٣٧٠٠٠ طن.
- التجارة البحريّة: سفينة واحدة (١٠٠٠ GRT أو أكثر). يكون المجموع الكلي: ١٢٩٠ /GRT / ١٨٤٠ DWT.
- الطيران المدني: طائرتا نقل كبيرتان.
- عدد المطارات: ١٠.
- المواصلات السلكيّة: نظام ضعيف من الكابلات. يوجد ٥٢٠٠ هاتف، ومحطّتان على الموجة المتوسطة (AM)، ومحطّة تلفزيون واحدة، ومحطّة واحدة للأقمار الاصطناعيّة. لا توجد أيّة محطّة على الموجة القصيرة (I·M).

تاسعاً: السياحة في موريتانيا

- التيار الكهربائي: ٢٢٠ فولط.
- الدخل من السياحة: ١٣٠٠٠٠٠٠٠ دولار أميركي.

- مناطق اجتذاب السيّاح: مدينة سان لويس، ومدينة أثار، ومدينة شجينجاتي (وهي المدينة السابعة المقدّسة لدى المسلمين) حيث يوجد العديد من الجوامع والمنازل القديمة.
- كود هاتف البلد ٢٢٢.

الموز

تأتي الصومال في مقدمة الدول العربيّة المتّجة والمصدّرة للموز، وتحتلّ مصر المرتبة الثانية. وقد تطوّرت زراعة الموز تطوّرًا كبيرًا في مصر خلال العقود المنصرمة، حتى أصبحت مصر من الدول المصدّرة لهذا النوع من الفاكهة بعد أن كانت مستوردة له. وتتركّز زراعته فيها في الوجه البحريّ الذي يخصّه أكثر من ٨٠٪ من المساحة المزروعة، وخاصّة في محافظات البحيرة، والمنوفيّة، والقليوبيّة.

كذلك يزرع الموز في فلسطين المحتلّة، ولبنان، ومناطق محدودة في تونس والجزائر.

موسى

- أ- جبل في الجزء الجنوبي من شبه جزيرة سيناء. ارتفاعه ٢٢٨٠ مترًا.
- ب- جبل في الجزء الشمالي من المملكة المغربيّة. يقع قبالة جبل طارق، ويعتبر أحد عمودي هرقل. ارتفاعه ٨٤٠ مترًا.

الموصل

تعتبر الموصل ثالث أكبر مدينة عراقية بعد بغداد والبصرة. يبلغ عدد سكّانها حوالي ٣١٠٣١٣ نسمة. تقع في شمال العراق على نهر دجلة، وهي من أهم المدن العراقيّة تجارة وصناعة، من أهم صناعاتها: صناعة الحرير، وصناعة السكر، وصناعة الكبريت، وأهم حقول النفط في العراق هي في الموصل، وفيها مصافي عين زالة المشهورة. بالقرب منها آثار نينوى، المدينة التاريخيّة القديمة.

توجد فيها حركة تجارية نشطة، كونها على الخطّ الحديدي الذي يصل بغداد بالمدن السوريّة الشماليّة. من أهم معالم الموصل مثدنة الجامع النوري المائلة، وتعرف باسم الحدباء، وهي من أقدم المآذن في العالم الاسلامي، وسور نينوى القديم. وهناك أيضاً باب السراي، والسرج خانه، وسوق الصفيير، ودار التوتنجي، وقباب جامع النبي يوسف، والملاك المجنح، ومعبد آلهة الشمس حيث الأعمدة والتماثيل الآشورية، وآثار النمرود، وقد كانت عاصمة الامبراطورية الاشوريّة الثانية.

- كود هاتف المدينة: ٦٠؛ كود هاتف البلد ٩٦٤.

- الحرارة في الموصل:

الشهر	درجة سلسيوس	درجة فهرنهايت
آذار	١٢	٥٤
حزيران	٣٠	٨٦
أيلول	٢٧	٨٠
كانون الأوّل	٨	٤٦

- المتساقطات:

الشهر	بالسم	بالإنش
آذار	٧	٢,٦
حزيران	صفر	٠,٠
أيلول	صفر	٠,٠
كانون الأوّل	٦	٢,٤

موقع الوطن العربيّ

انظر: امتداد الوطن العربيّ.

المياه

انظر: ١- الأمطار. ٢- المشاريع المائيّة. ٣- كلّ نهر في مادّته.

ميسلون

موقع غربي دمشق جرت عنده، في ٢٤ يوليو ١٩٢٠، معركة حاسمة بين القوات الفرنسية بقيادة الجنرال غورو وقوات حكومة فيصل العربية بقيادة وزير الحرب فيها يوسف العظمة. وقد كان من نتائج هذه المعركة دخول الفرنسيين مدينة دمشق، وتخليّ فيصل عن عرش سوريا، واستشهاد يوسف العظمة بعد ان ثبت في ميدان المعركة متحدياً الغزاة وكانوا يفوقون قواته عدداً وعدة.



الصومال: الموز غني بالسكر والفيتامينات ويمكن تناوله طازجاً أو مطبوخاً (أطلس العالم)

باب الثون

نابلس

مدينة فلسطينية تقع بين جبلين شمالي القدس، من أشهر مدن الضفة الغربية لنهر الأردن وأكبرها.

تزرع فيها الكروم والثمار والزروع. تشتهر بصناعات عديدة كالمنسوجات المزركشة، والتحف الشرقية الخشبية المطعمة بالصّدف، كما فيها معامل الحلوة، والساكر، والقرميد، والبلاط، والاسمنت.

نابلس مدينة قديمة، يقع بقربها بئر يعقوب، وقبر يوسف الحسن، وعرفت بالسامرة قديماً.

من أعلام نابلس المشهورين في القديم المحدث: محمد بن أحمد بن سهل ابن نصر أبو بكر الرملي المعروف بابن النابلسي. وقد روى عنه هشام بن محمد الرازي، وعبد الوهاب الميداني وغيرهم. ومنهم إدريس بن يزيد أبو سليمان النابلسي حكى عنه أبو تمام وكان أديباً وشاعراً.

كما ينسب إليها عبد الغني النابلسي المتوفى عام ١٧٣١ وهو فقيه حنفي.

النتائج القومي الاجمالي بالمليون دولار

الامارات العربية المتحدة	٣١٦١٣	فلسطين المحتلة	٥٠٨٦٦ (١٩٩٠)
البحرين	٣٠٠٩	قطر	٦٩١٢ (١٩٩٠)
تونس	١٠٠٨٩ (١٩٨٩)	الكويت	٣٣٠٨٢ (١٩٨٩)
الجزائر	٥٣١١٦ (١٩٨٩)	لبنان	٢٨٠٠ (١٩٩٠)
جيبوتي	٢١٦ (١٩٨٦)	ليبيا	٢٢٩٧٦ (١٩٨٩)

السودان	١٠٠٩٤ (١٩٨٨)	مصر	٣١٣٨١ (١٩٩٠)
سوريا	١٢٤٤٤ (١٩٨٩)	المغرب	٢٣٧٨٨ (١٩٩٠)
الصومال	٩٤٦ (١٩٩٠)	المملكة الأردنية الهاشمية	٣٩٢٤ (١٩٩٠)
العراق	٤٥٠٠٠ (١٩٨٨)	المملكة العربية السعودية	٨٩٩٨٦ (١٩٨٩)
عمان	٩٥٠٣ (١٩٩٠)	موريتانيا	٩٨٧ (١٩٩٠)
		اليمن	٢٥٤٣٠ (١٩٩٠)

الناشر

مدينة سودانية تقع في الجبال غرباً على الحدود السودانية - التشادية. مركز مديرية دارفور، فيها أسواق تجارية، وزراعية. فيها عدد من المصانع اليدوية التي تنتج الخيوط الصوفية، والقطنية، للنسيج. يبلغ عدد سكانها نحو ٢٠٠ ألف نسمة.

الناصرية

مدينة فلسطينية من أشهر المدن الفلسطينية لأن المسيح قضى فيها شطراً من حياته فاشتق اسمه منها «الناصرية» ومن نسبوا إليه «التصاري». تقع عند حافة سهل ابن عامر، تتميز بطابعها الديني السياحي. فيها عدد من الصناعات التقليدية، والكنائس الأثرية. يبلغ عدد سكانها نحو ١٢٥ ألف نسمة.

الناصرية

مدينة عراقية، تقع بين محافظات المشي، والقادسية، والكوت وميسان، والبصرة، وعلى شط نهر الفرات، ولا يفصلها عن البصرة إلى الجنوب الشرقي

سوى الشيوخ وهو الحمار. مركز محافظة ذي قار. بقربها سدود وقنوات مائية. من مزروعاتها: الأرز، وبساتين النخيل، والكروم. بقربها آثار أور السومرية. يبلغ عدد سكانها نحو ١٠٠ ألف نسمة.

الناضور

مدينة مغربية تقع على شاطئ المتوسط جنوبيّ مليلة. مركز لإقليم الناضور فيها سوق زراعية هامة، وبعض الصناعات الخفيفة. يبلغ عدد سكانها نحو ٣٠ ألف نسمة.

النبطية

مدينة لبنانية تقع في الجنوب. مركز محافظة النبطية وقاعدة جبل عامل، ومركز القضاء المسمّى باسمها. يبلغ عدد سكانها ٤٠ ألف نسمة. تعرف بزراعة التبغ والماشية. فيها سوق أسبوعية عامرة. من مآثرها ضريح المخترع اللبناني حسن كامل الصباح. من أعلامها نذكر الشيخ أحمد رضا، والشيخ سليمان ضاهر، ومحمد جابر آل صفا.

- كود هاتف المدينة ٠٧؛ كود هاتف البلد ٩٦١.

النَّبِك

مدينة سورية صغيرة، مركز قضاء في محافظة ريف دمشق، على طريق دمشق حمص، ترتفع في جبال القلمون ١٤٣٠ مترًا عن سطح البحر، يجاوز عدد سكانها ٣٠ ألف نسمة، وفيها آثار قديمة منها أطلال دير مار موسى الشهير.

نجران

مدينة سعودية تقع في أقصى الجنوب الغربي من المملكة العربية السعودية، على الحدود اليمنية، شرقي جبال عسير. وهي مركز تجاري وزراعي وصناعي.

بها مطار يستخدم داخليًا. يبلغ عدد سكانها نحو ١٠٠ ألف نسمة. نجران قديمة العهد كانت مختلفًا من مخاليف اليمن. سميت باسم نجران بن زيدان بن سبأ بن يشجب بن يعرب بن قحطان. دخل أهلها النصرانية بعد عبادة الأصنام. وأصبحت مسلمة بعد الفتح العربي سنة ٦٣٢م. من أعلام نجران في القديم عبيدالله بن العباس بن الربيع النجراني، وكذلك بشر بن رافع النجراني أبو الأسباط اليماني. وقد ذكرت نجران في أقوال الشعراء. وقد ورد ذكر أحداثها في القرآن الكريم [سورة البروج: ٢٤].

نجع حمادي

مدينة مصرية تقع في وادي النيل، غربي مدينة قنا في الجانب الشرقي، على الخط الرئيسي للمعبد، والآخر الحديدي الذي يربط مدن الوجه البحري في الشمال، بمدن الوجه القبلي، مثل قنا، والأقصر، وأسوان، في الجنوب. فيها نهضة زراعية، وقنوات متعددة، وصناعة مميزة، تتمثل بمعامل النسيج، واستخراج السكر، يبلغ عدد سكانها نحو ٤٠ ألف نسمة. وفيها سدّ مائي تمّ إنشاؤه عام ١٩٣٠م.

النّجف

مدينة عراقية تقع على مقربة من نهر الفرات، جنوبي كربلاء، وبغداد، وعلى بضعة أميال من الكوفة، واليوم قد أصبحتا تشكّان شبه مدينة واحدة. كلمة النجف تعني المكان المرتفع المستطيل الذي لا يعلوه الماء. وهي مدينة إسلامية مقدّسة فيها ضريح الإمام عليّ بن أبي طالب. يناهز عدد سكانها ٦٥ ألف نسمة. تزدهر فيها التجارة، وفيها أكبر جامعة دينية إسلامية، خرّجت كبار العلماء، والفقهاء، والمجتهدين، كما فيها عدد كبير من المكتبات التي تضمّ مخطوطات نادرة.

النحاس

يُعتبر النحاس أكثر المعادن فائدة بعد الحديد، ويبلغ إنتاج الوطن العربي

منه حوالي ١٨ ألف طن سنويًا، وهي كمّيّة ضئيلة إذا قورنت بالإنتاج العالميّ الذي يبلغ ٨ ملايين طنّ.

وتتصدر موريتانيا قائمة الدول العربيّة المنتجة للنحاس، إذ تنتج حوالي ١٢,٨ ألف طن سنويًا، أي ما يعادل ٢٪ من الإنتاج العربيّ، وتأتي بعدها المغرب (حوالي خمسة آلاف طن)، فالجزائر (بضع مئات من الأطنان)، والملاحظ أنّ إنتاج المغرب والجزائر من النحاس بدأ يتراجع في السنوات الأخيرة.

النخيل

انظر: التمر.

نزوى

مدينة عمانيّة تقع على الطريق الممتدّة من مسقط شرقًا، إلى دريز وعبري في الشّمال الشرقي. تشتهر بزراعة الحبوب، والبقول، والفواكه، والخضر. يبلغ عدد سكّانها نحو ١٢٥ ألف نسمة كما تشتهر بزراعة النخيل، وتنتج أفضل أنواع التمور، وأشهر أنواعه المسمّاة بالخلاص والرزيز، والهلالي.

من أهم معالم نزوى القلعة الأثريّة التاريخيّة، التي بناها الإمام سلطان بن سيف أحد أئمة اليعاربة وقد استغرق بناؤها ١٢ سنة. لها سبعة أبواب، ومدافع ومساقط تستخدم في حالة الحصار.

النسيج الحريري - النسيج الصوفي - النسيج القطني

انظر: الصناعات النسيجيّة.

النظرون

تتألّف مادة النظرون من الكربونات والبيكربونات الصوديوم المختلطة بعضها ببعض، وتوجد في عدّة منخفضات داخليّة تنتشر فيها الملاحات الطبيعيّة والبرك فوق سطح الأرض كما في منخفض وادي النظرون في غرب دلتا نهر النيل في مصر، وبعض النطاقات المنخفضة التي تتركز في النطاق

الأوسط من جنوب ليبيا (في فزان). وتستغل مادة النطرون في عدة صناعات أهمها الصابون والزجاج والصودا الكاوية، إلى جانب بعض الصناعات الكيماوية الأخرى، وتنتج مصر سنوياً نحو ٤ آلاف طن من النطرون في حين لا يتجاوز إنتاج ليبيا منها ١٠٠ طن سنوياً تقريباً.

النَّفْط

انظر: البترول.

نواذيبو

مدينة موريتانية فيها ميناء مهم بالنسبة لموريتانيا ويعود ذلك بسبب تصدير الحديد، والأسماك، والفوسفات، وهي تشكّل مفصلاً أساسياً من مفاصل ثروة البلاد الاقتصادية.

كما يستقبل ميناؤها بواخر الصيد لتخزين ما فيها من أسماك داخل برّادات ضخمة، بغية تحضيرها للتصدير.

من معالم نواذيبو مساجدها التي بنيت على طريقة مسجد الملوّية في سامراء بالعراق، ومسجد ابن طولون في القاهرة. يبلغ عدد سكّانها نحو ٤٥ ألف نسمة.

نواكشوط

هي عاصمة موريتانيا، وأكبر مدنها. يبلغ عدد سكّانها حوالي ٤٤٠٠٠٠ نسمة.

في نواكشوط مطار متوسّط الحجم، ومرفاً تجاري مهمّ، وآخر لصيد الأسماك، فيها بعض الصناعات اليدوية، والأخرى الحديثة، ومن أهمّ صناعاتها صنع الزرابي والسجاد المزخرف. وفيها حوض عائم لإصلاح السفن، ومصانع لتعليب الأسماك. ومن أهمّ معالمها المعهد الموريتاني للبحث العلمي، وهو يهتمّ بالدراسات اللغوية، واللهجات المحليّة، إضافة إلى اهتمامه بالأوضاع السكّانية، والعادات الاجتماعية؛ وهو يولي اهتماماً

خاصًا لمشكلة التصحرّ وزحف رمال الصحراء. فيها سوق كبيرة تديره النساء حيث تباع فيه الأقمشة والحلي، وسائر كماليات النساء والرجال على السواء.
- كود هاتف المدينة: غير معروف؛ كود هاتف البلد ٢٢٢.

النُّوبة

بلاد النوبة منطقة من وادي النيل تمتد من أسوان، في جنوب مصر إلى الخرطوم في السودان. يحدها البحر الأحمر شرقًا وتشكل الصحراء النوبية كثرة أراضيها الكائنة. وليس لاسم «النوبة» اليوم أي مدلول إداري لأن ترابها موزع بين مصر والسودان. والواقع أن هذا الاسم عريق في القدم.

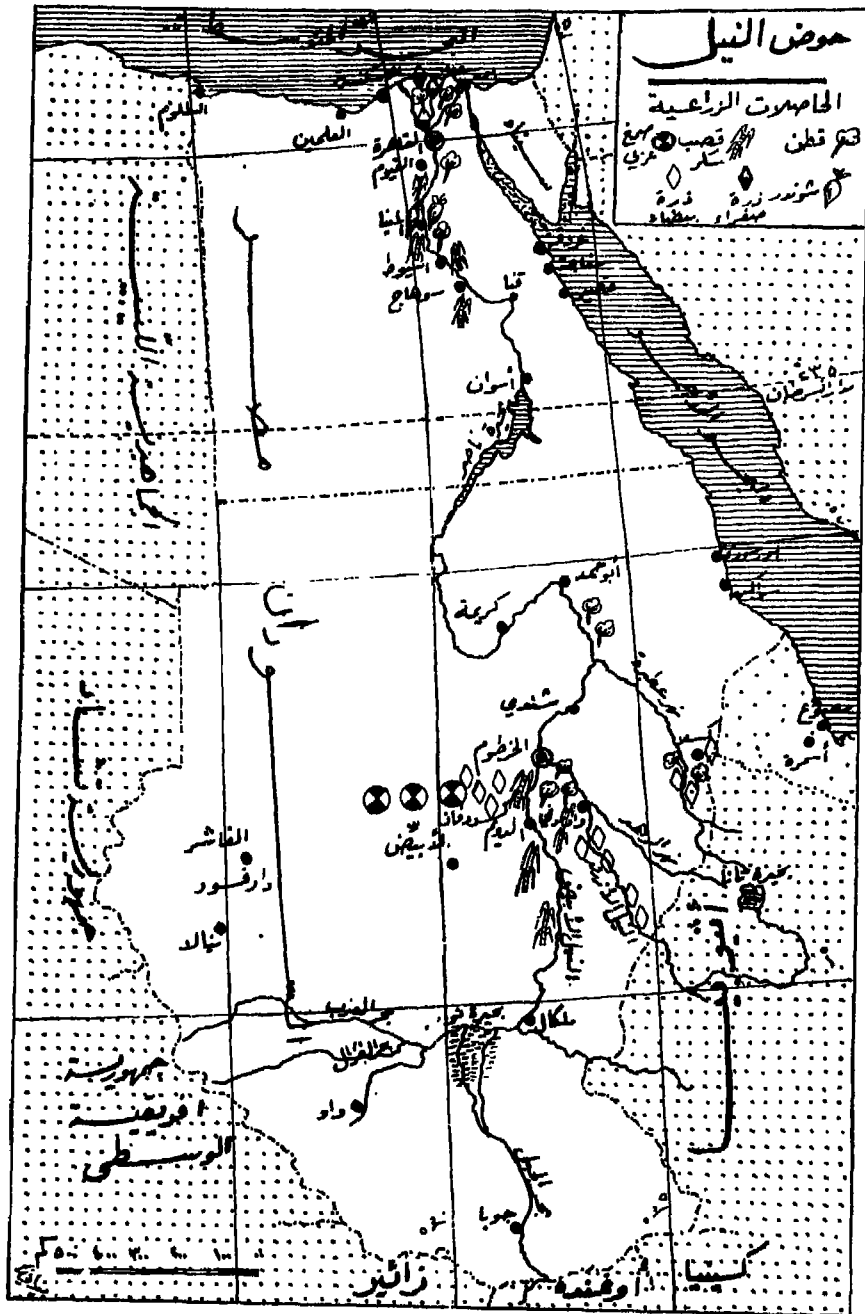
النُّوبة

صحراء في الجزء الشمالي الشرقي من السودان. تقع بين نهر النيل والبحر الأحمر. وهذه الصحراء تعوزها المياه والنباتات الخضراء، وهي لا تعرف الأمطار إلا نادرًا، ومن هنا خلت أو كادت من السكان.

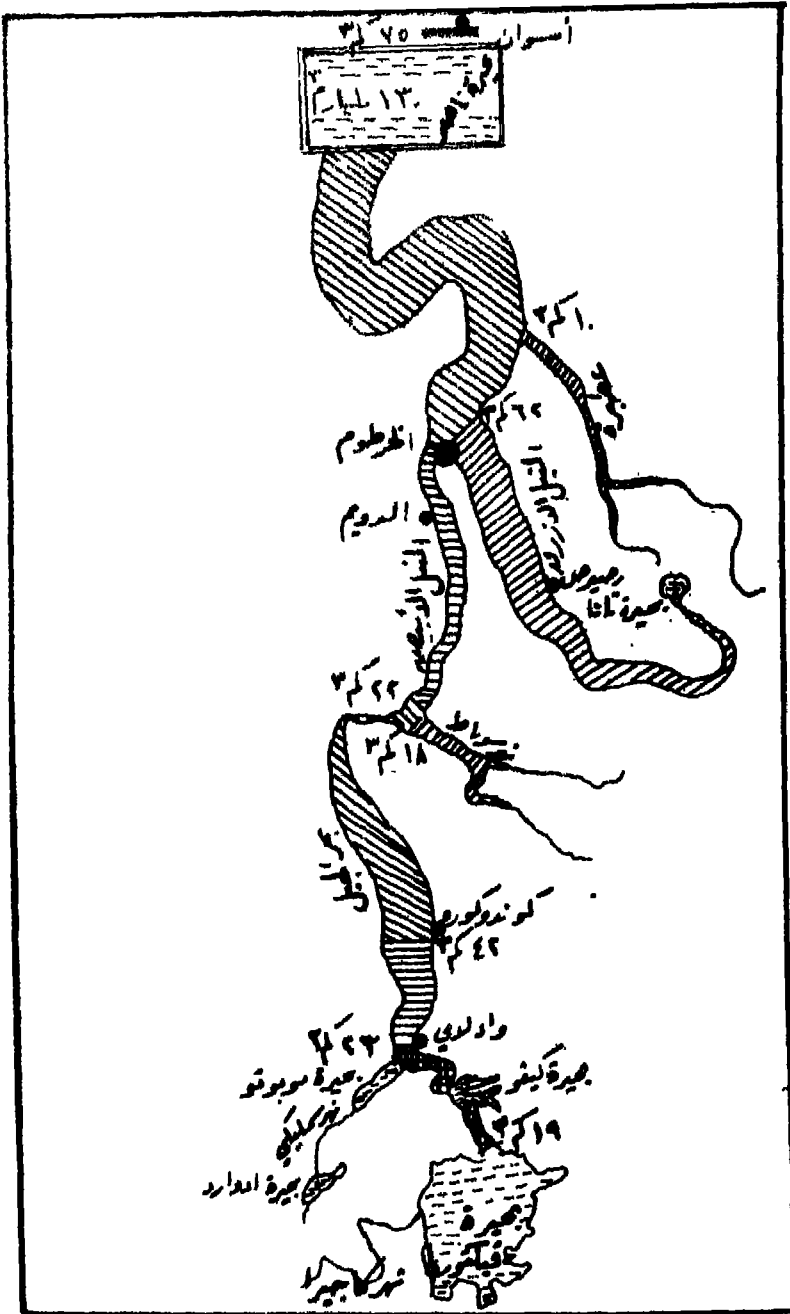
النيل (نهر)

إن قلّة الأمطار في مصر لا تسمح بقيام مجاري مائية مهمّة، لذا لا نجد في مصر أي مجرى مائي سوى نهر النيل الذي يمتدّ بين الصحراويين الشرقيّة والغربيّة، من الجنوب إلى الشمال، بحيث يعتبر العمود الفقري للاقتصاد الزراعي في البلاد. وقد وعى الأقدمون أهمّيته، فأطلق هيرودوتس (المؤرخ اليوناني) قوله الشهير: «مصر هبة النيل».

يبلغ طول نهر النيل ٦٦٧١ كلم. ثاني أنهار العالم طولًا (بعد نهر المسيسيبي - ميسوري ٧٢٠٠ كلم) وأوّل أنهار أفريقيا. هو عبارة عن رافدين مهمّين: النيل الأزرق الذي ينبع من بحيرة تانا في الحبشة، والنيل الأبيض الذي ينبع من بحيرات فكتوريا، وألبرت وإدوارد في وسط أفريقيا، ويلتقي النهران في السودان عند مدينة الخرطوم، بعد أن ترفدهما مياه بحر الغزال، وبحر العرب والسوبات وعطبرة، ومن هناك ينطلقان بشكل نهر موحد باتجاه المتوسط



الحاصلات الزراعية في حوض النيل



صبيب النيل وفخارة منابعه وروافده

شمالاً، حيث يتفرّع عند مصبّه لعدّة تشعّبات ترتبط فيما بينها بمجموعة من الأقبية، ومكوّناً دلتا النيل الشهيرة.

يبلغ طوله في مصر حوالي ١٥٠٠ كلم، ومعدل عرضه من ٥٠٠ إلى ٢٠٠٠م، وهو صالح بمعظمه للملاحة، وله أهميّة كبرى في الري وتوليد الكهرباء، ونقل الإنتاج الزراعي والمعدني.

- السدّ العالي: بدأ تنفيذه عام ١٩٦٠، وانتهى العمل به في أواسط السبعينات؛ سدّ ضخّم أقيم على بعد ٦ كلم جنوب خزان أسوان بطول ٣٨٣٠م عند قمته، و ٩٨٠م عند قاع النهر، أما عرضه فهو ٩٨٠م عند قاع النهر، و ٤٠٠م عند قمّته. أما ارتفاعه فهو بحدود ١١١م. وانظر: المشاريع المائيّة.

النيل الأبيض

أحد رافدي النيل الرئيسي. يخرج من بحيرة نو ويجري شمالاً، بصورة عامة، ليلتقي بالنيل الأزرق فيتشكل من التقائهما نهر النيل طوله ١٩٠٠ كيلومتر.

النيل الأزرق

نهر يخرج من بحيرة تانا في أثيوبيا ويجري جنوباً بشرق ثم غرباً ثم شمالاً بغرب إلى الخرطوم بالسودان حيث يلتقي بالنيل الأبيض فيكونان نهر النيل. طوله ١٦٠٠ كيلومتر.

نينوى

عاصمة آشور القديمة. تقوم أطلالها على الضفة الشرقية من نهر دجلة، تجاه مدينة الموصل بشمال العراق. دمرها عام ٦١٢ قبل الميلاد ملك بابل نبويلاس وحلفاؤه الميديون. وقد كشفت الحفريات التي أجريت فيها، ابتداءً من عام ١٨٤٥، عن قصر الملك سنحاريب وقصر الملك آشور بانيبال.

باب الهاء

هرجيسه

مدينة صوماليّة تقع شمال الصومال. كانت عاصمة الصومال البريطانيّ قديماً.

فيها سوق تجاريّة مهمّة وبعض الصناعات الخفيفة المحليّة. يبلغ عدد سكّانها نحو ١٥٠ ألف نسمة.

الهرمل

مدينة لبنانيّة تقع في أقصى الشمال الشرقي، قاعدة قضاء الهرمل التابع لمحافظة البقاع. سوق زراعيّة وتجاريّة للمنطقة. يقع بالقرب منها نبع نهر العاصي الشهير.

يبلغ عدد سكانها ٣٥ ألف نسمة.

الهفوف

مدينة سعوديّة تقع على حافتي منطقة الأحساء شرقاً، ومنطقة النفوذ الصغرى غرباً، بين الرياض في الجنوب الغربيّ والظهران في الشمال الشرقيّ. تعرف بآبار النفط، وبساتين النخيل، والليمون.

قديمة العهد، كانت مركز القرامطة التاريخي ومنطلقهم، فيها قلعة إبراهيم، وفيها سوق تجاريّة مزدهرة.


يبلغ عدد سكّانها نحو ٧٥٠ ألف نسمة. ومن صناعاتها الإسمنت، والنسيج، وهي مركز منطقة الأحساء.

الهلال الخصيب

تعبير أطلقه المؤرخ الأميركي جيمس بريستد على المنطقة الخصبة الممتدة على شكل هلال من جنوب العراق إلى شماليه ومن ثم إلى سوريا وفلسطين حتى سواحل البحر الأبيض المتوسط الشرقية. تحدّه من الشرق والشمال مرتفعات إيران، وشمال العراق، وتركيا، ومن الجنوب بادية الشام أو الصحراء السورية، وقد يلحق وادي النيل بالهلال الخصيب أيضاً بوصفه امتداداً إضافياً له. وتعتبر هذه المنطقة أقدم مهد الحضارة الأربعة، وذلك بوصفها منبع حضارات السومريين والبابليين والآشوريين والفينيقيين وغيرهم.

الهيمايت

انظر: الحديد.



اليمن: منظر للبيوت في وادي مناخا في صنعاء (أطلس العالم)

باب الواو

وادي حلفا

بلدة في الجزء الشمالي من السودان. تقع على الضفة اليمنى من نهر النيل، إلى الجنوب من الحدود المصرية مباشرة. يبلغ عدد سكانها ٢٥,٠٠٠ ألف نسمة.

وادي مدني

مدينة سودانية تقع جنوب المنطقة الوسطى على بعد ٢٠٠ كلم من الخرطوم.

تضم عددًا كبيرًا من معسكرات اللاجئين التشاديين والاثيوبيين خوفًا من التصحر والجفاف.

تقع على النيل الأزرق وهي قاعدة مديرية النيل الأزرق. فيها محالج للقطن. ومركز مشروع الجزيرة. يبلغ عدد سكانها نحو ١٧٥ ألف نسمة.

الواردات في الدول العربية

الواردات في الدول العربية بالبلين دولار

الأردن	٢,١	عُمان	٢,٤
الإمارات العربية المتحدة	٩	فلسطين	١٤,٢
البحرين	٣	قطر	١,٤
تونس	٤,٨	الكويت	٦,٣

الجزائر	٩,٢	لبنان	١,٩
جيبوتي	٠,٠٠٠٣١١	ليبيا	٦,٢
السودان	١	مصر	١١,٤
سوريا	٢,٥	المغرب	٥,٩
الصومال	٠,٠٠٠٣٥٤	موريتانيا	٠,٠٠٠٥٦٧
العراق	١٠,٣	اليمن	١,٣٥
المملكة العربية السعودية	١٩,٢		

واو

مدينة سودانية تقع في أقصى الجنوب الغربي، على شاطئ بحر الغزال. وفيها تنتهي الطريق الرئيسيّة والأخرى الحديدية الآتية من الخرطوم. مركز مديرية بحر الغزال الواقعة على حدود زائير وأفريقيا الوسطى. تنشط فيها الصناعة والتجارة. يبلغ عدد سكانها نحو ١٠٠ ألف نسمة.

وجدة

مدينة مغربية تقع على حدود الجزائر. قاعدة إقليم وجدة. من زراعاتها الحبوب، والزيتون، والزيت. من صناعاتها: مناجم فحم حجريّ، ورمصاص، والكثير من الصناعات الحرفيّة. يبلغ عدد سكانها نحو ٦٠٠ ألف نسمة.

الوجه

مدينة سعودية تقع على ساحل البحر الأحمر، بين ينبع جنوباً وتبوك شمالاً. يبلغ عدد سكانها نحو ٤٥ ألف نسمة، فيها مطار صغير يستخدم للرحلات الجوية الداخليّة، ومرافاً لصيد الأسماك. مناخها معتدل وفيها آثار عثمانية وأشهرها قلعة زريب.

ودّات

مدينة لبيّة تقع في الداخل على الخطّ الرئيسي الممتدّ من مصراته شمالاً إلى سبها جنوباً.

يقع بالقرب منها حقول النفط المشهورة، كما فيها آبار وعيون ماء. كانت عامرة قديماً، وكان لها قلعة حصينة، وهي عبارة عن مدينتين اثنتين، كان فيهما قبيلتان من العرب: سهميون وحضرميون وجامعها واحد وعندهم فقهاء وشعراء.

ينسب إليها أبو الحسن عليّ بن أبي إسحاق الودّانيّ صاحب الديوان بصقلية.

الورق

إنتاج الورق في الدول العربيّة بالطن المتري

الأردن	١٢٠٠٠	عُمان	-
الإمارات العربيّة المتّحدة	-	فلسطين	١٥٨٠٠٠
البحرين	-	قطر	-
تونس	٦٢٠٠٠	الكويت	-
الجزائر	١٢٠٠٠٠	لبنان	٤٢٠٠٠
جيبوتي	-	ليبيا	٦٠٠٠
السودان	١٠٠٠٠	مصر	١٦٠٠٠٠
سوريا	٥٠٠٠	المغرب	١٠٩٠٠
الصومال	-	موريتانيا	-
العراق	٢٨٠٠٠	اليمن	-
المملكة العربيّة السعوديّة	-		

الوكرة

مدينة قطريّة تقع جنوبي الدّوحة قرب رأس أبو فنتاس، تعرف بصيد اللؤلؤ.

وهران

تحتل مدينة وهران المرتبة الثانية في مساحتها، وعدد سكّانها بعد الجزائر. يبلغ عدد سكّانها حوالي ٥٤٣٤٨٥ نسمة. فيها مرفأ من أشهر مرفأء البحر المتوسط، وهي مركز تجاري وصناعي مهمّ، ومن أهم صناعاتها الصناعات البتروكيميائيّة، وصناعة الحديد والصلب، ومواد البناء، والمواد الغذائيّة؛ وفي وهران العديد من الكليّات والمعاهد، وأهمّها الجامعة الوطنيّة. احتلّها الإسبان في سنة ١٥٠٩م، ثم وقعت في أيدي العثمانيين سنة ١٧٠٨م ثم في أيدي الفرنسيين سنة ١٨٣٥م.

- الحرارة في وهران

الشهر	درجة سلسيوس	درجة فهرنهايت
آذار	١٣	٥٦
حزيران	٢٢	٧١
أيلول	٢٣	٧٣
كانون الأوّل	١١	٥٢

- المتساقطات

الشهر	بالسم	بالإنش
آذار	٤	٢
حزيران	١	٠,٣
أيلول	٢	٠,٦
كانون الأوّل	٧	٢,٦٧

باب الباء

بافا

مدينة ساحليّة على البحر الأبيض المتوسط، فيها مرفأ تجاري، وآخر لصيد الأسماك. فيها العديد من بساتين الليمون والبرتقال كما أنّ فيها مصانع لتعليب الخضمر والفواكه، وإنتاج السكر وتكريره، واستخراج الزيوت، بالإضافة إلى مصانع الإسمنت والحلاوة والبسكويات والساكر. يبلغ عدد سكانها حوالي ١٠٠ ألف نسمة.

بيروء

مدينة سورية صغيرة، ومصيف جميل قرب النبك، ترتفع عن سطح البحر ١١٥٠م، وتشتهر بفاكهتها اللذيذة، وبكنيستها الأثريّة التي تعود إلى القرن السابع الميلادي.

اليرموك

أحد روافء نهر الأردن. ينبع في الجزء الجنوبي الغربي من سوريا ويجري غربًا إلى نهر الأردن، مشكلًا جزءًا من الحدود بين سوريا والأردن. يبلغ طوله ٨٠ كيلومترًا.

يريم

مدينة يمنيّة هي مركز قضاء يريم التابع لمحافظة إب. ترتفع نحو ٢٦٢٣ مترًا عن سطح البحر. تقع على الطريق الرئيسي الممتد من صنعاء شمالًا إلى تعز في الجنوب.

يريم بلدة قديمة، كانت حصنًا يمنيًا معروفًا، وقد كان هذا الحصن بيد عبد علي بن قواص.

اليمن

الاسم الرسمي: الجمهورية اليمنية

العاصمة: صنعاء

اللغة الرسمية: العربية

شكل الحكم: جمهورية اتحادية تخضع لنظام تعدد الاحزاب

تاريخ الانضمام الى الامم المتحدة: ١٩٤٧

المساحة: ٤٧٢٠٩٩ كلم^٢

الوحدة النقدية: الدينار (يعادل ٠,٠٦ \$) بتاريخ ١٩٩٣/٥/٢١.

اليمن الشمالي أو الجمهورية العربية اليمنية

أعلنت الجمهورية عام ١٩٦٢ واندلعت حرب أهلية بين الملكيين والجمهوريين. وفي العام ١٩٦٥ تمّ اتفاق مصري - سعودي لوقف دعم الطرفين المتحاربين ونفّذ في آب ١٩٦٧. وحصل انقلاب أطاح بالرئيس سلّال (زيدى)، وإنشاء مجلس وطني جمهوري، رئيسه عبد الرحمن الإرياني (شافعي)، ومعه الجنرال العمري رئيس الحكومة. انتهت الحرب الأهلية عام ١٩٧٠ واعترفت السعودية باليمن الشمالي عام ١٩٧١. وفي العام ١٩٧٢ طرد الخبراء السوفيات وأعاد العلاقات الدبلوماسية مع الولايات المتحدة الأميركية، ومن ثم حصل اليمن الشمالي على مساعدات اقتصادية. عام ١٩٧٤ حصل انقلاب عسكري مقرّب من السعودية: الكولونيل إبراهيم الحمدي يخلع القاضي عبد الرحمن الإرياني ويحل الحزب الوحيد. وفي العام ١٩٧٥ استقال محسن العيني من رئاسة الحكومة، وحل المجلس الاستشاري والبرلمان. عام ١٩٧٧ اغتيل الرئيس الحمدي. و١٩٧٨ اغتيل الرئيس أحمد حسين الغاشمي وأصبح علي عبدالله صالح رئيسًا. عام ١٩٧٩ محاولة انقلاب. وفي شباط من العام نفسه نشبت الحرب مع اليمن الجنوبي، طرحت بعدها

خطة توحيد اليمنين. وفي العام ١٩٨٨ أجريت الانتخابات التشريعية (١٢٨) عضواً برلمانياً).

اليمن الجنوبي أو جمهورية اليمن الديمقراطية الشعبية

نالت استقلالها عام ١٩٦٧ وانضمت الى جامعة الدول العربية. في العام ١٩٦٩ استُبدل الرئيس قحطان الصحابي بمجلس رئاسة الجمهورية من خمسة أعضاء. ١٩٧٠ أعلنت الجمهورية، وأُعيدَ سالم ربيع علي رئيس المجلس وحلّ مكانه عبد الفتاح اسماعيل. وفي ١٩٧٩ أعلنت الحرب ضد اليمن الشمالي ومن ثم طرح مشروع وحدة. عام ١٩٨٠ عُيّن علي ناصر محمد رئيساً للمجلس الرئاسي.

وفي العام ١٩٨٦ أطاح حيدر أبو بكر العطاس بالرئيس علي ناصر محمد فالتجأ هذا الأخير الى اليمن الشمالي، فاندلعت حرب أهلية سقط خلالها نحو تسعة آلاف قتيل من بينهم الرئيس الأسبق اسماعيل، ومن ثم تمّ إبعاد ٦٨٣٢ أجنبيًا عن البلاد. وفي العام ١٩٨٧ أعدم الرئيس الفار علي ناصر محمد مع ١٤ من أتباعه. عام ١٩٨٩ بُدئ بإنتاج النفط، وأجريت الانتخابات المحليّة عام ١٩٩٠، استُعيدت بعدها العلاقات مع الولايات المتحدة الأمريكية.

توحيد اليمنين

عام ١٩٨٨ اتفق اليمنان على التقيب عن البترول. وفي العام ١٩٨٩ وقع اتفاق عدن بين الرئيس علي عبدالله الصالح (عن اليمن الشمالي) والأمين العام للحزب الاشتراكي علي سالم البدع (عن اليمن الجنوبي) والاتفاق على تبني دستور اليمن الموحدة خلال ١٢ شهرًا. وفي ١٥ - ١٦ أيار عام ١٩٩١ أُجري الاستفتاء حول الدستور الجديد الذي أُقرّ بموافقة ٩٨,٣٪. وأجريت الانتخابات التشريعية عام ١٩٩٢ واتفق على تشكيل مجلس رئاسي من خمسة أعضاء رئيسه علي عبدالله الصالح. وفي ٥/٢٢ من السنة نفسها أقرت الوحدة رسميًا. . .

التقسيم الإداري

المحافظات	مركز المحافظة	المساحة كلم ^٢	السكان %
١- اليمن الشمالية			
البيضاء	البيضاء	١١١٧٠	٣,٣
الحديدة	الحديدة	١٣٥٨٠	١١,٢
المهريط	المهريط	٢١٦٠	٢,٨
دهامار	دهامار	٨٨٧٠	٧,١
حجة	حجة	٩٥٩٠	٧,٨
ايب	ايب	٦٤٣٠	١٣,١
الجوف	الجوف	-	٠,٨
مأرب	مأرب	٣٩٨٩٠	١,١
سعدى	سعدى	١٢,٨١٠	٣
صنعاء	صنعاء	٢٠,٣١٠	١٦,٣
تعز	تعز	١٠,٤٢٠	١٤,٣
٢- اليمن الجنوبية			
أبيان	زنجبار	٢١٤٨٩	٣,٨
عدن	عدن	٦٩٨٠	٣,٥
حضر موت	المقلّة	١٥٥,٣٧٦	٦٠

أولاً: لمحة موجزة عن تاريخ اليمن

كانت بعض الموانئ محطات للتجارة في القرون القديمة. يقال: إنَّها كانت على اتصال تجاري ببصر. خلال الألف الثالث قبل الميلاد.

وقد قامت عدّة دول في العصور القديمة هي:

- دولة قبان: تقع الى الشرق من منطقة عدن، وغربي حضر موت وقد أصبحت دولة قويّة عام ٤٠٠ ق. م. وانتهى أمرها في القرن الأوّل للميلاد.

- دولة حضرموت في وادي حضرموت: توسعت وأصبحت عاصمتها شبوة، وازدهرت في منتصف القرن الخامس، وانتهت في القرن الأول الميلادي.

- دولة معين: قامت في منطقة الجوف، وكانت عاصمتها قرناو.

- دولة سبأ: امتدت من القرن التاسع الى العام ١١٥ ق. م. وكانت عاصمتها سروح أوّلًا ثم مأرب.

- دولة حمير: عاصمتها ظفار في اليمن، وضمت اليها دولتي سبأ ومعين. وكانت أوسع دول اليمن نفوذًا.

حاول يوليوس قيصر ضمّ اليمن إلى الأمبراطورية الرومانية كي يسيطر على مراكز التجارة، وطرقها البرية الخاصة، فأرسل حملة عام ٢٤ ق. م. لكنّها فشلت في احتلال اليمن.

دخلت اليمن ضمن الأمبراطورية الإسلامية. وخلال مرحلة التفكك ظهرت الدويلات التالية:

- دولة بني زياد (٨١٨ - ١٠١٩) حكمت في صنعاء.

- الدولة الزيدية أسسها الإمام الهادي (٨٩٣ - ٩١١م).

- الدولة الصليبية (١٠٤٧ - ١١٣٨).

- الدولة الأيوبية (١١٧٤ - ١٢٢٩).

- الدولة الرسولية (١٢٢٩ - ١٤٥٤).

- الدولة الظاهرية (١٤٥٤ - ١٥١٧).

دخل البرتغاليون خلال القرن الخامس عشر العالم الإسلامي من الباب الخلفي فتغيّرت بذلك القوى السياسية والأمور التجارية.

ومع قيام الأمبراطورية العثمانية، وسيطرتها على الجزيرة العربية خضعت صنعاء للسلطان العثماني. فأرسل سليمان القانوني حملة لتقوية الجند العثماني الباقي في اليمن.

واستطاع اليمينيون إخراجهم من البلاد عام ١٦٣٥، وأعادت الإمامة الزيدية

إلى الحكم.

استقلت اليمن فترة من الزمن إلى أن جاء محمد علي باشا، واحتلها عام ١٨١٨، وبقي فيها حتى العام ١٨٤٠. ثم عاد الأتراك إليها عام ١٨٧٢، وبقوا حتى إبرام اتفاقية مودوس سنة ١٩١٨ بين الدولة العثمانية والحلفاء؛ وأقيمت اتفاقات عديدة مع كل من العراق والسعودية وإثيوبيا وإيطاليا والاتحاد السوفياتي، وهولندا، وبريطانيا، وفرنسا، وبلجيكا، كلها كانت مع الإمام يحيى حميد الدين الحاكم.

طالب الإمام يحيى بعدن والمحميات، فعقدت معاهدة بينه وبين بريطانيا لتنظيم العلاقات، لكن ابنه الإمام أحمد (١٩٤٨ - ١٩٧٢) عاد إلى المطالبة باليمن الجنوبي، لكن المفاوضات لم تصل إلى نتيجة.

انتهى الأمر بإعلان الاستقلال في ٣٠ تشرين الثاني عام ١٩٦٧. وفي العام ١٩٧٠ أطلق على البلاد اسم جمهورية اليمن الديمقراطية الشعبية. كما أعلن من ناحية الإمام البدر الجمهورية العربية اليمنية في ٢٦/٩/١٩٦٢.

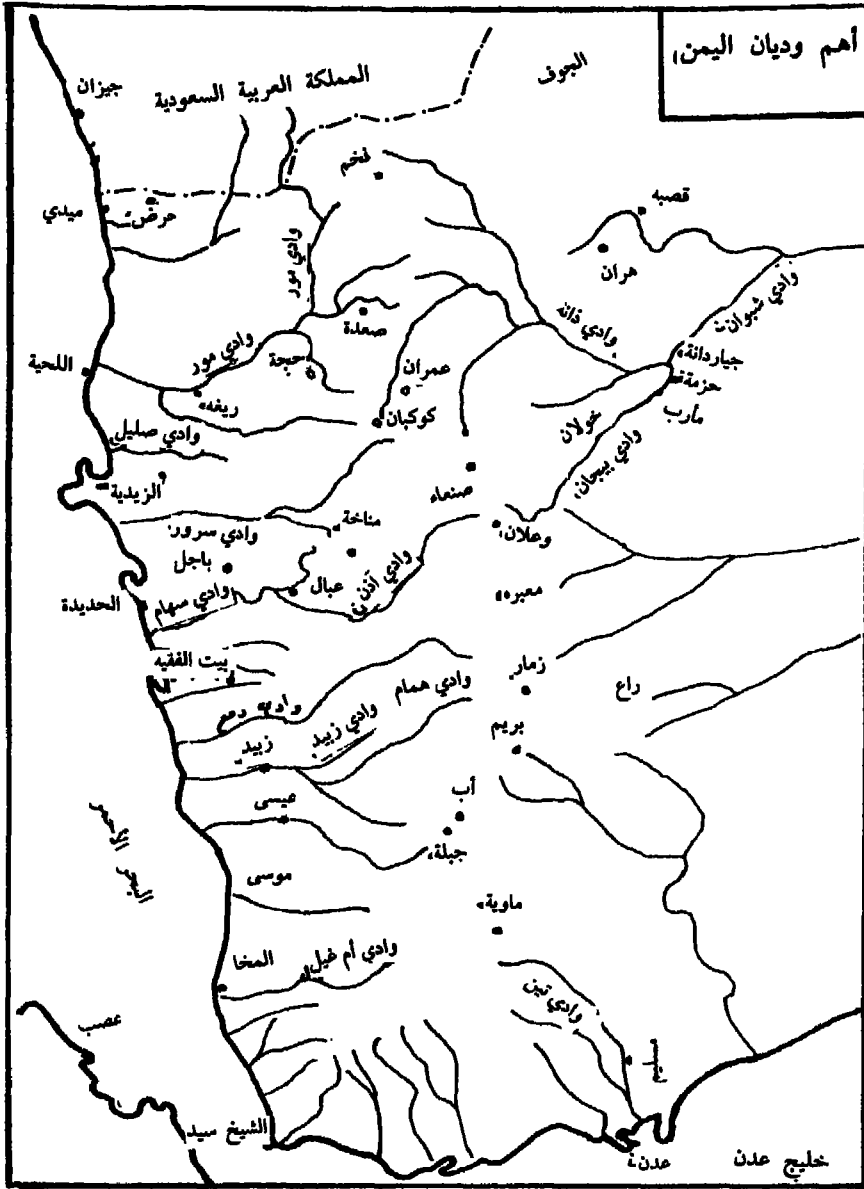
قامت إثر ذلك محاولات لتوحيد شطري اليمن لكنها لم تؤدّ إلى نتيجة.

فقامت اليمن الجنوبية بتوقيع اتفاقيات مع كل من الاتحاد السوفياتي، وليبيا، وإثيوبيا للتعاون في المجالات السياسية والاقتصادية والعسكرية. كما وقعت في تشرين الثاني عام ١٩٨٢ اتفاقاً مع سلطنة عمان ينهي ١٥ سنة من القطيعة بينهما. وفي مطلع ١٩٨٣ تحركت اليمن الجنوبية على جبهة دول الصمود والتصدي (العربية) وقام علي ناصر بزيارة كل من سوريا، والجزائر، وليبيا.

لم تنته الصراعات في اليمن الشمالي الى أن عقد اتفاق بين الجمهورية العربية اليمنية والمملكة العربية السعودية وبذلك انتهت فترة الأزمات، وأعمال العنف في مطلع السبعينات.

وفي العام ١٩٧٨ توترت العلاقات بين اليمنيين ووصلت إلى نزاع مفتوح عام ١٩٧٩، لكن الكويت تدخل لإعادة توحيد البلدين. واستمرت المفاوضات والمحادثات إلى أن أعلنت الوحدة عام ١٩٩٠.

أهم وديان اليمن



ثانيًا: جغرافية اليمن

ملاحظة: عام ١٩٩٠، اتحدت جمهوريتا اليمن العربيّة واليمن الديمقراطيّة الشعبيّة.

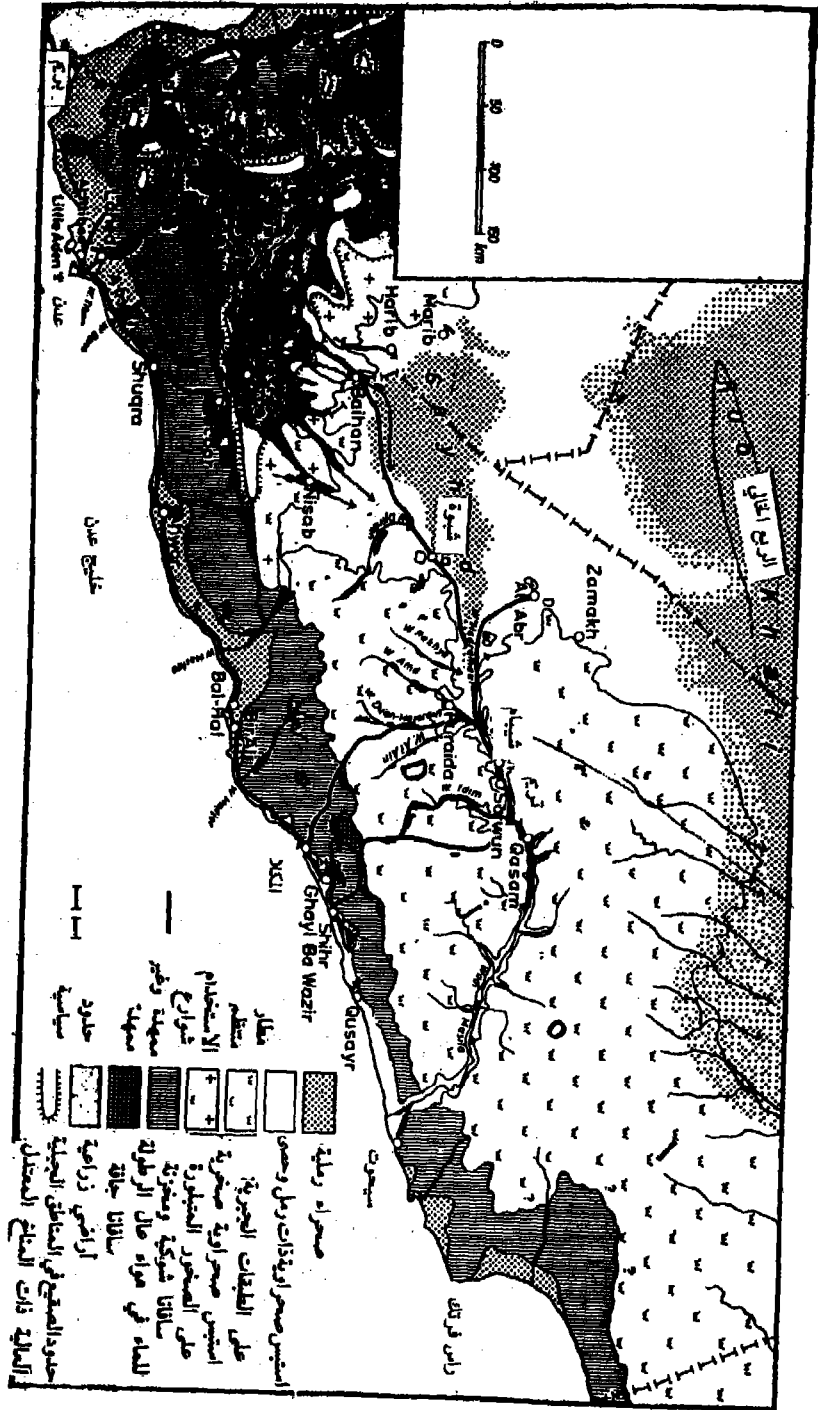
- المساحة الكليّة: ٥٢٧٩٧٠ كلم^٢ = ٢٠٣٧٩٦ ميلاً مربّعاً.
- مساحة الأرض: ٥٢٧٩٧٠ كلم^٢ = ٢٠٣٧٩٦ ميلاً مربّعاً.
- حدود الدولة الكليّة: ١٧٤٦ كلم، منها ٢٨٨ كلم مع دولة عُمان و١٤٥٨ مع المملكة العربيّة السعوديّة.
- الشواطئ: ١٩٠٦ كلم.
- المناخ: صحراويّ. حارّ ورطب على طول الشاطئ الغربيّ. في الشرق حارّ للغاية وجافّ وصحراويّ قاسي.
- أهمّ الجبال: النبي شعيب، ديمة وصابور.
- الأنهار: وادي مريد، يلكا، زيد.

الطبغرافيا

- على الساحل توجد سهول، وخلفها هضاب وجبال. في الوسط، المنطقة صحراويّة، وتمتدّ حتى داخل شبه الجزيرة العربيّة.
- الموارد الطبيعيّة: زيت خام، سمك، صخور ملحيّة، رخام، كمّيّة قليلة من الفحم الحجري، ذهب، نيكل، رصاص ونحاس. التربة غنيّة في غرب البلاد.
- استخدام الأرض: تشكّل الأرض الصالحة للزراعة ٦٪ من المساحة الكليّة.

المحاصيل الدائمة قليلة جدًّا.

- تغطي الأراضي الخضراء والمراعي ٣٠٪ من المساحة الإجماليّة، والغابات والأحراج ٧٪ وأراضي أخرى ٥٧٪ من ضمنها الأراضي المرويّة القليلة جدًّا.
- معدّل أخشاب الغابة: ٠,٣٪ سنويًّا.



جنوب الجزيرة العربية : النباتات الطبيعية والأراضي المزروعة

ملاحظة: يسيطر اليمن على مضيق باب المندب وعلى خليج عدن، وهما من أهم المناطق الاستراتيجية لمرور السفن.

ثالثاً: سكان اليمن

- عدد السكان عام ١٩٩٢ : ١٠٤٠٠٠٠٠٠ نسمة .
- عدد السكان المتوقع عام ٢٠١٠ : ١٩٠٠٠٠٠٠٠ نسمة .
- عدد السكان المتوقع عام ٢٠٢٥ : ٢٩٩٠٠٠٠٠٠٠ نسمة .
- الكثافة السكانية: ٥١ نسمة في الميل المربع .
- عدد السكان في المدن: ٢٦٠٠٠٠٠٠٠ نسمة
- نسبة عدد السكان في المدن: ٢٥٪ .
- النمو الكلي للسكان: ٣٦٤٠٠٠٠ نسمة .
- نسبة نمو السكان: ٣,٥٪ .
- الوقت اللازم لمضاعفة عدد السكان: ٢٠ سنة .
- عدد الولادات الكلي: ٥٣٠٤٠٠٠ نسمة .
- معدل الولادات: ٥١ ولادة لكل ألف نسمة .
- معدل الخصب: ٧,٥ أطفال لكل امرأة .
- عدد السكان تحت سن ١٥ سنة: ٥٠٩٦٠٠٠٠ نسمة .
- النسبة المئوية للسكان تحت ١٥ سنة: ٤٩٪ .
- عدد السكان فوق عمر ٦٥ سنة: ٣١٢٠٠٠٠٠ نسمة .
- النسبة المئوية للسكان فوق ٦٥ سنة: ٣٪ .
- عدد الوفيات الكلي: ١٧٦٨٠٠٠ نسمة .
- معدل الوفيات: ١٧ وفاة لكل ألف نسمة .
- معدل الهجرة: ٣ مهاجرين لكل ألف نسمة (عام ١٩٩١) .
- توقعات مدة الحياة عند الولادة: ٤٩ سنة للذكور و ٥١ سنة للإناث (عام ١٩٩١) .

- الانقسامات العرقية :

- في شمال اليمن: عرب ٩٠٪. أفرو - عرب: ١٠٪.
 - في جنوب اليمن: معظمهم تقريبًا من العرب، بالإضافة إلى بعض الهنود والصوماليين والأوروبيين.
- الدين :

في الشمال: مسلمون: ١٠٠٪ (سُنَّة وشيعة)
في الجنوب: مسلمون سُنَّة، بالإضافة إلى عدد قليل من المسيحيين والهندوسيين.

- اللغة الرسمية: اللغة العربية.

رابعًا: التعليم في اليمن

- نسبة الذين يحسنون القراءة والكتابة: ٣٨٪ (منهم ٥٣٪ من الذكور و٢٦٪ من الإناث) من السكان فوق عمر ١٥ سنة (وفقًا لإحصاءات عام ١٩٩٠).

خامسًا: الحكم في اليمن

- جمهورية اتحادية تخضع لنظام تعدد الأحزاب.
 - العاصمة: صنعاء.
 - أهم المدن: عدن، الحديدة، تعز، المكلا، بيحان، البيضاء، تريم، ريدة، الجوف، الحجرية، حجرين، حرض، حبس، خمر، ذمار، رداع، زبيد، الزهرة، الزيدية، مأرب.
 - التقسيم الإداري: ١٧ محافظة هي: عدن، عبيان، البيضاء، الحديدة، الجوف، المهرة، المهويت، دهامار، حضرموت، حجة، إب، لاهيج، مأرب، صدام، صنعاء، شبواه، تعز.
 - الاستقلال: تأسست جمهورية اليمن الحالية في ٢٢ أيار ١٩٩٠.
- حصلت جمهورية اليمن الشماليّة السابقة على استقلالها في تشرين الثاني

١٩١٨ (من الأمبراطورية العثمانية). وحصلت جمهورية اليمن الجنوبية السابقة على استقلالها في ٣٠ تشرين الثاني عام ١٩٦٧ (من إنكلترا).

- الدستور: ١٦ نيسان ١٩٩١.

- الجهاز القانوني: قائم على الشريعة الإسلامية والقانون التركي والقانون الإنكليزي، بالإضافة إلى التقاليد والعادات المحلية.

- العيد الوطني: إعلان الجمهورية في ٢٢ أيار (عام ١٩٩٠).

- الجهاز التنفيذي: أعضاء المجلس الرئاسي الخمسة (الرئيس ونائب الرئيس وعضوان من اليمن الشمالي وعضو من اليمن الجنوبي)، بالإضافة إلى رئيس الوزراء.

- الجهاز التشريعي: مجلس النواب (وهو حصيلة دمج مجلس الشورى لليمن الشمالي، ومجلس الشعب الأعلى لليمن الجنوبي).

- الجهاز القضائي

في الشمال: محكمة أمن الدولة.

في الجنوب: المحكمة الفدرالية العليا.

- حق التصويت: لمن بلغ من العمر ١٨ سنة.

- اليمن عضو في المنظمات التالية: جامعة الدول العربية (AL)، CCC، منظمة التغذية والزراعة الدولية FAO، اللجنة الفرعية لدول عدم الانحياز (Gruppe77)، ومنظمة الطيران المدني الدولية ICAO، والانتربول INTERPOL ومؤسسة التطوير الزراعي الدولية IFAD، ومنظمة الأعمار الصناعية الدولية INTELAST، شركة التطوير الدولية IDA؛ التنسيق المالي الدولي IFC، منظمة العمل الدولية التابعة للأمم المتحدة ILO، منظمة النقل البحري التابعة للأمم المتحدة IMO؛ مؤسسة النقد الدولي التابعة للأمم المتحدة IMF؛ اتحاد التلفزيون الدولي التابع للأمم المتحدة ITU، و IDB و NAM، و OIC؛ ومؤتمر التجارة والتطوير التابع للأمم المتحدة UNCTAD؛ ومنظمة التطوير الصناعي التابعة للأمم المتحدة UNIDO؛ ومنظمة التربية والعلوم والثقافة التابعة للأمم المتحدة UNESCO؛ والأمم

المتحدة UN، واتحاد البريد الدولي التابع للأمم المتحدة UPU، البنك الدولي لإعادة البناء والتنمية IBRD، ومنظمة التغذية العالمية WETU، والمنظمة العالمية للممتلكات الروحية WIPO، والمنظمة العالمية لعلم الأرصاد الجوية WMO، ومنظمة السياحة العالمية.

- العَلَم: يتألف العلم من ثلاثة أجزاء أفقية ملونة بالأحمر (الجزء الأعلى)، والأبيض والأسود.

- الأجهزة العسكرية: الجيش والبحرية وسلاح الطيران والشرطة.

سادسًا: الاقتصاد اليمني

نظرة عامة: تعتبر صنعاء العاصمة السياسية لليمن، أما عدن، بكلّ التسهيلات الموجودة فيها، فتعتبر العاصمة الاقتصادية والتجارية.

يتوقف النمو الاقتصادي لليمن في المستقبل على مدى استغلال مصادر الزيت.

إنّ ضعف قطاعي الزراعة والصناعة جعل اليمن الشمالي يعتمد على الاستيراد. لكنّها في معظم الأغذية تكفي نفسها وتصدّر إلى الخارج.

تطوّر اقتصاد اليمن بنسبة ٢ - ٣٪ منذ عام ١٩٧٠ في اليمن الجنوبي.

* القوى العاملة:

- في الشمال: عدد العاملين في الزراعة غير معروف.

٧٠٪ يعملون في تربية المواشي.

٣٠٪ من اليد العاملة منفية من البلاد.

- في الجنوب: ٤٧٧٠٠٠ في الزراعة أي ٤٥,٢٪ من القوى العاملة. في قطاع الخدمات يعمل ٢١,٢٪ وفي البناء ١٣,٤٪ وفي الصناعة ١٠,٦٪ وفي التجارة وغيرها ٩,٦٪ (إحصاءات عام ١٩٨٣).

* معدّل التضخّم:

- في الشمال: ١٦,٩٪ (عام ١٩٨٨).

- في الجنوب: صفر٪ (عام ١٩٨٩).

* نسبة العاطلين عن العمل:

- في الشمال: ١٣٪

- في الجنوب: غير معروف.

* الميزانية:

- في الشمال: المداخيل: ١,٤ بليون دولار أميركي.

المصاريف: ٢,٢ بليون دولار أميركي.

(تقديرات عام ١٩٨٨).

- في الجنوب: المداخيل والهبات: ٤٣٥ مليون دولار أميركي.

المصاريف: ١ بليون دولار أميركي.

(تقديرات عام ١٩٨٨).

* الصادرات:

- في الشمال: ٦٠٦ ملايين دولار أميركي (عام ١٩٨٩).

أهم الصادرات: زيت خام، قطن، بن، خضر وجلود.

- في الجنوب: ١١٣,٨ مليون دولار أميركي (عام ١٩٨٩).

أهم الصادرات: قطن، جلود، سمك مجفف ومُملح.

* الواردات:

- في الشمال: ١,٣ بليون دولار أميركي (عام ١٩٨٨).

أهم الواردات: المنسوجات ومنتجات النفط والسكر، والحبوب، والطحين، والإسمنت والعديد من أنواع الأغذية.

- في الجنوب: ٥٥٣,٩ مليون دولار أميركي (عام ١٩٨٩).

أهم الواردات: الحبوب والزيت الخام، والآلات، والمنتجات الكيميائية.

* الدين الخارجي: ٥,٧٥ بلايين دولار أميركي (كانون الأول عام ١٩٨٩).

* المنتجات الصناعية:

- في الشمال: معدل النمو: ٢٪ (عام ١٩٨٨).

- في الجنوب: معدّل النموّ: غير معروف.

* الكهرباء: ٦٧٠٠٠٠٠ كيلواط ساعة؛ ١١٠٠ مليون كيلواط ساعة.

١١٠ كيلواط ساعة للشخص الواحد.

(إحصاءات عام ١٩٩٠).

* الصناعات: إنتاج الزيت الخام وتكرير البترول وإنتاج خفيف من منسوجات القطن والجلود وبعض أنواع الأغذية والسّمك والألمنيوم، والإسمنت، وبعض الجِرَف اليدويّة.

* الزراعة:

- في الشمال: تشكّل الزراعة ٢٦٪ من الدخل الوطني وتضمّ ٧٠٪ من اليد العاملة.

لا يكفي اليمن الشمالي نفسه من الحبوب.

أهمّ الزراعات: الحبوب، والفواكه، والخضر، والبنّ، والقطن، والحليب، والدجاج، واللحم ولحم الماعز.

- في الجنوب: تؤمّن الزراعة ١٧٪ من الدخل الوطني ويعمل فيها ٤٥٪ من القوى العاملة.

يستورد اليمن الجنوبي العديد من أنواع الأغذية.

* أهمّ المزروعات: الحبوب، البن، السمك، والمواشي. يتمّ تصدير السمك والعسل بشكل خاصّ.

* المساعدات الاقتصادية:

٣٨٩ مليون دولار أميركي من الولايات المتّحدة الأميركيّة.

١,٩ بليون دولار أميركي من الدول والمنظمات الغربيّة (عدا الولايات المتّحدة الأميركيّة).

٣,٢ بليون دولار أميركي من دول الأوك.

٢,٤ بليون دولار أميركي من الدول الشيوعيّة.

* المنتجات الصناعية :

- بيرة : ٥٠٠٠٠ هكتوليتراً .

- سجاجير : ١١٩٣٠٠٠٠٠٠ .

* الطاقة :

- غازولين محرّك : ٢٧٠٠٠٠٠ طن متري (المعادل الفحمي) .

- كهرباء : ٥٧٠٠٠٠ طن متري (المعادل الفحمي)

- استهلاك طاقة : ١١٠١ كيلواط ساعة للشخص الواحد .

سابعاً: الزراعة في اليمن

- الأراضي الزراعيّة : ٣٣,٢٪ .

- كثافة السكان الزراعيّة : ٦ نسمة في الكيلومتر المربع الواحد .

- العدد الإجمالي للعاملين في الزراعة : ١٣٩١٠٠٠ نسمة .

- الواردات الزراعيّة : ٦٩٢٩٢٧٠٠٠ دولار أميركي .

- الصادرات الزراعيّة : ٤٨٥٧٠٠٠٠ دولار أميركي .

- الأغذية والحيوانات المستوردة : ٥٩١٥٤٤٠٠٠ دولار أميركي .

- الأغذية والحيوانات المصدّرة : ٣٦١٣٤٠٠٠ دولار أميركي .

* المنتجات الزراعيّة :

حبوب : ٩٤٩٠٠٠ طن متري .

قمح : ١٦٥٠٠٠ طن متري .

شعير : ٥٢٠٠٠ طن متري .

ذرة : ٦٦٠٠٠ طن متري .

بطاطا : ١٣٣٠٠٠ طن متري .

خضر : ٦١٠٠٠٠ طن متري .

فواكه : ٣٣١٠٠٠ طن متري .

بلح (تمر) : ٢٨٠٠٠ طن متري .

قصب السكّر : ١٠٠٠ طن متري .

ليمون (فاكهة):	٥٠٠٠ طن متري.
ليمون حامض:	٥٠٠٠ طن متري.
موز:	٥٨٠٠٠ طن متري.
بن:	٦٠٠٠ طن متري.
تبغ:	٧٠٠٠ طن متري.
قطن:	٧٠٠٠ طن متري.
بوبياس papayas:	٥٦٠٠٠ طن متري.

* الحيوانات:

أحصنة:	٣٠٠٠
حمير:	٦٩٠٠٠٠
أبقار:	١١٧٩٠٠٠
جمال:	١٤٤٠٠٠
أغنام:	٣٦٨١٠٠٠
ماعز:	٣١٢٥٠٠٠
دجاج:	٢٧٠٠٠٠٠٠

* المنتجات الحيوانية:

اللحم الإجمالي:	١٣٩٠٠٠ طن متري.
لحم بقر:	١٧٠٠٠ طن متري.
لحم غنم وخروف:	٣٧٠٠٠ طن متري.
لحم ماعز:	٢٣٠٠٠ طن متري.
لحم دجاج:	٥٩٠٠٠ طن متري.

* منتجات الحليب:

حليب بقر:	٩٧٠٠٠ طن متري.
حليب غنم:	٥٩٠٠٠ طن متري.
حليب ماعز:	٩٩٠٠٠ طن متري.
جبنة:	١٦٣٧٥٠٠٠ طن متري.

زبدة وسمن: ٤٤٣٧ طنًا متريًا.

* منتجات متنوعة:

- أسماك: ٧٠٨٠٠ طن متري.

- بيض: ١٥٤٠٠ طن متري.

- عسل: ٣٧٥ طنًا متريًا.

- صوف: ٢١٩٧ طنًا متريًا.

* معدّات زراعيّة:

جرارات زراعيّة: ٥٣٢٠ في الاستعمال.

حصّادات ودرّاسات: ٢٠ في الاستعمال.

ثامنًا: المواصلات في اليمن

- طرق رئيسيّة: ١٥٥٠٠ كلم.

- مسافرو السيّارات: ٢٧٦٠٠.

- أنابيب: ٤٢٤ كلم زيت خام؛ ٣٢ كلم منتجات مصفّاة.

- مرافئ: عدن، الحُدَيْدَة، الخلف، موشى، نيشتن، راس خطيب، صليف.

- سفن الشحن التي تدخل مرافئ اليمن:

- ٨٧٨٨٠٠٠ طن.

- سفن الشحن الفارغة: ١٨٩٢٠٠٠ طن

- التجارة البحريّة: ٣ سفن (١٠٠٠ GRT أو أكثر). يكون المجموع الكلي

GRT ٤٣٠٩ / DWT ٦٥٦٨.

- الطيران المدني: ١٥ طائرة نقل كبيرة.

- عدد المطارات ١٢ (١٩٩٢)

- المواصلات السلكيّة: في الشمال والجنوب، الأجهزة ضعيفة وغير

حديثة.

- يوجد ٦٥٠٠٠ هاتف، و٤ محطات على الموجة المتوسطة (AM)، و٢٢ محطة تلفزيون.
- لا يوجد أية محطة على الموجة القصيرة (FM).
- يملك اليمن محطتي أقمار اصطناعية. وراديو ينقل رسائل إلى المملكة العربية السعودية وجيبوتي.
- تاسعًا: السياحة في اليمن
- التيار الكهربائي: ٢٢٠ فولط. AC - 50 - cycles.
- عدد السياح: ١٠٢٠٠٠٠ سائح.
- الدخل من السياحة: ٥٣٠٠٠٠٠٠٠ دولار أميركي.
- مناطق اجتذاب السياح: في صنعاء فنادق من الدرجة الأولى. في تعز والحديدة فنادق صغيرة تؤمن الراحة.
- كود هاتف البد ٩٦٧.

ينبع

- مدينة سعودية تقع على البحر الأحمر، وفيها ميناء مهم، يأتي بعد ميناء جدة، وبها مطار يستقبل الطائرات الداخلية. تُعرف بصيد الأسماك وصناعة المراكب، وتكرير النفط، وإنتاج المطاط الصناعي، والأسمدة، والمنظفات، كما تُعرف بتجارة التمور.
- مدينة قديمة اشتق اسمها من فعل نبع وذلك لكثرة ينابيعها. وقد ذكرها الشعراء كثيرًا، وتبلغ ينابيعها نحو ١٧٠ عينًا.

اليورانيوم

- انظر: المعادن المُشِعَّة.

الفهارس

- ١- فهرس الخرائط الجغرافية
- ٢- فهرس الجداول
- ٣- فهرس المصادر والمراجع
- ٤- فهرس المحتويات

١ - فهرس الخرائط الجغرافية

- خريطة الأردن ٢٢.....
- نهر الأردن ٣٣.....
- تربية الحيوان والصيد في الوطن العربي ٤٠.....
- توزيع الأغنام والماعز في الوطن العربي ٤٥.....
- الأقاليم النباتية في الوطن العربي ٤٧.....
- الامارات العربية المتحدة ٥٠.....
- الجغرافية الطبيعية للامارات العربية المتحدة ٥٣.....
- أهم حقول البترول في دولة الامارات العربية المتحدة ٥٤.....
- موقع الوطن العربي من العالم ٦٤.....
- الوحدات السياسية في الوطن العربي ٦٥.....
- السكك الحديدية في الوطن العربي ٦٦.....
- الطرق الرئيسية المزفتة في الوطن العربي ٦٧.....
- الملاحة البحرية والجوية ٦٨.....
- المطر السنوي في الوطن العربي ٧٠.....
- توزيع حقول النفط في الوطن العربي ٨٠.....
- البترول في السعودية ٨١.....
- النفط في الكويت ٨٢.....
- البترول في دول الامارات العربية المتحدة ٨٣.....
- البترول في ليبيا ٨٤.....
- البترول في مصر ٨٥.....
- البترول في الجزائر ٨٦.....

- البترول في العراق ٨٧
- دول الأوبك في الوطن العربي ٨٩
- دول الأوبك في العالم ٩٠
- توزيع مصافي النفط ٩١
- خريطة البحرين ٩٣
- خريطة البحرين الطبيعية ٩٥
- خريطة بغداد ١١٣
- التمرور في الوطن العربي ١٣٢
- خريطة تونس ١٣٥
- تونس - الأقاليم الجغرافية ١٣٧
- تونس - الثروة المعدنية ١٣٨
- منطقة الساحل ١٣٩
- الانتاج الزراعي في تونس ١٤١
- مدينة الجزائر ١٦١
- الجزائر - الجغرافية السياسية ١٦٣
- جغرافية الجزائر الطبيعية ١٦٧
- الجزائر - الأقاليم الجغرافية ١٦٨
- الجزائر - الجغرافية الاقتصادية ١٦٩
- الجمهورية الجزائرية - الجبال ١٧١
- الثروة المعدنية في الجزائر ١٧٢
- خريطة جيبوتي ١٩٥
- الحمضيات في الوطن العربي ٢١٥
- دبي ٢٢٨

- زراعة الذرة والرز في الوطن العربي ٢٣٨
- مخطط مدينة الرباط ٢٤٣
- المعاهد العليا والكليات والعمادات والمعاهد العلمية
بمدينة الرياض ٢٤٨
- توزُّع الأشجار المثمرة في الوطن العربي ٢٥٧
- مناطق الزراعة والرعي في الوطن العربي ٢٥٨
- الزيتون في الوطن العربي ٢٦٢
- كثافة السكان في الوطن العربي ٢٦٩
- توزُّع السكان في الوطن العربي بين المدن والريف ٢٧٠
- عدد السكان لكل طيب في العالم العربي ٢٧١
- نهر السنغال ٢٧٥
- خريطة السودان ٢٧٧
- المواصلات في السودان ٢٨٠
- توزُّع الزراعات والخامات في السودان ٢٨١
- استخدام الأرض في السودان ٢٨٢
- النبات الطبيعي في السودان ٢٨٣
- القبائل في السودان ٢٨٤
- خريطة سوريا ٢٩٢
- التقسيمات الادارية في القطر العربي السوري ٢٩٥
- طرق السيارات في القطر العربي السوري ٢٩٦
- توزُّع الكثافة في القطر العربي السوري ٢٩٧
- الخطوط الحديدية في القطر العربي السوري ٢٩٨
- أهم المزروعات في القطر العربي السوري ٢٩٩
- تضاريس سوريا ٣٠٠

- متوسط المطر السنوي ٣٠١.
- قناة السويس ٣١٢.
- الشعير في الوطن العربي ٣١٩.
- نهرا شيبلي وجوبا ٣٢٤.
- خريطة الصومال السياسية ٣٣١.
- القرن الإفريقي التقسيمات السياسية ٣٤٢.
- الصومال - الجغرافية الطبيعية ٣٤٣.
- موقع مدينة طرابلس ومورفولوجيتها ٣٤٩.
- نهر العاصي ٣٥٤.
- خريطة العراق ٣٥٨.
- العراق - حقول البترول وخطوط الأنابيب ٣٦٠.
- المناطق الرئيسية لتضاريس العراق ٣٦١.
- التقسيمات الإدارية في العراق ٣٦٢.
- المحاصيل الزراعية في العراق ٣٦٣.
- المطر في العراق ٣٦٤.
- حدود عُمان السياسية ٣٨٠.
- سلطنة عُمان - المواصلات وحقول النفط ٣٨١.
- جغرافية عُمان الطبيعية ٣٨٢.
- نهرا الفرات ودجلة ٤٠٥.
- خط بياني لغزارة نهري دجلة والفرات ٤٠٦.
- فلسطين (المحتلة) ٤٠٩.
- مواصلات الأردن وفلسطين ٤١٣.
- المطر في فلسطين والأردن ٤١٥.

- كثافة السكان في فلسطين المحتلة ٤١٥.
- التضاريس في فلسطين والأردن ٤١٧.
- مخطط هيئة الأمم المتحدة لتقسيم الأراضي المحتلة ٤١٩.
- توزُّع الثروات الباطنية في الوطن العربي ٤٢٦.
- مخطط القدس في ١٩٥٠ ٤٣٢.
- دولة قطر ٤٣٧.
- قطر والبحرين ٤٣٩.
- أهم المدن والطرق البرية في قطر ٤٤١.
- القطن في الوطن العربي ٤٤٩.
- القمح في الوطن العربي ٤٥١.
- استهلاك الفرد من الطاقة الكهربائية في العالم العربي ٤٥٩.
- حدود الكويت ٤٦١.
- الحقول النفطية في دولة الكويت والمنطقة المقسومة ٤٧١.
- خارطة لبنان ٤٧٦.
- المواصلات في لبنان ٤٨٠.
- الأنهار والينابيع في لبنان ٤٨٢.
- الزراعة في لبنان ٤٨٤.
- تضاريس لبنان ٤٨٦.
- خارطة ليبيا ٥٠١.
- توزُّع الصناعات في ليبيا ٥٠٣.
- حقول النفط وأنايب نقله في ليبيا ٥٠٤.
- تضاريس ليبيا ٥٠٥.
- نهر الليطاني ٥١٣.

- سد الفرات ٥٢٣
- مشاريع الري في حوض الخابور ٥٢٤
- خريطة الجزء الشمالي الشرقي من سورية ومشاريع
استصلاح الأراضي ٥٢٥
- مشروعات الري على نهر الاردن ٥٢٦
- مشروع الثرثار - الحبانية ٥٢٧
- مجاري واشتقاقات وأقنية دجلة والفرات والمساحات المزروعة ٥٢٨
- الأحواض المائية في سوريا ٥٢٨
- مشاريع الري في العراق ٥٢٩
- مشروعا السد العالي والجزيرة ٥٣٠
- مشروع النوبة - القديمة والجديدة - وموقع السد العالي
وبحيرة ناصر ٥٣١
- خارطة السدود المغربية ٥٣٢
- خارطة مصر ٥٣٣
- تضاريس الجمهورية العربية المتحدة ٥٣٧
- كثافة السكان في مصر ٥٣٩
- السكك الحديدية في الجمهورية العربية المتحدة ٥٤٠
- توزُّع النفط في مصر ٥٤١
- الثروة المعدنية والحجرية بالجمهورية العربية المتحدة ٥٤٢
- خارطة المغرب ٥٥٤
- المدن والمواصلات في المغرب العربي ٥٥٧
- كثافة سكان المغرب ٥٥٩
- تضريس المغرب ٥٦١
- الاقاليم الجغرافية في المغرب ٥٦٢

- الثروة المعدنية في المغرب ٥٦٣
- المحاصيل الزراعية في المغرب العربي ٥٦٤
- المملكة العربية السعودية ٥٧٦
- المواصلات والطرق في المملكة العربية السعودية ٥٧٩
- الأمطار السنوية ٥٨٠
- توزيع القبائل العربية ٥٨٢
- مخطط مدينة المنامة ٥٩٤
- موريتانيا ٥٩٨
- الحدود السياسية لموريتانيا ٦٠٠
- المحاصيل الزراعية في حوض النيل ٦١٩
- صيب النيل وغازة منابعه وروافده ٦٢٠
- خريطة اليمن ٦٣٠
- أهم وديان اليمن ٦٣٥
- جنوب الجزيرة العربية: النباتات الطبيعية والأراضي المزروعة ٦٣٧

٢- فهرس الجداول

- ٧..... الأبقار في الدول العربية ..
- ٨..... نسبة توزيع الجمال في البلدان العربية ..
- ٩..... الأهمية النسبية لانتاج الإبل بالنسبة لمنتجات الغذاء الأخرى ..
- ٩..... أهمية كل دولة عربية في انتاج لحوم وحليب الإبل ..
- ١٠..... إنتاج الجلود ..
- ١٣..... المعدلات السنوية للناقة الواحدة في بعض البلدان العربية ..
- ١٥..... توزيع الجمال في الدول العربية ..
- ٢٣..... التقسيم الإداري للأردن ..
- ٣٩..... إنتاج الأسماك في الدول العربية ..
- ٤١..... إنتاج الاسمنت في الدول العربية ..
- ٤٥..... الأغنام في الدول العربية ..
- ٥١..... التقسيم الإداري للامارات العربية المتحدة ..
- ٦٣..... الدول العربية ومساحتها ..
- ٨٨..... إنتاج البترول الخام في جميع الدول العربية ..
- ٩٤..... التقسيم الإداري للبحرين ..
- ١٠٩..... البطالة في الدول العربية ..
- ١١٠..... إنتاج البطاطا في الدول العربية ..
- ١١٢..... توزيع البغال في الدول العربية ..
- ١٢٢..... إنتاج البيض في الدول العربية ..
- ١٢٤..... تاريخ إنضمام الدول العربية الى الأمم المتحدة ..
- ١٢٦..... إنتاج التبغ في الدول العربية ..

- إنتاج السجائر في الدول العربية ١٢٦
- مزروعات الدول العربية من شجرة النخيل ١٣١
- إنتاج التمر (بلح) في الدول العربية ١٣١
- التقسيم الإداري لتونس ١٣٦
- إنتاج الجبنة في الدول العربية ١٥٧
- التقسيم الإداري للجزائر ١٦٢
- الجواميس في الدول العربية ١٩١
- التقسيم الإداري لجيبوتي ١٩٥
- إنتاج الحبوب في الدول العربية ٢٠٥
- إنتاج الحديد والفولاذ في الدول العربية ٢٠٧
- إنتاج حليب البقر في الدول العربية ٢١١
- إنتاج حليب الغنم في الدول العربية ٢١٢
- إنتاج حليب الماعز في الدول العربية ٢١٢
- إنتاج الحمص ٢١٤
- توزيع الحمير في الدول العربية ٢١٦
- إنتاج الخشب في الدول العربية ٢٢٠
- إنتاج الخُضْر في الدول العربية ٢٢١
- توزيع الخنازير في الدول العربية ٢٢٣
- توزيع الخيول في الدول العربية ٢٢٤
- إنتاج الدجاج في الدول العربية ٢٢٩
- إنتاج دوار الشمس في الدول العربية ٢٣٤
- إنتاج الذرة في الدول العربية ٢٣٩
- نسبة الأراضي الزراعية في مساحة الدول العربية ٢٥٣

- مساحة الزراعة المعتمدة في الري أو المطر في الوطن العربي ٢٥٤
- إنتاجية الهكتار من الحبوب ٢٥٥
- نسبة العجز في الانتاج الزراعي عن الوفاء باحتياجات السكان
في الدول العربية ٢٥٦
- معدل النمو السكاني بالبلاد العربية
وعدد السنين اللازمة لتضاعف السكان ٢٧١
- انتاج السماد النيتروجيني في الدول العربية ٢٧٣
- التقسيم الاداري للسودان ٢٧٦
- التقسيم الاداري لسوريا ٢٩١
- عدد السياح في كل بلد عربي ٣١٤
- ايرادات السياحة في كل بلد عربي ٣١٤
- انتاج الشعير في الدول العربية ٣٢٠
- إنتاج الشمندر السكري في الدول العربية ٣٢٠
- إنتاج الشوفان في الدول العربية ٣٢٣
- الصادرات في الدول العربية ٣٢٥
- إنتاج الصوف في الدول العربية ٣٣٠
- التقسيم الاداري للصومال ٣٣٢
- إنتاج العدس في الدول العربية ٣٥٦
- التقسيم الاداري للعراق ٣٥٧
- إنتاج العسل في الدول العربية ٣٧٦
- التقسيم الإداري لعمان ٣٨٠
- قيمة الوحدة النقدية للعملات العربية ٣٩١
- توزيع انتاج العنب في الدول العربية ٣٩٣
- إنتاج العنب في الوطن العربي ٣٩٣

- العواصم العربية ٣٩٤.
- إنتاج الغاز الطبيعي في بعض الدول العربية ٣٩٨.
- إنتاج الغاز الطبيعي في الدول العربية - المعادل الفحمي ٣٩٩.
- إنتاج الغازولين المحرك في الدول العربية ٣٩٩.
- إنتاج الفاصولياء في الدول العربية ٤٠٢.
- إنتاج الفاكهة في الدول العربية ٤٠٣.
- إنتاج سماد الفوسفات في الدول العربية ٤٢٧.
- إنتاج الفول السوداني في الدول العربية ٤٢٨.
- التقسيم الاداري لقطر ٤٣٨.
- انتاج القطن في الدول العربية ٤٤٩.
- إنتاج القمح في الدول العربية ٤٥٢.
- الكثافة السكانية في الدول العربية ٤٥٥.
- إنتاج الكهرباء في الدول العربية ٤٥٨.
- التقسيم الاداري للكويت ٤٦٠.
- التقسيم الاداري للبنان ٤٧٥.
- إنتاج لحم البقر في الدول العربية ٤٩٢.
- إنتاج لحم الدجاج في الدول العربية ٤٩٣.
- إنتاج لحم الغنم في الدول العربية ٤٩٣.
- إنتاج لحم الماعز في الدول العربية ٤٩٤.
- إنتاج اللحم الاجمالي في الدول العربية ٤٩٤.
- عدد السكان الناطقون بكل لغة في البلاد العربية ٤٩٧.
- التقسيم الاداري لليبيا ٥٠٠.
- إنتاج الليمون في الدول العربية ٥١٤.

- إنتاج الليمون الحامض في الدول العربية ٥١٥
- توزيع الماعز في الوطن العربي ٥١٧
- التقسيم الاداري لمصر ٥٣٤
- التقسيم الاداري للمغرب ٥٥٥
- التقسيم الاداري للمملكة العربية السعودية ٥٧٥
- التقسيم الاداري لموريتانيا ٥٩٩
- الناتج القومي الاجمالي في الوطن العربي ٦١٢
- الواردات في الدول العربية ٦٢٤
- إنتاج الورق في الدول العربية ٦٢٦
- التقسيم الإداري لليمن ٦٣٢

٣- فهرس المصادر والمراجع

- إبراهيم نصحي. دراسات في تاريخ مصر في عهد البطالسة. القاهرة، ١٩٥٩م.
- ابراهيم رزقانة. المملكة الليبية، القاهرة، ١٩٦٤م.
- أحمد حافظ موسى وزملاؤه. الأمراض المتوطنة بإفريقيا وآسيا، القاهرة، ١٩٦٢م.
- أحمد السمان. محاضرات في اقتصاديات سوريا، القاهرة، ١٩٥٥م.
- أحمد فخري. اليمن ماضيها وحاضرها، القاهرة، ١٩٥٧م.
- اسماعيل محمد هاشم. مشكلة السكان. القاهرة، ط٢، ١٩٧٤م.
- البرت بدر. محاضرات في الاقتصاد اللبناني، القاهرة، ١٩٥٥م.
- برهان الدجاني. التنمية الاقتصادية للأردن، القاهرة، ١٩٥٧م.
- تحليل بعض أوجه العلاقات الاقتصادية العربية، القاهرة، ١٩٦٢م.
- جاسم خلف. جغرافية العراق الطبيعية والبشرية والاقتصادية، القاهرة، ١٩٥٩م.
- جمال حمدان. - دراسات في العالم العربي، القاهرة، ١٩٥٩م.
- المدينة العربية، القاهرة، ١٩٦٤م.
- بتول العرب، القاهرة، ١٩٦٤م.
- حسن إبراهيم حسن. انتشار الاسلام والعروبة فيما يلي الصحراء الكبرى. القاهرة، ١٩٥٧م.
- حسان محمد عوض. الأشجار المثمرة في المغرب. من أبحاث المؤتمر الجغرافي الأول الذي انعقد في القاهرة، ١٩٦٢م.
- روبرت الين، تعريب علي البناء. كيف ننقذ العالم. الكويت، ١٩٨٦م.

- زياد الحافظ. أزمة الغذاء في الوطن العربي. بيروت، ١٩٧٦م.
- سارة حسن منيمنة. - في الجغرافية البشرية. بيروت، ١٩٨٨م.
- في الجغرافية، الموارد والانتاج. بيروت، ١٩٨٤م.
- سمير التنير. تطور السوق العربية المشتركة بيروت، ١٩٧٦م.
- شارل عيسوي ومحمد بجاية. اقتصاديات البترول في الشرق الأوسط. القاهرة، ١٩٦٦م.
- صلاح الدين التلاتلي. تونس الجديدة، مشاكل ونظريات، تونس، ١٩٥٩م.
- طاهر حسن درة. الإنتاج الزراعي في ١٣ عامًا (١٩٥٢ - ١٩٦٥)، القاهرة، ١٩٦٦م.
- عباس عمار. المدخل الشرقي لمصر. أهمية شبه جزيرة سيناء كطريق للمواصلات ومعبر للهجرات البشرية القاهرة، ١٩٤٦م.
- عبد الله شرف. مستقبل الثروة الحيوانية في الوطن العربي. القاهرة، ١٩٦٨م.
- عبد الله الطريقي وفاروق الحسيني. نقل البترول العربي، القاهرة، ١٩٦١م.
- عبد الله عبد الرزاق السعيد. الطب والنخلة. الرياض ١٩٨٥م.
- عبد الرحمن حميدة. - جغرافية الوطن العربي. لبنان ودمشق، ١٩٩٠م.
- الجمهورية التونسية، القاهرة، ١٩٧٢م.
- المملكة المغربية. القاهرة ١٩٧٣.
- عبد العزيز طريح شرف. جغرافية ليبيا. الاسكندرية، ١٩٦٢م.
- عبد القادر السيد أحمد. توقعات الطاقة. الفوائض المالية والتنمية العربية. بيروت، ١٩٧٩م.
- عبد القادر زلوم. عمان والإمارات السبع، بيروت، ١٩٦٣م.

- عبد الكريم اليافي. في علم السكان. دمشق، ١٩٥٥م.
- عبد الهادي يموت. مشكلة الغذاء وأبعادها في البلدان العربية. بيروت، ١٩٨٤م.
- عزة النص. أحوال السكان في العالم العربي، القاهرة، ١٩٥٥م.
- علي الجريتلي. تاريخ الصناعة في مصر في النصف الأول من القرن التاسع عشر، القاهرة، ١٩٥٢م.
- فتحي أبو عيانة. مشكلات السكان في الوطن العربي. بيروت، ١٩٨٦م.
- فيليب حتي. لبنان في التاريخ، بيروت، ١٩٥٩م.
- فيليب رفلة وأحمد سامي مصطفى. جغرافية الوطن العربي. القاهرة ١٩٦٥م.
- ماجد الصوري. صناعة الحديد والصلب العربية. بيروت، ١٩٧٨م.
- مجلة العلم والتكنولوجيا. عدد خاص عن الثروة المائية العربية، ١٩٨٩م.
- محمد إبراهيم حسن. الزراعة والتوسع الزراعي في الجمهورية العربية المتحدة. القاهرة، ١٩٦٢م.
- محمد أزهر أسماك. توطن صناعة الأسمدة الكيماوية في الوطن العربي ومستقبلها. الجمعية الجغرافية الكويتية. عدد ٣٤ أكتوبر، ١٩٨١م.
- محمد جواد العبوسي. بعض مشكلات التقدم الاقتصادي في العراق، القاهرة، ١٩٥٨م.
- محمد خميس الزوكة. في جغرافية الوطن العربي الاسكندرية، ١٩٨٦م.
- محمد دبس. صناعة البتروكيماويات في الوطن العربي. بيروت، ١٩٧٦م.
- محمد راجي البساط. صناعة السكر في الوطن العربي. بيروت، ١٩٧٦م.
- محمد رفعت. التيارات السياسية في حوض البحر المتوسط. القاهرة، ١٩٤٩م.
- محمد رياض. الشرق الأوسط. بيروت، ١٩٧٤.

- محمد رياض وكوثر عبد الرسول. الاقتصاد الافريقي. بيروت، ١٩٧٣م.
- محمد صبحي. - مدينة الاسكندرية رسالة دكتوراه منشورة، القاهرة، ١٩٥٨م.
- الموارد الاقتصادية في الوطن العربي، ١٩٦٦م.
- التكامل الاقتصادي في البلاد العربية. بيروت، ١٩٦٢م.
- محمد صبري يوسف. خام الفوسفات في العالم العربي. من أبحاث المؤتمر الجغرافي العربي الأول الذي عقد في القاهرة سنة ١٩٦٢م.
- محمد صفى الدين وزملاؤه. دراسات جغرافية مصر. القاهرة، ١٩٥٧م.
- محمد عبد الغنى سعودي. - اقتصاديات المديرية الاستوائية بالسودان (رسالة دكتوراه غير منشورة) جامعة القاهرة، ١٩٦٢م.
- الوطن العربي. بيروت، ١٩٦٧م.
- محمد عبد المجيد عامر. مشاكل نقل البترول العربي. الاسكندرية. دون تاريخ.
- محمد عبد المنعم الشرقاوي، محمد محمود الصياد. ملامح المغرب العربي، الاسكندرية، ١٩٥٩م.
- محمد علي الفراء. مشكلة الغذاء في الوطن العربي، بيروت، ١٩٧١م.
- محمد عوض محمد. نهر النيل، القاهرة، ١٩٥٢م.
- محمد فهيم. ثروتنا المعدنية. القاهرة، ١٩٦٣م.
- محمد لبيب شقير. التنظيم الاحتكاري للسوق العالمية، للبترول، القاهرة، ١٩٦١م.
- محمد متولي. وجه الأرض. القاهرة، ١٩٤٢م.
- محمد محروس اسماعيل. مشكلة الغذاء في الوطن العربي. بيروت، ١٩٧١م.

- محمد محمد سطحية. جغرافية الطاقة في مصر. القاهرة، ١٩٧٧م.
- محمد محمود الصياد، محمد عبد الغني سعودي. السودان: دراسة في الوضع الطبيعي والكيان البشري والبناء الاقتصادي. القاهرة، ١٩٦٦م.
- جغرافية الوطن العربي ج١٢ الزراعة. القاهرة ١٩٦٧.
- معالم جغرافية العالم العربي. بيروت، ١٩٧٠م.
- مشهل حمودات. صناعة النفط في العراق. بغداد، ١٩٦٦.
- مصطفى الدباغ. جزيرة العرب، بيروت، ١٩٦٣م.
- المملكة العربية السعودية. التقرير السنوي لعام ١٤٠٨هـ (١٩٨٨م)، مؤسسة النقد العربي السعودي.
- منظمة الأقطار العربية المصدرة للبترول. دراسات في صناعة النفط العربية، الكويت، ١٩٨٦م.
- نصر السيد نصر. محاضرات في جغرافية البترول العربي، القاهرة، ١٩٦٧م.
- ١٩٦٨م.
- هرست هر. موجز حوض النيل. القاهرة. ١٩٤٦.
- يوسف أبو الحجاج. بحوث في العالم العربي. القاهرة، ١٩٦٥م.
- يوسف عبد الله صايغ. الاقتصاد الإسرائيلي، القاهرة، ١٩٦٥م.

دوريات:

- إبراهيم شريف. التمر في العراق: الموسم الثقافي للجمعية الجغرافية المصرية، القاهرة، ١٩٦٠م.
- اتحاد الصناعات (المصري). دليل الإنتاج الصناعي، القاهرة، يناير ١٩٦٦م.
- البنك الأهلي المصري. النشرة الاقتصادية، العددان الأول والثاني ١٩٦٣، والعدد الأول ١٩٦٥م.
- البنك المركزي المصري. المجلة الاقتصادية، الأعداد الأول والثالث ١٩٦٤م، والعدد الثالث ١٩٦٥م.

المراجع الأجنبية

- Atlas économique Mondial.** Paris, 1984.
- Baer, G.** Population and society in the Arab east, london, 1964.
- Ball, j.** Contribution to the Geography of Egypt, Cairo, 1952.
- Barbour, K. M.** The Republic of the Sudan, London, 1961.
- Barbour, N.** A survey of North West Africa, O. U. P. 1962.
- Bassaus, M.** Le Role Economique du Port de Beyrouth, Beyrouth, 1957.
- Beaujeu j, Garblin A, et Deloliez A.** Images économiques du monde 1989, Paris 1989.
- Beaumont. P** the Middle East. A geographical study, London 1976.
- Berger, M.** The Arab World, London, 1962.
- The New Metropolis in the Arab World, (Seminaire) Allied Publishers,** New Delhi, 1963.
- Birrot, P. Dresch, J.** La Méditerranée et le Moyen Orient, tome I, Paris, 1953.
- Bousquet, G. H.** Les Berbères, P. U. F, 1951.
- Brace, R.** Morrocco, Algeria, Tunisia, Prentice Hall, 1964.
- Bullard. R.** The Middle East, A political and Economic Survey, London, 1961.
- Cary, M, Wirmington, E. H.** The Ancient Explorers, Pelican, 1963.
- Churche, H.** Africa and the Islands, London, 1964.
- Cressey, G.** Crossroads, land and life in South West Asia, Chicago, 1960.
- Despois T.** L'Afrique du Nord, P.U.F. Paris, 1964.
- Despois J.** La Tunisie orientale, Paris 1955.

- De Kun., N.** The Mineral Resources of Africa, Elsevier, Amesterdam, 1965.
- Eddé, T.** Manuel de Géographie du Liban, Beyrouth, 1964.
- Dickson, H. R. P.** The Arab of the Desert, London, 1959.
- Fisher, W. B.** The Middle East, London, 1961.
- Fitzgerald, W.** Africa, A Social, Economic and Political Geography, of its Major Regions, London, 1961.
- Furon.** Le Sahara, Géologie - Ressources Minérales, Paris, 1958.
- George P.** Précis de Géographie Economique, Paris, 1962.
- Grabham, G.W.** The Physical Setting in the Anglo Egyptian Sudan from Within, London, 1935.
- Graunwald, Ronall. J.** industrialization in the Middle East, Council for Middle eastern Affairs, New york 1960.
- Gendarmi, R.** L'Economie de l'Algérie, Paris, 1959.
- Goblet, G. M.** Political Geography and the World Map. London, 1955.
- Gourou P.** L'Afrique. Paris, 1970
- Hansen, B. Marzouk, G.** Development and Economic Policy in the U.A.R. Egypt. Amesterdam. 1965.
- Harris, G. L.** Iraq, Survey of World Cultures, New Haven, 1962.
- Houston, T. M** The Western Mediterranean World, An introduction to its Regional landscapes, London, 1964.
- Huzayyin, S. A.** Saudi Arabia and the Far East, Their Commercial and Cultural Relations in Graecoromand Irano-Arabian times, Cairo, 1942.
- Huzzayyin, S. A.** Arabia and the Far East, their Commercial and cultural Relations in Graeco, Roman and Irano-Arabian Times, Cairo, 1942.
- Issawi, C. Yeganah. M.** The Economics of the Middle Eastern oil, London, 1962.
- Issawi, C.** Egypt in Revolution, An Economic Analysis, O.U. P. 1965.

- King, G.** Imperial Out-post, Aden, its place in British strategic Policy, O. U. P. 1964.
- Kubbah, A. A.** Libya, its oil industry and Economic system, Baghdad, 1964.
- Langely, K.** The industrialization of Iraq, Harvard Middle Eastern monograph Series, 1962.
- Lencyowski, G.** The Middle East in World Affairs, New York, 1953.
- Lewis, A.** World Political Patterns, Chicago, 1964.
- Lipsky, G.** Saudi Arabia, Its people Its Culture, New Haven, 1959.
- Longrig, S, Stoaks, F.** Iraq, New York, 1953.
- Mac Gregor, R. M.** The Nile Waters, in the Anglo Egyptian Sudan From Within, London, 1935.
- Miege, F. L.** Le Maroc. Paris. 1959.
- Ministère de plan IV** Plan de développement économique et social. Mauritanie, Décembre 1981.
- Moodie. A. E.** Geography Behind Politics, London, 1948.
- Nevil Barbour.** A Survey of North West Africa, Oxford, 1962.
- Oxford Economic Atlas of the World,** London, 1965.
- Ramsay, D.** The Forest Ecology of central Darfur, Khortoum, 1958.
- Raymond, A.** La Tunisie, P. U. F, 1961.
- Reifenberg. A.** The Soils of Palestine, Studies in soil Formation and Land utilization in the Mediterranean, London, 1947.
- Russel, F.** The World of the Soil, London, 1961.
- Sanger. R.** The Arabian Penninsula, Cornell P. 1954.
- Stamp, D.** Africa: A study in Tormical Developement, New York, 1953.
- Stamp. D.** Asia: A Regional and Economic Geography, London, 1957.
- Steinberg, S. H.** States man yearbook.
- Survey of Word Cultures,** Jordon, New Haven, 1958.

- Tothill. J. D.** Agriculture in the Sudan, London, 1957.
- Trewartha, G.** An Introduction to Climate, International Student edition
Tokyo, 1962.
- Vaumas, E.** Le Liban, Paris, 1954.
- Walker, D. S.** The Mediterranean Lands, London, 1960.

دوريات

- Awad. M.** Settlements of Nomadic and Semi Nomadic Tribal Groups in the Middle East, B. S. Géographie d’Egypte, 1959, Tome 32.
- Butzer. K.** Environment and Human Ecology in Egypt During Predynastic and Early Dynastic Times, B.S.G, d’Egypt. 1959, Tome 32.
- Elkhatib, M. F.** American Economic Aid to the Middle East, L’Egypte contemporaine, Le Caire, Janvier 1965.
- Dabbagh, S.** Agrarian Reform in Syria, Middle East Economic papers 1962, Economic Research Institute, American University of Beirut.
- El Tonbary A. A, Abou El Ezz M. S.** Some Aspects of Rural population in the United Arab Republic, International Explorations of Agricultural Economics, u. p. 1964.
- Hindle. P.** Agaba, A New Port Revived, Geographical Journal. 132, March 1966.
- Klat. P.** Jordan’s Five years program for Economic Development 1962 - 1967 Middle East Economic Papers, Beirut 1962.
- Naamani, I.** The Kurdish Drive for self Determination, the Middle East Journal, Washington, Summer 1966.
- Saba, E.** The Syro-Lebanon Customs Union, Causes of Failure and attempts at Reorganization, Middle East Economic Papers, 1960.

تقارير - هيئات

- Etudes et Développements, Institut de formation en vue de Développement: le Liban face à son Développement, Beyrouth 1963.
- Evolution de L'Economie Syrienne en 1965, Damas 1966, Centre d'Etudes et de Documentation Economique et Sociale.
- The Second Five years planning for Economic and Social development 1966.
- Syrian Arab Republic, Ministry of Planning 1965.
- Europa yearbook, 1965 - 1966 London.
- Food, Agriculture, organization, Lebanon, Country Report 1959.
- Agriculture yearbook 1965.
- Syrian Region, 1959.
- International Bank for Reconstruction and Development: The Economic Development of Jordan, Hopkins, 1957.
- The Economic Development of Kuwait, 1965.
- United Nations, Statistical yearbook, 1961, 1964.
- Demographic yearbook, 1965.
- United Nations conference on the Application of Science and Technology For the Benefit of less Development Areas, 1962.

٤- فهرس المحتويات

الأردن (نهر)	٣٣	المقدمة	٥
الأرز	٣٤	باب الألف	
الأرمن	٣٥	إب	٧
أرواد	٣٥	الابقار	٧
أريحا	٣٥	الإبل	٨
الأزهر	٣٥	أبها	١٦
الاسفنج	٣٦	أبو ظبي	١٦
أسفي	٣٦	أبو كمال	١٦
الاسكندرية	٣٦	أبو نخالة	١٧
الاسماعيلية	٣٧	الايض	١٧
الأسماك	٣٨	الانراك	١٧
الأسمدة	٤١	الاجاص	١٧
الإسمنت	٤١	أجداية	١٨
إسنا	٤١	الأجناس البشرية في الدول	
أسوان	٤١	العربية	١٨
أسيوط	٤٢	الأحصنة	٢٠
أشمون	٤٣	الأحمدي	٢٠
الاشوريون	٤٣	الأخشاب	٢٠
أصيلة	٤٣	أخميم	٢٠
أطلس	٤٣	إدلب	٢٠
الأعوج (نهر)	٤٣	أدفو	٢١
أغادير	٤٤	إربد	٢١
الأغنام	٤٤	أربيل	٢١
الأقاليم النباتية	٤٦	الأردن	٢٢

٩٢.....	البترون	٤٨.....	الأقاليم المناخية
٩٢.....	بجاية	٤٨.....	الأقصر
٩٢.....	البحر الميت	٤٨.....	الأكراد
٩٣.....	البحرين	٤٩.....	أم باب
١٠٣.....	بحمدون	٤٩.....	أم دُرمان
١٠٤.....	بدمة	٤٩.....	أم قدير
١٠٤.....	البديع	٤٩.....	أم القيوين
١٠٤.....	براغا	٤٩.....	الإمارات العربية المتحدة
١٠٤.....	براك	٦١.....	إمارة البحرين
١٠٤.....	بريدة	٦٢.....	امتداد الوطن العربي وأهميته
١٠٥.....	البربر	٦٩.....	الأمطار
١٠٥.....	برج بو عريج	٦٩.....	الأملاح المعدنية
١٠٥.....	بردى (نهر)	٧١.....	أميون
١٠٥.....	برمانا	٧١.....	أنطاكية
١٠٦.....	برقة	٧٢.....	الأنهار
١٠٦.....	بريرة	٧٢.....	انطلياس
١٠٦.....	بسكرة	٧٢.....	إهدن
١٠٦.....	بسكتتا	٧٢.....	الأهرام
١٠٧.....	بشار		باب الباء
١٠٧.....	بشري	٧٤.....	باب المَندَب
١٠٨.....	البصرة	٧٤.....	بابل
١٠٩.....	البطالة	٧٥.....	باتنة
١١٠.....	البطاطا	٧٥.....	باجة
١١٠.....	بعيدا	٧٥.....	بئر السبع
١١٠.....	بعقوبة	٧٥.....	بانياس
١١١.....	بعليك	٧٦.....	البتراء أو بترا (الأردن)
١١٢.....	البنغال	٧٦.....	البتروول

١٢٢.....	اليض	١١٢.....	بغداد
١٢٣.....	اليضاء (لييا)	١١٤.....	بكفيا
١٢٣.....	اليضاء (اليمن)	١١٤.....	البلح
	باب التاء	١١٤.....	البليدة
١٢٤.....	تاجورة	١١٤.....	البنّ
١٢٤.....	تازة	١١٥.....	بنت جيل
١٢٥.....	تيسة	١١٥.....	البنجّر
١٢٥.....	التبغ	١١٥.....	بندر زيارة
١٢٧.....	تبوك	١١٥.....	بنزرت
١٢٧.....	تدمر	١١٦.....	بنغازي (لييا)
١٢٧.....	الترك	١١٦.....	بني يوسف
١٢٧.....	ترهوته	١١٧.....	بني صاف
١٢٧.....	تريم	١١٧.....	بني ملال
١٢٨.....	تطوان	١١٧.....	بهلاء
١٢٨.....	تعز	١١٧.....	البوتاسيوم
١٢٨.....	التفاح	١١٧.....	بور سعيد
١٢٩.....	تفرت	١١٨.....	بور سودان
١٢٩.....	التقسيمات السياسية	١١٩.....	البويرات
١٢٩.....	تكريت	١١٩.....	البياض
١٢٩.....	تل الحريري	١١٩.....	بيت جبرين
١٣٠.....	تلمسان	١١٩.....	بيت الدين
١٣٠.....	التمر	١١٩.....	بيت لحم
١٣٣.....	التنجستين	١٢٠.....	بيت مري
١٣٣.....	تهامة	١٢٠.....	بيحان
١٣٣.....	تونس	١٢٠.....	بيروت
١٤٩.....	تيارت	١٢٢.....	بيسان
١٤٩.....	تيزي أوزو	١٢٢.....	بيشة

١٨٩.....	الجليل (بحيرة)	١٤٩.....	تيماء
	الجمهورية الاشتراكية الشعبية	١٤٩.....	التين
١٨٩.....	العربية الليبية		باب الثاء
١٨٩.....	جمهورية تونس	١٥١.....	الثروة الحيوانية
	جمهورية الجزائر الديمقراطية	١٥١.....	الثروة المائية
١٨٩.....	الشعبية	١٥١.....	الثروة المعدنية
١٨٩.....	جمهورية جيبوتي	١٥١.....	الثوريوم
١٨٩.....	جمهورية السودان		باب الجيم
	الجمهورية الصومالية	١٥٢.....	جادو
١٩٠.....	الديمقراطية	١٥٢.....	الجامع الأموي
١٩٠.....	الجمهورية العراقية	١٥٢.....	جامعة الدول العربية
١٩٠.....	الجمهورية العربية السورية	١٥٦.....	جبرين
١٩٠.....	الجمهورية اللبنانية	١٥٦.....	جبل الدروز
١٩٠.....	جمهورية مصر العربية	١٥٦.....	جبله
١٩٠.....	جمهورية موريتانيا الاسلامية	١٥٧.....	الجبنة
١٩٠.....	جمهورية اليمن	١٥٧.....	الجيليل
١٩٠.....	جلقة	١٥٧.....	جيليل
١٩٠.....	الجمال	١٥٨.....	جدة
١٩١.....	جندوية	١٥٩.....	جديدة مرجعيون
١٩١.....	جنين	١٥٩.....	جربة
١٩١.....	الجهرة	١٥٩.....	جرش (الأردن)
١٩١.....	الجواميس	١٦٠.....	الجزائر (العاصمة)
١٩٢.....	جوبا	١٦٢.....	الجزائر (البلد)
١٩٢.....	جوبا (نهر)	١٧٩.....	جزيين
١٩٢.....	الجوز	١٨٠.....	الجغرافيا الطبيعية للبلاد العربية
١٩٢.....	الجوف (السعودية)	١٨٩.....	الجليل
١٩٣.....	الجوف (اليمن)		

٢١١.....	حليب البقر	١٩٣.....	جونجلي
٢١٢.....	حليب الغنم	١٩٣.....	جونيه
٢١٢.....	حليب الماعز	١٩٣.....	جيبوتي (العاصمة)
٢١٣.....	حماء	١٩٤.....	جيبوتي (البلد)
٢١٣.....	حمص	٢٠٣.....	جيجل
٢١٤.....	الحمص	٢٠٣.....	جيزان
٢١٤.....	الحمضيات	٢٠٣.....	الجيزة
٢١٥.....	الحمير		
			باب الحاء
٢١٦.....	حُثِين	٢٠٤.....	حائل
٢١٦.....	حوران	٢٠٤.....	الحبوب الغذائية
٢١٧.....	الحولة	٢٠٥.....	الحجاز
٢١٧.....	حولي	٢٠٦.....	الحجرية
٢١٧.....	حيفا	٢٠٦.....	الحدّ
		٢٠٦.....	حدود الوطن العربي
	باب الخاء	٢٠٦.....	الحديد والفولاذ
٢١٨.....	الخابورة	٢٠٧.....	الحديدية
٢١٨.....	خان يونس	٢٠٧.....	الحرارة
٢١٨.....	خائقين	٢٠٨.....	حرض
٢١٨.....	الخيز	٢٠٨.....	حرمون
٢١٩.....	خَرْج	٢٠٨.....	الحسكة
٢١٩.....	الخرطوم	٢٠٨.....	حضر موت
٢٢٠.....	الخشب	٢٠٩.....	حطين
٢٢١.....	الخُضْر	٢٠٩.....	حلب
٢٢١.....	الخط العربي	٢١٠.....	حلبا
٢٢٢.....	الخليل	٢١٠.....	الحلة
٢٢٣.....	خمر	٢١٠.....	حلوان
٢٢٣.....	الخمس	٢١١.....	حليب الإبل
٢٢٣.....	الخنازير		

٢٣٦.....	دير البلح
٢٣٦.....	دير الزور
٢٣٦.....	دير القمر
٢٣٧.....	الذّين
٢٣٧.....	الديوانيّة

باب الذال

٢٣٨.....	الذرة
٢٣٩.....	الذهب (نهر)
٢٤٠.....	ذمار
٢٤٠.....	الذّهب

باب الراء

٢٤١.....	الراديوم
٢٤١.....	رأس تنورة
٢٤١.....	رأس الخيمة
٢٤١.....	راشيًا
٢٤٢.....	رام الله
٢٤٢.....	راوندوز
٢٤٢.....	الرباط
٢٤٣.....	الرّبع الخالي
٢٤٣.....	رداع
٢٤٤.....	رشيد
٢٤٤.....	الرّصاص
٢٤٥.....	الرّطبة
٢٤٥.....	الرطوبة
	الرفاع الشرقي والرفاع
٢٤٥.....	الغربي

٢٢٤.....	خيبر
٢٢٤.....	الخييل

باب الدال

٢٢٦.....	الدار البيضاء
٢٢٧.....	الدّامر
٢٢٧.....	الدّامور
٢٢٧.....	دُبي
٢٢٩.....	الدجاج
٢٢٩.....	دجلة (نهر)
٢٣٠.....	دخان
٢٣٠.....	الدّخن
٢٣٠.....	دراز
٢٣١.....	درعا
٢٣١.....	درنة
٢٣١.....	دسوق
٢٣١.....	الدّمّام
٢٣٢.....	دمشق
٢٣٣.....	دمقلة (أو دنقلة)
٢٣٣.....	دمنهور
٢٣٤.....	دمياط
٢٣٤.....	دهوك
٢٣٤.....	دوّار الشمس
٢٣٥.....	الدوحة
٢٣٥.....	دول الوطن العربي
٢٣٥.....	دولة الكويت
٢٣٦.....	دولة قطر
٢٣٦.....	دير البحري

٢٦١.....	زيارة	٢٤٥.....	رفح
٢٦١.....	الزيتون	٢٤٦.....	الرقّة
٢٦٣.....	الزيتون (جبل)	٢٤٦.....	الرمادي
٢٦٣.....	الزيدية	٢٤٦.....	الرملة
٢٦٣.....	زيلع	٢٤٧.....	الروضتين
٢٦٣.....	الزيوت	٢٤٧.....	الرتي
	باب السين	٢٤٧.....	الرياض
٢٦٥.....	السالمية		باب الزاي
٢٦٥.....	سامراء	٢٥٠.....	الزاب الصغير
٢٦٥.....	السّامرية	٢٥٠.....	الزاب الكبير
٢٦٥.....	سبته	٢٥٠.....	زاخو
٢٦٦.....	سبسطية	٢٥٠.....	الزاوية
٢٦٦.....	سبها	٢٥١.....	زايد
٢٦٦.....	السبّو (نهر)	٢٥١.....	الزبداني
٢٦٧.....	سيبظة	٢٥١.....	زيد
٢٦٧.....	السجائر	٢٥١.....	زحلة
٢٦٧.....	السدود	٢٥٢.....	الزراعة
٢٦٧.....	سُرت	٢٥٩.....	الزرقاء
٢٦٧.....	سطف	٢٥٩.....	زغرنا
٢٦٧.....	سعيدة	٢٥٩.....	زغوان
٢٦٨.....	سُفاقس (تونس)	٢٥٩.....	الزقازيق
٢٦٨.....	السفانية	٢٦٠.....	الزلاق
٢٦٨.....	السكّان	٢٦٠.....	زليتين
٢٧٢.....	السكك الحديدية	٢٦٠.....	الزّنك
٢٧٢.....	السلط	٢٦١.....	الزهرة
٢٧٣.....	السلطان	٢٦١.....	زواره
٢٧٣.....	سلطنة عمان	٢٦١.....	زويلة

باب الشين			
٣١٦.....	الشارقة	٢٧٣.....	سَلْع
٣١٦.....	شباب	٢٧٣.....	السَلْمِيَّة
٣١٦.....	شبر الخيمة	٢٧٣.....	السليمانية
٣١٦.....	شبه جزيرة العرب	٢٧٣.....	السماد
٣١٧.....	شبوّة	٢٧٤.....	السماوة
٣١٧.....	شبين الكوم	٢٧٤.....	السمك
٣١٧.....	الشجر	٢٧٤.....	سنار
٣١٧.....	الشراكن	٢٧٥.....	سنجار
٣١٨.....	الشرق الأوسط	٢٧٥.....	السنغال (نهر)
٣١٨.....	شرم الشيخ	٢٧٦.....	سواكن
٣١٨.....	شط العرب	٢٧٦.....	السودان
٣١٩.....	الشطرة	٢٩١.....	سوريا
٣١٩.....	الشعبية	٣١٠.....	سوسة
٣١٩.....	الشعير	٣١١.....	سوق أهراس
٣٢٠.....	الشمندر السكري	٣١١.....	سوهاج
٣٢١.....	شفشاون	٣١١.....	السُّوَيْدَاء
٣٢١.....	شكل الحكم	٣١١.....	السويس (قناة)
٣٢٢.....	الشلف (نهر)	٣١٣.....	السويس
٣٢٢.....	شندي	٣١٣.....	السّويس، برزخ
٣٢٢.....	شنتقيط	٣١٣.....	سيئون
٣٢٣.....	شهاره	٣١٤.....	السيّاح
٣٢٣.....	الشوفان	٣١٥.....	السيب
٣٢٣.....	شيبلي (نهر)	٣١٥.....	سيدي إفني
٣٢٤.....	الشيخ	٣١٥.....	سيدي يراني
٣٢٤.....	الشيخ عثمان	٣١٥.....	سيدي بلعباس
٣٢٤.....	الشيعة	٣١٥.....	سيناء

٣٤٧.....	طبرية
٣٤٧.....	طرابلس (لبنان)
٣٤٨.....	طرابلس الغرب
٣٥٠.....	طرطوس
٣٥٠.....	طرفاية
٣٥٠.....	طريف (إمارات)
٣٥١.....	طريف (سعودية)
٣٥١.....	الطفيلة
٣٥١.....	طلمثة
٣٥١.....	طنجة
٣٥٢.....	طنطا
٣٥٢.....	طهطا
٣٥٢.....	طولكرم

باب الظاء

٣٥٣.....	الظهران
----------	---------

باب العين

٣٥٤.....	العاصي (نهر)
٣٥٥.....	عاليه
٣٥٥.....	عتليت
٣٥٥.....	عجلون
٣٥٥.....	عجمان
٣٥٦.....	العدس
٣٥٦.....	عدن
٣٥٦.....	العديد
٣٥٧.....	العراق
٣٧٣.....	العربة

باب الصاد

٣٢٥..	الصادرات في الدول العربية
٣٢٦.....	صبراتة
٣٢٦.....	صحار
٣٢٧.....	الصحراء الكبرى
٣٢٧.....	صعدة
٣٢٧.....	صفد
٣٢٧.....	صلالة
٣٢٨.....	صنعاء
٣٢٨.....	الصناعات الكيماوية
٣٢٩.....	الصناعات النسيجية
٣٢٩.....	الصناعات النفطية
٣٣٠.....	الصفوف
٣٣٠.....	صور (عمان)
٣٣٠.....	صور (لبنان)
٣٣١.....	الصومال
٣٤٣.....	الصويرة
٣٤٤.....	صيدا (لبنان)

باب الضاد

٣٤٥.....	الضباعية
٣٤٥.....	الضغط الجوي
٣٤٥.....	ضهور الشوير

باب الطاء

٣٤٦.....	الطائف
٣٤٦.....	طبرق
٣٤٧.....	طبرقة

العوينات	٣٩٥	العريئة	٣٧٣
عيسى	٣٩٥	عرفات، عرفة	٣٧٤
العين	٣٩٥	العريش	٣٧٥
عين تموشنت	٣٩٥	عزّان	٣٧٥
عين حماد	٣٩٥	عسقلان	٣٧٥
عين الصفراء	٣٩٦	عسكر	٣٧٥
العيون	٣٩٦	العسل	٣٧٦
باب الغين		عَطْبَرَة	٣٧٦
الغابات	٣٩٧	عَطْبَرَة (نهر)	٣٧٦
غات	٣٩٨	عقان	٣٧٧
غاز البريد	٣٩٨	العقبة	٣٧٧
الغاز الطبيعي	٣٩٨	العقبلة	٣٧٧
الغازولين	٣٩٩	عكّا	٣٧٧
غدامس	٤٠٠	العلمين	٣٧٨
غرداية	٤٠٠	علي الغربي	٣٧٨
غريان	٤٠٠	العمارة	٣٧٨
غزّة	٤٠٠	عمّان	٣٧٨
الغزل والنسيج	٤٠١	عُمان	٣٧٩
الغَنَم	٤٠١	عُمان (خليج)	٣٩١
باب الفاء		عمران	٣٩١
فاس	٤٠٢	العملات	٣٩١
الفاصوليا	٤٠٢	عتّاية	٣٩٢
الفاكهة	٤٠٣	العنب	٣٩٢
الفاو	٤٠٤	عنجر	٣٩٣
الفجيرة	٤٠٤	عنيزة	٣٩٤
الفحيحيل	٤٠٤	العواصم	٣٩٤
		عوالي	٣٩٤

٤٣٨.....	قطر	٤٠٤.....	الفرات (نهر)
٤٤٨.....	القطن	٤٠٧.....	الفسطق
٤٥٠.....	القطيف	٤٠٧.....	الفضة
٤٥٠.....	قنصة		فلسطين (الضفة الغربية وقطاع
٤٥٠.....	القلعة الكبرى	٤٠٧.....	غزة)
٤٥٠.....	قليوب	٤٠٨.....	فلسطين (المحتلة)
٤٥١.....	القمح	٤٢٥.....	الفلوجة
٤٥٢.....	قمران	٤٢٥.....	الفواكه
٤٥٢.....	قنا	٤٢٥ ..	الفوسفات
٤٥٣.....	قناة السويس	٤٢٨.....	الفول
٤٥٣.....	القنيطرة	٤٢٨.....	الفولاذ
٤٥٣.....	القوارص	٤٢٨.....	القيوم
٤٥٣.....	القويق (نهر)		باب القاف
٤٥٣.....	القيروان	٤٢٩.....	قابس
٤٥٤.....	قيسارية	٤٢٩.....	قالمة
٤٥٤.....	القيصومة	٤٢٩.....	القامشلي
	باب الكاف	٤٣٠.....	القاهرة
٤٥٥.....	كارين	٤٣١.....	القدس
٤٥٥.....	الكاف	٤٣٤.....	قرطاجة (تونس)
٤٥٦.....	كربلاء	٤٣٤.....	القرنة
٤٥٦.....	الكرك	٤٣٤.....	قسنطينة (الجزائر)
٤٥٦.....	كركوك	٤٣٥.....	قصب السكر
٤٥٦.....	الكرمة	٤٣٥.....	قصبة تادلة
٤٥٧.....	كسلا	٤٣٦.....	قصر البخاري
٤٥٧.....	الكعبة	٤٣٦.....	قصر السوق
٤٥٧.....	كفر الدوّار	٤٣٦.....	القصيرين
٤٥٧.....	كفر الشيخ	٤٣٦.....	القضارف

٤٩٨.....	اللغة الشاشانيّة	٤٥٨.....	الكمّثرى
٤٩٨.....	اللغة الشركسيّة	٤٥٨.....	الكهرباء
٤٩٨.....	اللغة الصوماليّة	٤٥٨.....	الكوبالت
٤٩٨.....	لغة عفر	٤٥٩.....	الكوت
٤٩٩.....	اللغة الفرنسيّة	٤٥٩.....	الكوفة
٤٩٩.....	اللغة الكرديّة	٤٦٠.....	الكويت
٤٩٩.....	اللغة اليوغسلافية	٤٧١.....	الكويت (عاصمة)
٤٩٩.....	اللّوز	٤٧٣.....	كيسمايو
٥٠٠.....	ليبيا		
٥١٣.....	الليطاني (نهر)		
٥١٤.....	الليمون		
٥١٥.....	الليمون الحامض		
٥١٥.....	الليمونيت		
	باب الميم		
٥١٦.....	ما بين النهرين	٤٧٤.....	اللاذقيّة
٥١٦.....	الماجنيت	٤٧٤.....	اللؤلؤ
٥١٦.....	مأدبا	٤٧٤.....	لبدة
٥١٦.....	مأرب	٤٧٥.....	لبنان
٥١٧.....	الماشية	٤٩٢.....	لحج
٥١٧.....	الماعرز	٤٩٢.....	لحم البقر
٥١٧.....	المالكيّة	٤٩٣.....	لحم الدجاج
٥١٨.....	المانجو	٤٩٣.....	لحم الغنم
٥١٨.....	مجدو	٤٩٤.....	لحم الماعز
٥١٨.....	المجردة (نهر)	٤٩٤.....	للحوم
٥١٩.....	المحرّق	٤٩٥.....	اللّد
٥١٩.....	مخا	٤٩٥.....	اللغات في البلاد العربيّة
٥١٩.....	مخادر	٤٩٧.....	اللغة الأرمنية
		٤٩٨.....	اللغة الألبانية
		٤٩٨.....	اللغة البربريّة
		٤٩٨.....	اللغة البنداويّة
		٤٩٨.....	اللغة التركيّة
		٤٩٨.....	اللغة الداغستانيّة

٥٥٣.....	المغرب العربي	٥١٩.....	المدينة المنورة
٥٥٣.....	المغرب	٥٢٠.....	مراكش
٥٧٢.....	المفرق	٥٢١.....	مرباط
٥٧٢.....	مقديشو	٥٢١.....	المرج
٥٧٣.....	مكة المكرمة	٥٢١.....	المرجان
٥٧٣.....	المكلا	٥٢١.....	مرجعيون
٥٧٤.....	مكناس	٥٢١.....	مرزوق
٥٧٤.....	الملح	٥٢٢.....	مرسى مطروح
٥٧٤.....	ملكال	٥٢٢.....	مَسَقَط
٥٧٤.....	مليانة	٥٢٢.....	المسجد الأقصى
٥٧٥.....	مليلة	٥٢٣.....	مسيعد (أو: أم سعيد)
٥٧٥.....	المملكة الاردنية الهاشمية	٥٢٣.....	مسيلة
٥٧٥.....	المملكة العربية السعودية	٥٢٣.....	مشاريع الري
٥٩٠.....	المملكة المغربية	٥٣٣.....	المصائد البحرية
٥٩١.....	المناخ	٥٣٣.....	مصر
٥٩٢.....	مناخة	٥٥١.....	مصراته
٥٩٢.....	المناطق المناخية	٥٥١.....	مصيف
٥٩٣.....	المناقش	٥٥١.....	مصيرة
٥٩٣.....	المنامة	٥٥١.....	المطر
٥٩٥.....	منبج	٥٥١.....	المطلاع
٥٩٥.....	المنجنيز	٥٥٢.....	المعادن
٥٩٦.....	منستير	٥٥٢.....	المعادن المُشِعَّة
٥٩٦.....	المنسوجات	٥٥٢.....	المعادن النفيسة
٥٩٦.....	المنصورة	٥٥٢.....	المعامير
٥٩٧.....	المنيا	٥٥٣.....	معان
٥٩٧.....	المهدية	٥٥٣.....	معبر
٥٩٨.....	المواشي	٥٥٣.....	معرة النعمان

٦١٧.....	نواذيبو
٦١٧.....	نواكشوط
٦١٨.....	الثوبة
٦١٨.....	الثوبة
٦١٨.....	النيل (نهر)
٦٢١.....	النيل الأبيض
٦٢١.....	النيل الأزرق
٦٢١.....	نينوى

باب الهاء

٦٢٢.....	هرجيسه
٦٢٢.....	الهرمل
٦٢٢.....	الهفوف
٦٢٣.....	الهلال الخصيب
٦٢٣.....	الهيمانيت

باب الواو

٦٢٤.....	وادي حلفا
٦٢٤.....	وادي مدني
٦٢٤.....	الواردات في الدول العربية
٦٢٥.....	واو
٦٢٥.....	وجدة
٦٢٥.....	الوجه
٦٢٦.....	وَدَّات
٦٢٦.....	الورق
٦٢٧.....	الوكرة
٦٢٧.....	وهران

٥٩٨.....	المواصلات
٥٩٨.....	الموالح
٥٩٨.....	موريتانيا
٦٠٩.....	الموز
٦٠٩.....	موسى
٦١٠.....	موقع الوطن العربي
٦٠٩.....	الموصل
٦١٠.....	المياه
٦١١.....	ميسلون

باب النون

٦١٢.....	نابلس
٦١٣.....	الناشر
٦١٣.....	الناصره
٦١٣.....	النَّاصِرِيَّة
٦١٤.....	الناصور
٦١٤.....	النبطية
٦١٤.....	النَّبِك
٦١٤.....	نجران
٦١٥.....	نجع حمادي
٦١٥.....	النَّجَف
٦١٥.....	النحاس
٦١٦.....	النخيل
٦١٦.....	نزوى
	النسيج الحريري الصوفي
٦١٦.....	والقطني
٦١٦.....	النظرون
٦١٧.....	التقط

باب اليباء

٦٤٧..	اليورانيوم ..	٦٢٨.....	يافا
٦٤٩.....	الفهارس ..	٦٢٨.....	يبرود .
٦٥١....	فهرس الخرائط الجغرافية ..	٦٢٨.....	اليرموك
٦٥٨.....	فهرس الجداول ..	٦٢٨.....	يريم
٦٦٣ ..	فهرس المصادر والمراجع ..	٦٢٩.....	اليمن
٦٧٣ ..	فهرس المحتويات ..	٦٤٧.....	ينبع



هذا الكتاب

لعلّ من أهمّ ضرورات الحياة الثقافية في هذا العصر الذي نعيشه معرفة ما يحيط بنا سواءً من الناحية الجغرافية البشرية، أو من الناحية الجغرافية الاقتصادية، أو من الناحية المناخية، أو غيرها. وإذا كان الأمر كذلك بالنسبة إلى كرتنا الأرضية عامة، فإنّ الأمر يأخذ منحى خاصاً ومهما للغاية بالنسبة إلى عالمنا العربيّ، هذا العالم الذي ترتبط دوله فيما بينها أشدّ الارتباط حتى لتكاد تؤلّف وحدة سياسية متكاملة.

والمعرفة الجغرافية من ضرورات الحياة الراهنة، وخاصةً في المجال الاقتصاديّ، وذلك لكي نستطيع مقارنة مداخلنا ومنتجاتنا الاقتصادية بمنتجات العالم المتمدّن، ثمّ نسعى إلى تحسين هذه المنتجات.

هذا من ناحية، أمّا من ناحية أخرى، فقد رأينا أنّ الترتيب القاموسي الألفبائيّ لمواد كتاب ككتابنا هذا يساعد كثيراً في الاستفادة منه، ويسهّل عمل الباحث في الوقوف على ما يريد الوقوف عليه من دول، أو أنهار، أو مواد اقتصادية، أو غير ذلك.

وعليه، جاء قاموسنا الجغرافيّ هذا آملياً أن يسدّ ثغرة في بناء تصانيفنا العلميّة، وأن يستفيد منه القارئ العربيّ، خاصةً أننا استندنا إلى أحدث الإحصاءات، وأدق الكتب الجغرافية العلميّة. والله الموفق والمعين.

المؤلف