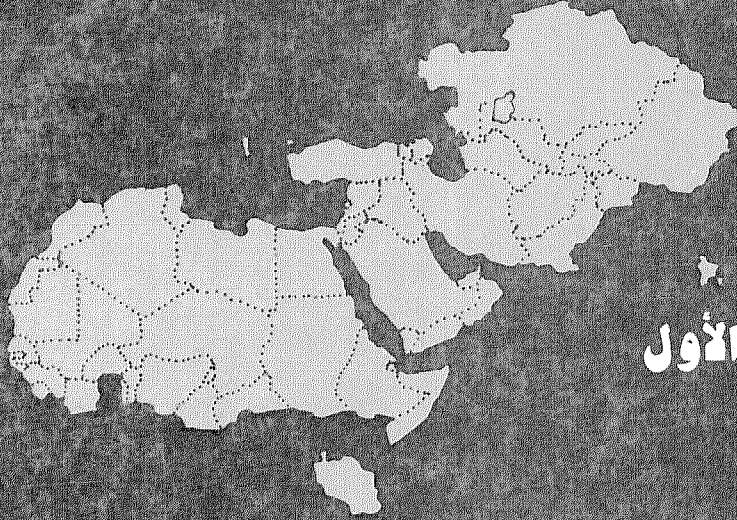


المملكة العربية السعودية
وزارة التعليم العالي
جامعة الإمام محمد بن سعود الإسلامية



مركز البحوث



بحوث
المؤتمر
الجغرافي الإسلامي الأول

المجلد الرابع

أُتِرِفَتْ عَلَى طِبَاعَتِهِ وَنَشْرِهِ: إِدَارَةُ التَّقَاذِيرِ وَالنَّشْرِ بِالْجَامِعَةِ

١٤٠٤ هـ - ١٩٨٤ م

المملكة العربية السعودية
وزارة التعليم العالي
جامعة الإمام محمد بن سعود الإسلامية



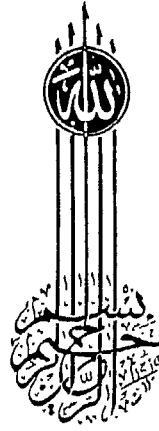
مركز البحوث

بحوث المؤتمر الجغرافي الإسلامي الأول

المجلد الرابع

أشرقت على طبعته ونشره: إدارة التفافذ والنشر بالجامعة

١٤٠٤ هـ - ١٩٨٤ م



راجع و صحح التجارب الطباعية

صالح حسين السمر
مركز البحوث

د. محمود توفيق محمود
مركز البحوث

راجع الخرائط واعاد رسمها

نعمان محمد صيام
كلية العلوم الاجتماعية

المحتويات

الموضوع	رقم الصفحة
بحوث فى انتشار الإسلام	٥
شرقى افريقيا : دراسة فى جغرافية الإسلام	٧
د. دولت صادق	
مسالك انتشار الإسلام	٣١
د. يوسف أبو الحجاج	
أثر الضوابط الجغرافية فى انتشار الإسلام وتوزيع اقلياته	٤٩
د. سليمان خاطر	
المسالك والدروب التى انتشر عليها الاسلام	٨٣
أمين التفورى	
بحوث فى الجغرافيا التربوية	١١٥
الأرض فى القرآن	١١٧
د. فتحى عثمان	
دور الجغرافيا فى تعضيد التضامن الإسلامى	٢٧٣
محمد الرابع الحسنى	
دور المجموعة الإسلامية فى المؤتمر العالمى لتنميط الاسماء الجغرافية . . .	٢٨٧
د. عبدالهادي التازى	
بحوث فى الجغرافيا السياسية	٢٩٩
تهويد فلسطين	٣٠١
د. محمد الفرا	

الموضوع	رقم الصفحة
ما طرأ على حدود فلسطين منذ الحرب العالمية الثانية د. عبدالرحمن الشريف	٣٥٥
التحشيد الفكرى والعسكرى الصهيونى تعبير عن الجيوبولتيك التطبيقية .. نافع قصاب	٣٨٩ ..
قضية فلسطين وابعادها السياسية والجغرافية بدر الحسن القاسمي	٤٠٧
عروية الاماكن والبقاع فى فلسطين قبل دخول بنى اسرائيل محمود العابدى	٤٢٣
المشكلة الفلسطينية مشكلة دينيه عنصريه أم اقتصادية د. فوزى الاسدى	٤٥٩
أصول المشكلة الأريتره ومستقبلها د. محمد سعيد	٤٩٣
مشكلة مسلمى الفلبين منذ الاحتلال الاسبانى حتى الوقت الحاضر د. محمد شتا	٥٤٧



بحوث في انتشار الإسلام

شرقي أفريقيا: دراسة في جغرافية الإسلام

دكتور / دولت صادق

إن موضوع انتشار الإسلام في شرق إفريقيا ينبغي أن يحتل المكان الرئيسي في التاريخ الإفريقي، لأسباب عديدة من بينها: ارتباط العالم العربي بالقارة الإفريقية في عصور مختلفة من التاريخ، وامتزاج الحضارة العربية بالحضارات المتعددة للشعوب الإفريقية، مما جعل العالم العربي وإفريقيا بحكم التخوم الجغرافية، وسرعة الاندماج بين شعوبها، وتاريخها الحافل بالكفاح المشترك، أقرب إلى التضامن والتفاهم. ومع ذلك فإن إبراز طبيعة العلاقات العربية الإفريقية لاتزال تكتنفها صعوبات عديدة، من بينها فقدان الكثير من السجلات العربية، وغلبة المصادر الأجنبية التي كان قصدها التنويه المتعمد لتاريخ العرب في إفريقيا.

انتقلت المؤثرات العربية إلى الشعوب الإفريقية، وقد نتج عنها ظهور حضارة عربية إفريقية واضحة المعالم، بعد أن وجدت كثير من الشعوب الإفريقية في الحضارة العربية والدين الإسلامي أساسا لبناء مستقبلها السياسي والاجتماعي، وتطبعت كثير من هذه الشعوب بالروح والنقافة العربية الإسلامية طوعا لا قسرا، وذلك قبل أن يعمل الاستعمار الأوربي على فرض نظامه ونفوذه.

ظهرت كثير من المعلومات الخاصة بإفريقيا في المصنفات العربية ابتداء من القرن التاسع الميلادي، ومن أبرز المصنفات التي كتبت عن شرق إفريقيا ما كتبه أبو الحسن المسعودي الذي تردد على شرق إفريقيا في الفترة ما بين ٩١٦ - ٩٢٦م، إذ كانت له أكثر من رحلة قام بها في تلك المنطقة، ولكن للأسف فإننا لا نملك من آثار المسعودي إلا كتابين: أحدهما كتاب «مروج الذهب ومعادن الجوهر»^(١). وعلى الرغم من أن القرن العاشر الميلادي شهد تأسيس كثير من المدن والإمارات العربية والإسلامية في ساحل شرق إفريقيا فإن المسعودي لا يتحدث عنها، وإنما اقتصر في وصفه على الزنوج.

وقد جاء بعد المسعودي الإصطخري، وأبو القاسم محمد بن حوقل، والمقدسي الذي قدم لنا كتابه «أحسن التقاسيم في معرفة الأقاليم»، وهو من أعظم الجغرافيين العرب في القرن العاشر

الميلادي، وقد اقتصر في كتاباته على وصف الأقاليم الإسلاميه، ولم تتعرض لوصف الأقاليم التي يسكنها غير المسلمين، إلا أننا لا نجد في مصنفاته ما يمكن أن نضيفه إلى معلوماتنا عن شرق إفريقيا خلال هذه الفترة. وفي القرن الحادي عشر الميلادي، وقبل أن نصل إلى مصنفات الإدريسي، وهي من المصنفات العربية الهامة التي عنيت بإفريقيا، لا نجد سوى البروني، ونلاحظ في كتاباته اهتمامات واضحة بالساحل الشرقي لإفريقيا. وقد استفاد الإدريسي من جميع المعلومات التي أوردها المصنفون العرب والمسلمون، سواء من وصلت إلينا كتاباتهم أو من فقدت مدوناتهم، واعتمد عليها في وضع كتابه وخريطته المعروفة^(٢).

وعلى الرغم من أهمية ما كتبه الإدريسي إلا أن المعلومات التي أوردها ليست وافية، هذا فضلا عن أنه أخطأ عندما أنسار إلى مدينة براوة، فذكر أنها لاتزال على وتيتها، إذ قال: إنها واقعة بطرف بلاد الكفرة. ولكن من المعروف أن الإسلام كان قد انتقل إليها في زمن أسبي بكتير من كتابات الإدريسي.

ويهمنا رحلات ابن بطوطة، فهناك رحلة قام بها في عام ١٣٣١م من زيلع إلى مقديسو ومبسة وكلوة، ولعله يكون أول المصنفين العرب الذين حدونا عن الإمارات الإسلامية الهامة في شرق إفريقيا^(٣). وقد حدثنا عن مدينة مبسة، وأنها شافعية المذهب وأن مساجدها مبنية من الخشب، كذلك وصف كلوة. وقد أشار إلى إسلام كثير من الزوج، وأن هؤلاء كان يغلب عليهم الدين الإسلامي، وينتمون إلى المذهب الشافعي.

ومنذ النصف الأول من القرن الخامس عشر الميلادي تجذب المصنفات العربية العامة التي تعرضت لإفريقيا. وقد أمدتنا هذه المصنفات بمعلومات عن بعض أجزاء الفارة الإفريقية منذ القرن الثامن حتى القرن الخامس عشر الميلادي، وهي الفترة التي يمكن أن نسميها بالعهد الإسلامي الذي كان المسلمون خلاله على اتصال دون غيرهم بتلك المناطق التي كان لهم فيها النفوذ والسيادة عليها، والسيطرة على تجارتها. وفي الوقت الذي بدأت فيه المصنفات العربية في التلاشي تبدأ المصادر البرتغالية في الظهور، ثم تتوالى بعد ذلك المصادر الأوروبية عن إفريقيا. وقد حاول بعض الكتاب الأوروبيين تجاهل المؤثرات العربية، بل منهم من حاول

النيل من الحضارة الإسلامية في إفريقيا. وتجدر الإشارة إلى دور جرنفيل فريمان أحد المعينين بتاريخ شرق إفريقيا قبل العصر البرتغالي، كذلك بمجهودات كل من ستيجاند Stigand، وبرنس Prins، وهتشنز Huchens، في دراسة وتطور الإمارات العربية والإسلامية في شرق إفريقيا^(٤).

وقد نجحت مدن شرق إفريقيا نجاحا كبيرا، ووصلت إلى درجة كبيرة من التحضر والازدهار، ولكن افتقرت إلى التنظيمات العسكرية. وربما يرجع السبب إلى أنه قد أسسها تجار أو مهاجرون أو مضطهدون سياسيون أو دينيون، وهؤلاء جميعا كانوا مضطربين بحكم ذلك أن تكون علاقاتهم سليمة إلى حد كبير مع الأهالي الذين استقروا في أوطانهم. وما كاد القرن العاشر بولي حتى كانت هذه المدن قد استكملت مقوماتها وسماها العربية، إذ ساعدت الهجرات العربية المتوالية على طمس معالمها الفارسية، واستحالت إلى مدن عربية صرفة. وهذه المدن من الشمال إلى الجنوب هي: مقدسيو - براوة - سيوه - بات - لامو - زنجبار - كلوه. وفي خلال القرن العاشر الميلادي كان الإسلام قد انتشر في تلك المراكز، وأصبح لكل مدينة مسجدها الخاص.

ويمكننا أن نقسم المراحل الرئيسية التي مر بها تاريخ العرب في ساحل شرق إفريقيا إلى المراحل الآتية:

١ - المرحلة الأولى: وتتميز بظهور المراكز التجارية. وليست لدينا معلومات وافية عن حالة العرب في ساحل شرق إفريقيا في الفترة السابقة لظهور الإسلام، ولكن الأمر الذي لاشك فيه أن الصلات كانت قائمة لا تنقطع، إلى أن بدأ الإسلام يحدث انقلابا خطيرا في حالة العرب بوجه عام، وتاريخ الساحل الشرقي لإفريقيا بوجه خاص. ولم يكن للعرب قبل الإسلام اتصالات دائمة بشرق إفريقيا، وإنما كانت الصلات تقتصر على عمليات التبادل التجاري، وما يتبع ذلك في بعض الأحيان من استقرار مؤقت في المراكز التجارية. على أن الأمور قد تغيرت تماما بظهور الإسلام، إذ ظهر عامل آخر غير العامل التجاري، نتج عنه محاولة العرب الاستقرار الدائم، وإقامة كيانات سياسية عربية إسلامية، ولذلك شهد الساحل الشرقي لإفريقيا قيام الكثير من الإمارات والمدن العربية الإسلامية.

٢ - المرحلة الثانية: وتمتد من القرن السابع الميلادي إلى نهاية القرن الخامس عشر، وتتميز هذه المرحلة بسيطرة المسلمين على تجارة المحيط الهندي، كما شهدت هذه المرحلة أيضا استقرار العرب والمسلمين في ساحل شرق إفريقيا من الجزيرة العربية والخليج العربي وفارس والهند.

٣ - المرحلة الثالثة: وصول البرتغاليين إلى الساحل، وسيطرتهم على تجارة المحيط الهندي، وانتزاعهم هذه السيطرة من العرب والهنود.

٤ - المرحلة الرابعة: وتتميز بالثورات والحروب المتتالية التي قامت ضد البرتغاليين حتى خلس الساحل الشرقي لعرب عمان، وبذلك وضع الأساس لتكون سلطنة زنجبار الحديثة.

اختار الله سبحانه الجزيرة العربية موطناً لبيته الكريم، ومبعثاً للصفوة من رسله وأنبيائه، ومهبطاً للأديان السماوية الثلاثة الكبرى: اليهودية، والمسيحية، والإسلام. وكان لذلك دلالة وحكمته من الناحية الجغرافية، فهذا الجزء يتوسط العالم، حيث يسهل الانتشار في كل اتجاه، وعنده تتقارب البحار ومن هنا فقد كان على العابر أن يغير وسيلة النقل، وأن يفى عند الموانئ ليلتمس وساطة حداء الإبل وربانة القوافل، فضلا عن أن سكان سواطئ شبيه الجزيرة العربية كانوا أصحاب سفن ونقل بحري إلى ما وراء بحارهم، اشتغلوا بالتجارة ينقلون السلع بين أهل المشارق وأهل المغارب، وبين الجنوب وبحاره الدفينة وسكان الشمال وبحاره المعتدلة أو الباردة، وكانت رحلات الشتاء والصيف التي ذكرها القرآن الكريم يحملون فيها المتاجر والسلع. ومع تبادل السلع ونقلها كان تفاعل الأفكار بل والمعاني والقيم الإنسانية على نحو انفراد به هذا الإقليم بين أقاليم الأرض جميعا. قال الله تعالى في محكم آياته:

(وَكَذَلِكَ جَعَلْنَاكُمْ أُمَّةً وَسَطًا لِتَكُونُوا شُهَدَاءَ عَلَى النَّاسِ)

(البقرة: ١٤٣)

إن بلاد العرب تعتبر في موقع مثالي، له منافذه التي تطل على كل اتجاه، وله مسالكه التي

تسمح بعبور كل شيء مادي أو معنوي، وله سكانه الذين عرفوا شعوب الأرض وما وراء البحار، وألفوا التجارة والتبادل، بل ألقوا العطاء والأخذ، وأحسوا دائما بأنهم أصحاب رسالة، لأنهم كانوا بحكم موقع وطنهم وطبيعته مؤهلين لأن يحملوا عبء تلك الرسالة. فلما أذن الله، وجاءت الرسالة المحمدية، وتوطدت أركانها في الجزيرة العربية، كان أهلها معدين لنتشرها في كل اتجاه مع قوافل التجارة وسفن البحار وكتائب الفتح.

سارت كتائب الفتح تغزو أكبر دولتين وأعرقهما في العالم القديم: الفرس والروم، تزلزل أركانها، وتمحو وجودها، وتنسر العدالة والتسامح والرفق والمساواة في ظل الدين الجديد الذي عرض اختيارا بغير عنف ولا إكراه.

وسارت قوافل التجارة وسفن البحار التي تتبادل السلع، وتنسر بالدين الجديد، وتعرض فيه على الناس متلا عليا، وتجارة ما يحملون، تجارة لن تبور ولا يخشون كسادها، تجارة تنجيهم من عذاب أليم، وتضمن لهم ربحا أكيدا، ذلك هو الإسلام.

ودخل الإسلام إفريقيا من الجزيرة العربية المجاورة لها، من أرض الرسالة مباشرة، واتبع أكثر من مدخل وأهم هذه المدخل المدخل الشمالي الشرقي، والمدخل البحري الشرقي، أو كما يطلق عليها أحيانا تميزا لوسيلة المواصلات الأساسية: الإسلام البري، والإسلام البحري.

أما الإسلام البري فقد دخل من الشمال إلى مصر مع جيش الفتح العربي الذي غزا مصر بقيادة عمرو بن العاص سنة ٦٤٠م (٢٠١ هـ)، استجابة لدعوة أهل الأرض من المسيحيين الذين عانوا من الإدارة الظالمة للبيزنطيين، والمعاملة المجحفة من إخوانهم في الدين، والتعذيب والتفريق بين أصحاب المذاهب المسيحية المختلفة، وما جعلهم يحقدون على حكم الرومان المسيحيين أمناهم، ويودون الخلاص منه، ويرحبون بالعرب المسلمين المختلفين معهم دينا المتفقين معهم إنسانية، ويرون في الفتح العربي الإسلامي أمل الحياة العزيزة، والممارسة الحرة للشعائر الدينية دون ضغط أو إرهاب.

وهذه المبادئ السامية وما تحمله من حرية وكرامة تابع الإسلام كفاحه ضد الرومان، واستطاع أن يمد ظلاله على مناطق لم يصل إليها نفوذ الرومان، وتتابعت الهجرات العربية، واندجحت في السكان، وأصبح المسلمون دعاة لدينهم، يستوي في هذا المهاجرون وأهل الأرض

ينشرونه عبر الصحراء إلى النطاق الرعوي، ويحاولون التوغل به في الغابة الأستوائية، ويتخذون طرسفهم تجاه منابع النيل، وأقاموا باسم الإسلام دولاً ومعالم وحياء جديدة، لها مقوماتها الحضارية المتكاملة المتميزة عن الأوضاع التقليدية السابقة. ومع أن هذا الوطن الإسلامي الكبير، وهو أكبر كتلة متجانسة في إفريقيا، لم يخضع لسيادة سياسة واحدة، إلا أن المصدر الفكري الأصيل لهذه الدول، وهو الإسلام، جعل من أجزاء هذا الوطن قطاعات من حضارة عالمية واحدة، تشعر بالانتماء إلى منبع روحي واحد هو الإسلام.

وفي إفريقيا استطاع السلام الإسلامي أن يحمل محل السلام الروماني، وأخذت الامبراطورية الرومانية في التدهور تحت وطأة الانحلال الداخلي والضغط الخارجي، وخفتت مساعل الحضارة في روما، وغرقت وراءها أوروبا في ظلام ثقيل.

لم ينتشر الإسلام في شرق وشمال شرق إفريقيا بنفس السرعة، ولم تكن له نفس النتائج التي حققتها في مصر وشمال إفريقيا.

وبقدر وفرة المراجع والكتابات التي تحدثت عن الفتوح الإسلامية ومسيرتها الظاهرة، سواء ما امتد منها شرقاً في آسيا متتبعا الدولة الفارسية، وقاضيا عليها، وناشرا الإسلام في ربوعها، أو تلك الفتوحات التي امتدت غرباً في إفريقيا الشمالية، ممتدة من مصر غرباً إلى المحيط الأطلسي فأوروبا، متعقبية الدولة الرومانية، قاضية على ظلمها، ومجيبية لدعوة أهلها، وناشرة راية الإسلام الذي سرعان ما استجاب له أهل الأرض، وانفتحت له قلوبهم وعقولهم، فاعتنقوه وتعلموا لغته، وأصبحت الدولة شرقاً وغرباً تدن بالإسلام، وتتكلم بلغة القرآن في سرعة أدهشت العالم، ووقف أمامها التاريخ، وهي البلاد التي كان لها لغاتها العريقة، والتي استعصت على لغة الرومان، وقد خضت لهم زمناً طويلاً، مما يشير إلى أن الإسلام غزا العقول والقلوب قبل أن يغزو الأرض ويفتح المدن، ويحمل السيف.

أقول: بقدر وفرة المراجع والكتابات عن هذه الفتوحات الظاهرة، نجد فلة وندرة في المراجع والكتابات، بل تكاد تكون معدومة تلك الكتابات التي تؤرخ للإسلام الذي لم يسبفه أو يعقبه فتح للبلاد، ولم تعلن أرضه أرضاً للجهاد، بل سار الإسلام إليها في صحبه التجار أصحاب القوافل والسفن، ومع الدعاة المجاهدين، حملوه فرادى وجماعات في فترات متقاربة أو

متباعدة، قد تصحب ظهور الإسلام نفسه، أو بعده بقليل أو كثير، يعززها ويدعمها معرفة سابقة وطيدة أو خفيفة بأصحاب تلك الأراضي عن طريق تجارة وتبادل سبق ظهور الإسلام بكثير أو قليل.

لم تترك تلك الجهود سوى كتابات قليلة متناثرة، نجدها في نايا كتب الرحالة المسلمين أو الغربيين، وقد نجدها في حوزة عائلات إسلامية، استوطنت تلك البلاد، وهي تعزز وتحرص على تلك الكتابات، ولكنه اعتزاز وحرص على التراث العائلي، الذي لا يخرج عن ملك العائلة الضيق المحدود إلى أفق التاريخ الواسع المترامي، إلى ملك البشرية أجمع، وملك التاريخ الإسلامي العريق. وإن كانت جهود تلك العائلات والجهود الفردية أو الجماعية تحتسب جهادا في سبيل نشر دين الله بنشرها وإلقاء الأضواء عليها، بجعلها نبراسا ومثلا لجهود رابعة، قدمت في صمت وخفاء في سبيل الله وإعلاء كلمة الحق.

ولاريب أن هذه الرحلات المنفردة كانت كما قلنا موجودة قبل الإسلام، فقد كانت هناك من الدلائل والمؤثرات ما بنير إلى أن العرب كانوا على صلة وثيقة بشرق إفريقيا وسهاها الشرقي الذي كان يمثل الضفة الغربية للبحر الأحمر، فهم جيران العرب لا يفصلهم عنهم سوى هذا الشريط البحري الضيق، بل إن الدلائل تشير إلى أن هناك من السفن العربية ما كان يدور حول الجزيرة، ويأتي من أقصى الشرق من الخليج العربي إلى الساحل الإفريقي، حاملا المتاجر والسلع إلى جانب الدعوات الروحية والدين.

وإلى جانب ذلك كانت إفريقيا قبل ظهور الإسلام من أول مصادر جلب الرقيق الأسود، وهو جزء من الرقيق الذي نزلت فيه الكثير من آيات القرآن الكريم، تحت على إطلاق سراحه وإعطائه حريته، وجعل ذلك من أحسن ما يتقرب به الإنسان إلى الله تعالى.

ومن هذا الوطن الإفريقي ظهر الكثير من أبطال العرب ذوي الأصول الإفريقية، أمثال عنتره الأسطورة العربية في السجاعة، وظهر الكثير من المجاهدين العرب الأوائل، من أمثال بلال بن رباح رضي الله عنه. كل ذلك يدعم الصلة الكبيرة التي كانت بين الجزيرة العربية وذلك الشرق الإفريقي المجاور، مما كان له أبعد الأثر في تاريخ البلدين.

ولكن رغم هذه الصلات القديمة لم ينتشر الإسلام في شرق وشمال شرق إفريقيا بنفس

السرعة، ولم يكن له نفس النتائج التي حققها في مصر وسهال إفريقيا، وحتى ألكوسم تلك المملكة المسيحية الحبشية التي كانت كثيرا ما تغير على جنوب شبه الجزيرة العربية حتى ميلاد الرسول قد تركت في أمان عدة قرون أعفبت الإسلام. ولقد استفاد العرب المسلمون في القرن السابع من ضعف هذه المملكة المسيحية المؤقت، فاستولوا على ميناء مصوع وجزر دهلك المجاورة. وتروي لنا كتابات العرب في القرن التاسع والعاشر على لسان اليعقوبي وابن حوقل أنه في هذه الفترة كانت الحبشة وما زالت تسيطر على معظم ساحل البحر الأحمر المقابل لليمن، ولقد امتد هذا التأثير حتى شواطئ خليج عدن، وقد تمكنت جماعة من التجار المسلمين من أن تستقر في الأجزاء الساحلية خاصة الموانئ، ولكنهم كانوا يدفعون الجزية لملك الحبشة. ولم يعتبر العالم الإسلامي الحبشة أرضا للجهاد، لما يربطها به من صلوات روحية امتدت جذورها إلى أيام البعثة المحمدية حين ضاقت بالمسلمين الأرض، واستدبهم أذى الكفار، واحتاروا إلى أين يتوجهون؟ فأمرهم النبي صلى الله عليه وسلم بالهجرة، ولم يجد أمامه غير الحبشة مهجرا لرجاله، فهي بلاد مجاورة، يحكمها النجاسي صديق العرب الذي يدين بالمسيحية الدين الكتابي. فلما هاجروا إليها تلقاهم النجاسي لقاء رحيا وأمنهم وآواهم وحماهم، بعد أن سألمهم عن دينهم، ووجد فيه الملامح الأصلية للأديان السماوية. ولما تعقبهم الكفار إلى أرضه بسط عليهم حمايته، ورد عليهم كيد الكفار، ولم ينس المسلمون له هذا الصنيع الذي أنقذ بعض المسلمين المجاهدين الأوائل، وشد من أزر الإسلام في أيامه الأولى، واعتبرت الحبشة صدقة الإسلام، ولم تعلن أرضا للجهاد.

ولكن رغم ذلك فقد كان ظهور الإسلام في الواقع نقطة تحول في تاريخ الحبشة إذ فكك وحدتها وتجانسها وارتباطها السابق بعالم البحر المتوسط، مما ترتب عليه استبدالهم بتجارة العرب المسلمين في موانئ البحر المتوسط المصريين واليونانيين واليهود الذين كانوا هناك من قبل.

ولم تقم أية مشاحنات بين المسلمين والمسيحيين زهاء ستة أو سبعة قرون تريبا، إذ لم يكن هناك ما يدعو لمثل ذلك، كما كان مع الصليبيين الذين سكلوا تاريخ البحر المتوسط الأوسط. وربما كان سبب ذلك هو أن كنيسة الحبشة كانت تتبع الكنيسة المصرية والسورية التي ندين بالمذهب اليعقوبي، وبذلك استفادوا من التسوية التي عفاها الفبط مع العرب في مصر. وقد

كان الأساقفة الأحباس خلال العصور الوسطى وحتى خلال الحروب الصليبية موجودين بالمهارة، كما كان الآلاف من الحجيج الأحباس وكانوا يتوقفون للاحتفال بالصلاة والعبادة. والواقع أن صلاح الدين الذي يميل العدو اللدود للصليبيين المسيحيين هو الذي أهدى كنيسة القدس للحبشة، لتكون قبلة المسيحيين ومركزهم الدبنى.

ولم يكن الخطر الحقيقي على الحبشة الوسطى ليأتي إليها من مسلمي الشمال، وإنما من ونيمي الجنوب، ولا نستطيع سرد تفاصيل ذلك الخطر الذي أحرق بهم، لعدم وقوفنا على تفاصيل الأزمة التي حدثت هناك، ولم يكن نمة ما يشير إلى حدوث كارثة سوى رسالة خطها ملك الحبشة في أواخر القرن العاسر إلى أخيه الملك جورج ملك النوبة، يروى له فيها كارثة خطيرة حلت بالبلاد، فدمرتها وتركتها خاوية على عروشها، بعد أن تعرضت لغزوات من جانب دولة وتنية مجاورة. ومن المحتمل أن تكون هذه الدولة هي دولة «أجاو» في منطقة دامت على النيل الأزرق. وتعتبر فترة استرداد المملكة المسيحية في الحبشة أكبر فترة بطولية في تاريخ الحبشة في خلال قرنين ونصف، استطاعت هذه الأسرة البطركية أن تمد حدود الدولة السياسية والدينية سبالا لتشمل مقاطعات أمهرة - لاسا - جوجام - دامت، وأصبحت أمهرة - وليست مقاطعة تيجرة الشمالية - مركزا لهذه المملكة. وكان هذا الامتداد الجنوبي الذي كان ردا على تهديدات الونيين هو الذي سمح بتوسع الإسلام من ساحل البحر الأحمر إلى الداخل على طول الحدود الشرقية للمملكة الحبشية.

ويبدو أن تيار الهجرة العربية لم يتجاوز البحر الأحمر الذي كانت سواحله تكون جزءا من مملكة الحبشة إلا بعد ظهور الإسلام بقرون.

وحتى القرن العاسر لم تكن هناك إلا أسر إسلامية قليلة العدد تقيم في مدن الحبشة الساحلية، إلا أنه في نهاية القرن الثاني عشر أدى تأسيس دولة عربية إلى فصل بعض الأراضي الساحلية عن مملكة الحبشة.

ومنذ بداية القرن العاسر نمت عدة دول إسلامية ابتداء من ميناء زيلع وفي اتجاه الشمال مع طريق التجارة الطبيعي نهر هواس، متتبعه إلى حد كبير طريق الخط الحديدي الحديث إلى أديس أبابا. وكان يقوم بحكم هذه الدول سلالة صومالية الأصل تعمل في تجارة الرقيق والعاج

والذهب مع الوثنيين والدول المسيحية. وكان من الطبيعي أن يمتد نشاط التبادل التجاري ليسمّل السودان وادى النيل، وربما أوغندا أو شمال كينيا وكانت وظيفة هذه الممالك الرئيسية هي التجارة، وبذلك حلت في القرون الوسطى محل نشاط مروى ثم أكسوم القديمة، كدول تجارية في وسط إفريقيا. ولم يكن كل هذا يهدد مركز المملكة المسيحية هناك..

وحدث سنة ١٣٠٠ أن شق أحد الدعاة ويدعى أبا عبدالله محمدا، طريقه إلى بلاد الحبشة داعيا أهلها إلى الإسلام ولما تمكن من أن يجمع مائتى ألف شخص هجم بهم في السنة التالية على حاكم أمهرة واشتبك معه في معارك كبيرة. وقد اتخذ الملك سيف أرعد (١٣٤٢ - ١٣٧٠) تدابير صارمة في مملكته ضد المسلمين، تقضى بإعدام كل من أبى دخول المسيحية أو نفيه من البلاد.

وفي نهاية القرن نفسه عمت البلاد حالة قلق واضطراب لانسفالها بالحروب الداخلية مما مهد للقبائل العربية المختلفة التي استقرت على طول الساحل لأن يجعلوا من أنفسهم سادة على المنطقة الساحلية بأجمعها وطردها الأحباس إلى الداخل^(٥)

ولكن كل هذا لم يكن يهدد المملكة المسيحية هناك، وبدأت المملكة المسيحية الجديدة بعد أن استردت سلطتها ومركزها في المنطقة في أواخر القرن الثالث عشر، وبعد أن آلت إلى مجموعة الملوك الأول من أسرة سولومبيك بدأت التحرش بالمسلمين، ونجحت في خلال القرن الرابع عشر في أخذ الجزية منهم. وكان كل هذا في الوقت الذي لم يصل فيه العداء بين المسلمين والأحباش المسيحيين إلى حرب دينية سافرة. وفي القرن الخامس عشر قوي حكم الحبشة، وفكر سكان المنطقة كمسلمين لا كتجار في تنظيم الثورات في سبيل الانتصار أو الاستشهاد.

وكانت نتيجة الثورة الأولى زوال أكثر الدول الإسلامية وتحطيمها، مثل إيفات التي طورد حاكمها حتى زيلع حيث قتل عام ١٤٦٥، وسقط شمال إيفات تحت حكم الحبشة المباشر. وقد قيل: إن الملك بنيد ماربام (١٤٦٨ - ١٤٧٨) قضى الجزء الأكبر من حكمه في محاربة المسلمين المقيمين على الحدود القريبة من مملكته^(٦).

إلا أن قادة المسلمين وأفراد الأسرة الملكية استطاعوا، بعد أن تراجعوا إلى اليمن، تجميع

ستاتهم، واسترداد بعض قواتهم، فعادوا إلى الجزء الشرقي العصى من الساحل الصومالي، ليبدأوا في إنشاء أول دولة إسلامية بين الحبشة والأطراف الجنوبية أطلق عليها «دولة عدل»، معلنة الجهاد ضد الحبشة جهادا على أيدي قوة حقيقية منظمة.

وفي أوائل القرن السادس عشر كان الأتراك العثمانيون قد وصلوا إلى مصر، ومعهم الأسلحة النارية المختلفة، واستطاعوا أن يصلوا بها إلى موانئ البحر الأحمر في الجنوب وفي بلاد العرب أيضا، ووجدوا في «دولة عدل» مجما إسلاميا مترابطا، يستطيع استخدام هذه الأسلحة ضد الأحباش المسيحيين. وهذا ما فعله أحمد القرين أمير عدل المسلم المستقل الذي يروى عن نفسه أنه كان ابن أحد قساوسة إيجو المسيحيين، وكان قد ترك موطنه، وهده الله إلى الإسلام في عدل، فقد غزا أحمد القرين بلاد الحبشة من ١٥٢١ - ١٥٤٣، وانضم إلى جيشه الظافر كثير من زعماء الأحباش مع أتباعهم وأصبحوا مسلمين. وفضل بعض أهالي بعض المقاطعات أداء الجزية، إلا أن التحول الواسع النطاق إلى الإسلام يوحى بأن الحركة لقيت تأييدا من العامة، وقد طلب الزعماء المسيحيون الذين تحولوا إلى الإسلام من جيوشهم الاقتداء بهم ففعلوا، ومنهم كثير من الزعماء الذين كانوا في خدمة ملك الحبشة. وكادت دولة عدل بقيادة أحمد القرين تقضي على الدولة الحبشية لولا تدخل البرتغاليين في آخر لحظة ١٥٤٢، إذ استطاع الأحباش بمساعدة البرتغاليين إيفاف الغزو الإسلامي وقتل أحمد القرين نفسه ١٥٤٣.

ومع ذلك فقد استقرت دعائم الإسلام في تلك البلاد، ويقرر بعض المؤرخين ذلك الاستقرار إلى حالة القلق التي سادت الحبشة بقية القرن السادس عشر وما يليه، وكانت الكنائس المسيحية مشغولة بالتنازع فيما بينها انسغالا لم يمكنها من التفرغ للعدو المشترك، حتى أعلن بعض القواد صراحة: إنه من الخير أن يخضعوا للحاكم المسلم من أن يظلوا على مخالفة البرتغاليين.

وقد اختلطت الحركة الدينية بالحركة الوطنية، واتخذت خطوات واسعة، أدت إلى طرد البرتغاليين حوالي عام ١٦٣٢، وإخراج كل المسيحيين الأجانب من البلاد. وأصبحت الحبشة إذ ذاك بضرب من الفوضى وسوء النظام، وقد استغلت بعض قبائل الجلا هذه الفرصة، فنشقت طريقها إلى قلب البلاد، حيث لاتزال أماكن استيطانها باقية إلى الآن.

ويبدو أن الإسلام أحرز تقدما في خلال هذه الفترة، إذ ذكر بعض رحالة القرن السابع عشر أن معتققي الدين الإسلامي كانوا في ذلك الوقت منتشرين في جميع أنحاء الحبشة، وأنهم يؤلفون ثلث السكان. وفي القرن التالي زاد الإسلام انتشارا بفضل أفراد كانوا يعيشون في عزلة هنا وهناك، وساعد على ذلك ظهور أمراء مستقلين، كانوا كثيرى العطف على الإسلام، رغم أن كل أمراء الحبشة كانوا - وفقا لقوانين البلاد - من المسيحيين، وكذلك الطبقة الأرستقراطية، بل وبعض كبار المسلمين تظاهروا بالتحول إلى المسيحية جريا وراء مظاهر العظمة المادية التي يوفرها لهم اعتناق هذا الدين، ولكنهم رغم ذلك كانوا يستخدمون كل ما لهم من نفوذ في نشر الإسلام^(٧).

ورغم ما كانت توفره المسيحية لمعتنقيها من التفوق المادي والجاه والمنصب إلا أن الإسلام كان يوفر لمعتنقيه من التفوق الأدبي والخلقي ما يهيئ لهم النجاح في حياتهم وفي نشر دينهم وجذب الناس إليه، حتى إن الاختيار في الحبشة كان يقع على الشخص المسلم لسغل المناصب التي تتطلب الأمانة والثقة والحيوية والنشاط والعلم.

إن الإسلام أحرز في القرنين الثامن عشر والتاسع عشر تقدما كبيرا، وإن كان بطيئا، ساعد عليه انحطاط رجال الكنيسة، وما شجر بين زعماء الحبشة من منازعات. وبدأ نشاط التجار المسلمين واضحا في نشر الإسلام، حتى قيل: إنه اعتنق الإسلام في خلال المائة عام الأخيرة من هذا القرن كل قبائل الحباب القاطنة بين خطى عرض ١٦، و ١٧ إلى السهال الغربي من مصوع، وكانوا يحملون أسماء مسيحية إلا أن قلوبهم كانت عامرة بالإيمان والإسلام. وساعد على انتشار الإسلام أن الإسلام لم يكن يعرف التعصب أو العداة للمسيحية، كما أشيع عنه أنه يورث طول العمر وحسن الحظ.

ولعل نور الإيمان الذي كان يشرق في وجوه المسلمين السود فيضفي عليها النضارة، كما أن النظافة التي تصاحب الإسلام، وتتجلى في طلب الطهارة دائما، والإكثار من الوضوء، ومظاهر الصلاة وما فيها من خشوع في القيام والركوع والسجود وقراءة القرآن بترتيل جميل، كل ذلك كان يلفت النظر في هذه البلاد، فيحيط الإسلام والمسلمين بهذه الهالات الطيبة والشائعات الساذجة، فالنظافة طريق الصحة، والإيمان يفتح أمام الإنسان طريق التفاؤل والأبواب المغلقة للنجاح.

وقد أصبح الدين الإسلامي الآن راسخا بعيد الغور في الحبشة، وأصبح المسلمون يملكون ناصية التجارة كلها، كما يملكون المهن الصغيرة بأنواعها في البلاد، ولهم أملاك واسعة، وهم يسيطرون على الكثير من المدن والأسواق الهامة، ولهم نفوذ قوي في الشعب.

ويرجع الفضل في ذلك إلى الدعاة المسلمين وحماسهم وإخلاصهم، وقد لخص أحد المبشرين المسيحيين ذلك، فقال: لو أن هناك أحمد قرين آخر يقوم وينشر راية النبي لصارت بلاد الحبشة مسلمة بأسرها.

ولكن حدثت نكسة في هذا النجاح عندما وقع الشقاق بين الحبشة والحكومة المصرية ١٨٧٥ - ١٨٦٢، وانعكست كراهة العدو الأجنبي المسلم على إخوانهم في الوطن، وتطورت الأمور إلى المناداة بالافتصار على دين واحد هو المسيحية، وسادت وسائل القهر والتعميد الإجمالي، ولكن ذلك لم يوهن عزم المسلمين أو إيمانهم، بل زادتهم تمسكا بالدين الإسلامي سرا وعلنا كما قامت السيدات الحبشيات المسلمات بدور خطير في تلك الفترة الحرجة مما ساعد على تثبيت دعائم الدين الإسلامي.

وقد اغتتم ملك كافا، الولاية الصغيرة التي كانت تعترف بالسيادة الحبشية، فرصة تهديد الإيطاليين وأتباع المهدي للملك جون، وأعلن استقلاله وإسلامه، وظل إلى أن غزاه وأسره الملك منليك، وأعاد كافا تحت سيطرته.

ولكن كل وسائل القهر والقمع لم تمنع الدين الإسلامي من النمو والانتشار خلال القرن التاسع عشر في الحبشة، حتى لقد أسلمت قبائل بأجمعها كانت تدين بالمسيحية، وما زالت للآن تحمل أسماء مسيحية وقلوبا مسلمة، مثل قبيلة تاكلبة وغيرها، مما يرجع إلى جهود الدعاة المخلصين.

إن تاريخ الحضارة الإسلامية في الساحل الإفريقي الشرقي ازدهر في القرن الثالث عشر في الساحل الشرقي لإفريقيا لأنه وثيق الصلة بأرض الإسلام، وعلاقته بها كبيرة وعميقة، ولكن الحقائق المعروفة عن الوطن الأول لاستقرار العرب على الساحل الشرقي ضئيلة جدا، منها أحد الكتب التاريخية العربية، وجدده البرتغاليون في مدينة كلوة، فيه أحاديث عن أول من هاجر من العرب إما نфия أو هربا، وهم جماعة من الشيعة الزيديين نجحوا في الاستقرار في هذه

البلاد، وتبعهم جموع من أهل السنة قدموا من الشاطىء العربى للخليج الفارسي من موطن لا يبعد عن البحرين، وأنهم بنوا مدينة مقديشيو التي أصبحت فيما بعد سيدة على كل عرب الساحل، يسودها العرب المسلمون. ويحكي الكتاب أن هؤلاء العرب المسلمين اختلطوا بأهل البلاد الأصليين، ومنهم من توغل في الداخل، وتطبعوا بطباع السكان الأصليين وأخلاقهم.

وقد اتسعت مقديشيو المسلمة حول منتصف القرن العاشر، وظلت أقوى مدينة على الساحل زهاء سبعين عاما، إلى أن جاء مسلمون آخرون من جنوب الخليج ينسب زعيمهم إلى أحد ملوك سيراز، ورسوا على ساحل زنجبار هربا من اضطهاد الفرس أيضا وأنهم أسسوا مدينة كلوة التي أصبحت تنافس مقديشيو بمركزها المستقل.

وبهذه الطريقة ظهر عدد من المدن العربية الإسلامية على طول الساحل الشرقي، من خليج عدن حتى مدار الجدي على حافة المنطقة التي كان جغرافيو العرب في العصور الوسطى يطلقون عليها اسم بر الزنج، ولا بد أنه كانت هناك جهود كبيرة للدعوة إلى الإسلام، ولكن الكتابات عنها - كما قلنا - قليلة أو محتفية عند الأسر المسلمة، أما القصص التي تصحبها فكثيرة منيرة، وكلها تتبلور في علاقات تجارية عريقة بين هذه البلاد والعرب المسلمين، وأن تعرف هؤلاء الزنج على الإسلام كان يفتح قلوب أهل البلاد للمسلمين، ويرغبهم في اعتناق الإسلام، والعمل بتعاليمه، والرغبة في التعرف على مواطن الإسلام في مكة والمدينة، بل والتفقه في الدين والتمسك بأدابه.

إن تاريخ الحضارة الإسلامية في الساحل الإفريقي الشرقي ازدهر في القرن الثالث عشر، وكان العرب - كما قلنا - بنساركون في التجارة الواسعة في المحيط الهندي، وأسسوا حوالي أربعين مدينة مشيدة بالأحجار، وبعيدة على الساحل الشرقي الإفريقي، كما أن هناك مسجدا في جزيرة زنجبار يرجع إليهم. وتشير الاكتشافات الحديثة في خرائب أحد القصور بمنطقة حصن كبوا في جزيرة كلوة إلى وجود آثار الفن الفارسي الذي ينسب إلى الفترة من القرن العاشر إلى القرن الثاني عشر.

وتروى آثار المنطقة أنه في منتصف القرن الثالث عشر وحتى وصول البرتغاليين في نهاية القرن الخامس عشر كان يقيم على ساحل شرق إفريقيا هدوء وسلام شاملان، وقد استقرت

جماعات إسلامية متحضرة على طول الساحل الصومالي الكيني التتجانيفي، وأخذوا يشيدون بيوتهم من الكتل الصخرية كما استوردوا الفخار من سيام والخزف الصيني القديم ومعادن الصين، وقد صك سلاطين كلوة نقودهم النحاسية في هذه الفترة في دور سك النقود، ليتمكن تدولها في أي مكان من إفريقيا جنوب الصحراء الكبرى.

وكانت كلوة تعيش على تجارة أوديسيا وربما كاتنجا أيضا، وعرفت ماليندي ومبسة منذ القرن الثاني عشر بمناجمها الغنية بالذهب الذي كان يصدر إلى الهند، وكذلك مصانع الصلب لعمل السيوف وغيرها. وكان يوجد في مقديشيو مصنع للنسيج، ينتج الأقطان والملابس المصنوعة من وبر الجمال لتباع في أسواق مضر. وقد كان التقدم المادي واضحا في القرن الثالث عشر، وتبع هذا أيضا التقدم في الناحية الثقافية والفنية التي انعكست على رخاء المنطقة، وقد امتد أثر المسلمين في المحيط الهندي على الجانب الآخر من مجال توسعهم.

شهد القرن الثالث عشر بداية توغل المسلمين في الهند وأندونيسيا توغلا كبيرا، كما شهد أيضا إسلام الهندوس وبناء حضارتهم في مدن الملايو وجاوة وسومطرة، ومن المحتمل أن تكون هذه العناصر اندمجت مع عناصر إسلامية أخرى في منطقة الساحل. وفي بداية القرن الثالث عشر كانت معظم تجارة المحيط الهندي تمر عبر الأراضي الإسلامية. وفي هذه الفترة ظهر الأثر الديني واضحا، فانعكس على المساجد والمقابر الإسلامية على الساحل الشرقي وبين الداخل الإفريقي من الشرق أيضا، ففي بيئة البانتو تعيش العناصر الصومالية - السواحلية التي عملت في التجارة بعد دخولها الإسلام، فتبادلوا التجارة برا مع الجالا لونييين في جنوب مملكة الحبشة، كما حدث اتصال بحري مع جماعات جنوب كلوة. وأضا نرى آخر في مناطق الذهب على الساحل وفي روديسيا ومناجم النحاس في كانتيا ولم يكن هناك أي اتصال يذكر بين ساحل زنجبار ومنطقة البحيرات التي كانت منطقة ازدحام سكاني في شرق إفريقيا، وتسير الدلائل الأثرية إلى قيام ممالك منظمة ظهرت في القرنين الثالث عشر والرابع عشر على الأقل، إذ لم تكشف الحفائر غرب أوغندا أو عند موقع السد التراي الذي شيد في القرن الخامس عشر عن وجود أي أثر مهما كان ضئيلا في المناطق البعيدة عن الساحل، والسبب في ذلك وجود الأخدود الإفريقي الذي يعمل على وجود فاصل كبير بين الساحل وبين منطقة البحيرات، يتمتع في أراضي غير صالحة للزراعة متميزة بجفافها، وكانت تحتلها جماعات من الحاميين

وإلى أن جاء القرن العشرون كان من العسير أن تبذل جهود في نشر معارف الإسلام بين قبائل الجهات الداخلية فيما عدا الجلا والصومال، ولم يكن الإسلام قوة حقيقية في سُرقي إفريقية، تصبغ أهل البلاد بصبغة الحضارة والمدنية. ومهما تكن القوة الروحية والمعنوية في الدين الإسلامي فإنها ظلت مستكنة وسار الإسلام في بطنه في هذه البلاد بصورة أدهشت المؤرخين الذين أرجعوه إلى عدم قابلية الأهالي هناك للحضارة، بدليل أنهم اتصلوا زهاء خمسة قرون بشعب نصف متحضر، فلم يترك فيهم ذلك أقل أنر للصفات الحضارية التي كان يتصف بها جيرانهم، وأصبح الفارق بين إفريقيا الداخل والخارج كبيرا. أما أوغندا فإن نشاط التجار بها جاء بالتمرة المرجوة، ويرجع بعض المؤرخين ذلك إلى ما يتصف به أهل أوغندا من روح الحرية والعزة مما يتفق وتعاليم الإسلام، فوجدوا فيه ضالتهنم، وأقبلوا عليه، وأسلم كثير منهم في عهد الملك مونرا. ولكن دخول إرساليات مسيحية سنة ١٨٧٥ جعلت النشاط الديني المسلم يتباطأ وزاد عدد المنتصرين. ورغم ذلك فما زال في أوغندا عدد كبير من المسلمين، يتغلون مراكز هامة، ويقال: إن عددا كبيرا من بلاد يوسوجا الواقعة في شمال أوغندا والتي تخضع للنفوذ البرتغالي قد دخل الإسلام سنة ١٩٠٦، وذكر أن عدد المسلمين بها بلغ ٢٠٠٠٠٠ من السكان البالغ عددهم أربعة ملايين.

وباستثناء أوغندا كان الإسلام حتى النصف الثاني من القرن التاسع عشر منحصرًا في البلاد الساحلية وما يتاخها، وقد سجل الإسلام نجاحا كبيرا بين قبائل الجلا والصومال. وقصة دخول الجلا في الإسلام يكتنفها الغموض، ولكن معظمهم الآن مسلمون في تعصب وحماس، وبعضهم مازال ونيا. ويكثر المسلمون في السهول، ويقولون في الجبال، مما يوضح أثر الدعاة المسلمين والتجار الذين كانوا يجدون متسعا من الوقت لنشر الدين بما توفر لهم من إيمان وحب للدعوة ولباقة ومال وتمكن من اللغة، أما الصومال فقد كان القرب الشديد بينهم وبين موطن الإسلام في الجزيرة العربية سيجعل هذه البلاد مسرحا لنشاط الدعوة الإسلامية في أيامها الأولى، ولكن للأسف الأخبار قليلة، وقد ذكر ابن حوقل أن أهالي زيلغ كانوا مسيحيين في النصف الثاني من القرن التاسع الميلادي، وذكر أبو الفدا أنهم مسلمون في القرن الرابع عشر الميلادي.

وهناك الكثير من القصص التي تحوط بالدعاة الأوائل للإسلام في الصومال، ومنهم الشيخ إبراهيم أبو رزباي، الذي شق طريقه إلى مدينة هرا، وتحول على يديه الكثير إلى

الإسلام، وما زال ذكره موضع التكريم، كما أن هناك بالقرب من بربرة جبل يسمى جبل الأولياء، نسبة إلى هؤلاء الدعاة الأوائل الذين كانوا يعيشون في خلوة مفدسة، يدعون إلى الدين الإسلامي الحنيف. وقد ساد الإسلام شيئا فشيئا جميع أنحاء إفريقيا الشمالية الشرقية، ولكن تزايد نفوذ الإمبراطور متلتيك واحتلاله هرر عام ١٨٨٦ أدى إلى تحول عدد معين إلى المسيحية.

وهكذا نرى الدعوة الإسلامية في شرق إفريقيا تلقي نجاحا كبيرا أحيانا وتعنرا أحيانا أخرى، وقد يحدث ذلك لأسباب كثيرة، منها ما يرجع إلى أهل البلاد أنفسهم ومدى تقبلهم لدعوات الروح والمدنية، كما في قبائل الداخل من إفريقيا، وقد ترجع إلى أحداث تاريخية، كما رأينا في الحبشة، وقد ترجع إلى نشاط الدعاة أو تقاعسهم، وقد ترجع إلى النشاط التبشيري المسيحي الذي يمتاز بالسعار والخبث، حتى إن أحد المبشرين المسيحيين اعترف لطبيبة مصرية عالمة من المهتمات بالشئون الإسلامية، ولم يكن يعرف دينها، أنهم يذيعون بيانات خاطئة عن فشل التبشير المسيحي في إفريقيا ونجاح الدعوة الإسلامية، وذلك ذرا للرماد، وليطمئن المسلمون فلا ينشرون دعواتهم. ولكن علي أي حال ليس صحيحا ما يدعيه بعض الكتاب الغربيين من أن السبب في عدم نشر الدين الإسلامي بين قبائل الداخل في إفريقيا أن المسلمين يجلبون من هناك الرقيق، فليس في صالحهم نشر الدين بينهم، وليس صحيحا أن السبب في انتشار الدين أي دين هو النفوذ الأوروبي الذي منع الرقيق، وأعطى الحرية، فالعكس هو الصحيح، فالإسلام دين الحرية، والنفوذ الأوروبي عبودية.

وفي القرن التاسع عشر كانت الحضارة الأوروبية قد استوت على سوقها، وتقدمت تقدما واسعا في الميدان العلمي والتكنولوجي، وسادت العالم صناعيا، والصناعة في حاجة إلى خامات وأسواق ومجالات لتوظيف رؤوس الأموال، وبلغ التكالب على القارة ذروته في أواخر القرن التاسع عشر، وأخذ صورته الدولية في مؤتمر برلين عام ١٨٨٥، وكابدت القارة هذا السعار المحموم على الموارد، وانعكس ذلك على رسم الحدود السياسية لإفريقيا في ضوء معرفة محدودة ومطامع واسعة، دون مراعاة لأبسط قواعد التخطيط. ولا نكاد نجد في أية قارة اضطرابا في الحدود يشبه ما في إفريقيا.

وفي أوائل القرن العشرين كانت القارة كلها، إلا في أجزاء محدودة، قد أصبحت في قبضة الاستعمار.

وعندما بدأت الشعوب الإفريقية تفيق لنفسها، وتسعر بكيانها، وتطالب بحريتها، وتصمم على نيل استقلالها، بدأت قبضة الاستعمار تتراخي مرغمة من إفريقيا. وفي سرعة لا نظير لها، وفي نورات متتابعة، استقلت معظم أقطارها بحدودها السياسية المضطربة وما تحمل من مشكلات اقتصادية وقبائلية وثقافية، وأخذت الدول الاستعمارية القديمة والدول الطامعة الجديدة والقوى العالمية تبحث لنفسها عن وضع جديد في القارة، يمكنها من إعادة السيطرة عليها.

ونرى اليوم الدول الاستعمارية، وقد جاءت من جديد تتحدث في إشفاق مصطنع عن التخلف الإفريقي، وقد صنعتها بأساليبها، وتنادي بالقضاء عليه في صورة جديدة، تسميها رسالة الرجل الأبيض، ويمكن أن نطلق عليها استعمارا جديدا واستعمارا مقنعا، ولكن بعض الدول الإفريقية تنبتهت إلى هذا اللون الجديد من الاستعمار، وهي تحاول الاحتفاظ باستقلالها الذي حصلت عليه، فلا تخدعها هذه الصيحات الزائفة .

ونختتم البحث بقول هسلتين: «إن الإسلام حمل إلى إفريقيا الكرامة والمساواة لمن اعتنقوه، وأدى امتزاج السلالات إلى انعدام الحاجز اللوني... وأنتج هذا الامتزاج شعوبا لها منزلتها كالشعوب السودانية وشعوب شرق إفريقيا، قامت دون شك بدور كبير في بناء إفريقيا الحديثة. وقد حمل الأوروبيون المسيحية إلى إفريقيا حملها المبشرون الكاثوليك من البرتغاليين والفرنسيين وغيرهم، ثم جاء البروتستانت بعد ذلك. ومع هجرة الأوروبيين قامت الفرقة بين الحاكمين والمحكومين على أساس عنصري، ومارس الأوروبيون التفرقة العنصرية، وحملوا معهم ديننا يبشر بالإخاء بينما احتفظوا لأنفسهم بحقوق شخصية، كانوا يبشرون بالمساواة بين البشر أمام الله ويمارسون أشد أنواع التفرقة، وكان المبشرون من جنس غير جنس رعايا الكنيسة، وكانوا على ارتباط بالإدارة الاستعمارية»^(٨).

ويتابع هسلتين دراسة لهذا الموقف، ويبين أثر الفروق بين المذاهب المسيحية الدينية على بلبله أذهان الإفريقيين، وكيف أنه في ظل الإسلام كانت الفرص متاحة لأي إفريقي لأن يصبح من الهيئة الحاكمة، بخلاف ما حدث في ظل الاستعمار المسيحي^(٩)، وما يجدر ذكره أن العلاقات العربية الإفريقية كان لها أثر كبير في نشر الإسلام في إفريقيا، وإدخال الحضارة إلى شعوبها. ويعتقد كثير من الباحثين أنه لو أتبع وقت أطول أمام تيارات الإسلام والعروبة لكان

مصير إفريقيا اليوم مصيرا آخر، إذ إن الاستعمار الأوربي عمل على إضعاف المقومات العربية والإسلامية في المناطق التي يسيطر عليها. حقيقة إن القرن التاسع عشر شهد حركات إحياء استمدت على إنعاش الثقافة العربية ونشر الإسلام بين القبائل الوئنية، إلا أن ذلك القرن أيضا كان عصر الصدام بين القوى الإسلامية من ناحية والاستعمار الأوربي من ناحية أخرى، ولكن القوى الإسلامية افتقرت إلى القوة المادية التي تعينها على مواصلة هذا الصراع، وكانت النتيجة الحتمية هي استسلام المسلمين ونشر الاستعمار نفوذه بين الشعوب الإفريقية.



الحواشي

- (١) المسعودي : مروج الذهب ومعادن الجوهر - ص : ٨٩
- (٢) انظر كتاب
Freeman-Grenuille , The Medieval of History of the Coast of Tanganika , Berlin 1962.
- (٣) ابن بطوطة في دائرة المعارف الإسلامية.
- 4 - Pins A., The Swahili Speaking peoples of Zenzibar and the East African Coast (Arab-Shiraz and Swahili) London 1961 and Freeman Grenuille, The East African Coast, Selected Documents from the First to Earlier 19 th Century. London 1962.
- (٥) المتفق عليه تاريخياً أن العرب كانوا أول من توغلوا في هضاب الحبشة لمسافات بعيدة وقد اتخذوا من مجارى بعض الأنهار وسيلتهم إلى ذلك غير أن مما يؤسف له أن معظم سجلات العرب قد مستها يد الضياع أو على الأقل لم تصل إلى أيدينا باستثناء بعض المصنفات العامة والخاصة التي تعرضت للمالك المسيحية وللممالك الإسلامية.
- (٦) انظر لوثرود ستودارد : حاضر العالم الإسلامي - ترجمة عجاج نويهض، وتعليق شكيب أرسلان - المجلد الأول. عبدالمجيد عابدين - بين الحبشة والعرب من ص: ٨١ - ٩٢. يوسف أحمد - الإسلام في الحبشة ص: ٢٩.
- (٧) لقد كان القموض يكتنف الحبشة لقرون عديدة، إذ لا تكاد تطالع أحدا من الرحالة العرب أو المسلمين كتب عن التوغل في هذه البلاد. ولعل هذا هو السبب في أن جغرافيين العرب لم يتعرضوا لذكر شيء له قيمة عن بلاد الحبشة. على أنه بتقدم الزمن نجد بعض المصنفات تشير إلى أقاليم الحبشة ومدنها، وإن كانت تفتقر في أحيان كثيرة إلى الدقة والصحة. حتى إذا وصلنا إلى القرنين: الثالث عشر، والرابع عشر الميلاديين نرى ذكراً لأسماء بعض القبائل والأقاليم الحبشية، مثل أمهرة وسهرت، ودامسوت.
- 8- Heseltine, M. Remarking Africa, 1961, P. P. 148- 149.
- 9- Ibid.

المصادر

- ١ - الدكتور عبد العزيز كامل - نحو تخطيط علمي لدراساتنا الإفريقية - الموسم الثقافي ١٩٦٢. الجمعية الجغرافية - القاهرة.
 - ٢ - توماس أرنولد - الدعوة إلى الإسلام، نقله للعربية حسن إبراهيم - مكتبة النهضة - القاهرة ١٩٤٧.
 - ٣ - روستو - مراحل النمو الاقتصادي - نقله إلى العربية برهان دهاني - المكتبة الأهلية - بيروت ١٩٦٠.
 - ٤ - محمد أسد - الطريق إلى مكة - نقله إلى العربية - عفيفي البعكيكي - دار العلم للملايين. بيروت ١٩٥٦.
 - ٥ - موجز تاريخ إفريقية - ترجمة الدكتور دولة أحمد صادق - الدار المصرية للتأليف والترجمة.
 - ٦ - المشرق العربي بين الماضي والحاضر - دراسة في الجغرافيا الحضارية. للأستاذ الدكتور سليمان حزين - المجلة العربية الجغرافية - ١٩٦٨.
- (7) Worthington G. B. *Connaissance Scienhiique de L'Afrique*, Berger. Levrault, Paris 1960.
- (8) Huzayyin, S. A. , *Arabia and the Far East*, Soc. Roy. de Creog. d'Egypte, Le Caire, 1942.
- (9) Heseltine N. *Remaking Amica*, 1961.
- (10) Coupland , *East Africa and Is invaders*, Oxford, 1938.
- (11) Spencer, Trimmingham, *Islam in East Africa*, Oxford, 1964.

مسالك انتشار الإسلام

دكتور / يوسف ابو الحجاج

حتميات جغرافية بالية :

لا مناص من الاعتراف في البدء بأنني أطرق هنا موضوعا واسعا، لا يتيسر الإلمام بكل أطرافه في بحث أو حتى في عدة بحوث.

فالعالم الإسلامي دنيا فسيحة الأرجاء، حتى لو قصرنا هذا التعريف على الوحدات السياسية التي يؤلف المسلمون أكثر من نصف سكانها بإجماع التقديرات.

فهو يمتد نحو ١٤٠ درجة طولية: من درجة ١٢٠ الشرقية، شرقي أندونيسيا حتى درجة ١٨ الغربية حيث سواحل السنغال التي هي أقصى أقطار العالم الإسلامي في الاتجاه الغربي.

وهو يمتد نحو ٧٠ درجة عرضية: من أعالي نهر الفولجا عند درجة عرض ٦٠ السهلية حتى درجة عرض ٦ جنوب خط الاستواء حيث جزيرة زنجبار

وتلك مساحة هائلة، أكبر مثلا من مساحة كل القارة الإفريقية، وأكبر من مساحة قارتي أوروبا وأمريكا الجنوبية مجتمعتين، فهي تبلغ نحو انسي عشر مليونا من الأميال المربعة، ولعلها تصل إلى نحو أربعة عشر مليونا إذا أضفنا إليها المساحة التي تشغلها الأقليات المسلمة في الدول غير الإسلامية.

وفي هذه المساحة يعيش نحو ٨٠٠ مليون مسلم أو يزيدون، مما يجعل الإسلام يحتل المركز الثاني بعد المسيحية من حيث عدد معتنقي الأديان السهاوية^(١).

ويزيد من صعوبة الأمر في هذا البحث، أن يكون الباحث جغرافيا قد اختار «الظروف الجغرافية» محورا لبحثه، فأصبح من المفروض والمتوقع أن يبرز أثر العوامل الجغرافية في تحديد معالم خريطة الإسلام، وأن يتفنن في التدليل على قوة هذه العوامل وفي أعماق نفسه ميل جيانس إلى إبراز أهمية تخصصه، أقول: إن ذلك يزيد من صعوبة الأمر بالنسبة لي في هذا البحث، لأن إطالة التأمل في شأن هذه الظروف الجغرافية، والإمعان في تحليلها، قد أقنعني بنتيجة - أستأذن في أن أقفز إليها في صدر البحث - ألا وهي: أن هذه الظروف لم تلعب في

الحقيقة إلا دورا ثانويا باهتا، وأن انتشار الإسلام إنما تم في الأغلب الأعم رغم أنف الظروف الجغرافية.

وقد كانت بواكير هذا الاستنتاج آراء قرأناها أو درسناها ضمن منهج الجغرافيا الاجتماعية، ونحن طلاب ناشئون، تبهرنا «الحتميات» الجغرافية التي تؤكد دور المكان أي البيئة الطبيعية، وتمعن في هذا التوكيد، إلى الحد الذي يستفز التفكير في الشك فيها، والرغبة في تمحيصها.

حتمية من هذه الحتميات التي لا تصمد في الواقع أمام التمحيص من الفول بأن خريطة الإسلام ترتبط إلى حد كبير بالمناطق الجافة، أي بالجهات الصحراوية. ويسفح أصحاب هذه الحتمية دعواهم بخريطة توضح حدود المناطق الجافة، (أي التي نفل مجموع مطرها السنوي عن ٢٥ سنتيمترا) موقعه على خريطة الإسلام.

والخريطة بهذا التصوير قد تقرري القارىء فعلا بقبول هذه الحتمية المحبوكه، ولكن قدرا يسيرا من التمحيص يثبت فورا أن مثل هذه الخريطة لا تعني خريطة الإسلام بالمعنى الجوهري للكلمة، ذلك أن العبرة في تحديد المقصود بالإسلام في هذا المجال هي بعدد المسلمين، وتوزيع هذا العدد في تلك المساحة الكبيرة التي نسلم بالطبع بأن نسبة الصحراء ترتفع فيها عما عداها من أقاليم المناخ. والتركيز على عدد المسلمين وتوزيعهم يبرز على الفور أن الجزء الأكبر من المسلمين إنما يعيشون اليوم في أقطار مطيرة، لا في أقطار جافة أو شبه جافة. فالواقع المستقى من الإحصائيات - هو أن نسبة مسلمي الجهات المطيرة تصل إلى نحو ٦٦% من جملة سكان العالم الإسلامي، وتتركز هذه النسبة العالية في أندونيسيا الاستوائية، وفي آسيا الموسمية، وفي إقليم البحر المتوسط، وفي إفريقيا خارج الصحراء، وفي بعض أجزاء اليمن المطيرة.

ويرتبط بهذه الحتمية رأي آخر يبديه بعض الكتاب، ولا يقل سطحية عن سابقه، ألا وهو تحليل هؤلاء البعض لتراجع الإسلام عن الشواطئ الأوربية للبحر المتوسط. فهم يقولون: إن الإسلام الذي ظهر في بيئة صحراوية تغلب عليها البداوة ينظرون للزراعة نظرة احتقار، ولما كانت هذه الشواطئ الأوربية من المناطق التي تسود فيها الزراعة والكثير منها زراعة في مناطق جبلية، فإن المسلمين فيها كان نصيبهم الفشل، وبذلك تراجع الإسلام إلى الشواطئ الإفريقية لذلك البحر، حيث الزراعة - إن وجدت - لا تحتاج إلى مجهود كبير، وحيث تمتد

الصحراء حتى الساحل في بعض الجهات، ووراءه - غير بعيد منه - في جهات أخرى، مما يعني بيئة قريبة من بيئة مهد الإسلام.

ومن الغريب أن بتواتر هذا الرأي في كتب الجغرافية الدينية في إلحاح يلفت النظر، رغم أنه لا يصمد أمام أي تمحيص ولو كان سريعا. فالحقيقة أن العرب في شبه الجزيرة العربية أهل واحات وزراعة، كما هم أهل ارتحال وبدعوة، وزراعة المدرجات الجبلية معروفة منذ القدم في اليمن وعسير، والإسلام نثر لواءه راسخا ومكينا في وادي النيل رغم أنه بيئة زراعية بكل معاني الكلمة، والزراعة فيه تحتاج إلى الكثير من الجهد والمشقة. كما توطد الإسلام في النشاط السرقى للبحر المتوسط، أي في بلاد الشام، حيث لا تختلف ظروف الزراعة في جورها عنها في السواطيء الأوربية. وفوق ذلك كله فقد ثبت أن الزراعة في تلك السواطيء الأوربية قد أضحلت بعد خروج المسلمين، (وقد ارتفع شأنها بعد ذلك في العصر الحديث بعد الثورة الزراعية والصناعية التي شهدتها أوربا، ولكن هذا موضوع آخر). أما الأسباب الحقيقية لتراجع الإسلام من تلك البلاد فلا ترتبط بهذه الحتمية الجغرافية السطحية التي تنتهي إلى احتقار الإسلام المزعوم للزراعة، ولكن لها أسسها التاريخية والسياسية التي لا تمت بأي صلة لما يزعم هؤلاء الزاعمون.

وحتمية تالثة ذات طابع نصفه جغرافي ونصفه تاريخي: هي أن انتشار الإسلام لم يكن إلا نتيجة لتذبذب في المناخ، شأنه في ذلك كشأن الهجرات التي خرجت من شبه الجزيرة، كالهجرات الأكادية والكنعانية والآرامية. وهو زعم غير صحيح، لأن هذه الهجرات كانت هجرات عامة، يشترك فيها الرجال والنساء والأطفال، انتقلوا بحيواتهم ومتاعهم، بينما الفتح الإسلامي لم يشترك فيه غالبا إلا الرجال القادرون على الجهاد. وهذا الزعم غير صحيح أيضا في ضوء ما قررته بعض الدراسات الحديثة من أن الجفاف كان قد حل في بلاد العرب قبل ظهور الإسلام بقرن من الزمان، كما أن الأمطار قبل حلول هذا الجفاف لم تكن على كل حال بالأمطار الغزيرة بحيث تسمح بزيادة كبيرة في السكان، وبالتالي لم يكن هناك سبب يبرر الهجرة بعد حلول الجفاف هروبا من وطأته، مع فرض الصحة في توقيت هذا الجفاف. وفوق ذلك فإن العرب المسلمين لم يستوطنوا البلاد المفتوحة على أي نطاق واسع، ولم يحدث مثل هذا

الاستيطان إلا بعد الفتح بوقت غير قصير. ولسنا إذن إزاء هجرة نسات عن ضيق الموارد في شبه الجزيرة، والرغبة في احتلال أقطار جديدة بغرض الاستيطان.

تلك هي بعض الحتميات الجغرافية التي وردت في كثير من كتب الجغرافية الدينية، ولكن هذا ليس هو الموضوع الأصيل لهذا البحث، وإنما أورد هنا تقبياً لمدى أثر الظروف الجغرافية في عملية انتشار الإسلام. ما هو النمط الذي اتخذته هذه العملية؟ وهل كان لهذه الظروف فعلاً ذلك الأثر الذي نجد إبرازاً له حتى فيما يكتبه الجغرافيون المسلمون اليوم؟

في الجزيرة العربية:

لنبدأ بمهد الإسلام، بشبه الجزيرة العربية، فهنا منطقة هائلة المساحة، تتنوع فيها الأقاليم الطبيعية، فهي ليست مجرد بادية واسعة الأرجاء، سهلة التضاريس، كما قد توحى بذلك الخرائط العامة، ولكنها تتوزع بين السهول، وبين الهضاب والجبال الوعرة ممتلئة في الغرب والجنوب، وفيها البحار الرملية الهائلة، والحرار البركانية المتضرسة. وفيها إلى جانب هذا التباين في ظروف السطح قدر من التباين في الظروف المناخية، وكان فيها وقت ظهور الإسلام ذلك التنافر والتناحر بين السكان، والتعدد في المعتقدات والاتجاهات. ومع كل ذلك فقد كتب للإسلام أن يكتسح هذه المنطقة الفسيحة التي تصل مساحتها إلى مليون ميل مربع بحلول العام العاشر للهجرة، وبذلك اكتسبت شبه الجزيرة وحدة دينية وسياسية لأول مرة، ثم أخذت على عاتقها حمل الدعوة إلى ما جاورها من أقطار.

وهكذا بدأت الفتوح الإسلامية المعروفة. والذي ينبغي أن نبرزه أن المسلمين الأوائل قد انتقلوا بهذه الفتوح إلى بيئات جغرافية مختلفة وجديدة عليهم، ولكن النصر كان حليفهم في كل حال. ومن الصحيح أن من بين هذه الأقطار ما كان أرضاً تمتاز باستواء السطح، أي بالخلو من العقبات الجبلية الكأداء، ومثل ذلك السهل العراقي، وإن كان هذا السهل لا يخلو من عقبات جغرافية من نوع آخر، تتمثل في كثرة ما به من مستنقعات أو أهوار، وكثرة ما به من فروع للأنهار وقنوات للري. ولم يكن انتصار المسلمين في موقعة «القادسية» مثلاً بالأمر الذي يمكن أن يسند فيه الفضل أو جزء من الفضل إلى الظروف الجغرافية، فقد كانت القادسية يومذاك يحف بها من ناحية الشرق نهر الفرات، وهو نهر كبير لا بد من عبوره، ويحف بها من

جانب ميمنة جيش المسلمين مستنقع كبير لا يسهل اجتيازه، وإنما كان نجاح جيش سعد بن أبي وقاص في عبور الفرات والانطلاق شرقاً حتى نهر دجلة أمراً يحسب ضد الظروف الجغرافية ولا يحسب نتيجة لها. وكان الأمر كذلك، وبصورة أسد جلاء، في المرحلة التالية حين أصبح نهر دجلة هو الفاصل بين المسلمين والفرس، حين خاطب سعد بن أبي وقاص جنده قائلاً: «إن عدوكم قد اعتصم منكم بهذا البحر، فلا تخلصون إليه معه، ويخلصون إليكم إذا شأؤوا في سفنهم، وليس وراءكم شيء تخافون أن تؤتوا منه، إلا أنني قد عزمتم على قطع هذا البحر إليهم». وكان أن عبر جيشه دجلة، واستولى على بقية المدائن، وبسط المسلمون نفوذهم على المنطقة الواقعة شرقي النهر حتى بلغوا سفوح جبال زاغروس.

في بلاد الشام :

وكانت الظروف الجغرافية أشدّ عسراً في الشام. فهنا مناطق جبلية وعرة معقدة التضاريس تخترقها أودية عميقة، ومناخها غير المناخ الذي ألفه العرب في شبه الجزيرة، فهذا مناخ إقليم البحر المتوسط بخصائصه المعينة، ومركبه المحصولي المختلف، ونمط زراعته الخاص. وكان من وراء الروم في هذا القطر البحر المتوسط أو بحر الروم الذي كان لهم فيه أسطول كبير، يصلهم بموارد العتاد والتموين من بلادهم، ولندكر أيضاً أن هؤلاء الروم كانوا أكثر عدداً، وأحسن عتاداً من المسلمين. ورغم كل ذلك كتب النصر لجيوش المسلمين.

والواقع أن التحليل الجغرافي لموقعة اليرموك يظهر كيف أن ذلك النصر المبين الذي تحقق في تلك المعركة إنما تم رغم الظروف الجغرافية، وبكل جلاء ووضوح. فاليرموك رافد شرقي لنهر الأردن، ينبع من مرتفع في حوران، وينشق لنفسه خانقاً ضيقاً شديد التعرج في هضبة كلسية يغطيها البازلت، وقبل التقائه بنهر الأردن بنحو ٣٠ كيلومتراً يدور في شكل تنية نهريّة، تلتف حول منطقة سهلية ليس لها سوى باب واحد من الجنوب. والمعروف عند الجغرافيين أنه في كل تنية نهريّة يستد النحت النهري في جانبها الخارجي، بحيث يصبح هذا الجانب شديد الانحدار، على حين يتركز الترسيب وينبسط السطح في الجانب الآخر. وقد عسكر الروم عند حافة الجانب الخارجي ذي الجرف المنحدر نحو النهر، أي نحو الجنوب، فكانوا بذلك في موقع يسهل عليهم منه أن يرموا جيش المسلمين المعسكر في الجنوب، في قلب تلك التنية النهريّة،

ويسهل عليهم الهبوط من ذلك المنحدر، ولكن يشق على المسلمين. ومع ذلك فقد كتب النصر المؤزر للمسلمين، إذ ألهم الله المجاهدين أن تدور جمهرة جيشهم من وراء الروم حتى أحاطوا بهم بحيث يتعذر عليهم التقهقر نحو الشمال، واندفع المسلمون نحوهم فلم يكن أمامه إلا أن يتجهوا نحو خاتق اليرموك العميق، نحو جرف الننية النهرية المنحدر، وحاولت خيولهم الإفلات من رقبة الننية، أي بهابها، وألهم المسلمون أن يتركوهم يفعلون ذلك، أي أن يفسحوا لهم مجال الفرار، وبذلك تشتت فرسانهم في الفلاة، وعند ذلك انقض العرب على مشاة الروم، فهوى أكثرهم في خاتق اليرموك.

هذا إذن مثل لظروف جغرافية كانت مواتية لأعداء المسلمين، لا العكس، مثل للقوة الجبارة التي منحتها للمسلمين عقيدتهم المتوقدة.

(إِنْ يَنْصُرْكُمْ اللَّهُ فَلاَ غَالِبَ لَكُمْ)

(آل عمران: ١٦٠)

في إيران وأفغانستان :

وسنجد الصورة أكثر جلاء وأعظم بهاء في ظروف إيران وأفغانستان ، وفي ظروف بلاد ما وراء النهر. فإيران وأفغانستان تمتاز كلتاها بوعورة شديدة في السطح، وحدة بالغة في المناخ، والفتح الإسلامي الذي تم فيها بسرعة مذهلة، إنما تم إذن رغم هذه الظروف.

فإيران تضم طائفة من السلاسل الجبلية الوعرة، منها جبال البرز التي تمتد نحو ٨٠٠ ك.م، وتكثر بها الخنادق العميقة والتي قد يصل ارتفاعها إلى نحو ٦٠٠٠ متر فوق سطح البحر، ومنها جبال زاغروس التي عبرها المسلمون، والتي تمثل حاجزا جبليا هائلا يتألف في الواقع من عدة سلاسل متعاقبة، ويصل عرضها إلى ١٥٠ - ٣٠٠ ك م، وتمتد من حدود الأناضول في الشمال حتى منطقة مكران وحدود باكستان، أي ما يزيد على ٢٠٠٠ ك م. وهي في جانبها المطل على العراق تزخر بالخنادق العميقة والسفوح الصخرية الوعرة. ثم هناك المرتفعات الشرقية على الحدود مع أفغانستان. وبين كل هذه الجبال يقع قلب إيران الذي يتألف من هضبة شديدة الجفاف، تتكون من العديد من الأحواض المتفرقة التي يغلب أن يتوسط الواحد منها مستنقع ملحي.

ولا تفل ظروف أفغانستان صعوبه وقسوة، فهناك جبال هندكوس والسلاسل المتفرعة منها، وهي نلي جبال الهيا لايلا في الارتفاع، وقد يصل ارتفاع فمهما إلى أكبر من ٨٠٠٠ متر فوق سطح البحر، وتشتهر بإقفارها ووحستها ووعورة ممراتها، وهناك جبال سليمان التي تؤلف في معظم أجزائها الحدود بين أفغانستان وباكستان، ويخترقها ممر خيبر السهير. وهناك هضبة البامير التي تتوزع اليوم بين أفغانستان وباكستان والصين، والتي تسمى «سقف العالم» لسدة ارتفاعها. وإلى جانب السهول الخصيبة التي يتركز فيها السكان، مل وادي «كابول»، ووادي «هرى رود»، ووادي «هلمند»، تتمثل في أفغانستان الهضاب المفرة والسهول الصحراوية شديدة الجفاف، مثل صحراء سيستان التي تسمى «صحراء الموت» لسدة جفافها ومنسقة عبورها، والتي قال عنها أحد الرحالة الأوربيين: «لم أشهد في حياتي مكانا أكثر إقفارا من هذه البادية، لا تبي فيها على قيد الحياة، لا دبار ولا نافخ نار، ولا عودة من الخنثب، ولا حتى عظمة جافة تدل على كائن حي فارق الحياة».

هكذا فإن جيوش المسلمين التي فتحت فارس وأفغانستان قادمة من العراق وإنما واجهت ظروفًا جغرافية معاكسة بكل المقاييس، خاصة وأن ذلك كان أول عهد المسلمين بحرب الجبال. والواقع أنه بعد أن عبر جيش سعد بن أبي وقاص نهر دجلة، ووصل إلى سفوح جبال زاغروس، ساور سيدنا عمر بن الخطاب تبي من الخوف إن عبر المسلمون هذه الجبال، فقال رضي الله عنه: «وددت لو أن بيننا وبين العجم سدا، لا يخلصون إلينا ولا نخلص إليهم، حسبنا من الريف السواد».

ولكن الله تعالى شاء غير ما شاء عمر. والذي حدث هو أن الفرس حشدوا جيوشهم في تلك الجبال، وبخاصة في وادي نهر ديبالي الذي يهبط نحو العراق عند حصن منيع هو حصن جلولاء، على طريق القوافل بين العراق وكرمنشاه، وأخذ الفرس نفضون على العرب من هذا الموقع المنيع، وكان قتال شديد رميا بالنبل وطعنا بالرماح حتى تقصفت، كما جاء في فتوح البلدان، ولكن المعركة انتهت بانتصار المسلمين. ووقف لهم الفرس مرة أخرى في قلب جبال زاغروس، وأشد أجزائها وعورة، وفي موقع أكر منعة من جلولاء، هو (نهاوند). وهنا التقى العرب بالطبيعة الإيرانية الخالصة، طبيعة جبال شاهقة تزخر بالحوائق السحيقة، وتسودها ظروف مناخية جد مختلفة عما ألفوه في بلادهم، ولكن الله تعالى قبض النصر للمسلمين في هذه الموقعة

التي سموا انتصارهم فيها «فتح الفتوح» لعظم أهميتها. كذلك كتب لهم النصر في اختراقهم هذه الجبال في الجنوب عن طريق وادي نهر قارون نحو الأهواز، وانتهى الأمر، بأن تم فتح فارس للمسلمين.

ومن إيران تقدم المجاهدون إلى أفغانستان، وعبر ظروف جغرافية بالغة الصعوبة، فوصلوا إلى قلب أفغانستان في عهد سيدنا عثمان بن عفان، حيث استولوا على كابل وهرات وبلخ، واستكمل فتح القطرين بعد حوالي ٣٠ عاما فقط من الهجرة، وإن كانت المناطق الواقعة في جنوب جبال هندكوش لم يصلها الإسلام إلا بعد ذلك بنحو قرنين من الزمان.

في بلاد ما وراء النهر :

وقد يطول بنا الأمر لو حاولنا مزيدا من التفصيل في وصف المسرح الجغرافي الطبيعي للمحمة الفتح الإسلامي لإيران وأفغانستان، أو لانتشار الإسلام في إقليم ما وراء النهر، نهر جيحون «أموداريا» الذي يكون اليوم خط الحدود بين أفغانستان والاتحاد السوفيتي مسافة طويلة.

وهو إقليم فسيح يمتد من بحر قزوين ونهر الفولجا في الغرب إلى حدود منغوليا والصين الغربية في الشرق، ويضم بذلك التركستان بقسميها: الغربي الذي يضم اليوم الجمهوريات الإسلامية في الاتحاد السوفيتي، والشرقي الذي يشمل بوجه خاص ولاية سيكيانج في الصين، وهي مساحة هائلة تكاد تبلغ ثلاثة أمثال مساحة إيران وأفغانستان وباكستان (الغربية) مجتمعة. وعلى الرغم من بعد هذا الإقليم بعدا شديدا عن مهد الإسلام (نحو ثلاثة آلاف كيلومترا)، وعلى الرغم من صعوبة ظروفه الطبيعية، فإنه قد شهد الفتح الإسلامي في وقت مبكر من ظهور الإسلام، مما مهد السبيل لانتشار الدين الحنيف بين الناس حتى إنه ماكاد القرن الثاني للهجرة أن ينتهي حتى اكتسب إقليم ما وراء النهر طابعا إسلاميا غاية في الوضوح.

لا مرأى إذن في أننا إزاء معجزات سماوية لا ظروف جغرافية، وإنما هو حماس الجهاد الصادق في سبيل الله، هو الذي حقق للمجاهدين هذا الأيداع الذي أبدعوه في فن الحرب والقتال، غير هيايين ولا وجلين، وعبر السهل وفوق الجبل، وفي القبط وفي الزمهرير، وفي التربة الغبراء

وفي الأرض الخضراء على حد سواء. ولا مندوحة إذن من أن نرفض قولاً كالقول مثلاً بأن الإسلام وقف عند الغابة الاستوائية في إفريقية، أو حالت دونه ودن بلاد «برما» الجبال الشاهقة الواقعة في غربيها، أي جبال «أركان يوما»، أو أنه لم يتغلغل في كل أنحاء الحبشة بسبب وعورة سطحها أو غير هذا وذاك من أقوال تفوح منها رائحة الحتميات الجغرافية، تلك الحتميات التي إذا جازت في معرض الحديث عن النشاط البشري بمعناه العادي العام، فإنها تقصر حتماً عن تقديم العلة الصحيحة في انتشار الإسلام هنا وتوقفه عن الانتشار هناك، وإنما تلتمس العلة كل العلة، في الإرادة الإلهية وحدها دون غيرها من أسباب.

(فَمَنْ يُرِدِ اللَّهُ أَنْ يَهْدِيَهُ يَشْرَحْ صَدْرَهُ لِلْإِسْلَامِ وَمَنْ
يُرِدْ أَنْ يَضِلَّهُ يَجْعَلْ صَدْرَهُ ضَيِّقًا حَرَجًا كَأَنَّما
يَصْعَدُ فِي السَّمَاءِ)

(الأنعام: ١٢٥)

لا إكراه في الدين :

بلى ، ولم تكن الفتوح الإسلامية تعني فرض الإسلام على شعوب جديدة، كما فعلت روسيا في أوروبا الشرقية حين فرضت عليها التسوية، فلا إكراه في الدين. وإنما كان دورها دور البلاغ الذي جاء اعتناق الدين من بعده بزمن لم يكن قصيرا في كل الأحوال. بل إنه حتى في الشرق الأوسط العربي نفسه لم تصبح غالبية السكان من المسلمين إلا بعد ظهور الإسلام بأكثر من قرنين من الزمان.

وعلى الرغم من أن الكثيرين ممن كتبوا في الجغرافية الدينية من بين الغربيين لا يفتنون إلى حقيقة الأسلوب الذي انتشر به الإسلام، فيتخبطون في هذا المجال أسد التخبط ، فإن منهم من يقترب من هذه الحقيقة أسد الاقتراب، ومن هؤلاء مثلا الدكتور «دافيد صوفر» مؤلف كتاب «جغرافية الأدبان»، الذي كان أستاذ الجغرافيا بجامعة «سيراكيوز» في الولايات المتحدة، والذي قام في السنين الحديثة بعدد من الدراسات في الجغرافية الحضارية للهند وباكستان وسيلون.

فهو يوضح في معرض كلامه عن توزيع الدبانات وطرق انتشارها كيف أن هناك فارقا واضحا بين وسائل انتشار المسيحية ووسائل انتشار الإسلام، إذ يقول: «إن انتشار المسيحية قد اعتمد اعتمادا أساسيا على منظمات التبشير، الذي يعتبر نشاطا رئيسيا من أنشطة الكنيسة، والذي يمتاز بالداب والإلحاح، وبأنه يخضع لتنظيم مركزي محكم». كما أنه يوضح دور السيطرة الاستعمارية الأوروبية في القرن التاسع عشر في إتاحة الفرصة للتبشير المسيحي لممارسة نشاطه في المستعمرات على نحو لم سبق له مثيل.

أما بالنسبة للإسلام فإن المؤلف يبرز أن العامل الأول في انتشاره كان الاتصال العادي بين المسلمين وغير المسلمين، أو ما يسميه (Contact Conversion)، بمعنى التحويل للعميدة عن طريق الاتصال والاختلاط. وفي ذلك يقول الدكتور صوفز: «في الإسلام لم يكن للتنظيم التبشيري دور سائع، وإنما الذي كان يحدث هو أن معتققي هذا الدن يحاولون نشر عقيدتهم كأفراد، وذلك بالقدوة الحسنة والانتقال... وقد كسب الإسلام مناطق فسيحة كنيهة السكان بهذه المخالطة الفردية. بهذه الوسيلة انتشر بحرا إلى الأقطار التي تحف بالمحيط الهندي: استقرت أعداد صغيرة من التجار المسلمين في الموانئ التجارية على السواحل غير الإسلامية، وتزاوروا مع أهل هذه الأقطار. ومضى الزمن، ووسعوا مجال نشاطهم التجاري ومجال الإسلام في الداخل. ومعظم المسلمين في أندونيسيا والملايو وجنوب الفلبين، بالإضافة إلى المجموعات الأصغر في جنوب الهند وسيلان، وفي جزر المالديف، إنما هم من نتاج هذه العملية، عملية التحويل للعميدة بالمخالطة».

وهو يبرز في مواضع أخرى دور أهل الورع والتقوى من المسلمين في نشر الدين في البنغال وجاوة وغيرها، كما أنه ينبه إلى الخطأ الذي يقع فيه بعض المؤلفين، وهو أن الجهاد يعني الدعوة للإسلام بحد السيف، «بمعنى الخيار بين الإسلام أو القتل»، موضحا أن القرآن نص بصراحة على ألا إكراه في الدين^{٢٢}.

ولا أعترم هنا أن أستعرض ما قاله أمثال هذا الأستاذ من المؤلفين غير المسلمين الذين بعدوا عن التعصب الأعمى وتشويه الحقائق، كالأستاذ «هستون سمت» في كتابه «ديانات الإنسان» حيث يحاول مخلصا شرح الإسلام ونمط انتشاره بين العالمين، أو الأستاذ «بيير دفونتين» في كتابه «الجغرافيا والدين»، أو الأستاذ «فرناو» في كتابه «مسيرة المسلمين» أو غير

هؤلاء من الباحثين. ولكنني أود أن أختم هذا البحث بإبراز ملامح ثلاثة أخرى في نمط انتشار الإسلام، وهي ملامح لم تجد ما تستحقه من إبراز وتوكيد عند الجغرافيين، مسلمين وغير مسلمين.

أولا - حملة الدعوة عرب وغير عرب :

من هذه الملامح أن نسر الإسلام لم يكن حكرا للعرب ، فقد أسهم في نشره أقوام عديدة من المسلمين الجدد، أسهم الفرس في نقله إلى أفغانستان، وأسهم الفرس والأفغان في نقله إلى بلاد ما وراء النهر، وحمل أهل تركستان أنفسهم راية الدعوة، بل إن منهم من اشتركوا في عملية الفتح، سواء كانوا من أهل بخارى أو خوارزم، أو غيرهم ممن اشتركوا مثلا في جيش قتبية بن مسلم. وبعد أن تم إسلام الأتراك الغربيين تبنا حركة الجهاد بين جيرانهم من العناصر التركية السرقية. وبعد أن أسلم هؤلاء أتيح لهم فيما بعد أن يحملوا الإسلام بدورهم إلى بلاد الأناضول. وتكرر القصة بعد ذلك فيحمل أهل الأناضول الإسلام إلى البلقان حتى الدانوب، كما تتكرر في إفريقيا وفي الشرق الأقصى. الكل يتسابقون في حمل راية الدين، في «سباق تتابع» رائع إن صح التمثيل.

وما أكرر الحتميات الجغرافية التي تسقط عند إبراز هذه الحقيقة الأصلية في نمط انتشار الإسلام، ما أسخف الربط مثلا بين البيئة الجغرافية للجزيرة العربية وبين خريطة الإسلام، ذلك الربط السطحي الذي بنطوي على افتراض ساذج وخبيث في الوقت نفسه، وهو أن رسم تلك الخريطة كان من صنع المسلمين العرب وحدهم، مع تجاهل مقصود لدور سائر المسلمين من فرس وأفغان وترك وبربر وسودان وغير هؤلاء وهؤلاء من دعاة، ابتغوا وجه الله ونشر نور الدين بين العالمين.

ثانيا : للناس كافة :

والملمح الثاني هو أن الإسلام حيث ساد في إفريقيا أو في آسيا إنما انتشر بين شعوب ستي في سلالاتها، وفي لغاتها، وفي تقاليدها وعاداتها، فضلا عن معتقداتها.

فإيران مثلا تجمع بين الفرس والأكراد والبالوخيين والأرمن. وفي السنغال، في جبال زاجروس، جماعات تتكلم أشكالا من اللغة التركية مثل الأذربيجانيين والإيرانيين والتركمانيين والقاشقي، ثم هناك الآسوريون الذين يتكلمون الآرامية ثم البراهوي وغيرهم. وفي أفغانستان لا تقل الصورة تعقيدا عن ذلك، فهناك البشتون (٦٠٪) والتاجيك والأوزبك والهزارة والتركمانيين والقرخيز والبلوتشي أو البلوخي وغيرهم. ويكفي أن نذكر أن أفغانستان اليوم بها نحو ٢٠ لغة. ومن ذلك يقال عن إقليم ما وراء النهر وعن الهند وأندونيسيا، كما يقال عن أقطار إفريقيا. وقد وجد الإسلام طريقه بين كل هذه الشعوب المختلفة، لم يقف دون حائل من سلالة أو لغة أو تقاليد موروثية أو تراث حضاري قديم، وانصهرت جميعها في بوتقة الإسلام والحضارة الإسلامية. وذلك في كل نظرة علمية حقة عنصر أساسي من عناصر نمط انتشار الإسلام، لا مندوحة لأي باحث منصف من تقديره حق قدره وإعطائه نصيبه من الاهتمام، وبغض النظر عن اصطدامه «بالظروف الجغرافية».

ثالثا : اقتناع لا انبهار :

أما الملمح الثالث الذي نرى أنه جدير بأن تسلط عليه أضواء الباحثين، فهو أن اعتناق الإسلام إنما نتيجة الاقتناع ووليد المقارنة، لا نتيجة للانبهار بشيء جديد. ومن الخطأ أن نعتقد - كما يريد بعض المؤلفين لحاجة في أنفسهم - أن الإسلام حين وصل إلى إفريقيا جنوب الصحراء الكبرى مثلا وجد قوما من البسطاء البدائيين، يعيشون في عزلة لا بدرون من أمر الدنيا من حولهم شيئا، يذكرهم، وأنهم كانوا بذلك «لقمة» ميسورة للإسلام، فأهل إفريقيا الغربية كانت لهم ممالك ونظم حكم قبل العهد الإسلامي مثل مملكة «الماندنجو» الكبيرة التي كانت تمتد في سيراليون وما والاها شرقا، ومثل مملكة «السونفاي» التي كانت أول من أسلم من أهل النطاق السوداني (في فجر القرن الخامس الهجري). وكانت هذه الجهات على اتصال بإفليم البحر المتوسط وما وراءه، منذ دخول الإبل إلى الصحراء الكبرى. وكانت المسيحية قد وصلت إلى سواحل شمال إفريقيا، وعرف عنها هؤلاء السود، ومع ذلك فإنه لم تجد أي استجابة في نفوسهم. وكان للفرس حضارتهم القديمة، وأفغانستان كانت مهدا للحضارة القديمة أيضا عاصرت الحضارة الفرعونية، حيث كانت أفغانستان تسمى «أريانا» وكتلتها عرفتا العديد من الثقافات الأجنبية: الثقافة الإغريقية بعد الإسكندر، والثقافة الهندية قبل الميلاد أيضا، ثم

الثقافة الصينية ومعها عقيدتها البوذية. والإسلام هنا دخل إذن القلوب والعقول عن طواعية وافتتاح، وفي ضوء مفارئة بينه وبين معتقدات أخرى متنوعة، استبدل فيها الناس الذي هو خير بالذي هو أدنى، ولم يكن نجاحه أبداً وليد مجرد الانبهار بالجديد، كما أنه بالقطع لم يكن وليد سيطرة سياسية أو رهبة عسكرية. ومن ذلك نغال عن آسيا الوسطى، أي بلاد ماوراء النهر، فقد تعرض هذا الإقليم قبل الإسلام لتيارات ثقافية واردة من إيران أو من الصين، وسادت بذلك الزردستية والبوذية، كما عرفت المسيحية عن طريق المبشرين بها في ذلك الحين، وسرعان ما أدرك الناس الفارق بين مبادئ الإسلام الحنيف وبين تلك الزردستية التي أحلت الزواج بالمحارم، وجعلت المرأة في منزلة الرقيق، أو بينه وبين البوذية أو بينه وبين المسيحية. ولم يلبث أهل الإقليم - والذين اعتبروا مواطنين في الدولة الإسلامية تمنحهم كل الثقة، ونوليهم الوظائف، ولا تفرق بينهم وبين العرب في ذلك - لم يلبثوا أن حملوا راية الدعوة في حماس لا يقل عن حماس غيرهم من الدعاة، سواء كان هؤلاء الدعاة من الولاة والموظفين، أو من الأسر العربية التي استوطنت الإقليم واختلطت بأهل البلاد، أو من الفقهاء والمتصرفين العرب.

ونحن إذن - كتابا ومفكرين - مطالبون بالآ نبالغ في وصف الكفار قبل الإسلام بضيق الأفق وضحولة الثقافة، ناهيك بالبدائية، والأجدي أن نبرز ما كانوا قد بلغوه من تقدم في المجال الحضاري، وبالتالي ما بلغوه من مقدرة على التفهم وحسن الإدراك، والمقدرة على التمييز بين الطيب والخبيث.

ولكن لعلنا هنا قد بعدت عن مجال تخصصي المحدود، وتطرفت إلى ميدان الدعوة والدعاة، فلأعد إلى بيني الذي ألم به، ولأخاطب زملائي من الجغرافيين، مختتماً بقولي: إننا مطالبون بأن نبرز حقيقة لا مرأء فيها، هي أن الظروف الجغرافية - رغم أصالة دورها في التحكم في نشاط البشر - يتضاءل قدرها كل التضائل في تفسير خريطة الأسلام. بل إننا مطالبون - على العكس - بأن نبرز كيف أن هذا الدين الحنيف يسع ضياؤه حيث ينسع رغم الظروف الجغرافية.

الحواشي

- (١) وإن كان هذا الترتيب حديث العهد نسبياً، فلم يتحقق المركز الأول للمسيحية إلا بعد توسع أوروبا في العالمين الجديد والقديم، وخاصة بعد الثورة الصناعية التي ارتبطت بها ثورة سكانية في أوروبا، أي زيادة في عدد المسيحيين، زيادة طبيعية في المقام الأول، وليست وليدة انتشار المسيحية بين الناس.
- (٢) يترجم الأستاذ صوفى هذا المعنى كالتالي: Let there be no compulsion in religion.



المصادر

- ١ - البلاذري ، أحمد بن يحيى بن جابر، فتوح البلدان، القاهرة ١٣١٨ هـ .
- ٢ - جمال حمدان ، العالم الإسلامي المعاصر، القاهرة ١٩٧١ .
- ٣ - حسن أحمد محمود، الإسلام والحضارة العربية في آسيا الوسطى بين الفتحين العربي والتركي، دار النهضة العربية، ١٩٦٨.
- ٤ - عباس محمود العقاد، الإسلام دعوة عالمية ، القاهرة ١٩٧٠.
- ٥ - محمد أحمد حسونه ، أثر العوامل الجغرافية في الفتح الإسلامية ، القاهرة ١٩٦٠.
- ٦ - يوسف أبو الحجاج ، العالم الإسلامي: مكانته في الاقتصاد العالمي وارتباطها بالأطباع الاستعماريه، حوليات كلية الآداب بجامعة عين سمس، المجلد الخامس ١٩٥٩ ص ٥٩ - ١١٧.
- 7 - David Sepher, Geography of Religions, 1967.
- 8 - Defontaine , P. Geographie et Religion, Paris, 1948.
- 9 - Fernau , W., Molems on the Marsh, London, 1955.
- 10 - Sazard, H. W., Atlas of Islam History , N. Y. 1951.
- 11 - Pierre Rondot, l' Islam et les Musulmans d' Aujour' bui, Paris, 1960.
- 12 - Xavier de Planhol, Le Monde Islamique, Paris, 1957.

اثر الضوابط الجغرافية في انتشار الإسلام وتوزيع أقليته

دكتور / سليمان خاطر

«تحديد وتعريف» :

تحتل القارة الإفريقية مكانة بين قارات العالم من حيث مساحتها، وعدد سكانها، ونرواتها الطبيعية، وإمكانياتها الاقتصادية، بالإضافة إلى موقعها الاستراتيجي. فتعد إفريقيا نانية قارات العالم مساحة، إذ تزيد مساحتها على ٢٢٪ من مساحة اليابس، فتبلغ ٢٩,٣ مليون ك. م مربع (١١٧٧ مليون مربع)، وهي بذلك تعادل مساحة القارتين الجنوبيتين الآخرين: أستراليا، وأمريكا الجنوبية^(١). ويقتسم مساحة الفارة عدد من الوحدات السياسية الإسلامية وغير الإسلامية^(٢)، تشغل الدول الإسلامية - عام ١٩٧٣ - (إفريقيا الإسلامية) ٦٥,٥٪ من مساحتها، وهذه تعادل ٦٠٪ من مساحة الدول التي تكون العالم الإسلامي^(٣)، وتحتل مجموعة دول إفريقيا الإسلامية جزءا من الكتلة الإسلامية المتصلة بالبنيان عبر قارتي إفريقيا وآسيا - التي تشغل الغالبية العظمى من العالم الإسلامي - ممتدة في العالم القديم من المحيط الإطلنطي غربا إلى باكستان شرقا. ومن ثم تمتد إفريقيا الإسلامية في النصف الشمالي من القارة من المحيط الإطلنطي غربا إلى البحر الأحمر شرقا ومن البحر المتوسط شمالا حتى الحدود الجنوبية للدول الإسلامية والنسالية للدول غير الإسلامية في إفريقيا بما يطلق عليه خط حدود أرض الإسلام في القارة سنة ١٩٧٣م.

إفريقيا هي القارة التي تلي آسيا مباشرة في كثرة السكان المسلمين. ففي عام ١٩٥٠م بلغ سكان القارة ١٩٨ مليون نسمة، من بينهم ٤٢ مليون مسلم حسب تقدير «وسترمان»^(٤) (D. Westerman)، يشكلون ٢١,٢٪ من جملة سكان القارة، بينما تشير الإحصاءات أن بها نحو من ٦٠ مليونا من المسلمين، يمثلون ٣٠,٣٪ من جملة سكان القارة الذين وصلوا إلى ٢٤٠ مليونا عام ١٩٦٠، من بينهم ١١٥ مليون مسلم، يمثلون ٤٥٪ من جملة سكانها، وإلى ٢٤٥ مليونا عام ١٩٦٦، في حين قدر أن بها ١٥٥ مليونا من المسلمين عام ١٩٦٨، يمثلون ٥٧٪ من سكانها^(٥). وتقدر الأمم المتحدة أن سكان إفريقيا وصلوا إلى ٣٠٣ مليون نسمة (تقريبا) عام ١٩٧٣، يشكلون ٨٪ من مجموع سكان العالم، وتقدر المصادر أن من بينهم ٢٣٩ مليون مسلم، يشكلون ٦٠,٥٪ من سكان القارة، ويمثلون ٢٦,٥٪ من جملة مسلمي العالم^(٦). ومن ثم

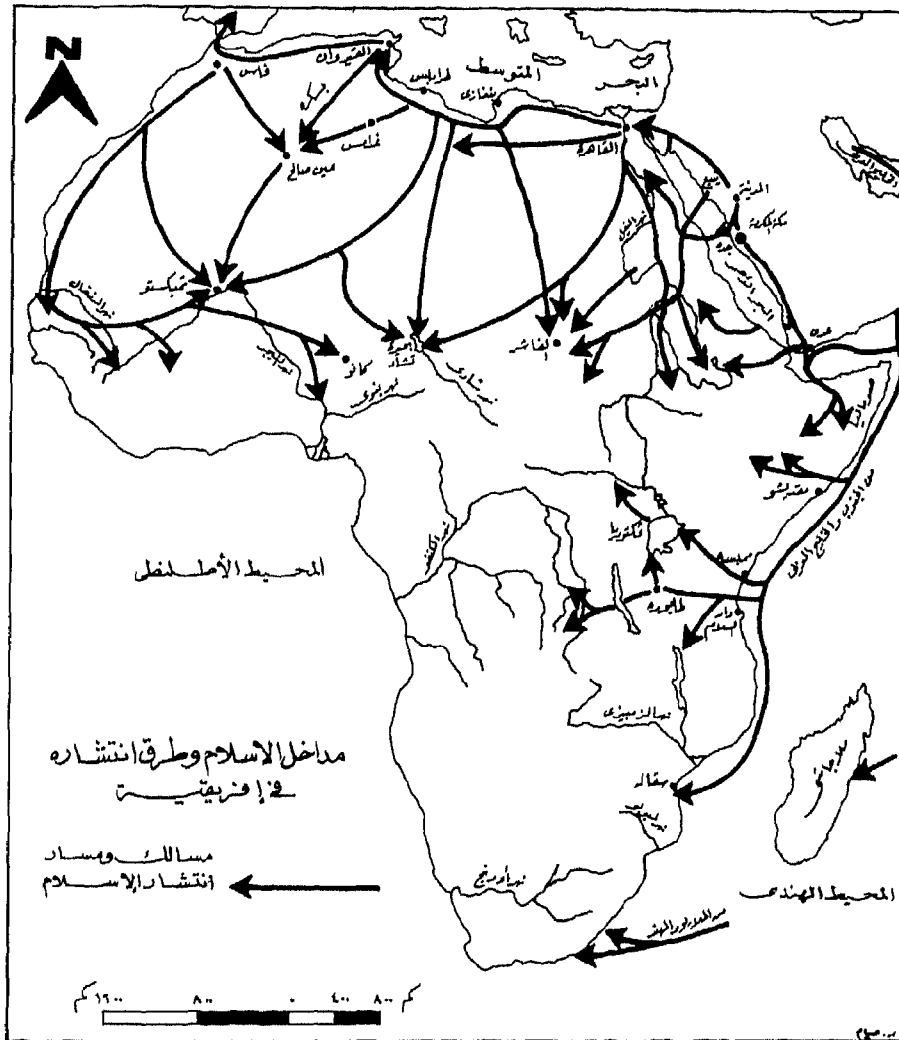
بتضح أن هناك زيادة مطردة في أعداد المسلمين بالقارة ونسبتهم من جملة سكانها مع زيادة عدد السكان. أما عن التوزيع فينسب نمط توزيع السكان في إفريقيا معظم القارات الأخرى، إذ يتركز معظم السكان على الأطراف، ثم يقل في الداخل. والصورة الواضحة هي عدد السكان في الوحدات السياسية، إفريقيا هي قارة الدول الصغيرة بل القزمية، ويتضح ذلك جليا إذا استعرضنا عدد السكان في كل وحده مقارنا بالمساحة داخل إطار حدودها السياسية.

مداخل الإسلام ومسالك انتشاره في إفريقيا :

قبل دراسة الأقليات الإسلامية في إفريقيا لابد من إلقاء نظرة سريعة على المداخل التي عبرها الإسلام وطرق انتشاره التي سلكها إلى داخل القارة حتى وصل إلى الحدود الحالية، وهنا لابد من الرجوع إلى العمق الزمني الذي يصل إلى أكثر من أربعة عشر قرنا، وإلى المجال المكاني الذي يتخطى القارة ليربطها بمهد الإسلام الأول في الجزيرة العربية. فلقد نشأت الصلات بين شبه الجزيرة العربية وسرق إفريقيا منذ قبل الإسلام، وقامت معظم تلك العلاقات على تبادل التجارة^(٧). وهناك أكثر من دليل على قدم الإسلام في غانا بغرب إفريقيا في زمن مبكر قبل دور المرابطين (القرن ١١م)، من بينها الصلة التجارية القديمة بين بلاد السودان والبحر المتوسط، واحتكار التجار المسلمين لها^(٨).

دخل الإسلام القارة الإفريقية قبل أن يعرف العالم الغربي أو الشرقي كيف يدخل هذه القارة، وقام الإسلام فيها بدوره الحضاري في أقطارها المختلفة الموقع. وأن البداية الكبرى اليوم السائدة في إفريقيا هي «الإسلام»^(٩) ومع ذلك فإن إفريقيا المسلمة لاتزال مجهولة لدى العالم العربي والإسلامي^(١٠)، وبخاصة من الناحية الإحصائية البحتة، ومن ناحية التوزيع والانتشار. وهكذا دخل الإسلام في عصوره الأولى هذه القارة الجبارة، فهو أول دين يدخلها، والعرب المسلمون أول الأقوام التي فتحتها وحملت إليها الحضارة الإنسانية^(١١).

هذا عن الجانب الزمني، أما عن المجال المكاني فمن الجزيرة العربية القلب والنواة المركزية للإسراع في العالم خرجت محاور إسراع الإسلام الرئيسي في كل الاتجاهات إلى العالم، والتي بلغت ثمانية، منها ثلاثة إلى إفريقيا^(١٢)، ولكل منها محاور فرعية ثانوية، وبالمثل الفراغات البيضاء، وتسد الثغرات الجانبية.



شكل (٢)

لقد كان دخول الإسلام لإفريقيا - من الجزيرة العربية - على طول جهته تمتد من ساحل البحر المتوسط سهلاً حتى خط عرض ٢٠° جنوباً في موزمبيق الحالية، كما ارتبط هذا الامتداد بعوامل جغرافية عديدة^(١٣). ولقد نفذ من هذه الجهة إلى قلب القارة عبر مداخل ثلاثة، سلكها العرب في هجراتهم إليها، منها مدخل بري يتمثل في شبه جزيرة سيناء^(١٤)، تلك الصلة البرية الوحيدة بين شبه الجزيرة العربية والقارة، ومدخلان بحريان: أحدهما عبر البحر الأحمر وباب المنذب أقرب نقطتين بين شاطئيهما، والثاني الساحل الشرقي الإفريقي عبر المحيط الهندي. ولم تتوقف حركة الإسلام في إفريقيا عند هذه المداخل، كما لم ينحسر زحفه منذ دخوله حتى الآن. ولذا يمكن القول بأن إفريقيا لازالت من المناطق التي يتقدم فيها الإسلام، بل هي في الواقع أهم مجالات انتشار الإسلام رغم ما يلقي فيها من عقبات.

وقد أخذ الإسلام في انتشاره داخل القارة طرقاً ومسالك مختلفة، تبدأ من المداخل الثلاثة السالفة، ويمكن تتبعها في داخل القارة زمنياً^(١٥) ومكانياً^(١٦) وجغرافياً. نوجزها جميعاً فيما يلي:

أخذ الإسلام - زمنياً - ينتشر في إفريقيا منذ القرن السابع الميلادي، فقد دخل مصر ثم المغرب مع الفتح العربي، ثم انتشر انتشاراً عظيماً منذ القرن التاسع الميلادي (الثالث الهجري). وقد ذكر «ترمنجهام» بأن انتشار الإسلام في القارة الإفريقية تميز بأربع فترات زمنية أو مراحل تاريخية متتابعة^(١٧) تمثل مدى عمق انتشاره في القارة، كما أنها تمثل مراحل مختلفة من الإسلام في حياة شعوب القارة.

أما مكانياً وجغرافياً فيمكن تتبع طرق الانتشار في القارة إذا قسمت إلى مناطق تعد محاور انتشار الإسلام فيها.

- شمال شرق إفريقيا أو حوض وادي النيل: وهو ما يسمى بالمحور النيل، الذي يبدأ من مصر - أهم المناطق المؤثرة في انتشار الإسلام في القارة - عبر الصحراء الشرفية إلى بلاد النوبة، ومنها إلى الجنوب، حيث غطى السودان الشمالي، لينفذ إلى قلب السودان، حيث اندفع التيار الإسلامي نحو الغرب إلى كردفان ودارفور في غربي السودان، ومنها إلى ما جاورها غرباً في السودان السافانا حتى منطقة بحيرة تساد، حيث النطاق الرعوي الكبير المتصل بغرب إفريقيا.

ولقد استفاد الإسلام من موقع السودان وادي النيل في إفريقيا الإسلامية، فهو بحكم امتداده السياسي إلى خط عرض ٣٥° شمالا يملك - عمليا - أكبر عمق إسلامي في قلب القارة. ولا زالت الرحلة بين غرب إفريقيا والأراضي المقدسة بالحجاز عن طريقه من الظاهرات الرئيسية لحركة السكان في القارة حتى الوقت الحاضر^(١٨).

لكن وقف المد الجنوبي للإسلام عن التقدم عند بحر العرب، ولم يصل إلى المنابع الاستوائية من هذا الاتجاه الشمالي الجنوبي، ويرجع ذلك إلى عامل جغرافي يتمثل في وجود المستنقعات في منطقة السدود - في السودان الجنوبي - التي حالت دون انتشاره.

- شمال غرب إفريقيا : وهو ما يطلق عليه المحور الساحلي أو المحور الغربي، الذي يبدأ من مصر إلى المغرب على طول ساحل البحر المتوسط، حتى وصل إلى المغرب ومنها إلى غرب القارة، ليغطي كل شمال إفريقيا بالإسلام في غضون القرن العاشر الميلادي.

فمن المغرب - التي كان لها دور كبير في نشر الإسلام بإفريقيا وخاصة انتشار الإسلام في الصحراء وفي حوض السنغال - اتخذ الإسلام خطوط انتشار رئيسية، كان أهمها نحو الجنوب في الصحراء وما وراءها جنوبا في غرب إفريقيا، حتى بلغ أطراف الغابة في غرب ووسط القارة. واتخذ الإسلام في اختراقه وتوغله القارة أكثر من طريق، من بينها: من طرابلس جنوبا إلى بحيرة تشاد، ومن جنوب تونس إلى «كانو» وتشاد، ومن جنوب الجزائر إلى بلاد «الهوسا» وشمال نيجيريا، ومن جنوب مراكش إلى مصب نهر السنغال وثنية النيجر حيث قامت مدينة «تمبكتو»^(١٩). فالإسلام لم يقف عند حدود الصحراء الكبرى، وإنما تعداها إلى إقامة عشر دول إسلامية خلف هذه الصحراء في وقت مبكر^(٢٠). وهنا نجد أن طرق التجارة التي تبدأ من إفريقيا الشمالية متجهة صوب الجنوب عبر واحات الصحراء إلى المدن الكبرى في النطاق السوداني قد لعبت دورا كبيرا في نشر الإسلام من مراكزه في شمال إفريقيا إلى غرب القارة^(٢١).

ولقد استدار المحور الغربي من المغرب جنوبا مع ساحل المحيط الإطلنطي على حواف الصحراء الكبرى (ق/١٠ - ١١م) ليصل إلى حوض السنغال وسافانا السودان الغربي ابتداء من القرن ١١ - ١٣م، حتى تغلغل في حوض نهر النيجر وبلاد غربي إفريقيا. وكان هذا

أهم الطرق، إذ به تم الإسلام دورته عكس عقارب الساعة على طول محور السافانا الرئيسي ليلتقي في النهاية بالمحور النيلي السابق عند بحيرة تشاد حوالي القرن ١٣م.

وبهذا كان للمؤنرات الإسلامية في غرب إفريقيا أربع اتجاهات رئيسية: اتجاه شمالي يربطه بالمغرب، واتجاه شرقي يربطه بالسودان، واتجاه شمالي شرقي يربطه بمصر، ثم اتجاه جنوبي شرقي يربطه بشرق إفريقيا.

- شرق ووسط إفريقيا : وهو محور شرق إفريقيا ابتداء من القرن الإفريقي - بل السودان - شمالا حتى مدينة «الرأس» جنوبا . وهنا ثمة فترتان لانتشار الإسلام^(٢٢): الأولى هي فترة قيام مجتمع إسلامي إفريقي جديد على الساحل والجزر المقابلة في شكل المراكز التجارية في المدن، والثانية فترة انتشار الإسلام من الساحل وتلك الجزر إلى الداخل. كما نشأت في وادي النيل مراكز للتجارة كان لها شأن عظيم في نشر الإسلام في شرق إفريقيا على الخصوص عبر الطرق التجارية التي تصل وادي النيل بشرق القارة. ويذكر «يوسف فضل» أن الإسلام دخل إلى السودان من الشرق، وأن المسلمين استطاعوا دخول السودان عبر نلانة طرق رئيسية^(٢٣).

لقد عبر عرب الجنوب إلى شرق السودان والقرن الإفريقي والصومال، ثم منه إلى زنجبار (ساحل الزنج)، ومنه جنوبا على طول الساحل الشرقي الإفريقي في الزمبيزي ومدغشقر منذ القرن العاشر الميلادي، ولم يتقدم جنوبا بعد هذا إلا حديثا في القرن الماضي (١٩م) على أيدي الهنود المسلمين المهجرين إلى جنوب القارة، حيث وصلوا به إلى مدينة «الرأس». وعندما وفد البرتغاليون إلى شرق إفريقيا في أواخر القرن ١٥م وجدوا المسلمين متمركزين في المدن الساحلية وفي كل مكان من الساحل، وفي الداخل من الساحل الشرقي للقارة^(٢٤)، ثم ازداد نشاطهم التجاري واتسع بين الساحل والداخل في القرن ١٧م، وبخاصة في القرن ١٩م.

وتجدر الإشارة إلى أن مراكز شرق إفريقيا - بعامة - كانت على صلة بالمراكز الحضارية الإسلامية في غرب إفريقيا عن طريق وسط القارة^(٢٥). وقد ضعف هذا المد الإسلامي بعد سيطرة الاستعمار البريطاني على شرق إفريقيا.

والخلاصة : أننا نجد أن المحورين النيلي والغربي يرسنان قوسا كبيرا يحيط بالصحراء

الكبرى بعد أن انتشر الإسلام في غرب إفريقيا، ولكن هذا الامتداد وقف عند حدود العقبات الجغرافية الطبيعية كمنطقة السدود في جنوب السودان ونطاق الغابات في وسط وغرب القارة، وهذه وقفت في وجه استمرار امتداد طريق ومسالك الإسلام في القارة تجاه جنوبها. أما المحور الشرقي فقد امتد من الساحل ليصل إلى قلب القارة دون أن تواجهه عقبات طبيعية جغرافية تعوق تقدمه، ولذا التقى مع المحاور السالفة لكن لم يمتد إلى جنوب القارة في داخلها، وإنما على ساحلها الشرقي. ومن ثم ظل جنوب القارة يحيط به مجموعة من العقبات الطبيعية الجغرافية والتاريخية والسياسية، حالت دون تقدم طرق انتشار الإسلام إلى جنوب القارة.

الأقليات الإسلامية في إفريقيا :

. توجد الغالبية العظمى من المسلمين في قارات العالم القديم (آسيا، إفريقيا، أوروبا)، وبخاصة قارتي آسيا وإفريقيا، حيث تشمل الأولى وحدها نحو ٧٠٪ (تقريباً) من عدد المسلمين في العالم، بينما تضم الثانية أكثر من ربع مسلمي العالم، وذلك حسب تقدير عام ١٩٧٣م.

ويقدر بأن عدد المسلمين قد تضاعف في إفريقيا في مدى عشرين عاماً (بين عام ١٩٣١، و١٩٥١م)، وجزء كبير من هذا النمو يرجع بلا شك إلى الزيادة الطبيعية للسكان، ولكن هذا وحده لا يمكن أن يفسره كله، فهي طفرة لا تفسرها الزيادة الطبيعية وحدها.

كما يقدر عدد المسلمين في إفريقيا - في الوقت الحاضر - بأكثر من ضعف عدد سكان الدول العربية في مجموعهم (تقريباً)، وهذا يجعل إفريقيا أكثر القارات نسبة في عدد مسلميها إلى جملة سكانها، وإن كانت أعدادها المطلقة لا تزيد عن منطقة كإندونيسيا مثلاً^(٢٦). لكننا نجد أن الكثرة العددية لا تزال للإسلام، وأن القارة إسلامية. أفلا يحق لنا أن نطلق عليها القارة المسلمة...؟ وأن المستقبل للإسلام في هذه القارة...؟؟ ومن ثم تقرر في مؤتمر «مقديسيو» أن إفريقيا القارة المسلمة^(٢٧).

مساحة الدول الإسلامية : لدراسة الأقليات الإسلامية بالقارة الإفريقية لابد أولاً أن نحدد رقعة الإسلام بها، ونقصد به تحديد أرض الإسلام مساحة وموقعها من القارة وتوزيع

الدول داخل حدودها وأعدادها وتغيرها على مدى فترة من الزمن - في ضوء التواريخ الإحصائية المستخدمة للدول الإسلامية وأعداد المسلمين بها - وأيضا إلقاء نظرة إلى توسع الإسلام جنوب الصحراء.

وذلك لنستخلص منها موقع الأقليات الإسلامية وأعدادهم ونسبتهم إلى جملة سكان الدول التي يقيمون فيها ومن مجموع مسلمي القارة.

إن الدول الإسلامية في إفريقيا تشكل كتلة متصلة البنيان في النصف الشمالي من القارة، كما تعد الدول الإسلامية في إفريقيا سطحا حضاريا عظيم الامتداد فوق هذه الكتلة من اليايس، بتسل الكثير من الوحدات السياسية التي يدين معظم سكانها أو بعضهم بالدين الإسلامي، كما تغطي ٦٥,٥٪ من جملة مساحة القارة (تقدير عام ١٩٧٣م). وبمراجعة حدود أرض الإسلام في القارة نجد أن الحد الجنوبي أو بمعنى آخر الجبهة القارية لأرض الإسلام في إفريقيا هي المجال الرئيسي المتبقي الذي ينتشر فيه الإسلام. ولذا يمكن القول بأن «كتلة الإسلام» في إفريقيا تتحرك نحو الجنوب، ومن هذه الزاوية تبدو حيوية إفريقيا المدارية (جنوب الصحراء) بالنسبة للإسلام.

وهناك عوامل كثيرة طبيعية وبشرية وتاريخية واقتصادية ساعدت على اتصال أجزاء الكتلة الإسلامية الإفريقية بعضها ببعض، فالليل عامل ربط بين أقصى شمال القارة وقلبها الاستوائي، وبلاد المغرب تتصل بغرب إفريقيا منذ القدم عبر الصحراء ونقط الواحات^(٢٨).

وتجمع المصادر في هذا الشأن على أنه من النمط التوزيعي للدول الإسلامية وخط تحديد أرض الإسلام بالقارة، ويمكننا أن نميز بين نطاقين زمنيين للإسلام: الأول نطاق الإسلام القديم، وهو يتفق تقريبا مع دول العالم العربي، والثاني يتسمل الإسلام جنوب الصحراء أو الإسلام المداري، كما يطلق عليه البعض، نطاق السافانا، وهو لازال يتوسع في هذا الاتجاه. بل إن إفريقيا هي القارة الوحيدة التي يزحف فيها الإسلام اليوم بعد أن فقد أرضا في أوروبا، وتوقف أو كاد في آسيا. وهو بهذا يستبدل بعروض سالية عليا عروض جنوبية سفلى في حركة انتقال طفيفة غير منظورة^(٢٩)، فالإسلام جبهة زاحفة في إفريقيا لا يعرفها في أية قارة أخرى، كما لا يمارسها أي دين آخر سواه في الوقت الحالي أو في أي مكان، وهو كقيل أن يجعل منها «قارة الإسلام» بالضرورة، لأن الإسلام لا يصل إلى نسبتها (٦٠,٥٪) في أية قارة سواها.

أبعد من هذا، تعد إفريقيا أكثر من أية قارة أخرى جبهة زيادة في أعداده، وزحف في رقعته، واحتياطي توسعه في المستقبل. ويشير كل الكتاب والمبشرين الغربيين قبل سواهم إلى أن دين المستقبل في قارة المستقبل إنما هو الإسلام^(٢٠).

ويؤكد «عبدالعزیز كامل» أن نطاق السافانا - جنوب الصحراء - في إفريقيا هودائما نطاق الكسب للإسلام، ليعوض فقدان أو النقص في مناطق أخرى من العالم، حيث يتزايد المسلمون فيه بطريقتين: الزيادة الطبيعية، وبمعتنقين جدد للإسلام^(٣١). ولم يمتصر الدخول في الإسلام على الوثنيين، بل هناك موجة عارمة ورجعة كبيرة من أولئك الذين نصرهم رجال التبشير ورسول الاستعمار^(٣٢). ويؤكد «ماك كاي» (V. McKay) فيقول: «... وهنا نقدم الايضاحات والأسباب على نجاح الإسلام في إفريقيا جنوب الصحراء، لأن التحول من الوثنية إلى الإسلام أمر سهل وميسور، .. فليس من السهل أن يتبع المرء تعاليم الإسلام كلها مباشرة، لكن كل ما نرجوه هو أن يرسل الطفل إلى مدرسة القرآن...»^(٣٣).

إن العناصر العربية التي تدفقت إلى غرب إفريقيا إنما جاءت من بلاد المغرب منطلقة إلى مصب السنغال، ثم متجهة صوب النرق عبر نطاق السافانا، فد كانت بيئة السافانا هذه على حد تعبير «ترمنجهام» بيئة تسهل الهجرات وتتيح الاحتكاك الثقافي، وتمهد لتكوين الوحدات الاجتماعية والسياسية^(٣٤) أما الصوفا^(٣٥) فيذكر أن النطاق جنوب الصحراء هو المكسب الحقيقي لاكتساب أعداد متزايدة وسريعة للمسلمين في القارة، وضرب لذلك مثلين، وهما: فولتا العليا، وجمهورية سيراليون، حيث كانت نسبة المسلمين قبل استقلالها (سنة ١٩٦٠م) لا تزيد عن ٢٥% فقط، لكن ارتفعت فيها في الوقت الحاضر (سنة ١٩٧٣م) إلى ٥٦% للأولى، وقفزت إلى ٦٥% في الثانية.

ويؤيد خلاصة الآراء السالفة تتبع أعداد الدول الإسلامية ومواقعها من إفريقيا لتبيان كثرتها العددية المطردة في إفريقيا الإدارية جنوب الصحراء. فبالنظر إلى جدول (١) نجد أن عدد الدول الإسلامية سنة ١٩٦١م بلغ ٢٢ دولة، ارتفع إلى ٢٦ دولة عام ١٩٧٣م، أي بزيادة خمس وحدات سياسية، هي: بنين - توجو - ساحل العاج - إفريقيا الوسطى - الكمرون^(٣٦). هذا بالإضافة إلى الحبسة (+ إريتريا)، وتنزانيا (تنجانيقا + زنجبار + مبابا) التي أحصيت سنة ١٩٧٣م ضمن الدول الإسلامية مع أوضاعها السياسية الحالية، بعد أن كانت دولا غير

إسلامية. والملاحظ أن هذه الدول الإسلامية المضافة كلها تقع جنوب الصحراء في إقليم السافانا، وإفريقيا المدارية.

تحديد الدول الإسلامية وتوزيعها: لاشك أن هناك معايير موضوعة تستخدم عند التطبيق لتحديد إطلاق التسمية على الوحدة السياسية ما إذا كانت إسلامية أو غير إسلامية^(٣٧). وهناك معياران وضعا لتحديد الدول الإسلامية، تستخدمهما للتطبيق على القارة الإفريقية، وهما:

«المعيار الأول»: وهو «المعيار الرسمي»: وهي الدول التي ينص في دساتيرها على أن الدين الإسلامي هو الدين الرسمي لأهل البلاد. وهذا المعيار لا جدال فيه من أن الدولة في هذا الشأن وتحت هذا المعيار دولة إسلامية، غالبية مسجلة بالطبع، وأقلية أو لا شيء من الديانات الأخرى.

وبتطبيق هذا المعيار على الدول والوحدات السياسية في القارة الإفريقية نجد أن نسبة ضئيلة من الدول الإفريقية هي التي تدخل تحت مضمار هذا المعيار. وهي فقط مجموعة دول العالم العربي في شمال وشمال سرف إفريقيا (جمهورية مصر العربية - الجمهورية العربية الليبية - جمهورية تونس - جمهورية الجزائر - المملكة المغربية - جمهورية السودان الديمقراطية)، بالإضافة إلى عدد ضئيل من الدول الأخرى: (موريتانيا - الصومال) التي ينص في دساتيرها الرسمية على أن الدين الإسلامي هو الدين الرسمي أو الرئيسي للدولة. وفي كل هذه الوحدات نجد أن نسبة المسلمين فيها لا تزيد على ٥٠٪ من مجموع سكانها فحسب، بل تصل هذه النسبة إلى أكثر من ٩٠٪ في كل هذه الوحدات السياسية فيما عدا السودان (٨٥٪ عام ١٩٧٣م).

«أما المعيار الثاني»: فهو «المعيار العددي أو الإحصائي»: وهو أوفق معيار لتحديد الدول الإسلامية. ويتطلب العمل لتطبيق هذا المعيار الحصول على عدد من البيانات الإحصائية، تتلخص في: كم عدد المسلمين في كل دولة على حدة مقارنة بعدد السكان الكلي في نفس سنة التقدير أو الإحصاء ونسبتهم من الدولة؟؟ وضع جدول نسبي بالأرقام لتصنيف

الدول الإسلامية وغير الإسلامية، هذا بالإضافة إلى إجراء مقارنة بين هذا الجدول الحالي بجداول أخرى سالفة حسب الأرقام الممكن الحصول عليها والمونوق بها. وأخيرا استخلاص الأقليات الإسلامية عددا وموقعا في القارة. وكان خلاصة هذه الدراسة بتطبيق هذا المعيار والإجابة على كل الأسئلة السالفة كلها الجداول (١)، (٢)، (٣) بما فيها من أرقام بحتة ونسب مئوية ومصادر.

وهناك ملاحظة يجدر أخذها بعين الاعتبار عند تطبيق المعيار العددي على الدول الإفريقية، وهي أنه على الرغم من النقص الكبير الذي نجده في المصادر الإحصائية الخاصة بالدول الإسلامية، إلا أن في دراسة كهذه تعتمد في الأساس على الحقائق العلمية الدقيقة والأرقام الصحيحة الموثوق بها من مصادرها وصدق نوايا ناسريها، نجد أن هناك مراجع ومصادر عديدة تحاول الإجابة على هذه الأسئلة. لكن الأرقام المتاحة كثيرا ما تختلف أحيانا إلى حد التضارب (٣٨).

كما أن من الواجب العلمي هنا أن نقرر أنه بقدر ما نمنح التقديرات الغربية إلى التقليل من حجم الإسلام، بقدر ما تندفع بعض الكتابات العربية إلى التضخم، ولذا اختلف المصدران في تقدير عدد المسلمين نتيجة اختلاف وجهات النظر في تقدير عدد المسلمين في الدول والأقاليم المختلفة. إننا نفتقر كل الافتقار إلى البيانات التي تخول لنا صدق الحكم في هذا الموضوع، لأن التقديرات التي وضعت عن عدد المسلمين في إفريقيا بما في ذلك أحدثها عهدا قدرت أعداد المسلمين تقديرات متباينة. وهناك جانب كبير من الشك يحيط بكل تقدير، لأن كثيرا من الأقطار التي يكثر فيها المسلمون لم يعمل لها إحصاء ديني قط، ولهذا فإنه يعوزنا فيها الإحصاء الدقيق، وحتى المصادر العربية الإسلامية تذكر «أن العالم الإسلامي يعتمد في مصادره عن نفسه على أعمال غير المسلمين وعلى كثير من المصادر الأولية» (٣٩).

وترجع عدم دقة الإحصاءات في إفريقيا إلى الأسباب التالية :

أ - معظم هذه الدول - إن لم يكن كلها - دول نامية ، وليس لها إحصاءات حيوية.
ب - معظم الدول الحديثة لا تتضمن جداولها الإحصائية أو تعداداتها السكانية التركيب الديني.

ج - تعمدت القوى الاستعمارية عدم إعطاء معلومات صحيحة مضبوطة عن مستعمراتها، ولذا جاءت كل أرقامها التقديرية المقبولة بعد الاستقلال فقط لا تقبل المفاصلة بما سبفها، سواء بالنسبة للدولة ذاتها أو لأن العديد من الوحدات السياسية الحالية كان مندجاً في إطار وحدات استعمارية كبيرة.

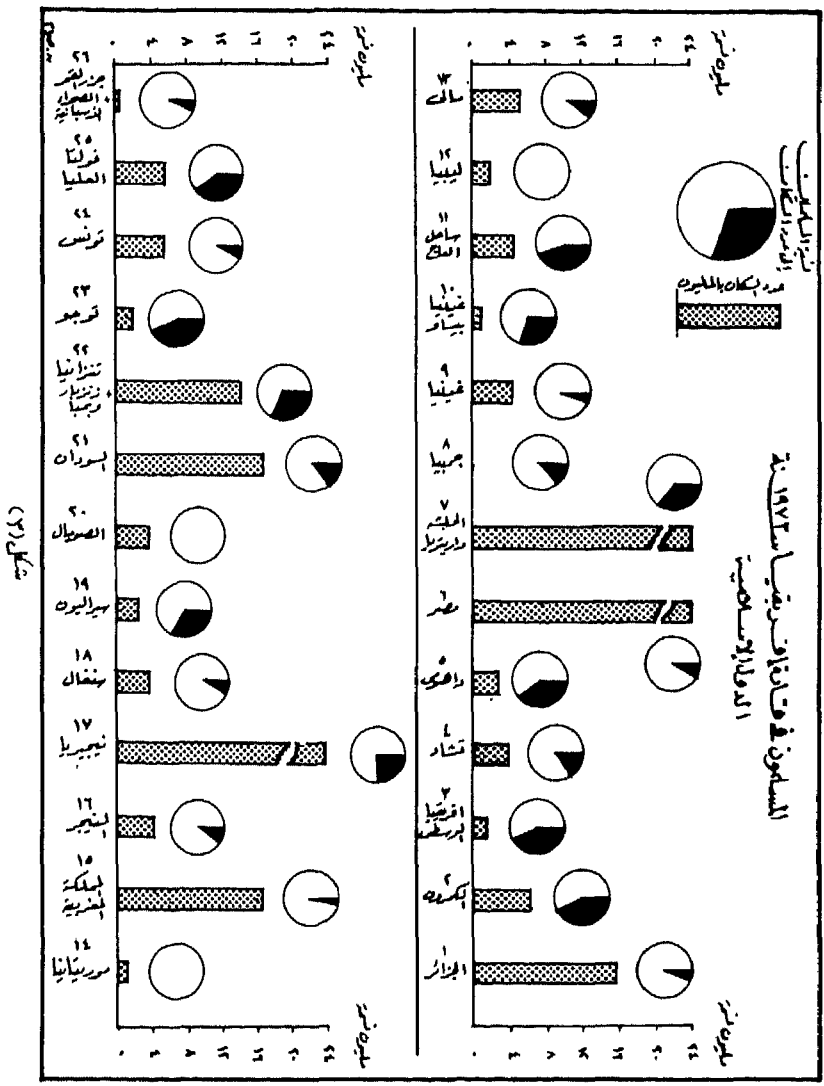
د - يميل المستعمرون الأوروبيون إلى خفض عدد المسلمين في الأقطار التي لا يزال لهم نفوذ فيها. وهم معروفون بموقفهم بالنسبة للإسلام وبخاصة في إفريقيا قارة المستعمرات.
هـ - إطلاق حرية العقيدة الدينية تجعل الإحصاءات لا تعطى بالنسبة للمعتقدات الدينية عامة والمسلمين على وجه الخصوص. وأخيراً نجد أنه في كثير من الدول اضطرابات يعمد معها المسلمون إلى إخفاء أو عدم الإعلان عن عقائدهم وسعائهم الدينية لظروف تضطربهم إلى ذلك داخل دولهم لدواعي الأمن.

ونتيجة لكل هذه الأسباب السالفة يصبح مدى الاختلاف (Range of Variation) كبيراً وبخاصة إذا فورنت الأرقام الحالية بالتقديرات السالفة المبكرة.

لذا اعتمد الباحث في تطبيق المعيار الإحصائي على ما أتبع من أرقام منسورة مع الأخذ في الاعتبار أموراً عديدة، وبخاصة الأرقام التي صدرت بعد استقلال القارة، حيث ظهر عدد كبير من الدول في الخريطة السياسية للقارة والتي كانت أجزاء من وحدات سياسية استعمارية كبيرة، حتى نسهل المقارنة فيما بينها. وهنا اعتمد الباحث على تقديرات سنوات ١٩٦١م، ١٩٦٨م، ١٩٧٣م، وفي حالة السنتين الأخيرتين اعتمد على المصادر مباشرة. أما بالنسبة للتاريخ الأول فقد أخذ متوسط العديد من الجداول للوصول إلى أرقام أقرب إلى الحقيقة ومقبولة محالاً التوفيق فيما بينها واستخدام أقربها إلى المنطق، لأن هناك بعض الافتراضات بعيدة عن الحقيقة والواقع^(٤٠).

تحديد الأقليات الإسلامية وتوزيعها :

اتفق الكنيرون عند تطبيق المعيار العددي على الوحدات السياسية في إفريقيا، من حيث عدد المسلمين ونسبتهم من المجموع الكلي للسكان على اعتبار كل دولة يزيد عدد المسلمين فيها على ٥٠% من مجموع عدد سكانها «دولة إسلامية»، بصرف النظر عما إذا كان دستور هذه



الدولة بقرردن الدولة الرسمي أو لا بقرره، أما إذا لم يتجاوز عدد المسلمين هذه مثل هذه النسبة في سكان الدولة، فالمسلمون في هذه الحالة «أقلية دينية» في مثل هذه الدولة، وتعتبر «دولة غير إسلامية» حتى ولو كانت هذه الأقلية الإسلامية كبيرة من حيث النسبة مثل الجابون (٤٥٪ مسلمون)، ومالوي (٣٥٪)، وأوغندا (٣٦٪) طبقاً لتقديرات ١٩٧٣م، (جدول (٣)).

لكن أضاف الباحث عند التطبيق أن الدولة تعتبر إسلامية إذا زادت نسبة المسلمين بها على ٥٥٪ من جملة سكانها (باعتبار أن هناك احتمالاً للخطأ بمقدار + أو - ٥٪). فحتى إذا نقصت نسبة الخطأ المحتمل كلها من التقدير هبطت نسبة المسلمين في الدولة إلى حد النسبة العامة وهي ٥٠٪. وبتطبيق ذلك وجد أن هناك ٢٦ دولة إسلامية و ٢٠ دولة غير إسلامية، أو بمعنى آخر دول بها أقليات إسلامية ظهرت في جدول (٣).

- ومهما يكن من أمر فإن تقدير عدد السكان والمساحات في الدول الإفريقية المختلفة، والتي ظهرت أرقامها في جدول (٣)، يوضح الدول الإسلامية وغير الإسلامية في إفريقيا، على أساس تقديرات الأمم المتحدة عام ١٩٧٣م. أما عن تقدير عدد المسلمين من سكان هذه الدول فهي من مصدر واحد^(٤١)، ولنفس العام (١٩٧٣)، لكن النسب المئوية الأخرى للمسلمين في الدول التي ظهرت في الجدول (٢)، فهي من مصادر مختلفة وضعت أسفله، أخذت بسيء من الحذر والتحفظ في الاعتماد عليها، في بعض الدول الإفريقية في غربي ووسط القارة وجنوبها، مع مراعاة المبالغة من ناحية، والتقديرات المغرضة من ناحية أخرى.

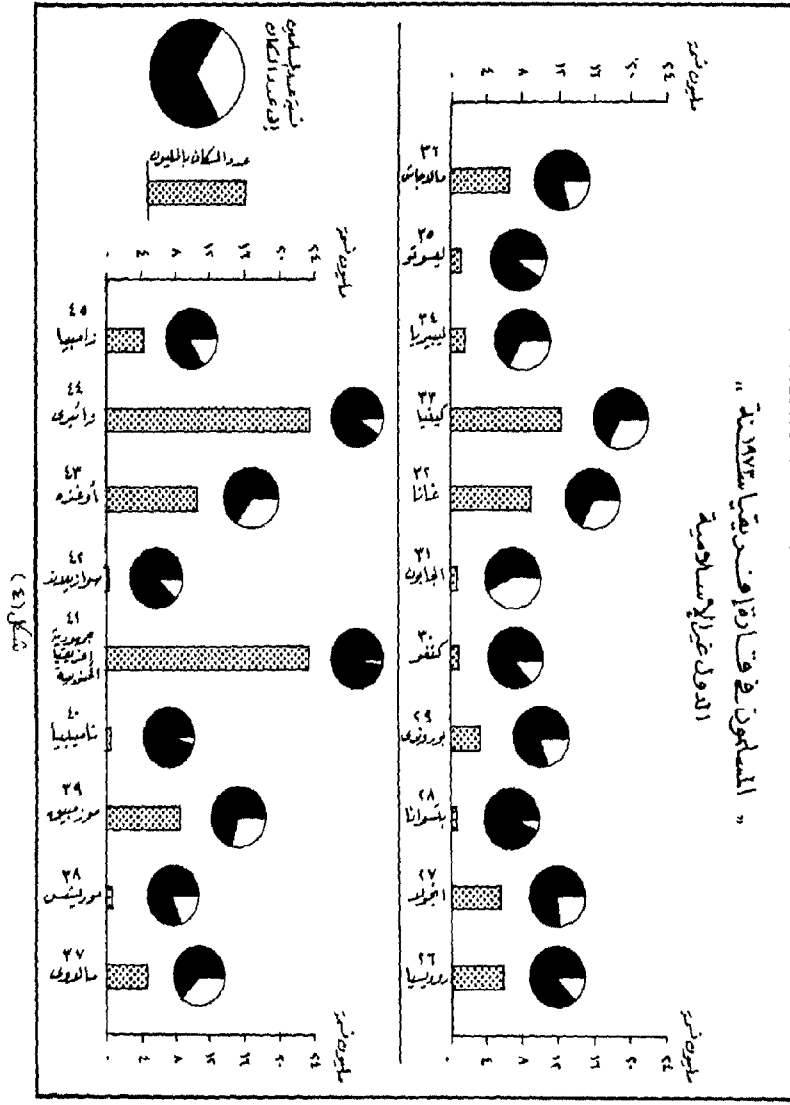
وبناء على المعيار العددي وتقديرات عام ١٩٧٣م يمكن تقسيم القارة إلى ثلاث مجموعات، وهي:

- المجموعة الأولى: وهي الوحدات التي يطلق عليها - طبقاً للمعيار العددي - دولاً إسلامية، حيث تزيد نسبة المسلمين فيها على ٥٠٪ من مجموع سكانها، بل تصل هذه النسبة في عدد كبير منها إلى أكثر من ٨٠٪ من مجموع السكان^(٤٢). ويتضح أن هناك ٢٦ وحدة سياسية إفريقية تعد دولاً إسلامية، منها ٢٥ دولة مستقلة، بالإضافة إلى وحدتين سياسيتين صغيرتين غير مستقلتين، وهذه الأخيرة تساهم بنسب ضئيلة جداً في العدد الكلي لسكان الدول الإسلامية في إفريقيا، وبالتالي في عدد أو نسبة المسلمين بها.

في القارة الإفريقية - عام ١٩٧٣م - ٢٦ دولة إسلامية، تبلغ مساحتها ١٨٧ مليون ك. م مربع، أي ما يعادل ٦٥,٥٪ من مساحة القارة، وعدد سكانها ٢٦٨ مليون نسمة، من بينهم ٢١٥,٧ مليوناً من المسلمين، أي بنسبة ٨٠,٥٪ من جملة عدد سكانها، يمثلون ٥٥٪ من مجموع سكان إفريقيا، ونحو ٩٠٪ من مجموع عدد المسلمين في القارة، وحوالي ٢٤٪ من مجموع عدد المسلمين في العالم.

وبلاحظ من الجدول (٣) أيضاً أن حجم السكان في معظم هذه الدول صغير بشكل محسوس، إذ لا يزيد عدد السكان في أية دولة من هذه الدول على ١٥ مليون نسمة فيما عدا مصر، ونيجيريا، والحبشة (+ أريتريا)، والمملكة المغربية، والسودان، وأن النسبة العامة للمسلمين في هذه المجموعة الأخيرة يزيد على ٨٠٪ من مجموع سكانها، وإن كانت نسبة المسلمين تزيد على ٩٠٪ في كل الدول العربية الإفريقية (فيما عدا السودان) وكذلك الصومال وموريتانيا، بالإضافة إلى غينيا، مالي، النيجر، والسنغال.

أما عن الوحدات السياسية الإسلامية غير المستقلة بالقارة فتتمثل في إريتريا التي ضمتها الحبشة إلى أراضيها، وأصبحت إقليماً من الحبشة، وهي إقليم يسود فيه المسلمون تماماً. وعلى هذا ارتفع عدد المسلمين بالحبشة عن ذي قبل، كما ارتفعت نسبتهم داخل الدولة، وظهرت إحصاءاتها في الوقت الحاضر بنسبة ٦٤٪ للمسلمين عام ١٩٧٣م من مجموع السكان، مقارناً بـ ٤٩٪ عام ١٩٦٨ و ٣٠٪ عام ١٩٦١م. وبذلك أصبحت دولة إسلامية الآن بعد أن كانت تخصي مع الدول غير الإسلامية من قبل، وذلك بفضل ضم أريتريا إلى إحصاءاتها. وقد كتب «جون جنتر» (Gunther, J.) «أن الفكرة السائدة بأن الحبشة دولة مسيحية في حاجة إلى تعديل وتصحيح، إذ إن نصف مجموع السكان يعتنقون الإسلام أو الوثنية... تم يعود ويقرر بأن المسلمين في إثيوبيا قوة كبيرة، فمقاطعة هرر- التي نشأ فيها الإمبراطور- مقاطعة إسلامية، وقبائل «الجالا» التي تشغل جنوب الحبشة وغربها نصفها من المسلمين. بينما تنتشر في جميع أنحاء الحبشة جنوب المجمعات الزراعية التي يملكها المسلمون^(٤٣)... أما «ترمنجهام» فقد ذكر أن المسلمين يشكلون ٣٠٪ من مجموع السكان في الحبشة، وتبلغ نسبتهم أكثر من ٥٠٪ إذا أضيفت إليها أريتريا^(٤٤). فإذا كان هذا ما قرره بعض الكتاب عام ١٩٥٥م، فما بالنا بإضافة أريتريا - وكلها مسلمون - إلى نسبتها المثوية في الوقت الحالي؟



أما الصحراء الإسبانية فقد تم تقسيمها بين المغرب وموريتانيا، وعدد سكانها ٧٦ ألف نسمة، منهم ٧٣ ألف نسمة من المسلمين، أي بنسبة ٩٥٪ (عام ١٩٧٣م) من مجموع السكان.

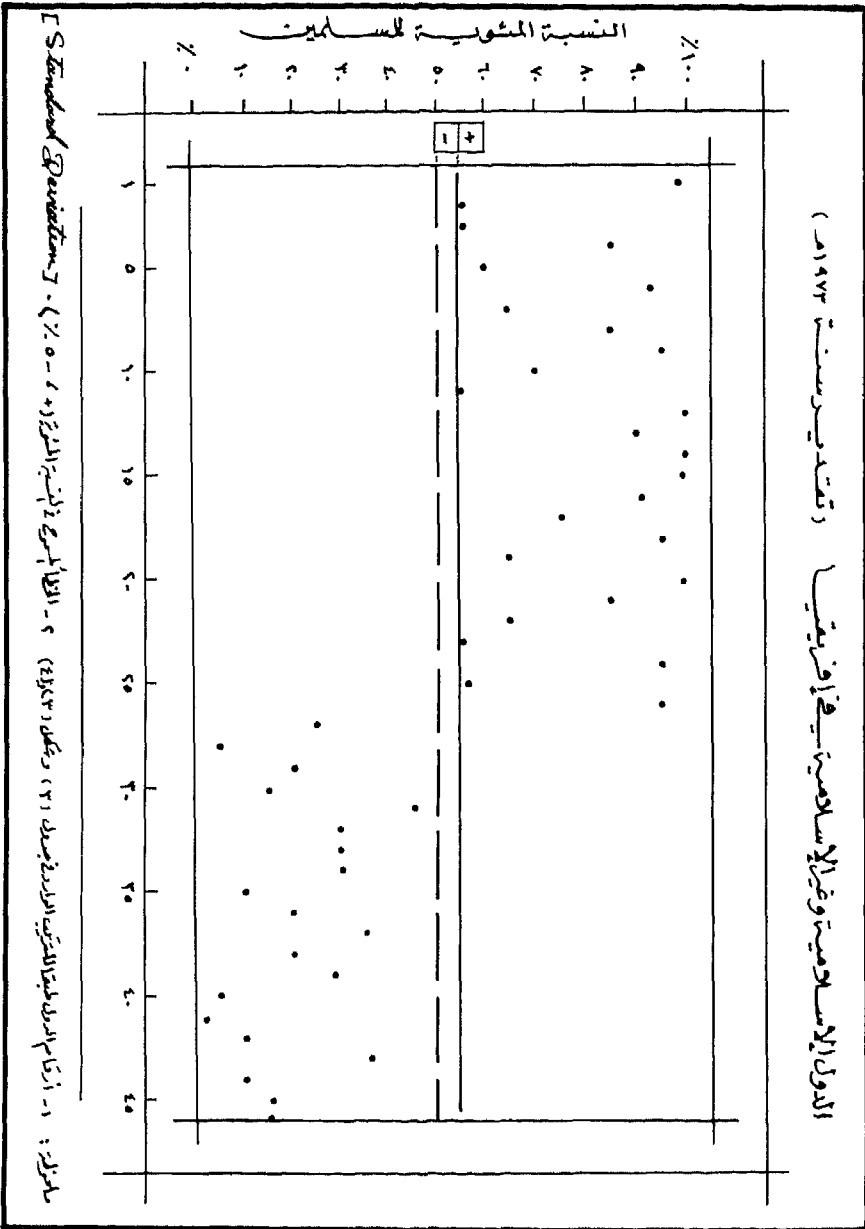
- المجموعة الثانية : هي الوحدات السياسية غير الإسلامية أو دول الأقليات الإسلامية. وفيها يقل عدد المسلمين عن ٥٠٪ من مجموع السكان. ويمكن أن نقسم دول هذه المجموعة إلى مجموعتين فرعيتين: أطلق على أولها «دول غير إسلامية» يتراوح نسبة عدد المسلمين بها ما بين ٢٥ - ٥٠٪ من جملة عدد سكانها، وهذه عددها ثمانية، في حين أطلق على الثانية «دول غير إسلامية» ذات أقليات إسلامية صغيرة، وهي التي تقل نسبة المسلمين بها عن ٢٥٪ من عدد سكانها، وهذه بلغ عددها ١٢ دولة.

ففي القارة الإفريقية ٢٠ وحدة سياسية غير إسلامية عام ١٩٧٣م - طبقا للمعيار الإحصائي أو العددي - تبلغ مساحتها ١٠٦ مليون ك. م مربع، أي ما يعادل ٣٤ر٥٪ من مساحة القارة، وعدد سكانها ١٢٧ر٥ مليون نسمة، من بينهم ٢٣ر٤ مليونا من المسلمين، أي بنسبة ١٨٪ من جملة عدد سكانها. ويمثلون أقليات إسلامية كبيرة أو صغيرة في هذه الدول، ويشكلون في مجموعهم نحو ٦٪ من مجموع سكان إفريقيا، و ١٠٪ من مجموع عدد المسلمين في القارة، وحوالي ٢ر٥٪ من مجموع عدد المسلمين في العالم. ومن ثم نجد أن النسبة المئوية لمسلمي القارة من جملة سكانها ٦ر٥٪ (٣٩ر٥٪ لغير المسلمين)^(٤٥).

وهنا نجد كثيرا من الوحدات السياسية التي تتسلل أقليات إسلامية، بشكل بعضها نسبة كبيرة من مجموع سكان هذه الدول (الجابون، مالاوي، أوغنده)، إنما لا يصل إلى ٥٠٪ من مجموع السكان^(٤٦)، كما يلاحظ من دراسة الجدول أيضا أن سكان عدد كبير من هذه الدول صغير للغاية (بتسوانا - الجابون - ناميبيا - سوازيلاند)، وبالتالي لا يتجاوز عدد المسلمين بها مليونين في ١٥ دولة منها، ويصل العدد إلى أكثر من ٢ مليون مسلم في خمس دول فقط، كما يلاحظ أن كلها دول مستقلة، فيها عدا أربعة منها مازالت تحت الحكم أو الوصايات الأجنبية.

التغاير العددي والنسبي للدول الإسلامية والمسلمين في إفريقيا:

تبين من الدراسة العددية للدول الإسلامية ونسبة المسلمين بالدول الإفريقية أنه حدث تغير فيها على مدى فترة ١٢ عاما (١٩٦١ - ١٩٧٣م) طبقا للجدولين (١)، (٢)..... واتضح مايلي:



شكل (٥)

- ارتفع عدد الدول الإسلامية في القارة من ٢٢ عاما ١٩٦١م إلى ٢٦ عام ١٩٧٣م -
طبقا للمعيار الإحصائي -، في حين انخفض عدد الدول غير الإسلامية من ٢٨ عام ١٩٦١م
إلى ٢٠ في عام ١٩٧٣م.

- إجمالي عدد المسلمين في القارة في زيادة مطردة وأبضا نسبتهم من جملة سكانها، فقد بلغ
إجمالي عدد المسلمين بالقارة ١١٥٧ مليون عام ١٩٦٣م، مقابل ١٥٤ر٤ مليون عام ١٩٦٨م،
ارتفع إلى ٢٣٩ر١ مليون في عام ١٩٧٣م، في حين بلغت نسبة المسلمين من جملة سكان القارة
٤٥ر٤٪، ٥٧٪، ٦٠ر٥٪ للسنوات ١٩٦٣م، ١٩٦٨م، ١٩٧٣م على التوالي.

- من الدراسة التفصيلية لنسبة المسلمين على مستوى الدول من إجمالي عدد سكانها
(جدول (٢)) أمكن تقسيمهم إلى مجموعات اتضح منها مايلي:

أ - دول بلغت نسبة المسلمين بها أكثر من ٨٠٪، واستمرت في هذا الارتفاع حتى ١٩٧٣م
(مصر - ليبيا - تونس - الجزائر - المغرب)، لكن يلاحظ أن الجزائر هي أكبر نسبة في
التغير ما بين ١٩٦١، ١٩٧٣ (+ ١٧٪)، ويرجع ذلك إلى هجرة الأجانب المستعمرين
من غير المسلمين من هذه الدولة بعد الاستقلال مباشرة، وقد اتضح هذا جليا من تغير
نسبة المسلمين في المدن بسال إفرقيا بعامة والجزائر بخاصة بعد الاستقلال، إذ ارتفعت
من أقل ٢٪ إلى أكثر من ٩٠٪ من سكان المدن^(٤٧).

ب - هناك دول كانت نسبة المسلمين بها مرتفعة، واستمرت في الزيادة حتى الآن. وكانت هذه
بنسبة مرتفعة (السودان، ونيجيريا)، وأخرى كانت غير إسلامية في عامي ١٩٦١م،
١٩٦٨م أصبح بعضها إسلاميا عام ١٩٧٣م بحكم ارتفاع نسبة المسلمين، مثل
سيراليون (+ ٤٢٪)، أما بقية الدول فقد ارتفعت فيها نسبة المسلمين، لكن ظلت أقل
من ٥٠٪ في عام ١٩٧٣م، ولذا ظلت دولا غير إسلامية، كما هي: (كينيا - أوغندا). أما
غانا وماولاي وروديسيا فكانت غير إسلامية (- ٥٠٪)، لكن ظهرت نسبة التغير فيها
بالسالب، إذ انخفضت في غانا إلى ٢٠٪ وفي مالواي ٥٪، وفي روديسيا ١٩٪، وإن كان
هذا النقص لم يؤثر في بقائها دولا غير إسلامية، لأنها رغم هذه الحسارة ظلت كما هي
غير إسلامية بأقل من ٥٠٪ من مجموع سكانها.

ج - دول كانت ضمن وحدات سياسية استعمارية كبيرة قبل التقسيم والاستقلال (إفريقيا الغربية الفرنسية) ظهرت بعد التقسيم دولا إسلامية، وظلت على إسلاميتها حتى عام ١٩٧٣، ولكنها كسبت الكثير في زيادة نسبة المسلمين في هذه الفترة.

د - دول كانت ضمن وحدات سياسيه استعماريه كبيرة قبل التقسيم والاستقلال (إفريقيا الاستوائية الفرنسية) وكانت غير إسلامية عام ١٩٦١م، ثم كسبت الكثير فأصبحت إسلامية عام ١٩٧٣م، بحكم أن نسبة المسلمين بها بلغت ٥٥٪ فأكثر من جملة سكانها (داهومي - توجو - ساحل العاج - إفريقيا الوسطى - الكمرون). وهذه هي مناطق نكسب الجديده وانتشار الإسلام عددا ومساحة في إفريقيا جنوب الصحراء. يضاف إلى هذه المجموعة الحبشة (بما فيها أريتريا) وتنزانيا (تنجانيقا + زنجبار + مومباسا) على أنها كانتا غير إسلاميتين، وأصبحتا وحدات سياسيه عام ١٩٧٣م، بحكم أوضاعهما السياسية الحالية وضم مناطق إسلامية لكل منها.

والخلاصة : أنه اتضح من دراسة الجداول ككل أن الإسلام كسب في كل الدول الإفريقية بعامة، ويسير باطراد بدليل ظهور نسبة التغير كلها بالإيجاب، ولم تظهر بالسالب إلا في حالات قليلة. ومن تم يمكن أن نقرر أن الإسلام أخذ في الكثرة عددا، والانتشار مساحة في القارة الإفريقية، وأن هذه الزيادة لا يمكن إرجاعها إلى الزيادة الطبيعية فقط في السكان، ولكن أيضا إلى زيادة عدد المسلمين بالدول، وهذا على حساب النقص في نسبة غير المسلمين بها على مستوى القارة بعامة والدول بخاصة.

نظرة إلى المستقبل :

لقد ذهب بعض الباحثين إلى القول - بعد دراسة عرض توزيعات الأديان في إفريقيا - بأن مصير القارة كلها يتوقف على نتيجة اللقاء بين زحف الإسلام من الشمال والشرق والمسيحية من الجنوب. ولعل الدراسة السالفة لتوزيع الإسلام في القارة الإفريقية قد بينت لنا سعة انتشاره بها إلى أبعد الحدود، فقد تحرك الإسلام نحو قلب القارة، واخترق نطاق الغابات، كما انتشر على طول الساحل في غربي القارة، ودخل مع بعض المهاجرين إلى الكونغو. أما في شرق القارة فقد نفذ الإسلام إلى جنوب السودان وهضبة البحيرات، وتدقق إلى قلب هضبة

الحبسة، وتخطى ساحل شرق القارة إلى المناطق الداخلية إلى كينيا وتنزانيا. ودخل الإسلام جنوب القارة مع المهاجرين المسلمين من سكان الهند، ولازال ينتشر حتى اليوم إلى أفاق جديدة.

وقد حاول الجغرافيون المسلمون وصف العالم الإسلامي وتحديدته في القرن العاشر الميلادي. وقد اتسعت رقعة الإسلام كثيرا منذ هذا القرن، وانتشر في مناطق كثيرة لم يكن يعرفها الجغرافيون المسلمون في القرون الوسطى. كما حاول بعض الجغرافيين في العالم الغربي التقليل من شأن العالم الإسلامي أثناء الحرب العالمية الثانية، ووصفه بأنه نطاق صحراوي فقير في موارده الطبيعية، وسكانه متخلفون، ولا خطر منهم على جيوش الحلفاء المحاربة^(٤٨). ولعل دراسة وجوه النشاط الاقتصادي المختلفة في العالم الإسلامي - وخاصة في سنوات العصر الحديث - تثبت عكس ذلك.

وبعد الحرب العالمية الثانية حصلت كل الدول الإسلامية في شمال غرب إفريقيا وجمهورية السودان على استقلالها، ثم حدثت موجة الاستقلال على المسلمين جنوب الصحراء تجاه الجنوب في إفريقيا، حيث حصلت معظم الدول الإسلامية على استقلالها خلال العقد السابق (بعد عام ١٩٦٠م). وهذا هو نطاق السافانا الإفريقي الذي يمتد عرضيا في القارة إلى الجنوب من الدول الإفريقية الإسلامية (المجموعة الأولى)، وهو النطاق الذي أخذ الإسلام ينتشر فيه انتشارا حضاريا خلال صلات الشمال الإسلامي بالمجتمعات الوثنية في الدول الحديثة الاستقلال في غرب إفريقيا ووسطها. ولاشك أن الإسلام في القارة يكسب المزيد من أفراد هذا النطاق باطراد، الأمر الذي يعرض ما يحضره العالم الإسلامي كليا في نطاقات أخرى من العالم أو في بعض الدول الإفريقية، ففي كل دول النطاق الأوسط من إفريقيا من الصومال شرقا إلى السنغال غربا بالإضافة إلى الدول العربية في الشمال، توجد حياة إسلامية تجمع بين كل شعوب القارة، رغم اختلاف لغاتهم ولهجاتهم ولونهم. ومن الطبيعي بعد الاستقلال أن تحاول هذه الدول الإسلامية في تقوية علاقاتها، وتزيد من روابطها.

ولا يفوتنا هنا أن نقدر عدد المسلمين بالقارة الإفريقية في نهاية القرن الحالي (عام ٢٠٠٠). فالمسلمون ٢٣٩ مليون نسمة (عام ١٩٧٣م)، يمثلون ٦٠.٥٪ من جملة سكان القارة. وبناء على معدلات الزيادة الطبيعية لسكان العالم فيما بين ١٩٥٠ - ١٩٦١م البالغة ١.٨٪،

وبافتراض أن المسلمين سيتزايدون بنفس المعدل، رغم أن معدل الزيادة السنوي في آسيا وإفريقيا حيث يوجد أكبر نسبة من السكان المسلمين في العالم يرتفع عن المعدل العالمي ككل^(٤٩)، سيصبح عدد المسلمين في إفريقيا ٣٥٥ مليون نسمة عام ٢٠٠٠م، يمثلون ٦٣٪ تقريبا من جملة سكان القارة في ذلك الوقت، والحقيقة الهامة التي لا يمكن أن نغفل عنها هي أن الإسلام له رصيد كبير في إفريقيا.

فالإسلام في إفريقيا قوة كبرى في هذه القارة الناهضة، قارة المستقبل، ليس فقط من حيث العدد - كما سبق - بل من حيث أثر المسلمين البالغ في النشاط الثقافي والاقتصادي والاجتماعي في شعوب القارة.

نسبة التغير للول الإسلامية والمسلمين في إفريقيا
جدول (١)

(١٩٧٣)		(١٩٦٨)		(١٩٦١)				
عدد المسلمين بما (مليون نسمة)	% من جملة سكانها (تقريباً)	عدد الول ٣٦ - إسلامية ٢٠ - غير إسلامية	عدد المسلمين بما (مليون نسمة)	% من جملة سكانها (تقريباً)	عدد الول ١٧ - إسلامية ١٩ - غير إسلامية	عدد المسلمين بما (مليون نسمة)	% من جملة سكانها (تقريباً)	عدد الول ٢٢ - إسلامية ٧٨ - غير إسلامية
٢٣٥٧	٨٠.٥٥	٢٣٢	١٢٢١	٣٢٣	١٧	٩٥٦	١٢١	١٢١
٢٣٩١ = (مليون نسمة)	٢١.٥٥	٢٣٩١	١٥٢٩١	١٥٢٩١	١٧	١١٥٧	١١٥٧	١١٥٧
إجمالي عدد المسلمين بالقارة	إجمالي عدد المسلمين بالقارة	إجمالي عدد المسلمين بالقارة	إجمالي عدد المسلمين بالقارة	إجمالي عدد المسلمين بالقارة	إجمالي عدد المسلمين بالقارة	إجمالي عدد المسلمين بالقارة	إجمالي عدد المسلمين بالقارة	إجمالي عدد المسلمين بالقارة

المصدر : الجدول من المصادر التالية :

- حسن إبراهيم حسن ، (١٩٩٤) ، جدول ص ص ٢١١ - ٢١٢

(١) Proctor, J. H. (1965), Table, pp 192-193, and &

Alter - Ready Information About Africa (Mission Information Centre, St. Edward's College, London, 1962).
2 - Ready Information About Africa and Africa AND Africa Report, vol 8,

(March, 1963), p 14 :

- (استخرج أرقام ١٩٦١ من متوسط الجداول بالمعنيين) : ٣٨ - ٢٧ .

(٢) تقويم العالم الإسلامي، (١٩٧٠)، ص ص ٢٧ - ٣٨ .

(٣) World Muslim Gazetteer, 1975 Edition, & - U. N Demographic Yearbook, 1973, N. Y., 1974.
* ذكر المصدر أنه يجب أن نضيف ٥٧ مليون مسلم يتكون أغلبهم من دول إفريقية أخرى غير إسلامية، وهي ١٣ وحدة سياسية، معظمها دون غير مستقلة لم تزد في الجدول.

جدول (٢)
نسبة التغيرات للمسلمين ببعض دول إفريقيا

م	الدولة	النسبة المئوية للمسلمين من جملة السكان			نسبة التغيرات %	
		١٩٧٣	١٩٦٨	١٩٦١	+	(-)
١	مصر	٩٣	٩٢	٩٢	١	٠٠
٢	ليبيا	٩٩,٥	٩٥	٩٥	٤	٠٠
٣	تونس	٩٥	٩٣	٩١	٤	٠٠
٤	الجزائر	٩٨	٩٢	٨١	١٧	٠٠
٥	المغرب	٩٩	٩٤	٩٤	٥	٠٠
٦	السودان	٨٥	٨٢	٧٤	١١	٠٠
٧	نيجيريا	٧٥	٥٢	٦٢	١٣	٠٠
٨	سيراليون	٦٥	٢٠	٢٣	٤٢	٠٠
٩	غانا	٣٠	٦	٥٠	٢٠	٠٠
١٠	كينيا	٣٠	٢٢	٧	٢٢	٠٠
١١	أوغندا	٣٦	١٢	١	٣٥	٠٠
١٢	موريتانيا	١٠٠	٩٠	٩٩	١	٠٠
١٣	مالي	٩٠	٦٥	٧٤	٢٦	٠٠
١٤	النيجر	٩١	٦٨	٨٠	١١	٠٠
١٥	السنغال	٩٥	٦٠	٧٣	٢٢	٠٠
١٦	فولتا العليا	٥٦	٤٠	٥١	٥	٠٠
١٧	تشاد	٨٥	٦٠	٦٩	١٦	٠٠
١٨	داهومي	٦٠	١٥	١١	٤٩	٠٠
١٩	توجو	٥٥	١٠	٤	٥١	٠٠
٢٠	ساحل العاج	٥٥	٣٥	٢١	٣٤	٠٠
٢١	إفريقيا الوسطى	٥٥	٢٠	٧	٤٨	٠٠
٢٢	الكامرون	٥٥	٣٥	٣٦	١٤	٠٠
٢٣	الجايبون	٤٥	لم ترد في الجداول	٢٤	٢١	٠٠
٢٤	ملاوي	٣٥	٤٠	لم ترد في الجداول	٥	٠٠
٢٥	ليبيريا	٣٠	٢٦	١٧	١٣	٠٠
٢٦	الحبشه + أريتريا	٦٤	٤٩	٣٠	٣٤	٠٠
٢٧	تنجانيقا	٦٥	٤٠	٢٣	٤٣	٠٠
٢٨	تنزانيا + زنجبار	١٥٠	لم ترد في الجداول	٣٤	١٩	٠٠
	روديسيا			٢٠		
				٩٩		

المصدر: الجدول من مصادر الجدول السابق مع تعديلات.

جدول (٣) «المسلمون واللا مسلمون في دول إفريقيا»
(تقدير سنة ١٩٧٣)

م	الدولة	المساحة (ألف ك.م)	السكان ألف نسمة	تاريخ تقدير الأمم المتحدة	المسلمون ألف نسمة	النسبة المئوية	تاريخ عضوية الأمم المتحدة
	(١) الدول الإسلامية المستقلة						
١	الجزائر	١,٥٠٠	١٥,٧٠٠	١٩٧٣	١٥,٣٨٦	٩٨%	١٩٦٢
٢	الكويت	٤٧٧	٦,٠٠٠	١٩٧٣	٣,٣٦٥	٥٥	١٩٦٠
٣	جمهورية إفريقيا الوسطى	٦١٨	١,٦٤٠	١٩٧٣	٩٠٧	٥٥	١٩٦٠
٤	تونس	١,٢٨١	٣,٩٩٩	١٩٧٣	٣,٤٠٠	٨٥	١٩٦٠
٥	داهومي	١١٥	٣,٩٠٩	١٩٧٣	١,٧٤٦	٦٠	١٩٦٠
٧	جمهورية مصر العربية	١,٠٠٠	٣٥,٩٠٠	١٩٧٣	٣٣,٣٨٧	٩٣	١٩٤٥
٧	الحشة + أريتريا	١,٢٢١	٢٦,٥٩٨	١٩٧٣	١٧,٢٨٩	٦٤	١٩٤٥
٨	حميا	١٠	٣٨٤	تقدير الحكومة ١٩٧٣	٣٢٧	٨٥	١٩٦٥
٩	غينيا	٢٤٦	٤,٢٥٩	١٩٧٣	٤,٠٤٧	٩٥	١٩٥٨
١٠	غينيا ساو	٣٦	٨١٠	١٩٧٢	٥٦٧	٧٠	١٩٧٤
١١	ساحل العاج	٣٢٢	٤,٥١٥	١٩٧٣	٣,٤٨٤	٥٥	١٩٦٠
١٢	ليبيا	١,٧٥٩	٣,١٧٨	١٩٧٣	٣,١٧٨	١٠٠	١٩٥٥
١٣	مالي	١,٣٤٠	٥,٣٩١	١٩٧٣	٤,٨٥٣	٩٠	١٩٦٠
١٤	موريتانيا	١,٠٣٠	١,٢٢٧	١٩٧٣	١,٢٢٧	١٠٠	١٩٦١
١٥	الملكة العربية	٤٤٦	١,٦٩٥	١٩٧٣	١,٦٩٦	٩٩	١٩٥٦
١٦	البيسر	١,٢٧٢	٤,٣٣٥	١٩٧٣	٣,٩٦٣	٩١	١٩٦٠
١٧	نيجيريا	٩٢٧	٧,٩٧٥	تعداد سنة ١٩٧٣	٥,٩٨٢	٧٥	١٩٦٠
١٨	سنغال	١٩٦	٤,٠٢٠	١٩٧٣	٣,٨١٩	٩٥	١٩٦٠
١٩	سيراليون	٧٣	٣,٧٦١	١٩٧٣	١,٨٠٠	٦٥	١٩٦١
٢٠	جمهورية الصومال الديمقراطية	٧٠٢	٣,٩٥٠	تقدير الحكومة ١٩٧٣	٣,٩٥٠	١٠٠	١٩٦٠
٢١	السودان	٢,٥١٥	١٦,٩١١	تعداد سنة ١٩٧٣	١٤,٣٧٥	٨٥	١٩٥٦
٢٢	جمهورية تنزانيا الاقتصادية (زنجبار عمسا)	٩٤٣	١٤,٣٨٠	١٩٧٣	٩,٣٤٧	٦٥	١٩٦١
٢٣	توجو	٥٧	٣,١٢٠	١٩٧٣	١,١٦٦	٥٥	١٩٦٠
٢٤	تونس	١٦٥	٥,٥٢١	١٩٧٣	٥,٢٤٥	٩٥	١٩٥٦
٢٥	موزنانيا	٢٧٥	٥,٥١٤	١٩٧٣	٣,٨٧٩	٥٦	١٩٦٠
	(٢) الدول الإسلامية تحت حكم غير إسلامي						
٢٦	جزر القمر	٢	٢٩٠	-	٢٨٦	٩٥	تحت الفرنسي
-	- الصحراء الإسبانية	٢٧٤	٧٦	-	٧٣	٩٥	تحت الإسباني
-	أريتريا	١١٩	٣,٠٠٠	-	٣,٢٥٠	٧٥	تحت أنيوبيا
	جملة الدول الإسلامية	١٨,٧٢٠	٢٦٨,٢٨٨	-	٢١٥,٧٠٧	٨٠%	

ملاحظة : قسمت الصحراء الإسبانية بين المغرب وموريتانيا.

تابع / جدول (٣)

م	الدولة	المساحة ألف كم ^٢	السكان ألف	تاريخ تقدير الأمم المتحدة نسمة	المسلمون ألف نسمة	النسبة المئوية	تاريخ عضوية الأمم المتحدة
	(٣) الدول غير الإسلامية						
٢٧	أنجولا	١٢٥١	٥٨٠٠	١٩٧٣	١٤٥٠	٢٥	(مرتقالية)
٢٨	بنسوانا	٥٧١	٦٧٠	١٩٧٣	٣٤	٥	١٩٦٦
٢٩	بوروندي	٢٨	٣٦٠٠	١٩٧٣	٧٢٠	٢٠	١٩٦٢
٣٠	كسور	٣٤٢	١٠٠٠	١٩٧٣	١٥٠	١٥	١٩٦٠
٣١	الجابون	٢٦٦	٥٢٠	١٩٧٣	١٣٤	٤٥	١٩٦٠
٣٢	عابا	٢٣٩	٩٣٦٠	١٩٧٣	٣٨٠٨	٣٠	١٩٦٠
٣٣	كينيا	٥٨٥	١٢٤٨٠	١٩٧٣	٣٦٨٢	٣٠	١٩٦٣
٣٤	ليبيريا	١١٢	١٦٦٠	١٩٧٣	٤٩٨	٣٠	١٨٤٧
٣٥	اليسوتو	٣٠	١٢٠٠	١٩٧٣	١٢٠	١٠	١٩٦٦
٣٦	مالاچانسي	٥٩٣	٦٧٥٠	١٩٧٣	١٣٥٠	٢٠	١٩٦٠
٣٧	مالاوي	٩٤	٤٧٩٠	١٩٧٣	٦١٧	٣٥	١٩٦٤
٣٨	موريشس	٢	٨٣٠	١٩٧٣	١٤١	٢٠	بريطانية
٣٩	موزمبيق	٧٧٤	٨٨٢٠	١٩٧٣	٣٢٠٥	٢٩	برتغالية
٤٠	زامبيا	٨٢٧	٦٧٠	١٩٧٣	٣٤	٥	١٩٦٠
٤١	جوت إفريقيا	١٢٣٨	١٩٧٣	٤٧٤	٢	١٩٧١	
٤٢	سوازيلاند	١٧	٤٦٠	١٩٧٣	٤٦	١٠	بريطانية
٤٣	أوغنده	٢٤٤	١٠٨١٠	١٩٧٣	٣٦	١٩٦٢	
٤٤	والنيري	١٣٤٥	٢٣٨٣٦	١٩٧٣	٢٣٨٤	١٠	١٩٥٩
٤٥	زامبيا	٦٥٥	٤٦٤٠	١٩٧٣	١٩٦	١٥	١٩٦٤
٤٦	روديسيا	٣٩١	٥٩٠٠	١٩٧٣	٨٨٥	١٥	بريطانية
	جمله الدول غير الإسلامية	١٠٠٥٩٨	١٢٧٥١٦	-	٢٣٤٦٩	١٨%	

إجمالي:

في العالم	في إفريقيا	النسبة المئوية من العالم
٦٧٥٣٨٧٠٠٠	٢١٥٧٠٧٠٠٠	٣٢%
٢٢٩٦٦٠٠٠	٢٣٤٦٩٠٠٠	١٠%
٩٠٤٩٤٧٠٠٠	٢٣٩١٧٦٠٠٠	٣٦,٤%

- النسبة المئوية لمسلمي القارة من جملة سكانها ٦٠,٥% (٣٩,٥% لغير المسلمين)
 - النسبة المئوية لمساحة إفريقيا الإسلامية من جملة مساحة القارة ٦٥,٥% (٣٤,٥% للدول غير الإسلامية)

- World Muslim Gazetteer , 1975 , Edition

-U N.Demographic Yearbook, 1979, N. Y., 1974

المواشئ

- (1) Jarrett, H. R., (1970), P. 7.
- (2) بلغ عدد الدول ٤٦ (٢٦ إسلامية + ٢٠ غير إسلامية)، بدون الجزر الصغيرة المحيطة بالقارة فيما عدا ملاجاش.
- (3) مساحة العالم الإسلامي ٣١٢ مليون ك.م مربع (١٢ ميل مربع)، إفريقيا الإسلامية ١٨٩٧ مليون ك.م مربع.
- (4) عن / دائرة المعارف الإسلامية / مجلد ٢ ، ص ٦٤٩ .
- (5) جدول (١) - عن / تقويم العالم الإسلامي ، القاهرة ، ١٩٧٠ .
- (6) World Muslim Gazetteer , 1975 .
- (7) عبدالرحمن زكي ، (١٩٦٥) ، ص ٧٦ .
- (8) إبراهيم طرخان ، (١٩٧٠) ، ص ٤٣ .
- (9) هو الاسم الذي يطلقه المسلمون في كل قطر على عقيدتهم، ومعنى هذه الكلمة هو الخضوع أو الاستسلام لله، وقد وردت في القرآن ثمان مرات. عن / دائرة المعارف الإسلامية، ص ١٤٩.
- (١٠) محمد الصواف ، (١٩٧٥) ، ص ٣٧ .
- (١١) غزيت إفريقيا ثلاث غزوات : سنة ٣٤ هـ ، سنة ٤٥ هـ ، والثالثة سنة ٥٠ هـ على يد عقبة بن نافع، الذي دفع بالإسلام إلى غرب القارة وأوروبا - عن / الصواف، (١٩٧٥)، ص ٤٠.
- (١٢) انظر: جمال حمدان ، (١٩٧١) ، ص ٥٢ - ٥٨ .
- (١٣) محمود أبو العلا ، (١٩٦٨) ، ص ٣١ - ٣٣ ، عبدالعزيز كامل، (١٩٦٦م)، ص ٩٥ - ٩٧ .
- (١٤) انظر: أحمد فخري، تاريخ شبه جزيرة سيناء، ص ٦٧، من / موسوعة سيناء التي أصدرها المجلس الأعلى للعلوم في عام ١٩٦٠، القاهرة، وبها أربع عشرة دراسة عن شبه الجزيرة.
- (15) Trimingham, J. S. in : Lewis, I. M., (ed.), (1960), PP. 127-130.
- (١٦) راجع ما يلي : عبدالعزيز كامل، (١٩٦٩)، ص ٩٩ - ١٠٢، عبدالرحمن زكي، (١٩٦٥)، ص ٦ - ١٧، حسين إبراهيم، (١٩٦٤)، ص ٩ - ١٥، جمال حمدان، (١٩٧١)، ص ٥٤ - ٥٥، ترمنجهام، ترجمة النواوي، (١٩٧٣)، ص ١٠٩ - ١١٠.
- (17) Trimingham, op. cit .
- (١٨) عبدالعزيز كامل ، (١٩٦٦) ، ص ١٠٠ .
- (19) Bovill, E. W., The Golden Trade of The Moors, O. U. P., 1961, P. 234.
- عن / - عبدالعزيز كامل ، المرجع السابق ، ص ١٠١ .
- عبدالرحمن زكي ، (١٩٦٥) ، ص ١٧ .
- (٢٠) عبده بدوي ، (١٩٧٠) ، ص ٨ .
- (٢١) انظر: حسن إبراهيم ، (١٩٦٤) ، ص ٩ .

- (٢٢) ترمنجهام : ترجمة النواوي ، (١٩٧٣) ، ص ص ١٠٩ - ١١٠ .
- (23) Yusuf Fadl, in : Lewis, I. M., (1960), PP. 145-146 .
- (24) Davidson, B., Old Africa Rediscovered, London, 1961, p. 63.
عن / عبدالعزيز كامل ، (١٩٦٦) ، ص ١٠٢ .
- (25) World Muslim Gazetteer, 1975, P. 25 .
- (٢٦) انظر : جدول (٣) .
- (27) (Africa, The Muslim Centinent.) Davidson, Op. Cit., P. 165.
- (٢٨) انظر: خريطة «لابلاش» (LaBlach) الشهيرة عن طرق القوافل وموانئ الصحراء في العالم العربي.
عن / جمال حمدان ، جغرافية المدن ، القاهرة، ١٩٧٢، ص ٣٠٨ .
- (٢٩) جمال حمدان ، (١٩٦٦) ، ص ٢٦٨ .
- (٣٠) جمال حمدان ، (١٩٧١) ، ص ص ١٧ - ١٨ .
- (31) Kamel ,A. A., (1965), P. 142 .
- (٣٢) محمد الصواف ، (١٩٧٥) ، ص ٤٥ .
- (33) V. McKay, in : Proctor, J. Marns, (Ed.) , 1965, P. 161.
- (34) Fage, J. D., (1955), PP. 10-16.
- (٣٥) محمد الصواف ، (١٩٧٥) ، ص ٤٥ .
- (٣٦) انظر : الجداول / ١ - ٢ - ٣ .
- (٣٧) تقويم العالم الإسلامي ، ص ص ٢٠ - ٢٦ .
- (38) World Muslim Gazetteer, 1975, P. 7.
- مثال عن التضارب وعدم الثقة بالأرقام: قدر عدد المسلمين في العالم في بداية القرن العشرين سنة ١٩٠٧ بـ ٣٠٠ مليون نسمة، وهو نفس الرقم الذي قدروا به في منتصف القرن. كما لو أن السكان ظلوا ثابتي العدد دون زيادة لفترة ٥٠ عاما، في حين أن «الهاشمي» قد قدرهم في كتابه بـ ٥٥٠ مليون نسمة سنة ١٩٥٧، وليس من المعقول أن يزداد المسلمون ٢٥٠ مليون نسمة في فترة ٧ سنوات بالنسبة إلى تقدير عددهم هذا.
- (٤٠) انظر : الجداول (١) ، (٢) ، (٣) .
- (41) World Muslim Gazetteer , 1975 .
- (٤٢) يوضحها جدول (٣) ، فقرة (١) ، (٢) .
- (43) Gunther, J. (1955) , P. 150 & P. 249 .
- (44) Trnningham , S., (1952) , P. 15 .
- (٤٥) انظر جدول (٣) .
- (٤٦) جدول (٣) ، (الدول : الجايون ، مالاري ، أوغنده) .
- (٤٧) انظر : سليمان خاطر ، مدن شمال إفريقيا ، دراسة تحليلية.
- مجلة البحوث والدراسات العربية - معهد البحوث والدراسات العربية، القاهرة، العدد الثامن.
- (48) Bowman , I. , (1944) , PP. 164-165 .
- (49) Demographic Yearbook, 1962, Table 2 , P. 124 .

المصادر

أولا : المصادر العربية :

- ١ - إبراهيم علي طرخان: إمبراطوية غانة الإسلامية، القاهرة، ١٩٧٠، الفصل الثاني، ص ص ٤١ - ٥٠، «غانة الإسلامية».
 - ٢ - إبراهيم علي طرخان : دولة مالي الإسلامية، القاهرة ١٩٦٩ .
 - ٣ - جمال حمدان: إفريقيا الجديدة، القاهرة ، ١٩٦٦.
 - ٤ - جمال حمدان : العالم الإسلامي المعاصر، القاهرة، ١٩٧١ .
 - ٥ - جمعية الدراسات الإسلامية : تقويم العالم الإسلامي ، القاهرة ١٩٧٠.
 - ٦ - حامد عمار: علاقات الدولة المملوكية بالدول الإفريقية، (رساله غير مطبوعه).
 - ٧ - حسن إبراهيم حسن : انتشار الإسلام في القارة الإفريقية، القاهرة ١٩٦٤، (الطبعة الثانية).
 - ٨ - حسن إبراهيم حسن : انتشار الإسلام والعربية فيما يلي الصحراء الكبرى وسرقي القارة الإفريقية وغربها، القاهرة ١٩٥٧.
 - ٩ - حسن أحمد محمود : الإسلام والثقافة العربية في إفريقيا ، القاهرة ، ١٩٦٣، (الجزء الأول - الطبعة الثانية).
 - ١٠ - «دائرة المعارف الإسلامية»: الترجمة العربية عن الأصل الإنجليزي، نقلها إلى العربية: (محمد نابت الفندي - أحمد الشنتناوي - إبراهيم زكي خورشيد - عبد الحميد يونس).
- (The Encyclopedia of Islam, Leiden, 1960)
(Vol, I & II, London, 1969, (Luzac & Co.)
(Vol. III, Paris, 1971.)
- ١١ - زاهر رياض : الإسلام في إنوبيا ، القاهرة ، ١٩٦٤.
 - ١٢ - سبنسر ترمنجهام : الإسلام في شرق إفريقيا ، ترجمة وتعليق: محمد عاطف النواوي، القاهرة، ١٩٧٣.
 - ١٣ - سليمان خاطر : مدن شمال إفريقيا ، دراسة تحليلية . مجلة البحوث والدراسات العربية - معهد البحوث والدراسات العربية، القاهرة، العدد الثامن.
 - ١٤ - سليمان خاطر : إفريقيا الإسلامية، دراسة للدول الإسلامية والمسلمون إفريقيا. «إفريقيا». مجلة معهد البحوث والدراسات الإفريقية، جامعة القاهرة، ١٩٧٦.

- ١٥ - صابر طعيمة : الإسلام ومسكلات السياسة، بيروت، ١٩٧٤.
- ١٦ - عبدالرحمن زكي: الإسلام والمسلمون في سرى إفريقيا ، القاهرة، ١٩٦٥ (مجموعه محاضرات ألقى في معهد الدراسات الإسلاميه).
- ١٧ - عبدالرحمن زكى : المسلمون في العالم اليوم، (خمسة أجزاء)، القاهرة ، ١٩٥٨ - ١٩٦٠ .
- ١٨ - عبدالعزيز كامل : «وجهة الإسلام في القاره الإفريقيه»، السياسيه الدوليه، يناير ١٩٦٦، السنه الثانيه ص ص ٩٤ - ١١١.
- ١٩ - عبده بدوي : مع حركة الإسلام في إفريقيا، «دراسه من خلال الدول التي قامت قبل الاستعمار، القاهرة، ١٩٧٠.
- ٢٠ - فتحي غيب : الإسلام والحبس عبر التاريخ، القاهرة، ١٩٦٠.
- ٢١ - محمد صبحي عبدالحكيم: «خريطة إفريقيا السياسيه في السنوات العشر الأخيره (١٩٥١ - ١٩٦٠)» الجمعيه الجغرافيه المصريه/ المحاضرات العامه - الموسم الثقافي لسنة ١٩٦١.
- ٢٢ - محمد محمود الصواف: رحلاتي إلى الدبار الإسلاميه، القسم الأول: إفريقيا المسلحه، بيروت، ١٩٧٥.
- ٢٣ - محمد وطه أبو العلا: جغرافيه العالم الإسلاميه، القاهرة، ١٩٦٨، (الطبعة الرابعه):
 (الفصل الأول: العالم الإسلاميه ، ص ص ١ - ١٢).
 الفصل الثاني: القارة الإفريقيه، ص ص ٣١ - ٣٩).
- ٢٤ - مصطفى محمد مسعد : الإسلام والنوبه في العصور الوسطى، القاهرة، ١٩٦٠، (الفصل السابع: انتشار الإسلام والثقافة العربيه في النوبه، ص ص ١٤٢ - ١٨٣).
- ٢٥ - هويبر دسان : الديانات في إفريقيا السوداء ، القاهرة ، ١٩٣٥.
- ٢٦ - يوسف أحمد : الإسلام في الحبسه ، القاهرة ، ١٩٣٥ .

ثانيا : المصادر الأجنبية :

- 1 - Baulin, J., The Arab Role in Africa, Penguin African Library, 1962.
- 2 - Boyd, Andrew, An Atlas of World Affairs, New York, 1962, (4th. Ed.).
- 3 - Boeman, I., "The Mohammedan World", The Geographical Review, Jan, 1944, PP. 164-65.
- 4 - Fage, J.D., An Atlas of African History, London, 1958 .
- 5 - Fage, J D., An Introduction to the History of West Africa, Cambridge, 1955.
- 6 - Gunther, J., Inside Africa, London 1955 .
- 7 - Hazard, H. W., Atlas of Islamic History, U. S. A., 1954.
- 8 - Hashmi, A. A., Muslims in the World, Begun Aisha Bawamy, Educational Trust, Karachi, 1957.
- 9 - Horrabain, J. F., An Atlas of Africa, New, 1961, (2nd. & Rev. Edition).
- 10 - Jarrett, H. R., Africa, London, 1970.
- 11 - Kamel, A. A., "The Face of The Moslem World", Bul. Soc. De. Geog. d'Egypte, 38, 1965. PP. 129-153.
- 12 - Lewis, I. M., (Ed.) , Islam In Tropical Africa, London, 1960.
 - A) - Trimmingham, J. S., The Phases of Islamic Expansion and Islamic Culture Zones in Africa, PP. 127-143.
 - B) - Yusuf Fadl Hasan, The Penetration of Islam in the Eastern Sudan, PP. 144-159.
 - C) - Stevenson, R. C., Some Aspects of the Spread of Islam in Nuba Mountains, PP. 208-232.
- 13 - Proctor, J. Harris, Islam and International Relations, London, 1965.
 - A) - Majid Khadduri, The Islamic Theory of International Relations, PP. 24-39.
 - B) - Vernon McKay, The Impact of Islam on Relations Among the New African States, PP. 158-193.
- 14 - Prothero , R. M., (Ed.) , A Geography of Africa, London, 1973 .
- 15 - Trimmingham, J. Spencer, A History of Islam in West Africa, London, 1970.
- 16 - Trimmingham, J., A History of Islam In East Africa, Oxford, 1964.
 - Trimmingham, J., A History of Islam in Ethiopia, London, 1952.
 - Spencer, Islam in The Sudan, London, 1949.
- 17 - "World Muslim Gazetteer", 1975 Edition .
(Khalid Ikramullah Khan, Editor, Umma publishing House, Karachi, Pakistan.) - (Al-Karimi Press)
- 18 - Worldmark Encyclopaedia of the Nations, New York, 1963.
- 19 - United Nations, Demographic Yearbook, New York, 1962, & 1973.

المسالكة والدروب التي انتشر عليها الإسلام

امين النفوس

مقدمة :

إن تناول أى موضوع وفهمه وتقديمه يختلف ونظرة كل باحث إلى الموضوع نفسه تبعاً للجانب الذي يرى المبحث فيه مفيداً، وعلى هذا فإن فهمنا الذاتي وإدراكنا لهذا الجانب من المبحث أو ذاك بنطلق من الأوليات الأساسية التالية في نظرنا مع عدم المغالاة في العوامل الاقتصادية التي دفعت العرب إلى الانسياح في البلدان المجاورة والممالك حسبما تراه بعض المدارس التاريخية في البلاد الغربية، والتي لا تريد أن تعطي للانتشار الإسلامي في تلك الرقع الجغرافية المتأدبة البعد الروحي الصحيح، والمدى الإيماني - التوحيدي الذي قامت عليه الدعوة الإسلامية في نفوس معتنفي الدين الجديد.

إن هذه الأوليات الأساسية هي :

١ - العقيدة الإسلامية : أركانها ومستلزماتها الإيمانية والجهادية من المسلمين لتنتشر الدين الجديد وفق السنة والتنزيل.

٢ - معنى الهجرة، وتأسيس دار إسلام مكينة، والاستعداد لمجاهدة دار حرب مجاورة، وتبليغ الدعوة، وتوجيه الكتب والوفود إلى قيصر وكسرى والمقوقس وغيرهم من الحكام، مما يعتبر دليلاً لمن خلف النبي صلى الله عليه وسلم لإتمام الدعوة وتبليغ الرسالة على هذه الاتجاهات الجغرافية والدولية. فلم يكن على من أتى من بعده من الخلفاء إلا نشر الإسلام على هذه الاتجاهات التي حددتها رسائل النبي إلى الملوك. فكان لكل خليفة أسلوب للوصول إلى هذه الغاية.

٣ - الثوابت والمهيمنات في نشر الإسلام:

الدعوة لعبادة الله الواحد القهار، ونبذ الشرك والوثنية والذنيوية، وإخراج الناس من عبودية العبد، ونشر هذه الدعوة وتبليغها إلى الناس كافة بالحكمة والأسوة والموعظة الحسنة ولا انقطاع في تبليغ الدعوة.

٤ - أثر التنظيم الإجماعي للجماعة الإسلامية في السلم والحرب: ومفاهيمها الدينية والحياتية المترسخة في نفوسها وعقولها وممارستها، وانقطاع المسلمين في أول الأمر في مهاجرهم وأمصارهم البعيدة إلى الجهاد دون الانصراف إلى الاقتناء أو العمل في الزراعة والتجارة وإشادة البنين.

٥ - الوسائل لنشر الإسلام وأهمها: الجهاد بأنواعه، ويتوخى في النهاية الحسم الحضاري اجتماعيا وروحيا ولغويا بحكم اتباع كتاب الله.

٦ - المتغيرات : قوة الحكم الإسلامي وطاقاته، وما يطرأ عليها من عوامل القوة والضعف في الزمان والمكان باعتبارها المنفذ لغرض الجهاد وفق الوسائل السلمية والحربية المتوفرة لدى الحكم للاستمرار في الدعوة، وحسب طبيعة العدو ومجتمعهم ونظامه السياسي ووسائله المقابلة يتطلب الحسم الحضاري خوض الصراع المسلح الفاصل مع خصوم الدعوة ومعانديها وما نعي انتشارها، وذلك على الاتجاه الرئيسي الفاصل، وذلك بعد الإحذار والإنذار لهم ودعوتهم لشرط الإسلام.

يتولى ذلك أمة واعية وقيادة مدبرة من أهل الحل والعقد، والذين يصدرون في آرائهم عن مشورة عامة فيما بينهم، ومداولة حرة في أمورهم وشؤونهم، حيث تنفذ متطلبات الدعوة وأغراضها تبعا لظروف الزمان والمكان وأحوالها، ويطبق أوامر ونواهي الدعوة المبينة في السنة والكتاب. رجال مؤمنون أقوياء بطاقتهم الروحية والنفسية، وأسلحتهم المادية الفردية والجماعية، راجلين وراكبين، ينتظمون في القتال، ويقفون على مراتبهم في الصفوف أثناء الحرب حسب ترتيبهم في الديوان، ووفق نظام مواضعهم في القبائل، ولكل منهم ما يكفيه من العطاء، وما يصيبه الجميع من الغنائم والفيء في المعارك.

٧ - لقد كان للعوامل الجغرافية، وطبيعة الأقاليم التي انتشر عليها الإسلام ومناخها، ونوعية الأقوام والشعوب والأمم، ودياناتها المتوضعة على تلك الدروب والمسالك التي انتشر عليها الإسلام في الشمال والشرق والغرب حول الجزيرة العربية أثر كبير في تسيير نفوذ الدعوة أو تأخر دخولها إلى تلك المناطق والأصقاع حسب طبيعة الأرض وسكانها.

٨ - ولا بد أن نذكر أثر القوى الدولية والعالمية في تلك الفترة، والتي وقفت على طريق الإسلام تصده وتثبته كالروم والفرس والترك والبربر وغيرهم.

٩ - وأخيرا لا معنى لنا من أن نبين الأثر الكبير في نقل القبائل العربية وتوطينها الأمصار البعيدة لترسيخ الدين في تلك الأقاليم حسبما بدر من تلك القبائل من سلوكية أخلاقية ودينية واجتماعية وفدوة، إن عدلا وتسامحا ومساواة أو جورا واستعلاء وعصبية تبعا لسلوكية الولاة والعمال في تلك الأقاليم.

«تحديد اتجاه نشر الدعوة»

١ - في العهد النبوي :

بعد أن أذن للرسول صلى الله عليه وسلم بالهجرة إلى يثرب عزم على إقامة دار إسلام في المدينة، يمتنع بها المؤمنون عن طغيان المشركين وبغي الكفار بالهجرة إليها، ونشر الإسلام في المدينة وما حوّلها من القبائل المجاورة، وعقد المحالفات والمودعات مع القبائل الضاربة ما بين مكة والمدينة على طريق قوافل قريش، ومنازلة المشركين وقتلهم، وتوجيه الرسل لدعوة ملوك الدول والأمم المجاورة إلى الدخول في الإسلام بعد أن يتم التمكين بصورة نهائية للإسلام في الجزيرة العربية، وإرسال السرايا والحملات لنشر الدعوة على الحدود الشمالية للجزيرة، ورد العدوان البيزنطي عن الحدود الإسلامية لإعاققتهم سير الدعوة الإسلامية.

وكان النبي في كل ذلك هو الذي يعين اتجاه السرايا والحملات للدعوة إلى الإسلام والتوحيد، بدءا من بدر وفتح مكة وحنين وانتهاء بتيوك ووادي القرى ومؤتة.

٢ - في عهد الخلفاء الراشدين :

كان الخليفة وكبار الصحابة يقررون في المسجد الاتجاه الذي تسير عليه الحملات لنشر الدعوة، ويعين الخليفة الوجه الذي يسير إليه المسلمون. وبعد وفاة الرسول الكريم كان الهدف الرئيسي للخليفة الحفاظ على وحدة العقيدة الإسلامية وسلامتها في الجزيرة العربية

بالقضاء على المرتدين أولاً، تم التصميم على نشر الدعوة باتجاه الشرق نحو فارس وباتجاه الشمال صوب الروم انطلاقاً من يرب قاعدة العمليات الأولى نحو الإمبراطوريتين الكبيرتين.

كان المحور المبدئي لغزو فارس المدينة - العراق مع البدء بأخذ نجر الهند وهي الأيالة، وتآلف أهل فارس ومن كان في ملكهم من الأمم، وتعويد العرب المسلمين على مناجزة الفرس، - وقد كان أكره وجه وأثقله على العرب - وضعضة مسالح فارس في العراق التي دون الفرات حتى الطف، واستألة العرب المقيمين في الحيرة وضواحيها، تم التوجه على الأراضي ما دون دجلة إلى البادية، والإقامة في الحيرة بعد تدمير كل هذه المسالح والمناظر الفارسية والسيطرة عليها، وإسكان العرب المسلمين فيها، ثم عبور الدجلة والاتجاه نحو قلب السواد لحيازة محاصيله، وزعزعة النظام الإداري والحماية الفارسية، وإخضاع الدهاقين في الرساتيق في قرى السواد للشروط الإسلامية.

ولابد لفهم هذه الفترة وما تلاها وللتعرف على الطرق والاتجاهات التي انتشر عليها الإسلام في فارس ذكر نبذة مختصرة عن تنظيم الثغور الفارسية في تلك الفترة، لأنها كانت الطريق الذي اتبعه المسلمون في فتوحاتهم.

«النظام الحربي الفارسي» :

لقد أنشأت مملكة الفرس خلال قرون متعاقبة سلسلة من الثغور، أقيمت فيها الروابط والمدن المحصنة من حدود الصين والهند وما وراء النهر إلى الديلم وطبرستان والأبواب والبحر الأسود، حتى الجزيرة الشامية والأبلة والبحرين وعمان.

وأقام الفرس إزاء القبائل العربية التي كانت تغير على أرض السواد بين الفينة والفينة خندقاً كبيراً، يمتد حتى حدود البادية، وقد حفر منذ زمن الملك سابور، ابتداءً من هيت وعانات على الفرات إلى كاظمة مما يلي الأبلة والبصرة.

وكان لشق هذا الخندق طف البادية وعليه المسالح والمناظر ليكون مانعاً لأهل البادية من العرب من الغارة على السواد.

وكان حول المدائن محلة الملوك في كوتي وسورا ودير المسالحو.

أما المسالحو التي كانت بإزاء الجزيرة العربية فهي:

- ١ - تغر الهند وفيه أكثر من خمس مسالحو ، أسهرها الأبله.
- ٢ - مسالحو الحيرة ومنها خنلق سابور، وفيها عدد كبير من المسالحو ، ورابطة كثيفة من الخيل في ألف رجل. تسرف على المسالحو بين فارس وبين العرب.
- ٣ - عدد من الأديره المحصنة، يبلغ عددها أكثر من سبعة أديرة.
- ٤ - عدد من القصور المحصنة، يبلغ عددها أكثر من ستة قصور.
- ٥ - مناظر الطف ، وأكثرها حصون وأديرة.
- ٦ - مسالحو كربلاء والأنبار، وأهمها حصن عين التمر، وكان بها مسلحة عظيمه، ورابطة خيل كثيفة.
- ٧ - مسالحو كوتي والعذيب في البريه، وتسرف على الأرض ما بين القادسية والعريب.
- ٨ - امقيسيا، ومن مسالحوها أليس .
- ٩ - تغر السيب. وكان بالفرات عسكر للأعاجم ، بالموصل رابطة من الجند الهمزانيين. ومع أن ثقل الجهاد الإسلامي كان يتجه إلى الشرق صوب فارس وإلى الشمال نحو الروم إلا أن مركز الثقل الرئيسي كان يميل دوما نحو الفرس، لأنهم شعب شرقي يجيم على تخوم الجزيرة العربية، وفي جوارها في عمان والبحرين وهجر واليمن، ولاسبا وأن المجوسيه والمائويه كانت فاسيه في فارس وتلك الأصقاع، مما يهدد بالخطر الدين الإسلامي، ولأن مادة الفرس في العراق وفي أقاليم فارس القريبه من العراق.

أما الروم فهم شعب عارض لا جذورهم في المشرق، وأكثر ما حوهم في الشام من القبائل العربية التي توول في آخر الأمر إلى الدخول في الإسلام، ولأن مادة الروم فيا وراء خليج القسطنطينية.

فكان الجهد الأساسي منصبا على تخليص بلاد الشام من الروم وحفظها وحمايتها، بالوصول إلى الدروب والمعابر فيا وراء جبال طوروس، دون الطمع أول الأمر في القضاء على بيت ملكهم ودولتهم في القسطنطينية.

وعندما وجه الخليفة أبو بكر رضي الله عنه الجيوش إلى الشام من معسكر الجرف حول المدينة عين لكل أمير اتجاها يصل إليه، ومدينة يتمركز فيها ويفطنها بعد الفتح مع عسكره وعيالاتهم، إذ إن القبائل العربية كانت تنتقل في مسبرها نحو فارس والروم بأتقاهم وذرائعها.

وكما يذكر التاريخ في صفحاته فقد وجه الخليفة عمرو بن العاص إلى فلسطين على طريق المعرفة، ويزيد بن أبي سفيان إلى دمشق على طريق التبوكية، وسرحيل بن حسنة إلى الأردن، وأبا عبيدة بن الجراح إلى حمص، على أن يحمي هذه الأرتال السائرة رديء يتمركز في تياء. وهكذا كان انتشار الإسلام على الطرق البرية المفضية إلى الشام، وفي قسمها الصحراوي الداخلي.

وكانت وقعة أجنادين ودخول دمشق، ثم معركة اليرموك للسيطرة على مناطق الشام الداخلية، تمهيدا لنشر الدعوة في شمال الشام وسواحلها فيما بعد انطلاقا من القاعدة العسكرية الكبيرة في الجابية على بعد ٩٠ كيلومترا جنوب دمشق.

وفي عهد الخليفة عمر بن الخطاب رضي الله عنه استمرت تقوية جبهة العراق وجبهة الشام، غير أن الشام في تلك الفترة أصبحت مسرح الحرب الرئيسي، حيث ركز العرب جهودهم الحربية فيها، ولاسيما بعد انهزام الروم في اليرموك.

فطلب الخليفة من أبي عبيدة أن يتوجه إلى دمشق، لأنها حصن الشام وبيت مملكة الروم فيها، وأن يتم قبل كل شيء فتح الشام الداخلية، ثم تتوجه الجيوش إلى شمال الشام إلى أن تصل إلى الدروب لمنع الروم من دخول الشام وحفظ تخومها الشمالية. وبعد ذلك تعطف الجيوش إلى فلسطين والساحل ولاسيما القدس.

ولم يدع الخليفة للروم فرصة لالتقاط أنفاسهم، فوجه حملة لمصر لقطع المادة عن الروم في القسطنطينية، لكيلا يتقوا على حرب المسلمين في الشام. ولما فتح عمرو بن العاص مصر وأوصاه الخليفة أن يقف عند حد إفريقية في برقة، وأن يتخذ منزل جهاد ودار هجرة في القسطنطينية، يقطن فيها المسلمون بقبائلهم وذرائعهم، وسارت بعض السرايا باتجاه النوبة منطلقا من القسطنطينية والفيوم. ولكي يتوطد سلطان الإسلام في الشام كان لابد من عزل الروم

عن الوصول إليها، وذلك بتنظيم الأجناد فيها، وإقامة الروابط في الحدود، وتحصين السواحل والنفور بالمسالح، ونقل الحرب إلى الروم والجهاد فيهم خارج الحدود بالصوائف والشواتي المتوغلة في بلادهم من الجزيرة وأنطاكية لتثبيت دار الإسلام في سورية، بفضل تلك الحرب الوقائية الدائمة التي استمرت حتى أواخر العهد الأموي وتتابعت في العصر العباسي.

ولم تتبدد جهود الإسلام وتضعف قوة اندفاعه على الرغم من انسغاله في مسرحي حرب متبايعين في العراق والشام، بل كان التنسيق تاماً بين أعمال الجهاد في الجبهتين، وانتقل مركز النقل من اليرموك إلى القادسية بعد أن توطلت السلطة الإسلامية على طول مجرى الفرات الأعلى والأدنى خلال «الأيام» والوقائع في الجسر واليوبب والأبلة، فكانت القادسية وجلولاء تنويجا للجهاد الطويل الذي عاناه العرب وقبائلهم خلال عدة سنوات في صراعهم مع الفرس على تخوم الجزيرة الشرقية.

وكان عبور الدجلة إلى المدائن والأبواب بيت ملك الفرس والأكاسرة المرحلة الأولى الحاسمة لبسط الإسلام في تلك الربوع، ولاسيما بعد أن أمر الخليفة بأن يتخذ المسلمون في العراق دار هجرة ومنزل جهاد للقبائل المتوافدة في الجزيرة العربية.

فكانت البصرة والكوفة التي وصفها الخليفة عمر بأنها رمح الله وقبة الإسلام وجمجمه العرب، لكثرة من فيها من القبائل العربية العزيزة الجانب من أهل البأس والنجدة والحجى ومن أعلام العرب.

ورأى الخليفة عمر بعد القادسية أن يترتب المسلمون في الفتح رينما يستقرون فيما فتح الله عليهم من الأرضين، وأن يحكموا أمرها، وأن تقام رابطة في جلولاء تكون بإزاء العجم، لتدفع عن المسلمين المقيمين بالكوفة، وأن يتم فتح أعلى وادي الفرات حتى يصل إلى الجزيرة السامية. وكانت الكوفة قاعدة عمليات ومنطلق جهاد نحو الموصل والجزيرة وأذربيجان والباب، وكانت منطقة فارس تشكل الأقليم الجنوبي من مملكة الأكاسرة، وتعد أعظم الأقاليم أهمية وخطراً في المملكة، ففيها كرمان وكورها، تم فارس وكورها، وأشهرها:

إصطخر، جنديسابور، شيراز، الرجان، جور، الأهواز - السوس، نهر تيرى، مناذر، تستر، إيدج، رام هرمز.

وكان ملك الفرس يزجر ما يزال يبعث في كل عام حربا على المسلمين، ولا سيما بعد تجمع الفرس وتكتيف حشودهم في نهاوند، فاستفر رأي الخليفة بعد مساورة الصحابة أن يأذن للمسلمين بالانسياح في أرض العجم حتى يغلبوا يزجر على ما كان في أيدي كسرى من الأراضي ويخرجه من مملكته لكي ينقطع رجاء أهل فارس.

فجعلت رابطة من قبل المسلمين على حدود فارس والأهواز ورابطة أخرى في نخوم أصبهان وفارس، لتقطع هذه الروابط إمداد أهل فارس عن عسكر العجم في نهاوند، وكانت معركة نهاوند أو فتح الفتوح المعركة الفاصلة مع العجم. انطلق منها العرب لتوطيد سلطان الإسلام في كل إقليم فارس وفي إقليم الشمال وكوره: طبرستان، الري، قزوین، زنجان، ثم أصفهان، همدان، نهاوند، الدينور، حلوان، ماسبازان، شهر زور، الصامغان، أذربيجان. تم في أجزاء متعددة من إقليم المشرق العظيم المتمثل في خراسان وكوره الكنيرة والبعيدة، وانفتح بذلك طريق الإسلام نحو حدود السند وسجستان وإلى أقصى خراسان، وطبرستان والديلم وخورازم شمالا، وإلى إرمينه وأذربيجان والأبواب وبلنجر غربا. كان الخليفة عمر يهتم بالحفاظ على الأقاليم المفتوحة وحيطتها من بغتات العدو ومفاجآت غاراته على الغور، ولا سيما على الطرق النافذة إلى دار الإسلام، فقد اهتم بإقامة الروابط من الخيل لهذا الغرض، فاتخذ في كل مصر خيولا لتكون عدة لمجابهة الطوارئ المباغتة، فكان بالكوفة أربعة آلاف فرس وبالبحرة نحو منها، وفي كل من الأمصار الثانية على قدرها، فإن نابتهم نابتة ركب قوم وتقدموا إلى أن يستعد الناس لمجابهة الأحداث.

وكانت ثغور الكوفة قبل نهاوند حلوان، ماسبازان، الموصل، قرقيسيا.

لقد كان لطبيعة الأراضي في فارس وغيرها أثر كبير في إعاقه الفتح بصورة تامة، مع الجهل بجغرافية تلك المناطق الوعرة وصعوبة الحياة في بعضها.

ولا أدل على ذلك مما تذكره كتب التاريخ لتلك الفترة بعد أن فتح الحكم بن عمرو التغلبي مكران على ساحل بحر الهند في خلافة عمر بن الخطاب، فبعث صحارا العبدي إلى عمر بالخبر والمغانم والفيله، فسأله الخليفة عن الوجه الذي جاء منه، فقال صحار: يا أمير المؤمنين، أرض سهلها جبل، وماؤها وشل، وثمرها دقل، وعدوها بطل، وخيرها قليل، وشرها

طوبل، والكنير فيها قليل، والقليل صنائع، ما وراءها شر منها. فقال عمر: أسجاع أنت أم مخبر؟ قال: لا بل مخبر. في سنة ٢٢ هـ توجه أهل الكوفة إلى الري وقومس وجرجان وطبرستان وأذربيجان والباب وبلنجر، وتوجه أهل البصرة إلى توج وإصطخر وهمذان وكرمان وسجستان ومكران، وخرج أهل البصرة مع الأحنف بن قيس إلى أصبهان وهراة ونيسابور وسرخس ومرو، بينما قدم أهل الكوفة وساروا إلى بلخ، وعلى المصريين الأحنف بن قيس، فاستعان بزجر بالترك وأهل الصفد، فعبروا النهر إلى بلخ، وعاد المسلمون مع الأحنف إلى مرو حين ابتداء الصراع الطوبل الدموي بين العرب والترك فيما وراء النهر، واستمر بعد سقوط الدولة الأموية.

وفي عهد الخليفة عمان تابع المسلمون توطيد سلطانهم في أرض فارس وسجستان وبعض أقاليم خراسان والديلم وطبرستان، ومعالجة الانتفاضات الموضعية فيها دون أن تتجاوزوا نهر الساس، وتسلطوا في أذربيجان وأرمينية للصوائف والسواتي التي كانت تنطلق من الكوفة والموصل والحزيرة السامية باتجاه هذبن الإقليم، وبلغوا باب الأبواب (الدرند) وبلنجر وما وراءها، وكانت فاليقالا في الأناضول قاعدة لغزو الأبواب، وبعد أن كان نفوذ الإسلام إلى دار الحرب بالطرق البرية أصبح طريق البحر وركوب الأساطيل من المسالك الجديدة لنسر راية الإسلام وحماية السواحل السامية والمصرنة والإفريقية من غارات الأسطول البيزنطي. ونسأ أسطول قوي في عكا والإسكندرية، أنشرف عليه الوالي معاوية بن أبي سفيان، ثم الخليفة بعد ذلك.

فكانت الصوائف والسواتي البرية والبحرية الأداة الحربية لمجابهة مقاومي الدعوة الإسلامية باتجاه القسطنطينية وجزر البحر المتوسط.

وقد سمح الخليفة باجتياز حد برقة والتوغل في إفريقيا على الطريق الوحيد المفضي إلى مدن محصنة وحوها بقايا الروم وقبائل البربر الكثيرة العدد، وقد لاقى العرب من البربر مقاومة شديدة، فكان في إفريقيا قبائل كبيرة، أشهرها: لواقفة في أجدابية من جبال برقة، والمصالون في طرابلس، وهيلة غربي طرابلس، وبرفسانة في القيروان، وكتامة في تاهيرت، ونفوسة في سجلماسة، ومكناسة في طنجة.

وكانت درا مملكة زناقة في المغرب الأوسط وقاعدتها تلمسان، وفيها أكثر من ثلاثين بطنا، مثل كتامة، مصحودة، هواره.

وبعد مقتل عنبان ركذت الهمم في التوجه إلى العدو الخارجي، ووجه العرب شوكتهم فيما بينهم في فتنة دامت زمنا، وانتهت بإقامة ملك سيده معاوية، قامت على أنره الدولة الأموية.

كانت خطة معاوية استئناف الفتح بعد إبعاد خطر الروم عن أرض المسلمين، فباشر بتحصين السواحل الشامية والمصرية وتديير التغور والمرابطة فيها، وإعداد أسطول ما بين عكا والإسكندرية، وفزو أرمينية، وإقامة قاعدة فيها تغطي مجنبه الصوائف والحمالات باتجاه القسطنطينية، والغزو على الدروب من الثغور السامية الشمالية عبر الدروب باتجاه القسطنطينية، وفتح الجزر باتجاه السواحل الشامية، وإشغال الروم في إفريقيا، وفتح جربة وتونس .

وقد اهتم معاوية بالتغور الشامية في أنطاكية والجزيرة، لأنها كانت طريق الصوائف والشواتي إلى بلاد الروم وأرمينية وأذربيجان والأبواب.

فكان جند قنشرين يتولى حماية هذه التغور التي تنطلق منها الصوائف والشواتي البرية إلى الروم عبر دروب بفراس ودرج الحدث، وكان لأنطاكية مسلحة قورس وطرسوس، وكانت دابق قاعدة الغزو إلى الروم بعد أن انتقلت القاعدة من الجابية، وكان ينطلق للصوائف أيضا من الكوفة وقرقيسية والجزيرة والرها.

وكانت قواعد الغزو للروم في الجزيرة الشامية تتمثل في بالس على الفرات والرقعة وملطية ومرعش الحدث وشمساط، كما توجه الحملات من الجزيرة أيضا باتجاه أرزن وبدليس وخالاط وأرمينية. ومنذ سنة ٣٢ هـ فتح عبدالله بن عامر والي الكوفة والبصرة أجزاء كبيرة من خراسان: مرو الروذ، الطالقان، الفرياب، الجوزجان، طخارستان، نيسابور، وطوس حتى بلغ سرخس.

فقد انطلق ابن عامر من البصرة إلى كرمان، ثم إلى الطبس ونيسابور وطوس وأبيورد ونساو وبيهق وهراه.

وكنرت ساحات الجهاد على العرب والمسلمين، وأصبحت دمشق عاصمة الدولة الأموية، فكانت الأجناد تستنفر في الأمصار لتوجيهها إلى التغور من السند وسجستان وخراسان سرقا إلى أرمينه وأذربيجان والأبواب وبلنجر والقسطنطينية شمالا، وإلى إفريقيا وجزائر المتوسط

غربا، وإلى النوبة والبجة جنوبا. فكان يحسد المسلمون باستنفارهم كافة أول الأمر، أو بندبهم، أو بضرب البعوت عليهم وقطعها، أو بانتخابهم من بين الناس في الأمصار، أو بإخراجهم وحسرتهم للجهاد، أو بالفرض لهم وتعيين جعالة تكفيهم للسبر إلى عدو الإسلام وذلك بأمر الخليفة أو العامل.

فكان الخلفاء بضربون البعوت على الأمصار وعلى الأجناد لتتوجه إلى أرض العدو. وكانت مغازى كل مصر واتجاه جهاد وتحرك الأجناد في كل قطر والجهة التي ينبغي أن يسيروا إليها معروفة تماما في العهد الأموي.

فكان أهل الكوفة والبصرة يوجهون إلى خراسان وسجستان وأذربيجان وأرمينية. وأهل السام إلى بلاد الروم وأرمينية وأذربيجان وإفريقيا والأندلس، وبدعمون أمصار العراق وأجنادها في غزاهم للمصرى من السند إلى خراسان، وكان مغزى أهل الحجاز إلى بلاد الروم وإفريقيا، ومغزى أهل مصر إلى إفريقيا وبلاد الروم، وقد عبر المسلمون إلى ما وراء النهر.

وكان المسلمون في مسيرهم نحو دار الحرب بلاقون بلادا ومناطق جبلية وبوادي وصحاري، ففي الطرق الجبلية السديدة الوعورة مثل سجستان والأبواب وجبال فارس وبلاد الروم كانوا يسرون على البغال والبراذين وحينئذ الخيل، أما في القفار والمفاوز والجبال الجرد والأقاليم الحارة العائطة في سجستان وما وراء النهر وإفريقيا فكانوا يستملون الإبل والنواضح لفة تحملها العطس ويحملون الماء، ومعهم أحيانا الخيول التي تحمل الدروع، وتحملهم من مفاجآت العدو في سحاب الجبال، الخيول المدرعة والمجردة والمساء الدراجة.

وكانوا بنون الإبان والآبار والمصانع لحفظ المياه في المفاوز التي تقع على طريق مسير الجيش من دار الإسلام وإلى دار الحرب.

وعلى الرغم من المسافات الساسعة التي كانت تجري فيها ساحات العمليات وبعدها عن مقر الخلافة في دمشق فإن الاتصال كان يجري بالبريد والمرسل على النجائب، فكانت المسافات في تلك الأيام كما يلي:

دمشق - الكوفة : ٧ أيام .
المدينة - سببلة (فتح المغرب) : ٢٠ يوما.
المدينة - دمشق (اليرموك) : ١٢ يوما.
المدينة - الكوفة (الفادسية) : ٧ أيام .
الكوفة - سمرقند (الحجاج) : ٢٠ يوما .
المغرب الأقصى - الأندلس - دمشق : ٣ أشهر
دايق (حلب) القسطنطينية : ١٠ أيام .

وأثناء حكم معاوية نقل الربيع بن زياد الحارثي العرب وعائلاتهم إلى خراسان، ووطنوا بها عام ٥١ هـ ، وفتحت بلخ بعد ما صالحهم الأحنف بن قيس .

ووصلت طلائع المسلمين من مرو باتجاه نهر بلخ في تلك السنة.

وفي عام ٦١ هـ سكن المسلمون وعائلاتهم فيما وراء النهر، ووطنوا بلخ، الترمذ، سمرقند، خوارزم بأعداد قليلة.

ووجه معاوية جهده السياسي والعسكري إلى بلاد الشام، وقال كلمته المشهورة:
تندوا خناق الروم فيها تضبطوا بقية الأمم.

فكثرت الصوائف والتسواتي على درب القسطنطينية والسواحل الجنوبية من بيزنطة وبلاد سواحل البحر الأسود وحول القسطنطينية نفسها، ولاسيما بعد السيطرة على قبرص وقوص وجزر رودس على مداخل خليج القسطنطينية.

وكان الجهد الرئيسي على محور / الطوانة - أقرت - درولية - عمورية - برجه - القسطنطينية. وبلية المحوران النانين:
- عماسه (ماسة) - هرقله تيسارية - سوسنه - سبطية سهالا.
- طرسوس - أنطاكية المحترقة على الساحل الجنوبي.

مع عزل الروم من الشرق بإشغالهم في إرمينية بالصوائف والتسواتي المنطلقة من الجزيرة السامية. وكان المسجد رمز توطد الإسلام في التنغور وفي دار الحرب، فكانت منازل الجهاد ودور

الهجرة في الأمصار منتظم في بنائها وفي أسواها وفي منازل قبائلها حول المسجد الجامع الذي كان يتوسطها.

وبنى أبوأبوب الأنصاري مسجده بالقرب من سور القسطنطينية، وبقي على حاله حتى بعد عودة العرب عن حصارها.

وبعد وفاة معاوية وتولي يزيد الخلافة مدة قصيره بدأت الفتن الداخلية، حتى تولى الخلافة عبدالمملك بن مروان الذي وطد حكمه بعد القضاء على عدد من الانتفاضات والنورات في الحجاز والعراق ومصر وخراسان مع تفسي العصبية القبليه في بعض تلك الأمصار، واستؤنف الجهاد باتجاه بلاد الروم في البر والبحر وفي السند والهند وما وراء النهر في عهد عبدالمملك والوليد وسليمان وعمر بن عبدالعزيز ونزبد وهسام، ولاسيما في الأندلس بعد أن أذعنتم إفريقيا ودانت بالإسلام.

وبرز في تلك الفترة أمراء عظام، قادوا جيوش المسلمين شرقا حتى الصين، وغربا حتى أقصى المغرب والأندلس وأواسط بلاد الفرنجة، وسهالا حتى الباب والأبواب وبلنجير وبرجان (بلغاربا)، وأصبحت الغور الإسلامية في المشرق والشمال عزيزة الجانب بهاها العدو، فكان المسلمون بسكنون الغور، ويتخذون معهم النساء والذراري، لأنهم إذا أقاموا في ذلك الموضع كنروا بمرور الزمن حتى بصيروا ذلك الموضع مصرا من أمصار المسلمين، ثم يتخذ المسلمون وراء ذلك نغرا جديدا بالقرب من العدو، تنطلق منه الصوائف والشواتي التي كان أميرها لا يمكّن أحدا أن يتساغل بسجارة أو زراعة لصرفه الاهتمام بها عن مصابرة العدو وصدق الجهاد، فكانت تلبى الحاجات المطلوبة بخروج التجار والأسواق مع الصوائف والشواتي إلى دار الحرب، وأصبحت المرابطة في الغور تقليدا وجهادا ينصرف له التابعون وكثيرون من الناس احتسابا لله، وينطلقون منها إلى دار الحرب.

وقد فسمت الغور في زمن الأمويين، وتوزعت كما يلي :

في الشمال : نغر الروم ، نغر إرمينية، أذربيجان، الأبواب، والبحر الأسود.

في المشرق : نغر خراسان، وسجستان، ونغر السند والهند.

في المغرب : نغر مصر وإفريقيا والمغرب الأوسط والأقصى، ونغور الأندلس البرية والبحرية.

في الجنوب : نجر النوبة والبهجة.

وقد تفرد المسلمون في الفوه البحرية في المتوسط ففتحوا إفريطس (كرب) وصفليية وأجزاء كثيرة من جزائر المتوسط الغربي، مثل سردينية وميتورفة وميورقة، منطلقين من جربة وتونس وسبته.

ومع اتساع الفتوحات كانت الحاجة إلى الأجناد والإمداد للغور وللحملات إلى دار الحرب، وللمحافظة على الأمن في دار الإسلام، تستدعي وجود احتياط من الجند لتعزيز الأمصار المهددة بخطر مفاجي.

ففي الشام كانت روابط الخيل متأهبة دوما في أنطاكية ومرعس والنغور السامية حتى فلول الجيش ورجوعه إلى دار الإسلام من الصوائف والسواتي، وكانت روابط الجزيره في خيوها الكنيفه متأهبة في الرفه وحران وشمساط ، وكان يدعم نجر الإسكندرية رابطة من الخيل في الرمله في أرض فلسطين فضلا عن رابطة في الإسكندرية ذاتها، وكان ينجد طرابلس إذا طرفها الأسطول البيزنطي رابطة في حمص، ورابطة أخرى في بيروت.

كان يتراوح عدد الروابط ما بين ألف فارس وأربعة آلاف فارس، وفي أواخر الدولة الأموية بلغت روابط الجزيرة أكثر من أربعين ألف فارس.

أما في فارس فكان نمرة رابطة من الخيل في حلوان والمدائن وفي الري، فضلا عن خيل المناظر في الأماكن المرتفعة.

وكان في كرمان رابطة في أربعة آلاف فارس لإنجاد نغري السند والهند ونجر سجستان.

وكان روابط من الخيل في الري وقزوین والموصل توجه إلى إرمينية وأذربيجان والديلم عندما يقوم أهل الكوفة بالغزو في تلك المناطق.

وكانت هناك رابطة عظيمة تتمركز بخراسان ما بين بلخ ومرو تحوطا للأخطار التي كانت كثيرة فيما وراء النهر.

وكان في سجستان روابط في بعض التسعاب الجبلية تكون رداء لجيوس المسلمين الغازية، وتبقى في أماكنها حتى قفول الجيس من مغراه.

وعلى العموم كان خط توضع الإسلام وانتشاره والمسالك التي عبرها وسار عليها يقع على محور عمليات الجهاد المتمثل في أماكن العمران المعادية، وفي مراكز تجمع جيوش الخصم. وكانت المروج ومنايع المياه والوديان المعسوبة تحدد وتعين تقريبا خط مسير الحملات والصوائف والشواتي في مختلف مسارح عمليات الجيوش الإسلامية في الشرق والسهال والغرب.

«ثغر الأندلس والغزو فيه»

لما فتح موسى بن نصير المغرب الأقصى أرسل مولاة طارق بن زياد في السفن من سبتة، ودخل الأندلس باتجاه طليطلة، وعطف منها إلى سرقسطة بأجناد النمام والبربر، وأصبحت قاعدة الملك إشبيلية ونغورها برشلونة وسرقسطة، وأوغل موسى في بلاد الفرنجة، ووصل إلى «لوطون» ليون متجها إليها عبر المحور الجنوبي على ساحل البحر، وعاد إلى برشلونة، ثم استمرت الغزوات الإسلامية عبر جبال البرنس باتجاه نهر دوفة (الرون) ومرسيليا. وتوجه السمع بن مالك الخولاني سنة ١٠٢ هـ إلى طرسوفة (طولوز)، ووصل عبدالرحمن الغافقي إلى بواتيه، وتوغلت بعض طلائع العرب والمسلمين حتى بلغت ضواحي باريز.

وفي عام ١١٦ هـ فتح عقبة بن الحجاج السلولي نربونة NARBONNE، وأسكنها اللخميين، كما فتح بتبلوقة فصارا نغرين عظيمين للصوائف والشواتي التي كانت تعبر المحور الساحلي الجنوبي من ممرات جبال البرانس BYRENEES باتجاه ساحل المتوسط، وتخترق المحور الساحلي الشمالي نحو شمال غربي فرنسا عبر ممرات جبال البرانس أيضا على سواطي المحيط الأطلسي من بلاد الباسك.

المعسكرات وأماكن التجمع للنفي ومنازل الجهاد ودار الهجرة في صدر الإسلام

كان المسلمون ينطلقون في جهادهم العدو من معسكرات وأماكن تجمع يستنفرون إليها، وكانوا يتخذون في الأقاليم المفتوحة بعد تمصيرها «منازل جهاد» أو قاعدة العمليات منطلقا لهم في جهادهم.

وكانت دار الهجرة المدن التي اتخذها المسلمون منزلا دائما ونهايا للإقامة فيها والهجرة إليها والاستيطان فيها.

إن أهم هذه المواضع والتي كان ينطلق منها المسلمون للجهاد هي.

١ - «في العهد النبوي» :

المدينة : لجميع غزوات الرسول وسراياه وحملاته.
الجرف : معسكر لغزو حدود الشام وأطرافه ووادي القرى وتبوك ومؤتة.

٢ - «في عهد أبي بكر» :

الجرف : معسكر لغزو الشام.
ذو القصة : معسكر للتحشد لحروب الردة.
الأنبار، الحيرة، ذو قار: معسكرات لأهل الأيام في العراق (المننى وخالد بن الوليد).

٣ - «في عهد عمر» :

الجرف : معسكر لغزو الشام .

- السري : منزل جهاد ودار هجرة لغزو خراسان وإرمينية وأذربيجان وطبرستان والديلم .
- مـ : منزل جهاد لغزو خراسان .
- بلـ : منزل جهاد لغزو خراسان .
- بـ : منزل جهاد لغزو خراسان .
- كرمـان : منزل جهاد لغزو سجستان وخراسان .
- مكران : منزل جهاد لغزو السند .

٥ - في عهد علي (الكوفة) مقر الخلافة :

- الكوفة والبصرة : معسكر النخيلة لحرب صفين .
- الموصل : منزل جهاد لأذربيجان وإرمينية .
- الري، مرو : منازل جهاد لغزو خراسان وسجستان .
- مكران وكرمان : منازل جهاد لغزو السند والهند وسجستان .

٦ - في عهد الدولة الأموية (دمشق) مقر الخلافة:

- مراكز أجناد دمشق : دار هجرة ومنازل جهاد لتوجيه الجيوش إلى الشرق وإلى إفريقيا والأندلس وبلاد الروم.
- دابق ، بالس في قنسرين : منازل جهاد لغزو بلاد الروم .
- الثغور الشامية (إنطاكية) : منازل جهاد لغزو بلاد الروم .
- الثغور الجزرية (ملطية مرعش) : منازل جهاد لغزو بلاد الروم وأذربيجان وإرمينية .
- عكا، طرابلس، الإسكندرية، جربة تونس: منازل جهاد وثغور في البحر باتجاه القسطنطينية والمتوسط المركزي والغربي وجزره: كريت، صقلية، سردينية، ميورقة، ميندرقة.
- الفسطاط : دار هجرة ومنزل جهاد للغزو في إفريقيا .
- القيروان : دار هجرة ومنزل جهاد للغزو في إفريقيا .

طليطله، صغور الأندلس الساحلية، ومداخل جبال البرانس: منازل جهاد وتغور لغزو بلاد
إفرنجة (فرنسا).

الكوفة، البصرة، واسط : دار هجرة ومنازل جهاد لغزو خراسان وسجستان والسند وما وراء
النهر.

قزوين - جرجان : منازل جهاد لغزو طبرستان والديلم وخوارزم.

بست : منزل جهاد لغزو سجستان.

كرمان : منزل جهاد لغزو سجستان وخراسان وإنجاد نجر سجستان.

مكران : منزل جهاد لغزو السند والهند.

المنصورة : دار هجرة ومنزل جهاد للغزو في السند والهند

المحفوظة (القصبة) : دار هجرة ومنزل جهاد في السند والهند.

مرو، بلخ، بخارى، سمرقند: دار هجرة ومنازل جهاد لغزو بلاد ما وراء النهر وخراسان والصفد

والتساس وفرغانة وأتروسنة.

الجرجانية : منزل جهاد في خوارزم .



الأقاليم والمناطق والطرق والمسالك التي انتشر عليها الإسلام

١ - في العهد النبوي :

المدينة وما حولها : الحديبية (مكة) .
المدينة ، وادي القرى : المدبنة، معان، مؤتة .
المدينة - مكة (فتح مكة): عسفان، الكدند، أمج، مر الظهران، السقيا، قديد، ذي طوى،
أذاخر.
حنين : أوطاس، نخلة، فرن، بحرة الرغاء ، الصنيقة، نخب الطائف، الجعرانة، مر الظهران.
المدينة : ذو خشب، المر، ذو المروة، وادي القرى، الحجر، الأقرع، تبوك، الحجر، جرباء،
إذرح، دومة الجندل، بلاد طي، أيلة (العقبة).
المدينة - اليمامة : صحراء الدهناء، دارين البحرين، عمان، دبا، مهرة، القطيف، هجر، صحار.
المدينة - نجران، رمع، زبيد، همدان، صنعاء، مأرب، الجند.

٢ - طريق الرسول صلى الله عليه وسلم لما هاجر من مكة إلى المدينة:

عسفان، قديد، الحرار، مدلجة، مجاج، مرجح، مجاج، ذات كشد، الأجرد، العنبانة، القاحه،
العرج، تنية الأعيار، رثم، قبا.
طريق المدينة مكة: الشجرة ملل، السيادة، السقيا، الأبواء، الجحفه، قديد، عسفان، بطن مر،
مكة.

٣ - مساجد النبي صلى الله عليه وسلم بين المدينة وتبوك، وهي تحدد الطريق الذي اتبعه:

ذو خشب، الفيفاء، ذو المروة، الرقعة، وادي القرى، الصعيد، الحجر، صدر حوض، ذو

الجيفة، سق تارا، ذنب كوكب، آلاء، ذات الخطمي الأخضر، ذات الزراب، ننية بدران، توبك.

٤ - خلافة أبي بكر :

قتال المرتدين : ذي حسي، ذي القصة، الربذة، الأبرق سميراء، أجأ، الأنسر، بزاحة، البطاح.
اليامة طريق الدهناء: دبا، صحار عمان، مهرة (جيروت)، النجدة، الروضة، الساحل، الجزائر،
المر، اللبان، ظهور السحر، الصبرات، ينعب، ذات الخيم.

غزو العراق : اليامة، حفير كاظمة، الأبله، المذار، النني، العرجة، أليس، أمغيشيا، المقر،
الخورق، القصر الأبيض، القدسين، الحيرة، بانقيا، بسا، الفلاليج، البهقباد،
الأوسط والأسفل، العقر، السبب، الأنبار، البوازيح، عين التمر، دومة الجندل.
عين التمر، الخباب، البردان، الحني، المضيخ، الزميل، الثني (سرقى الرصافه)،
الرضاب، الغراض، قرار، سوى، أرك، تدمر، القريتين، حوارين، مرج راهط،
غوطة دمشق، مرج الصفر، بصرى.

غزو الشام : طريق المعرفة، أيلة (العقبة) التبوكية البلقاء، مأب، الحربة، الدائنه، مرج الصقر،
تيا، أبل، زيزاء، القسطل، أجنادين، فحل، دمتق، بلعبك، حمص، الجابية،
اليرموك، دمتق، حمص، قنسرين.

٥ - خلافة عمر بن الخطاب :

العسراق : الحيرة، خفان، النارق، بارق، درتا، السقاطية، كسكر، باروسما، الزوابي، زندرد،
مرج السباخ، البويب، ساباط، ميسان، الخنافس، الكباث، صفين.
القادسية : المدينة، صرار، الأعوص، زرد، شراف، العذيب، القادسية، بلبل، دير قره،
سورا، كوتي، ساباط، المدائن (بهرسير)، النهروان، جلولاء، نهاوند.
جلولاء، حلوان، قصر شيرين، جلولاء - خانقين، جلولاء، السيروان، ماسباذان، المدائن،
تكريت، الموصل، هيت، قرقيسية (الجزيرة الشامية).

البصرة : الأهواز، رامهرمز، أرجان، إصطخر، السيرجان، كرمان.
البصرة : ميسان، دست ميسان، مناذر، نهر تيرى، سوق الأهواز، رامهرمز، إيدج، تستر،
السوس، جندي سابور، مهرجا نقذف.

الكوفة - قرقيسيه : الرهه، عصيين، رأس العين، دارا، عين الوردية.
الكوفة - الموصل : الرها ، حران.
تغور الكوفة : حلوان، الموصل، ماسباذان، قرقيسية .
انسياح المسلمين : مهرجا نقذف، الطبيين، هراة، مرو والشاهجان، نيسابور، سرخس .
في فارس : البصرة، مرو الروذ ، بلخ.
الكوفة : أردشير خرة، سابور، إصطخر، دارا بجرى، كرمان، سجستان، مكران.
البصرة : توج، جور، إصطخر، دارا بجرى، كرمان، جيرفت، مفازة شيرز، رنج، مكران.
بعد نهاوند : همزان - دستبي، الماهين، الري، قومس، دهستان، جرجان، دنباوند، الخوار، اللارز،
الري: الرشت، قم، قاشان.
البصرة : كرمان ، أصبهان .
الكوفة : أصبهان، جي، همزان الري، جرجان، طبرستان، الري، الموصل، أذربيجان
جرميدان، موقان، تفليس، الباب، اللان، بلنجر، حلوان، الموصل، أذربيجان.

٦ - خلافة عثمان :

البصرة : ميسان، سابور، إصطخر، كرمان، سجستان.
الكوفة : سرخس، نيسابور، قوهستان، طوس، مرو، زربخ، كابل، هراة، بوشنخ، بادغيش،
الفارياب، الطالقان، الجوزجان، بلخ.
الجزيرة : الموصل، بلد، نصيين، دارا، آمد (ديار بكر)، ميا فارقين، أرزن.
الجزيرة : الرقة، حران، الرها، شمشاط ، آمد .
الجزيرة : الرقة، سربوج، شمشاط ، ملطية، الحدث، مرعش.
إفريقياسا : الفسطاط، الإسكندرية، برقة، سرت لبدة صبرة، طرابلس، جلولا، سيطله، الجم،
برقة، زويلة، ودان، فزان.
- الإسكندرية : صقيلية، الفسطاط، الفيوم ، البجة.
طريق المدينة : سالكوفة : الطرف، بطن نخل، العسيلة، الحاجر، سميراء، فيد، الأجر، زرد
(الجزيمية)، الثعلبية، البطان، الشقوق، زباله، الحلجاء، القاع، واقصة، القرعاء،
وادي السباع، المغيثة، ذات عرق، العذيب.

«الدولة الأموية»

١ - فارس وخراسان : جلولاء، خانقين، قصر شيرين، حلوان، مرج قريسين، نهاوند.

الكوفة - البصرة :

بعض أجناد التمام، همدان، الري، الخوار، قصر الملح، سمنان، الدامغان، آخرين، فومس، نيسابور، طوس، سرخس، مرو، أمل (نهر بلخ)، فربز (مفازة)، بيكند، بخارى، ربنجن، سمرقند، «مفازة»، زامين، (مفازة)، الشاش، أسبيجاب (مفازة).

طريق فرغانه، زامين، ساباط، أشروسنة، خجندة، فرغانة .
طريق الشاش، زامين (مفازة)، الشاش، أسبيجاب (مفازة) .
مرو - طخارستان: مرو، أرسكن، الطالقان، الفارياب، الجوزجان،
النسبورقان، بلخ، (الترمذ)، خلم أمل، زم.
طريق الصغانيان: الترمز، الصغانيان، شومان، الراسست، بلخ -
طخارستان: بلخ، خلم، بهار، بغلان.
مرو - الجرجانية (في خارزم) .

الطرق إلى السند : البصرة، الأهواز، كرمان، بم (مفازة) ، نهر مهران.
المعابر على نهر جيحون: زم ، الترمذ، أمل.
المفازات : مفازة ما بين الري، سمنان، مفازة ما بين مرو سرخس، مرو، بخارى، سمرقند،
زامين - مرو، الجرجانية، خوارزم.
مفازة ما بين كرمان وسجستان، مفازة ما بين نهر بلخ (أمل) (وبيكند).
مفازة بين كرمان ومكران والسند، مفازة ما بين مرو - نهر (بلخ).
مفازة بين أصبهان ونيسابور، مفازة ما خوط ، الفارياب (مفازة القاع).

مفازة قاين - طبس ، مفازة الجوزجان ما بين القاع والتسبورقان حتى أول مدينة بلخ.
مفازة طبس - نيسابور ، مفازة بعد مدينة بلخ ما بين سياكرد ونهر جيحون الترمذ.
مفازة ما بين بلخ وشعب خلم وبهار.

الطرق إلى أذربيجان وإرمينية :

بلاد العجم، الدينور، رزنجان، الميانج، أردبيل، ورتان، البيلقان، بردعة. - النساخية، شروان، سمور، باب الأبواب.
بردعه - شمكور - خنان، تفليس .
من الجزيرة : الموصل، حران، ماردين، ديار بكر (آمد)، ميا قارقين أرزن، بدلين. الرقه - حران، خلاط، أرجيش، خوى، سلماش أرمية، المراغة، أردبيل.
من قاعدة المراغة إلى الخرقان: مرند، خوى، نسوى، دبيل.
الطريق إلى الروم: من الثغور الشامية ، ملطية، مرعش، وعبر الدروب، باتجاه القسطنطينية ووسط الأناضول.
أنطاكية، طرسوس، العليق، الرهوه، الجوزات، البندندون، لؤلؤة، الصفصاف، أقرن، العلمين، عمورية، صاغرى، درولية، ملاحينة، الخليج فقيه، قسطنطينية.
البندندون، مرج الأسقف، درولية، الرنداق، أبدوس، الخليج، القسطنطينية.
في إفريقيا : برقة، زويلة، فزان، طرابلس، القيروان، جبال أوراس، تلمسان، الزاب، تاهرت، طنجة، السوس، الزاب، تهودة.
برقه، طرابلس، جربة، قابس، القيروان، الطريق الساحلي، حتى سبتة وطنجة.
الأندلس : الجزيرة الخضراء، جبل طارق، وادي لكّة، شذونة، المدور «قرطبة»، قرمونة، إشبيلية، أكتسونة، شذونة، قرموقة.
إشبيلية، القنت، ماردة لبلّة، استجه، البيرة، جيان، طليطلة.
ماردة، سلمنقة، تمامس، سرقسطة، وشقة لاردة، طركونة، برسلونة، أربونة (فرنسا)، أبينيون لودون (ليون).
- باجه يابرة، سنترين، قلمرية، إسترقة، تدمير، غرناطة، مالقة، ربا.

- طليطلة - سرقسطة، تيلونة، بلاد البشكنس (الباسك)، بورد، بواتيه، أوتان. (ضواحي بايز).
- طليطلة، سرقسطة، برنسلونة، أربونة، طولوشة (تولوز)، أفينيون، آرل.
- السند والهند : البصرة، الأهواز، كرمان، بم، نهر مهران، المنصورة، الديبل. صيمور - الديبل،
المتان، الديبل فندايبيل.
- جزر : مينورقة، ميورقة، صفلية، من مرافئ بنزرت، جربة، تونس، ومرافئ الأندلس.
- جزر : صفلية، كريت، من مرافئ الإسكندرية، عكا.



الطبيعة الجغرافية للطرق والمسالك التي سار عليها الإسلام

١ - ما بين المدينة والعراق :

صحراء وبوادي لا مياه فيها سوى بعض الشعاب القليلة والغدران في الشتاء، وتتصل الصحراء حتى الأبله، والقادسية وهيت وعانة إلى أن تصل إلى ضفاف نهر الفرات، حيث يبدو سواد العراق وأرضه الزراعية وما يليها إلى الدجلة.

كان يتم عبور الفرات والدجلة على جسورها يعقدها أبناء القرى والمدن المفتوحة أو بالسفن، ما عدا فتح المدائن فقد عبر عنوة.

٢ - بلاد العجم :

بلاد جبلية مشجرة، كان اللقاء في الميدان حول المدن المحصنة في ساحة المعركة، أو محاصرتها بحسم المعركة.

يقطع بلاد العجم من الشمال من حدود الري حتى الجنوب إلى حدود مكران وهرمز مفايزات متصلة، تفصل بين فارس وخراسان وسجستان والسند في أرض جبلية باردة شتاء وحارة صيفا، أو ما كان يسمى بالصرود والجروم.

٣ - السند : والطريق إلى السند على خط مواز يبعد إلى الشمال في أرض جرداء شبه جبلية حارة، تتخللها مقاطع الوديان التي تتجه من الشمال إلى البحر.

٤ - سجستان : أرض جبلية وشعاب كثيرة باردة شتاء، يعترض الوصول إليها بعض المفايزات التي تفصل بها عن مكران وكرمان من فارس وعن خراسان شمالا.

٥ - خراسان وماوراء النهر (الصفدفرغانة)، (نهر جيحون والشاس):

هذه الأراضي جبلية ذات شعاب وأودية سحيقة ومفازات متعددة على جانبي مجرى نهر جيحون، وتكثر المياه والمجاري الرافدة للنهرين الكبيرين والمنصبه عليها، مما يحدد العبور إليهما من ممرات معينة هي «سرخس، الترمذ، زم، أمل».

تعد مدننا مرو وسمرقند قاعدتي العمليات الأرضية في تلك البقاع النائية المترامية الأطراف، الكثيرة السعوب، والمتعددة الأجناس في إقليم بارد شتاء وحار جدا صيفا، وتتصل المفازات ما بين مرو وخوارزم حتى بحر الخزر، حيث تجثم على خط مواز لقسمه الجنوبي المناطق الجبلية الوعرة الشديدة البرودة في طبرستان والديلم إلى أن تصل إلى حدود أذربيجان. وإرمينية والأبواب في أراضي جبلية وعرة شديدة البرودة شتاء مع ما فيها من أنهار كبيرة ومجاري مياه دائمة ومراع وفيرة.

٦ - المدينة - الشام :

تعد الأراضي ما بين المدينة والشام صحراوية ليس فيها إلا موارد مياه ضئيلة جدا حتى بلوغ حدود الأردن وفلسطين، حيث تتغير المعالم الجغرافية من حيث طبيعتها البسرية والنباتية والمناخية، فتكثر أماكن العمران وموارد المياه، وتتنوع النباتات والأشجار، وتعرض طرق النفوذ الأماكن الجبلية وممراتها، والسهول العشوشية والمراعي ومجاري الأنهار حتى بلوغ جبل اللكام في الشمال والجزيرة في الشمال الشرقي من الشام .

٧ - ويتم الدخول إلى بلاد الروم : ذات الأراضي الجبلية المشجرة، ومجاري المياه الكثيرة والمروج والشعاب المتعددة، والبحيرات والمراعي، من خلال الدروب المخترقة لجبال طوروس الساهقة الارتفاع. وبلاد الروم ذات مناخ قارص في الشتاء، تغطيها النلوج مثل مناطق إرمينية وأذربيجان وبعض مناطق إيران وخراسان. يتحدد المرور إلى القسطنطينية على الطرق الأرضية النافذة إلى العاصمة من الدروب (درب الحدث، درب بغراس) ومن النغور الشامية والجزيرة، ومن الطريق الساحلي من طرسوس وأدنة حتى أنطاكية المحترقة، ملتفا إلى الشمال حتى أييدوس وخليج القسطنطينية .

وأما الطريق البحري في الأسطول بعد تأمين السيطرة البحرية فمن عكا وطرابلس وصور والإسكندرية إلى فيرص وسواحل بلاد الروم الجنوبية وجزيرة رودس وفوص حتى خليج القسطنطينية.

٨ - طريق مصر :

أما الطريق من فلسطين إلى القسطنطينية على خط قرب من الساحل ، وأهم مدنه غزة السهيرة في أرض صحراوية حتى بلوغ وادي النيل والقسطنطينية . ويمتد من القسطنطينية إلى البجة والنوبة في الجنوب الطريق الوحيد الذي يساير مجرى النيل الأدنى ، وتوضع كثافة سكانية كبيرة على طول مجرى النيل حتى مصبه.

٩ - طريق إفريقيا :

وإذا سارت الجيوش من الإسكندرية إلى إفريقيا والمغرب الأدنى فإنها نساحل في أرض صحراوية رملية حارة جدا ، يعترضها الجبل الأخضر في برفة وجبل نفوسة في طرابلس ، وما يتوضع حولها من قبائل البربر.

تعد الكثافة البشرية ضئيلة جدا في المغرب الأدنى ، ولا سيما في المناطق الداخلية البعيدة عن الساحل ، وتبدأ هذه الكثافة بالتصاعد اعتبارا من منطقة تونس وضواحيها.

وإذا ما تابعت الجيوش توغلها إلى الغرب على الطريق الساحلي إلى المغرب الأوسط والأقصى فإنها تسير على مقربة من الساحل ، حيث تكثر المدن ، ويزداد العمران والسكان من القبائل البربرية الكثيرة البطون والأفخاذ وتحف بها من الجنوب المرتفعات الجبلية المشجرة والأودية المنصبة إلى البحر ، ولا سيما جبال الأطلس المنسجرة في المغرب الأقصى ، حتى تصل إلى المحيط الأطلسي . إن هذا الإقليم معتدل ، ماعدا المرتفعات الجبلية الباردة شتاء.

وتقل الكثافة السكانية في الأجزاء الداخلية من المغرب الأدنى والأوسط والأقصى ، وتبدأ الهضاب والمرتفعات البدوية الطابع ، والغرد الرملية بالانحدار تدريجيا حتى تصل إلى الصحراء ، مع ازدياد شدة الحرارة تبعا للانحدار نحو الجنوب.

١٠ - الأندلس :

تجتاز الجيوس العدو الجنوبية من سبتة وطنجة على ساحل المغرب الأقصى إلى العدو الشمالية بالسفن، وتسلك الطرق الداخلية التي يزداد ارتفاعها عن سطح البحر كلما أمعنت في التوغل نحو الشمال الشرقي في إقليم تزداد برودته شتاء كلما اندفعت الجيوش إلى الشمال الشرقي، وتتخلل هذه الأراضي السهول والجبال المرتفعة والشعاب وبحاري الوديان، وتزداد الكثافة السكانية في المناطق الساحلية والداخلية ويصطدم تقدم الجيوش نحو الشرق إلى بلاد إفريقيا (فرنسا) بالمرتفعات الشاهقة لجبال البرانس ذات المناخ القارص شتاء، ولا يتم اجتيازها إلا من معبر بنبلونة في الشمال بالقرب من ساحل الأطلسي، ثم من معبر (أربوفاة: في الجنوب على ساحل المتوسط، وعندئذ تنفتح بلاد إفريقيا نحو ساحل المتوسط شرقاً حتى طولوتسة (تولوز) ومرسيليا و (أبينون) أفينيون على نهر الرون (ردونة)، وتسلك الجيوش المتجهة شمالاً من بنبلونة على خط مواز قريب من الساحل حتى تبلغ بوردو وما وراءها إلى بواتيه بلاط الشهداء.

لقد رافقت الإبل وحملت المؤمنين لنشر رسالتهم للناس كافة في حلهم وترحالهم من المدينة وبوادي الجزيرة العربية إلى جبال فارس وهضاب الشام وسنهاب سجستان ومقازات خراسان وسلاها المرتفعة الوعره من جبال أذربيجان وإرمينية، وفي الحملات الصيفية عليها وعلى بلاد الروم وفي الأندلس، فكانت الإبل الواسطة الرئيسية لتحرك الإسلام شرقاً وشمالاً وغرباً. أما الخيول فكانت الأداة الأساسية للحملة في ساحات المعارك المتصلة لتثبيت الإسلام وتوطيد أركانه في مختلف الأقطار والأمصار.



بحوث في الجغرافيا التربوية

الارض فى القرآن

دكتور / فتحى عثمان

«الأرض في القرآن الكريم»

« إِنَّ فِي السَّمَوَاتِ وَالْأَرْضِ لَآيَاتٍ لِلْمُؤْمِنِينَ ﴿٣٠﴾
وَفِي خَلْقِكُمْ وَمَا يَبُثُّ مِنْ دَابَّةٍ آيَاتٌ لِقَوْمٍ يُوقِنُونَ ﴿٤١﴾
وَأَخْتَلَفِ اللَّيْلَ وَالنَّهَارَ وَمَا أَنْزَلَ اللَّهُ مِنَ السَّمَاءِ مِنْ
رِزْقٍ فَأَحْيَا بِهِ الْأَرْضَ بَعْدَ مَوْتِهَا وَتَصْرِيفِ الرِّيْحِ
آيَاتٌ لِقَوْمٍ يَعْقِلُونَ ﴿٥٠﴾ تِلْكَ آيَاتُ اللَّهِ نَتْلُوهَا عَلَيْكَ
بِالْحَقِّ فَبِأَيِّ حَدِيثٍ بَعْدَ اللَّهِ وَآيَاتِهِ يُؤْمِنُونَ ﴿٦٠﴾ »

(الجناتية : ٣ - ٦) ،

« وَفِي الْأَرْضِ آيَاتٌ لِلْمُوقِنِينَ ﴿٢٠﴾
وَفِي أَنْفُسِكُمْ أَفَلَا تُبْصِرُونَ ﴿٢١﴾ وَفِي السَّمَاءِ رِزْقُكُمْ
وَمَا تُوْعَدُونَ ﴿٢٢﴾ فَوَرَبَّ السَّمَاءِ وَالْأَرْضِ إِنَّهُ لَحَقٌّ
مِثْلَ مَا أَنْكَرُ تَنْطِقُونَ »

(الذاريات : ٢٠ - ٢٣)

« وَكَأَيِّن مِّنْ آيَةٍ فِي السَّمَوَاتِ وَالْأَرْضِ يَمُرُّونَ عَلَيْهَا وَهُمْ

عَنْهَا مُعْرِضُونَ » (يوسف : ١٠٥)

وردت كلمة «الأرض» في آيات القرآن الكريم زهاء ٤٦٦ مرة، ولا عجب فهي مقترنة بخلق الكون وخلق الإنسان :

« خَلَقَ السَّمَوَاتِ وَالْأَرْضِ بِالْحَقِّ تَعَلَّى عَمَّا يُشْرِكُونَ »

(النحل : ٣)

« وَإِذْ قَالَ رَبُّكَ لِلْمَلَكَةِ إِنِّي جَاعِلٌ

فِي الْأَرْضِ خَلِيفَةً قَالُوا أَتَجْعَلُ فِيهَا مَن يُفْسِدُ فِيهَا
وَيَسْفِكُ الدِّمَاءَ وَنَحْنُ نُسَبِّحُ بِحَمْدِكَ وَنُقَدِّسُ لَكَ

قَالَ إِنِّي أَعْلَمُ مَا لَا تَعْلَمُونَ » (البقرة: ٣١)

« وَقُلْنَا اهْبِطُوا بَعْضُكُمْ لِبَعْضٍ عَدُوٌّ وَلَكُمْ فِي الْأَرْضِ مُسْتَقَرٌّ

وَمَتَّعٌ إِلَىٰ حِينٍ » (البقرة: ٣٦)

« وَمِنْ آيَاتِهِ أَنْ خَلَقَكُمْ مِنْ تُرَابٍ ثُمَّ إِذَا أَنْتُمْ بَشَرٌ تَنْتَشِرُونَ »

(الروم : ٢٠)

ولست أرمي هنا إلى ذكر آيات الله التي تضمنت «الأرض»، فذلك حديث يطول، وكل من يقرأ القرآن لا بخطئ الآيات العديدة التي جاءت بها هذه الكلمة، وإنما أحاول أن أقدم في حديثي هذا تحليلاً للمباحث الكبرى التي عرضت لها الآيات القرآنية الكريمة التي ذكرت فيها «الأرض»، وأهم الدلالات التي قصدت إلى بيانها تلك الآيات، مما يتعلق برسالة الدين في تقدير الحقيقة وإقرار الحق وهداية الإنسان إلى ذلك وتربيته عليه فكراً وخلقاً وسلوكاً.

أولاً : الأرض في الكون - الكواكب والنجوم والمجرات - لمحات فلكية :

حرص القرآن الكريم على أن يقرر في وضوح وجلاء أن الأرض ذرة في محيط ضخم من الكون خلقه الله جميعاً:

« ثُمَّ أَسْتَوَىٰ

إِلَى السَّمَاءِ وَهِيَ دُخَانٌ فَقَالَ لَهَا وَلِلْأَرْضِ ائْتِيَا طَوْعًا
أَوْ كَرْهًا قَالَتَا أَتَيْنَا طَائِعِينَ ﴿١١﴾ فَقَضَاهُنَّ سَبْعَ
سَمَوَاتٍ فِي يَوْمَيْنِ وَأَوْحَىٰ فِي كُلِّ سَمَاءٍ أَمْرَهَا وَزَيْنًا
السَّمَاءِ الدُّنْيَا بِمَصْصِبٍ وَحِفْظًا ذَلِكَ تَقْدِيرُ الْعَزِيزِ
الْعَلِيمِ

(فصلت: ١١)

« وَهُوَ الَّذِي خَلَقَ السَّمَوَاتِ

وَالْأَرْضِ فِي سِتَّةِ أَيَّامٍ وَكَانَ عَرْشُهُ عَلَى الْمَاءِ لِيَبْلُوكُمْ
أَيُّكُمْ أَحْسَنُ عَمَلًا

(هود: ٧)

« أُولَئِكَ الَّذِينَ كَفَرُوا أَنَّ السَّمَوَاتِ وَالْأَرْضَ كَانَتَا
 رَتْقًا فَفَتَقْنَاهُمَا ۖ وَجَعَلْنَا مِنَ الْمَاءِ كُلَّ شَيْءٍ حَيٍّ ۚ
 أَفَلَا يُؤْمِنُونَ »

(الأنبياء : ٣٠)

« وَكَذَلِكَ نُرِي إِبْرَاهِيمَ مَلَكَوَتَ
 السَّمَوَاتِ وَالْأَرْضِ وَلِيَكُونَ مِنَ الْمُوقِنِينَ ﴿٧٥﴾ فَلَمَّا
 جَنَّ عَلَيْهِ اللَّيْلُ رَأَى الْكَوْكَبَ ۖ قَالَ هَذَا رَبِّي فَلَمَّا أَفَلَ
 قَالَ لَا أَحِبُّ الْآفَلِينَ ﴿٧٦﴾ فَلَمَّا رَأَى الْقَمَرَ بَازِعًا قَالَ
 هَذَا رَبِّي فَلَمَّا أَفَلَ قَالَ لَئِن لَّمْ يَهْدِنِي رَبِّي لَأَكُونَنَّ مِنَ
 الْقَوْمِ الضَّالِّينَ ﴿٧٧﴾ فَلَمَّا رَأَى الشَّمْسَ بَازِعَةً قَالَ هَذَا
 رَبِّي هَذَا أَكْبَرُ فَلَمَّا أَفَلَتْ قَالَ يُنْقِمُ إِلَهِي بَرِيءًا مِمَّا
 تُشْرِكُونَ ﴿٧٨﴾ إِنِّي وَجَّهْتُ وَجْهِيَ لِلَّذِي فَطَرَ السَّمَوَاتِ
 وَالْأَرْضَ حَنِيفًا وَمَا أَنَا مِنَ الْمُشْرِكِينَ »

(الأنعام: ٧٥ - ٧٩)

« إِذْ قَالَ يُوسُفُ لِأَبِيهِ يَا أَبَتِ إِنِّي رَأَيْتُ أَحَدَ عَشَرَ كَوْكَبًا

وَالشَّمْسَ وَالْقَمَرَ رَأَيْتُهُمْ لِي سَاجِدِينَ ﴿٤﴾

(يوسف : ٤)

﴿ فَالِقَ الْأَصْبَاحِ وَجَعَلَ اللَّيْلَ سَكَنًا وَالشَّمْسَ وَالْقَمَرَ

حُسْبَانًا ذَلِكَ تَقْدِيرُ الْعَزِيزِ الْعَلِيمِ ﴿٦٦﴾ وَهُوَ الَّذِي

جَعَلَ لَكُمُ النُّجُومَ لِتَهْتَدُوا بِهَا فِي ظُلُمَاتِ اللَّيْلِ وَالْبَحْرِ

قَدْ فَصَّلْنَا الْآيَاتِ لِقَوْمٍ يَعْلَمُونَ ﴿٩٦ - ٩٧﴾

﴿ يُغْنِي اللَّيْلَ النَّهَارَ يَطْلُبُهُ

حَثِيثًا وَالشَّمْسَ وَالْقَمَرَ وَالنُّجُومَ مُسَخَّرَاتٍ بِأَمْرِهِ ؕ

إِلَٰهُ الْخَلْقِ وَالْأَمْرِ تَبَارَكَ اللَّهُ رَبُّ الْعَالَمِينَ ﴿٥٤﴾

(الأعراف : ٥٤)

﴿ وَسَخَّرَ لَكُمُ اللَّيْلَ

وَالنَّهَارَ وَالشَّمْسَ وَالْقَمَرَ وَالنُّجُومَ مُسَخَّرَاتٍ بِأَمْرِهِ ؕ

إِنَّ فِي ذَلِكَ لَآيَاتٍ لِقَوْمٍ يَعْقِلُونَ ﴿١٢﴾

(النحل : ١٢)

﴿ وَعَلَّمَتِ بِالنَّجْمِ هُمْ يَهْتَدُونَ ﴿١٦﴾

(النحل : ١٦)

« فَلَا أُقْسِمُ بِمَوْجِعِ النُّجُومِ ﴿٧٥﴾ وَإِنَّهُ لَقَسَمٌ لَوْ تَعْلَمُونَ عَظِيمٌ »

(الواقعة: ٧٥ - ٧٦)

« فَلَا أُقْسِمُ بِرَبِّ الْمَشْرِقِ وَالْمَغْرِبِ »

(المعارج: ٤٠)

« إِنَّ إِلَهَكُمْ لَوَاحِدٌ ﴿٤﴾ رَبُّ السَّمَوَاتِ

وَالْأَرْضِ وَمَا بَيْنَهُمَا وَرَبُّ الْمَشْرِقِ » (الصفات: ٤ - ٥)

وقد ميزت آيات القرآن بين الشمس باعتبارها مصدرا للضوء والحرارة بذاتها، وبين القمر المنير بغيره دون حرارة، فقال جل وعلا:

« هُوَ الَّذِي

جَعَلَ الشَّمْسُ ضِيَاءً وَالْقَمَرَ نُورًا وَقَدَرَهُ مَنَازِلَ لِيَتَعْلَمُوا
عَدَدَ السِّنِينَ وَالْحِسَابَ مَا خَلَقَ اللَّهُ ذَلِكَ إِلَّا بِالْحَقِّ

يُفَصِّلُ الْآيَاتِ لِقَوْمٍ يَعْلَمُونَ » (يونس: ٥)

« أَلَمْ تَرَ وَكَيْفَ خَلَقَ اللَّهُ سَبْعَ

سَمَوَاتٍ طِبَاقًا ﴿١٥﴾ وَجَعَلَ الْقَمَرَ فِيهِنَّ نُورًا وَجَعَلَ

الشَّمْسَ سِرَاجًا » (نوح: ١٥ - ١٦)

وتعدد السموات قد يشير إلى تعدد المجموعات الشمسية وما فيها من مدارات أو تعدد المجرات، كما قد يشير تعدد الأرضين إلى تعدد الكواكب المماثلة للأرض في وضعها أو وصفها، والتي توجد في مجموعات أخرى، فيعبر بالأرضين مثلما نعبر بالشموس والأقمار عن كواكب تقابل في مجموعات أخرى من الفلك ما يقابل في مجموعتنا الشمس والقمر، أو قد يشير إلى تعدد الطبقات الأرضية من القشرة إلى الأعماق حتى مركز الأرض:

« وَلَقَدْ خَلَقْنَا فَوْقَكُمْ سَبْعَ طَرَائِقَ وَمَا كُنَّا عَنِ الْخَلْقِ

غَافِلِينَ »

(المؤمنون: ١٧)

« اللَّهُ الَّذِي خَلَقَ سَبْعَ سَمَوَاتٍ وَمِنَ الْأَرْضِ

مِثْلَهُنَّ يَتَنَزَّلُ الْأَمْرُ بَيْنَهُنَّ لِتَعْلَمُوْنَ إِنَّ اللَّهَ عَلَىٰ كُلِّ شَيْءٍ

قَدِيرٌ وَإِنَّ اللَّهَ قَدْ أَحَاطَ بِكُلِّ شَيْءٍ عِلْمًا » (الطلاق: ١٢)

وقد يكون ذكر الرقم سبعة هو لبيان التعدد لا للحصر، والله أعلم بمراده، وإنما يحاول عباده فهم آياته في الكون والكتاب وتدبرها.

ولا يفتأ القرآن يسكب في حس المؤمن ووعيه أن الكون حافل بالكواكب والنجوم، وأن للأرض في هذا الكون العملاق المعجز مكانها المعلوم، وذلك قبل قرون مما عبر عنه بالثورة في علم الفلك، التي كان من أقطابها كوبرنيكوس Copernicus ١٤٧٣ - ١٤٥٣م)، وجاليليو (١٥٦٤ - ١٦٤٢م)، وهي التي وصفت بأنها أنزلت الأرض من عليائها، فلم تعد مركز الكون لمجرد أنها موطن الإنسان، بل سيقت البراهين على دوران الأرض حول الشمس فضلا عن دورانها حول ذاتها. والقرآن على تقريره لمنزلة الإنسان وكرامته بين المخلوقات يقرر حقيقة مكانه الصحيح في الكون الهائل المعجز، فيقول سبحانه:

« نَحَلَقُ السَّمَوَاتِ وَالْأَرْضِ أَكْبَرُ مِنْ خَلْقِ

النَّاسِ وَلَكِنَّ أَكْثَرَ النَّاسِ لَا يَعْلَمُونَ » (غافر: ٥٧)

والقرآن يشير إلى حركة الشمس، ويقرن ذلك في نفس الموضع بإشارة أخرى يفهم منها المستقر، فحركة الشمس الحقيقية المقصودة ليست هي حركتها الظاهرية المظنونة سلفا حول الأرض:

« وَآيَةٌ لَهُمُ اللَّيْلُ

نَسَلَخُ مِنْهُ النَّهَارَ فَإِذَا هُمْ مُظْلِمُونَ ﴿٣٧﴾ وَالشَّمْسُ

تَجْرِي لِمْسْتَقَرٍّ هَا ذَٰلِكَ تَقْدِيرُ الْعَزِيزِ الْعَلِيمِ ﴿٣٨﴾

وَالْقَمَرَ قَدَرْنَاهُ مَنَازِلَ حَتَّىٰ عَادَ كَالْعُرْجُونِ الْقَدِيمِ ﴿٣٩﴾

لَا الشَّمْسُ يَنْبَغِي لَهَا أَنْ تُدْرِكَ الْقَمَرَ وَلَا اللَّيْلُ سَابِقُ

النَّهَارِ وَكُلٌّ فِي فَلَكٍ يَسْبَحُونَ » (يس: ٣٧ - ٤٠)

فالقمر جرم سماوي تابع لكوكب الأرض، وله حول نفسه دورة، والأرض بنفسها جرم سماوي لها حول نفسها دورة، وللأرض والقمر حول الشمس دورة، وللشمس والأرض وكواكبها الأخرى الثانية وما يتبعها من أقمار دورة كبرى في المجرة، وللمجرة دورة وهكذا

« كُلُّ يَجْرِي لِأَجَلٍ مُّسَمًّى » (الرعد: ٢)

والشمس التي يبلغ قطرها ١٣٩٢.٠٠٠ كم، ويكبر حجمها الأرض مليوناً وتلاثمائة ألف مرة

قد لا يبدو دورانها حول نفسها بصورة محسوسة للإنسان على سطحها لأسباب معينة، وتتم الدورة عند خط استوائها خلال ٢٥ يوما، بينما تستغرق عند قطبيها ٣٣ يوما.

والآيات السابقة ناطقة مبينة أن لكل كوكب مدارا (وكل في فلك يسبحون)، وأن تعاقب الليل والنهار على الأرض مرتبط بالحركة في الفلك، وهو ما تبينه آيات متعددة من كتاب الله منها:

« وَهُوَ الَّذِي خَلَقَ اللَّيْلَ وَالنَّهَارَ وَالشَّمْسَ

وَالْقَمَرَ كُلٌّ فِي فَلَكٍ يَسْبَحُونَ »
(الأنبياء: ٣٣)

كذلك تتعدد إشارات القرآن إلى التكوير عند الحديد عن الكواكب والنجوم وعن الليل والنهار:

« خَلَقَ

السَّمَوَاتِ وَالْأَرْضَ بِالْحَقِّ يُكَوِّرُ اللَّيْلَ عَلَى النَّهَارِ
وَيُكَوِّرُ النَّهَارَ عَلَى اللَّيْلِ وَسَخَّرَ الشَّمْسَ وَالْقَمَرَ كُلٌّ
يَجْرِي لِأَجَلٍ مُّسَمًّى أَلَا هُوَ الْعَزِيزُ الْغَفُورُ »
(الزمر: ٥)

« إِذَا الشَّمْسُ كُوِّرَتْ »
(التكويز: ١)

وَالْأَرْضَ بَعْدَ ذَلِكَ دَحَاهَا
(النازعات: ٣٠)

وأوردت المعاجم أن الأدحى والأدحوة والأدحية بيض النعام في الرمل... ويتشبه القرآن الكريم إلى انفصال الأجرام عن بعضها:

« أَوْلَمْ يَرِ الَّذِينَ كَفَرُوا أَنَّ السَّمَوَاتِ وَالْأَرْضَ كَانَتَا

رَتْقًا فَفَتَقْنَاهُمَا ۗ »
(الأنبياء: ٣٠)

كما يسير إلى اجتماعها بسبيل من سبل الاتصال وفق السنن والنواميس، ومنها ما قد نتوصل إليه طاقات الإنسان:

« وَمِنْ آيَاتِهِ خَلْقَ السَّمَوَاتِ وَالْأَرْضِ وَمَا بَثَّ فِيهِمَا

مِنْ دَابَّةٍ ۗ وَهُوَ عَلَىٰ جَمْعِهِمْ إِذَا يَشَاءُ قَدِيرٌ ۗ » (السورى: ٢٩)

وقد أورد ابن جرير الطبري وابن كثير في تفسير قوله تعالى:

« فَلَا أُقْسِمُ

بِالشَّفَقِ ﴿١٦﴾ وَاللَّيْلِ وَمَا وَسَقَ ﴿١٧﴾ وَالْقَمَرِ إِذَا اتَّسَقَ ﴿١٨﴾

لَتَرْكَبَنَّ طَبَقًا عَن طَبَقٍ ۗ »
(الانسقاف: ١٦ - ١٩)

رواية عن ابن مسعود والنسعي: (لتركن يا محمد سماء بعد سماء). وقد قرئت: «لتركن» بفتح الباء، في قراءة عمرو بن مسعود وابن عباس وعامة أهل مكة والكوفة. وعقب ابن كثير على ذلك التأويل طبقاً لهذه القراءة بقوله «قلت: يعنون ليلة الإسرائ». وواضح أن الأخذ بتأويل ركوب طبق عن طبق على أنه ركوب سماء بعد سماء مع قراءة «لتركن» بفتح التاء بضم الباء يمكن أن يعطي دلالة تكون إنباء عما حدث في أيامنا. والقرآن الكريم يسير إلى تجاوز أقطار السموات والأرض بمقتضى سلطان فد يكون هو العلم بإحدى سنن الله الكونية:

« يَلْمَعُشَرَ الْجِنَّ وَالْإِنْسِ إِنْ أَسْتَطَعْتُمْ أَنْ تَنْفُذُوا مِنْ

أَقْطَارِ السَّمَوَاتِ وَالْأَرْضِ فَانْفُذُوا لَا تَنْفُذُونَ إِلَّا
 بِسُلْطَانٍ ﴿٣٦﴾ فَبِأَيِّ آيَاتِ رَبِّكَ تُكَذِّبُونَ ﴿٣٧﴾ يُرْسَلُ
 عَلَيْكَ شُواظٌ مِّنْ نَّارٍ وَنُحَاسٌ فَلَا تَنْتَصِرَانِ ﴿٣٨﴾ فَبِأَيِّ
 آيَاتِ رَبِّكَ تُكَذِّبُونَ «

(الرحمن: ٣٣ - ٣٦).

ولقد أسار القرآن إلى خصائص الزمن الفلكية مادام يترتب على حركات الأفلاك في أكثر من آية. نقول تفدست أسماؤه:

« وَسَخَّرَ الشَّمْسَ وَالْقَمَرَ كُلٌّ يَجْرِي لِأَجَلٍ مُّسَمًّى »

(الرعد: ٢)، (لقمان: ٢٩)، (فاطر: ١٣)، (الزمر: ٥)

« الشَّمْسُ وَالْقَمَرُ بِحُسْبَانٍ » (الرحمن: ٥)

وقد جلى القرآن أن عدد السنين وحسابها على سطح أرضنا مترتب على العلاقة بين الأرض والشمس، أو بين الأرض والقمر، وعلى الوحدة الزمنية التي يملأها النهار والليل حتى يعقبها شروق سمس يوم جديد تال:

« يُغْشَى اللَّيْلَ النَّهَارَ يَطْلُبُهُ حَثِيثًا وَالشَّمْسُ وَالْقَمَرُ

وَالنَّجُومُ مُسَخَّرَاتٌ بِأَمْرِهِ » (الأعراف: ٥٤)

« هُوَ الَّذِي جَعَلَ الشَّمْسَ ضِيَاءً وَالْقَمَرَ نُورًا وَقَدَرَهُ مَنَازِلَ

لَتَعْلَمُوا عَدَدَ السِّنِينَ وَالْحِسَابَ « (يونس: ٥)

وَجَعَلْنَا اللَّيْلَ وَالنَّهَارَ آيَاتٍ فَمَحَوْنَا آيَةَ

« اللَّيْلِ وَجَعَلْنَا آيَةَ النَّهَارِ مُبْصِرَةً لِّتَبْتَغُوا فَضْلًا مِّن رَّبِّكُمْ

وَلِتَعْلَمُوا عَدَدَ السِّنِينَ وَالْحِسَابَ وَكُلُّ شَيْءٍ عِندَ فَضْلِنَا

تَفْصِيلًا « (الإسراء: ١٢)

« فَالِقُ الْإِصْبَاحِ وَجَعَلَ اللَّيْلَ سَكَنًا وَالشَّمْسَ وَالْقَمَرَ

حُسْبَانًا ذَلِكَ تَقْدِيرُ الْعَزِيزِ الْعَلِيمِ « (الأنعام: ٩٦)

فالزمن حركة أو الحركة زمن، ودورة الأرض حول نفسها أمام الشمس حركة لها زمن هو اليوم، ودورة الأرض حول الشمس حركة لها زمن يترتب عليها وعلى ميل محور الأرض، هو الفصول الأربعة التي تشغل العام، كذلك للقمر دورة حول نفسه وأخرى حول الشمس، وكل منها حركة لها زمنها، وهكذا. ويبين الله لنا في كتابه المحكم نسبة الزمن في حساب عباده على الأرض والزمن عنده سبحانه:

« وَإِنَّ يَوْمًا عِنْدَ رَبِّكَ كَأَلْفِ سَنَةٍ مِّمَّا تَعُدُّونَ » (الحج: ٤٧)

« يَدِيرُ الْأَمْرَ مِنَ السَّمَاءِ »

إِلَى الْأَرْضِ ثُمَّ يَعْرُجُ إِلَيْهِ فِي يَوْمٍ كَانَ مِقْدَارُهُ أَلْفَ

سَنَةً مِّمَّا تَعُدُّونَ ﴿٥٦﴾ ذَلِكَ عَلِيمُ الْغَيْبِ وَالشَّهَادَةِ
ص

« الْعَزِيزُ الرَّحِيمُ »
(السجدة: ٥ - ٦)،

« تَعْرُجُ الْمَلَائِكَةُ »

وَالرُّوحُ إِلَيْهِ فِي يَوْمٍ كَانَ مِقْدَارُهُ نَحْسِينَ أَلْفَ سَنَةٍ ﴿٤﴾ »

(المعارج: ٤)

وأوضح القرآن أيضا اختلاف الزمن النفسي عن الزمن المادي الواحي:

« كَانَهُمْ يَوْمٌ يَوْمٌ يَوْمٌ »

مَا يُوعَدُونَ لَمَّا يَلْبَسُوا إِلَّا سَاعَةً مِّنْ نَّهَارٍ بَلَّغْ فَمَهْلُ بِهِكَ

إِلَّا الْقَوْمُ الْفَاسِقُونَ ﴿٣٥﴾ »

(الأحفاف : ٣٥)

« قَالَ قَائِلٌ مِّنْهُمْ كَمْ لَبِئْتُمْ قَالُوا لَبِئْنَا يَوْمًا أَوْ بَعْضَ يَوْمٍ »

(الكهف: ١٩)

قَالُوا رَبُّكُمْ أَعْلَمُ بِمَا لَبِئْتُمْ »

« قُلْ كَمْ لَبِئْتُمْ فِي الْأَرْضِ عَدَدَ سِنِينَ ﴿١٧﴾ »

قَالُوا لَبِئْنَا يَوْمًا أَوْ بَعْضَ يَوْمٍ فَسَلِّ الْعَادِينَ ﴿١٧﴾ قُلْ إِنْ

لَيْتُمْ إِلَّا قَلِيلًا لَو أَنكُم كُنْتُمْ تَعْلَمُونَ « (المؤمنون: ١١٢ - ١١٤)

« وَيَوْمَ تَقُومُ السَّاعَةُ يُقْسِمُ

الْمُجْرِمُونَ مَا لِيُثُوا غَيْرَ سَاعَةٍ كَذَلِكَ كَانُوا يُؤْفَكُونَ »

(الروم: ٥٥)

وقد عبر القرآن عن أجزاء الزمن بالساعة واليوم والشهر والسنة والفترة والحين والدهر والقرون والأحقاب، كما عبر بلمح البصر أو ما هو أقرب وما قبل ارتداد الطرف، ولكل تعبير دلالة ومداه وحيزه الزمني، وعلى غرار نسبية الزمن يمكن أن تفهم من الإشارات القرآنية كذلك نسبية الحركة وسرعتها:

« وَتَرَى

الْجِبَالَ تَحْسَبُهَا جَامِدَةً وَهِيَ تَمُرُّ مَرَّ السَّحَابِ صُغَع

اللَّهِ الَّذِي أَتَقَنَ كُلَّ شَيْءٍ إِنَّهُ خَيْرٌ بِمَا تَفْعَلُونَ »

(النمل: ٨٨)

والآية معبرة عن أهمية سرعة جسم ما بالنسبة للإحساس به وإدراك جرمه وهيبته، إلى جانب الأبعاد التقليدية من طول وعرض وارتفاع، وتأثير السرعة في إدراك الحركة والسكون، ودلالة الآية في ذلك فائمه، سواء كانت متصلة بما سبقها مباشرة من قول الله عن يوم القيامة:

« وَيَوْمَ يُنْفَخُ فِي الصُّورِ فَفَزِعَ مَنْ فِي السَّمَوَاتِ وَمَنْ

فِي الْأَرْضِ إِلَّا مَنْ شَاءَ اللَّهُ وَكُلُّ أَتَوْهُ دَانِرِينَ »

(النمل: ٨٧)

أو كانت منفصلة عن الآية التي قبلها، وقد أتت لتقرر سنة كونية تجري في الكون والوجود بإطلاق وإطراد. وقد يلفت النظر أن الآية السابقة على آية النفخ في الصور والبعث تعرض لتعاقب الليل والنهار في الدنيا:

« أَلَمْ يَرَوْا أَنَّا جَعَلْنَا اللَّيْلَ لَيْسَكُنُوا فِيهِ وَالنَّهَارَ مُبْصِرًا ۗ »

إِنَّ فِي ذَلِكَ لَآيَاتٍ لِّقَوْمٍ يُؤْمِنُونَ « (النمل: ٨٦)

وهكذا قد تكون آية النفخ في الصور أتت في السياق للإبانة عن نهاية الزمان، وانقضاء ظاهرة الليل والنهار، وغيرها من الظواهر الكونية بقيام القيامة، حين يوجد كون جديد بخصائص جديدة:

« يَوْمَ تَبْدُلُ الْأَرْضُ غَيْرَ الْأَرْضِ وَالسَّمَوَاتُ ۗ »

(إبراهيم: ٤٨)

ويكون المعنى تاما بذلك، ثم تستأنف آية مرور الجبال مر السحاب بيان ظاهرة كونية أخرى، يجمعها إلى ظاهرة الليل والنهار بعد السرعة في الحركة وما يترتب عليه من آثار وتناجج، سواء في حالة حركة الشمس الظاهرية، أو حركة الجبال، فكلاهما يردان إلى حركة الأرض التي تبلغ سرعتها حدا يخيل للإنسان معه أنها لا تتحرك في الحالتين.

وإن العقل الإنساني ليشده حين يتصور رحلة الظواهر الفلكية إلى أرضنا، وما تستغرقه من السنين الضوئية. والسنة الضوئية هي المسافة التي يجتازها شعاع من الضوء في سنة كاملة أي ٩٤٦٨ بليون (مليار) كيلومتر، إذ إن سرعة الضوء ثابتة دائمة، فإذا كانت المسافة بين القمر والأرض تصل إلى حوالي ٢٤٠ ألف ميل، فإن المسافات الكونية بوجه عام تعظم عن ذلك كثيرا، ولا تقاس عادة بالأميال وما إليها، إذ ستتصاعد الأرقام إلى حد يعسر معه تدوينها فضلا عن الإحاطة بها. فنحن فعلا على الأرض التي تقع على بعد ٣٠٠٠ سنة ضوئية من مركز المجرة، ويعني ذلك أننا إذا سرنا بسرعة ٣٠٠ كم في الساعة، فإنه يلزمنا ٢٣٣ مليون

سنة ضوئية لإتمام دورة واحدة حول الحقل المجري. وتستخدم الثانية الضوئية أيضا لقياس الأبعاد الكونية، وهي المسافة التي يقطعها شعاع من الضوء في الفضاء خلال ثانية واحدة، وتبلغ هذه ١٨٦ ألف ميل. والضوء الذي يصلنا من النجوم والكواكب يتألف من موجات كهرمغناطيسية، وهو سيالة من جزيئات ذات طاقة هي الفوتونات Photons، وتبلغ سرعتها ٣٠٠ ألف كم في الثانية. والمسافة التي يجتازها شعاع صادر من القمر لا يصل إلى أرضنا تقدر بما يستغرقه ذلك من زمن وهو ثانية وثلاث تقريبا من الثواني الضوئية، بينما تقدر المسافة بين أرضنا والشمس بخمسمائة ثانية (حوالي ٨ دقائق)، والمسافة بين أرضنا وأقرب نجم إلينا بعد نسمننا المسمى Proxima de Centature في حدود ١٤٠ مليون ثانية ضوئية، (أو أربع سنوات ضوئية). والمجرة المسماة أندروميد Andromede التي تعتبر من الأرض تفصلها ٢ مليون سنة ضوئية. والمجرة المعروفة بالطريق اللبني تضم ما بين مائة ومائتي مليار من النجوم، فهذا تكون في هذا المحيط الفلكي الخضم مجموعتنا الشمسية بكواكبها التسعة التي تطوف حولها ومنها أرضنا؟ وماذا تكون الأرض التي نعيش عليها؟ أما ما أمكن رصده من حافة الكون فبيعدنا ٤٠٠ مليون بلون (أو مليار) ثانية ضوئية، وما زالت هذه الحافة تجري مبتعدة في الفضاء الفسيح بسرعة يكفي لتخليها القول بأن أجرامها تنطلق بسرعة تصل إلى ٥٠ ألف أو مائة ألف ميل في الثانية الواحدة، وعلاوة على ذلك فإن الكون من حولنا حافل بالطاقة وما سخره الله للإنسان من إمكانات ومن موجات الراديو الكامنة حولنا (الموجة الحاملة) التي تضمن الإشارات الصوتية والبصرية، وتنقلها بسرعة الضوء، وهي التي أتاحت ظهور الراديو والتلفزيون.

فإذا انتقلنا من الأجرام الكبرى الفلكية إلى الأجرام الصغرى الذرية في المادة واجهتنا تلك الحركة المذهلة للإلكترونات داخل ذلك الحيز الدقيق غاية الدقة من المادة الذي هو الذرة، حتى إنه لو صفت عشرة ملايين ذرة لبلغ طولها ميليمترا واحدا. ويمكن مقارنة الذرة بالمجموعة الشمسية، إذ تتألف الذرة من نواة مركزية ذات شحنة كهربية موجبة، تدور حولها الإلكترونات ذات الشحنة السالبة، كما تدور الكواكب حول الشمس. ومن الذرات ما هو بسيط يتألف من نواة واحدة وإلكترون واحد كالهيدروجين، ومنها ما هو معقد التركيب يضم عشرات الإلكترونات، وبين النواة والإلكترونات يقوم فراغ فضائي. وفي الطبيعة ملايين الأنواع من الذرات المختلفة، واختلاف التراكيب من هذه الذرات في جزيء المادة يفسر اختلاف أنواع

المادة وأسكاها. وللذرات حركة ذاتية تتباين سرعتها حسب الحالة الفيزيائية للمادة صلبة كانت أو سائلة أو غازية. وقد أضاف علماء الفيزياء إلى تلك الحالات الثلاثة حالة أخرى رابعة، أسميت الحالة البلاسمية التي تظهر عندما تبلغ درجة حرارة الغاز ١٢٥٥° مئوية، وفيها تسبح الإلكترونات على نحو مضطرب، ولكن تبقى مع ذلك خاضعة للحقول الكهربائية والمغناطيسية.

وتعمل البلايين من الخلايا الحية في أي عضو أو جهاز أو نسيج محدد من جسم الإنسان في حركة مذهلة. ونبض القلب بمعدل ٨٠ مرة في الدقيقة، أو ما يعادل مائة ألف نبضة في اليوم، و ٣ بليون نبضة في السنة. ويضخ القلب نحو ١٥ ألف لتر من الدم يوميا. أما بالنسبة للجهاز العصبي، وهو جهاز الاستقبال والانفعال، فإن فصي المخ على رأس هذا الجهاز يحويان أكثر من ١٣ بليون خلية، تسجل ما يصل إليها من أحاسيس ومعلومات عن طريق نوافذ الجهاز العصبي: السمع، والبصر، والذوق، والشم، وأحاسيس الجلد المختلفة. وهناك تيارات كهربائية في تصاعد وانخفاض خلال بلايين الخلايا الحية، ويتدفق الأكسوجين ليغذي هذه الخلايا. وكل حركة من الجهاز العصبي قد حسبت طاقاتها بدقة، وانسابت من مراكز المخ شرارات كهربائية إلى عضلات الإنسان، لتقوم بعمل ما مناسب للأحاسيس التي أثارت الخلايا العصبية، فأنتجت في خلاياه الداخلية تيارات نتيجة الانفعال، وجرت في أعصابه شرارات إلى عضلاته تنير العمل، وكل هذه الحركة الدائبة في أجرام الفلك وفي ذرات المادة وفي خلايا الإنسان والكائن الحي بوجه عام تنطق بتسبيح الباري الحكيم الذي أعطى كل شيء خلقه ثم هدى:

« تُسَبِّحُ لَهُ السَّمَوَاتُ السَّبْعُ »

وَالْأَرْضُ وَمَنْ فِيهِنَّ وَإِنْ مِنْ شَيْءٍ إِلَّا يُسَبِّحُ بِحَمْدِهِ

وَلَكِنْ لَا تَفْقَهُونَ تَسْبِيحَهُمْ » (الإسراء: ٤٤)

« أَلَمْ تَرَ أَنَّ اللَّهَ يَسْبِغُ لَهُ مِنْ فِي السَّمَوَاتِ وَالْأَرْضِ

وَالطَّيْرِ صَفَاتٍ كُلِّ قَدْ عَلِمَ صَلَاتَهُ وَتَسْبِيحَهُ

وَاللَّهُ عَلِيمٌ بِمَا يَفْعَلُونَ

(النور: ٤١)

« وَالنَّجْمُ وَالشَّجَرُ يَسْجُدَانِ »

(الرحمن: ٦)

وتؤثر عوامل متعددة منها الحركة للأرض وطبيعتها وباطنها الملتهب بحكم أصلها وانفصالها عن الشمس على شكل الأرض وأطرافها ككل، كما تؤثر العوامل الجيولوجية الباطنية، وعوامل التعرية السطحية على وجه الأرض جزئياً، وتؤدي عوامل تتعلق بالتربة والمناخ إلى الجفاف والقحط أو امتداد الصحراء، كما تؤثر عوامل جغرافية وديموجرافية على توزيع البشر في أرجاء الأرض. وكل هذه العوامل الفلكية والجيولوجية والجغرافية والسكانية تجتمع دلالاتها في هذا القول الإلهي المجلد المعجز:

« أَوَلَمْ يَرَوْا أَنَّا نَأْتِي

الْأَرْضَ نَنْقُصُهَا مِنْ أَطْرَافِهَا وَاللَّهُ يَحْكُمُ لَا مُعَقِّبَ

لِحُكْمِهِ ۗ وَهُوَ سَرِيعُ الْحِسَابِ »

(الرعد: ٤١)

« أَفَلَا يَرَوْنَ أَنَّا نَأْتِي الْأَرْضَ نَنْقُصُهَا مِنْ أَطْرَافِهَا أَفَهُمُ

الْغَالِبُونَ »

(الأنبياء: ٤٤)

كذلك أشارت آيات الكتاب الحكيم المحكم إلى انتظام سنن الكون وإطرادها واستمرارها:

« لَا الشَّمْسُ يَنْبَغِي لَهَا أَنْ تُدْرِكَ الْقَمَرَ وَلَا اللَّيْلُ سَابِقُ

النَّهَارِ ۗ وَكُلٌّ فِي فَلَكٍ يَسْبَحُونَ »

(يس: ٤٠)

« وَهُوَ الَّذِي خَلَقَ اللَّيْلَ وَالنَّهَارَ وَالشَّمْسَ وَالْقَمَرَ كُلٌّ فِي

(الأنبياء: ٣٣)

فَلَكَ يَسْبُحُونَ »

« وَسَخَّرَ لَكُمْ الشَّمْسَ وَالْقَمَرَ دَائِبِينَ وَسَخَّرَ لَكُمْ اللَّيْلَ وَالنَّهَارَ »

(إبراهيم: ٣٣)

وما أكثر الآيات التي أشارت إلى الاتساق والالتزان والانتظام في خلق الله بوجه عام:

« مَا تَرَى فِي خَلْقِ الرَّحْمَنِ مِنْ تَفَوتٍ فَأَرْجِعِ الْبَصَرَ هَلْ

تَرَى مِنْ فُطُورٍ ﴿٤٠﴾ ثُمَّ أَرْجِعِ الْبَصَرَ كَرَّتَيْنِ يَنْقَلِبْ

(الملك: ٣ - ٤)

إِلَيْكَ الْبَصَرُ خَاسِئًا وَهُوَ حَسِيرٌ »

(الرحمن: ٥)

« الشَّمْسُ وَالْقَمَرُ بِحُسْبَانٍ »

(الرحمن: ٧)

« وَالسَّمَاءَ رَفَعَهَا وَوَضَعَ الْمِيزَانَ »

« وَالْأَرْضَ مَدَدْنَاهَا وَأَلْقَيْنَا فِيهَا رَوَاسِيَ وَأَنْبَتْنَا فِيهَا مِنْ

(الحجر: ١٩)

كُلِّ شَيْءٍ مُوزُونٍ »

وما أكثر الآيات التي أشارت إلى الاطراد والاستمرار في سنن الكون ونواميس الوجود المادي

والبشري:

(الإسراء: ٧٧)

« وَلَا تَجِدُ لِسُنَّتِنَا تَحْوِيلًا »

(الأحزاب: ٦٢)

« وَلَنْ تَجِدَ لِسُنَّةِ اللَّهِ تَبْدِيلًا »

« فَلَنْ تَجِدَ لِسُنَّةِ اللَّهِ تَبْدِيلًا وَلَنْ تَجِدَ لِسُنَّةِ اللَّهِ تَحْوِيلًا »

(فاطر: ٤٣)

ولم يفت رسول الله صلوات الله عليه، وهو مخزون جريح القلب على فقد فلذة كبده إبراهيم، أن يعلم أمته نبات سنن الكون واطرادها، ويثبت في وعيها أن لكل ظاهرة سببا صحيحا ينبغي الجدل في البحث عنه لتعليل الظاهرة، كما ينبغي حجز النفس عن الجري وراء الظنون والأوهام، ومن ثم فإن الخسوف والكسوف آيتان من آيات الله في الكون الذي خلقه وفدر نواميسه تقديرا، وهذه لا ترتبط بموت إنسان أو حياته ولو كان فلذة كبد رسول الله، الحبيب إلى ربه القريب منه الذي أسرى به وعرج ليريه من آياته الكبرى.. يقول عليه الصلاة والسلام: «إن الشمس والقمر آيتان من آيات الله لا يكسفان لموت أحد ولا لحياته». ويسن لأُمَّته صلاة الخسوف والكسوف سبيلا لاتصال المؤمن برب الكون عند الانفعال بظواهر الكون ودلائل إعجاز خلق الله.

وقد بين القرآن في جلاء أن في سنن الله الكونية ونواميسه المطردة الثابتة معجزة دائمة للمتأملين المتدبرين من ذوي البصر والبصائر وأولي الأبواب والرشد:

« سَنُرِيهِمْ آيَاتِنَا فِي الْأَفَاقِ وَفِي أَنْفُسِهِمْ حَتَّىٰ

يَتَبَيَّنَ لَهُمْ أَنَّهُ الْحَقُّ أَوَلَمْ يَكْفِ بِرَبِّكَ أَنَّهُ عَلَىٰ كُلِّ

شَيْءٍ شَهِيدٌ »

(فصلت: ٥٣)

وأن هذه المعجزة الدائمة كافية للذين ينظرون ويتفكرون، وقد تكون لهم أشد غناء بحكم طول بقائها واستمرار وجودها وإمكان تدبرها من المعجزة الموفوتة المفاجئة الصاعدة القارعة:

« وَقَالُوا لَوْلَا نُزِّلَ عَلَيْهِ آيَةٌ مِنْ رَبِّهِ قُلْ إِنَّ اللَّهَ قَادِرٌ

عَلَىٰ أَنْ يُنَزِّلَ آيَةً وَلَٰكِنَّ أَكْثَرَهُمْ لَا يَعْلَمُونَ ﴿٣٧﴾

وَمَا مِنْ دَابَّةٍ فِي الْأَرْضِ وَلَا طَائِرٍ يَطِيرُ بِجَنَاحِهِ إِلَّا

أُمَّ أَمْثَالِكُمْ مَا فَرَطْنَا فِي الْكِتَابِ مِنْ شَيْءٍ ثُمَّ إِلَىٰ

رَبِّهِمْ يُحْشَرُونَ »

(الأنعام: ٣٧ - ٣٨)

« وَلَوْ فَتَحْنَا

عَلَيْهِمْ بَابًا مِنَ السَّمَاءِ فَظَلُّوا فِيهِ يَعْرُجُونَ ﴿١٤﴾

لَقَالُوا إِنَّمَا سُكِّرَتْ أَبْصَارُنَا بَلْ نَحْنُ قَوْمٌ مَسْحُورُونَ ﴿١٥﴾

وَلَقَدْ جَعَلْنَا فِي السَّمَاءِ بُرُوجًا وَزَيَّنَّاهَا لِلنَّاظِرِينَ ﴿١٦﴾

وَحَفِظْنَاهَا مِنْ كُلِّ شَيْطَانٍ رَجِيمٍ ﴿١٧﴾ إِلَّا مِنْ أَسْتَرَقَ

السَّمْعَ فَاتَّبَعَهُ شِهَابٌ مُبِينٌ ﴿١٨﴾ وَالْأَرْضَ مَدَدْنَاهَا

وَأَلْقَيْنَا فِيهَا رَوَاسِيَ وَأَنْبَتْنَا فِيهَا مِنْ كُلِّ شَيْءٍ مَوْزُونٍ ﴿١٩﴾

وَجَعَلْنَا لِكُلِّ فِيهَا مَعْلِشًا وَمَنْ لَسْتُمْ لَهُ رِبَازِينَ ﴿٢٠﴾

وَإِنْ مِنْ شَيْءٍ إِلَّا عِنْدَنَا خَزَائِنُهُ وَمَا نُنزِلُهُ إِلَّا بِقَدْرِ
مَعْلُومٍ ﴿٢١﴾ وَأَرْسَلْنَا الرِّيحَ لَوَاقِحَ فَأَنْزَلْنَا مِنَ السَّمَاءِ
مَاءً فَأَسْقَيْنَاكُمُوهُ وَمَا أَنْتُمْ لَهُ بِخَازِنِينَ «

(الحجر: ١٤ - ٢٢)

« وَمَا كَانَ لِرَسُولٍ أَنْ يَأْتِيَ بِآيَةٍ إِلَّا بِإِذْنِ اللَّهِ فَإِذَا
جَاءَ أَمْرُ اللَّهِ فُضِيَ بِالْحَقِّ وَخَسِرَ هُنَالِكَ الْمُبْطِلُونَ ﴿٧٨﴾
اللَّهُ الَّذِي جَعَلَ لَكُمْ الْأَنْعَامَ لِتَرْكَبُوا مِنْهَا وَمِنْهَا
تَأْكُلُونَ ﴿٧٩﴾ وَلَكُمْ فِيهَا مَنَافِعُ وَلِتَبَلَّغُوا عَلَيْهَا حَاجَةً
فِي صُدُورِكُمْ وَعَلَيْهَا وَعَلَى الْفُلْكِ تُحْمَلُونَ ﴿٨٠﴾ وَيُرِيكُمْ
آيَاتِهِ فَأَيَّ آيَاتِ اللَّهِ تُنْكِرُونَ ﴿٨١﴾ أَفَلَمْ يَسِيرُوا
فِي الْأَرْضِ فَيَنْظُرُوا كَيْفَ كَانَ عَاقِبَةُ الَّذِينَ مِنْ قَبْلِهِمْ
كَانُوا أَكْثَرُ مِنْهُمْ وَأَشَدَّ قُوَّةً وَءِاثَارًا فِي الْأَرْضِ فَأَ
أَغْنَى عَنْهُمْ مَا كَانُوا يَكْسِبُونَ «

(غافر: ٧٨ - ٨٢)

« إِنَّ فِي السَّمَوَاتِ وَالْأَرْضِ لَآيَاتٍ لِلْمُؤْمِنِينَ ﴿٣﴾

وَفِي خَلْقِكُمْ وَمَا يَبُتُّ مِنْ دَابَّةٍ ءَايَاتٌ لِقَوْمٍ يُوقِنُونَ ﴿٤٤﴾
وَإِخْتِلَافِ اللَّيْلِ وَالنَّهَارِ وَمَا أَنْزَلَ اللَّهُ مِنَ السَّمَاءِ مِنْ
رِزْقٍ فَأَحْيَا بِهِ الْأَرْضَ بَعْدَ مَوْتِهَا وَتَصْرِيفِ الرِّيْحِ
ءَايَاتٌ لِقَوْمٍ يَعْقِلُونَ ﴿٤٥﴾ تِلْكَ ءَايَاتُ اللَّهِ نَتْلُوهَا عَلَيْكَ
بِالْحَقِّ فَبِأَيِّ حَدِيثٍ بَعْدَ اللَّهِ وَءَايَاتِهِ ءُ يُؤْمِنُونَ ﴿٤٦﴾

(الجمانية: ٣ - ٦)

« تَسْبِيحُ لَهُ السَّمَوَاتُ السَّبْعُ
وَالْأَرْضُ وَمَنْ فِيهِنَّ وَإِنْ مِنْ شَيْءٍ إِلَّا يُسَبِّحُ بِحَمْدِهِ
وَلَكِنْ لَا تَفْقَهُونَ تَسْبِيحَهُمْ إِنَّهُ كَانَ حَلِيمًا غَفُورًا »

(الإسراء: ٤٤)

ولقد سمي الله في كتابه ظواهر الكون ونواميسه «آيات»، كما سمي المعجزات والخوارق «آيات»
أيضا، وفي هذا ما فيه من دلالة:

« قُلْ أَنْظُرُوا مَاذَا فِي السَّمَوَاتِ وَالْأَرْضِ وَمَا تُغْنِي
الْآيَاتُ وَالنُّذُرُ عَنْ قَوْمٍ لَا يُؤْمِنُونَ »

(يونس: ١٠١)

« وَكَانَ مِنْ آيَةٍ فِي السَّمَوَاتِ وَالْأَرْضِ يَمُرُّنَ عَلَيْهَا وَهُمْ

عَنْهَا مُعْرَضُونَ » (يوسف : ١٠٥)

« وَجَعَلْنَا السَّمَاءَ سَقْفًا مَحْفُوظًا وَهُمْ عَنْ آيَاتِهَا

مُعْرَضُونَ » (الأنبياء: ٣٢)

وتتوالى الآيات في صدر سورة الشعراء تستعمل «الآية» للخرقة الحسية الموقوتة وللظاهرة الكونية الدائمة، فيقول تعالى:

« لَعَلَّكَ

بَخِعَ نَفْسَكَ أَلَّا يَكُونُوا مُؤْمِنِينَ ﴿٣﴾ إِنَّ نَسْرًا نُنزِلُ

عَلَيْهِمْ مِنَ السَّمَاءِ آيَةً فَظَلَّتْ أَعْنَاقُهُمْ لَهَا خَاضِعِينَ »

(الشعراء: ٣ - ٤)

ثم يتوالى السياق بعد آيتين :

« أَوَلَمْ يَرَوْا إِلَى الْأَرْضِ كَمْ أَنْبَتْنَا فِيهَا

مِنْ كُلِّ زَوْجٍ كَرِيمٍ ﴿٧﴾ إِنَّ فِي ذَلِكَ لَآيَةً لِّمَنْ كَانَ

أَكْثَرُهُمْ مُؤْمِنِينَ ﴿٨﴾ وَإِنَّ رَبَّكَ لَهُو الْعَزِيزُ الرَّحِيمُ »

(الشعراء: ٧ - ٩)

كذلك فإن الفاصلة القرآنية من وحدات كتاب الإسلام المعجز هي أيضا آية، وكثيرا ما يقترن

الكتاب الكريم آيات الله في آفاق الكون بآيات الله في محكم تنزيله، ومن هذا القبيل ما ورد من ذكر النوعين من آيات الله متعافين في هذا السياق المعبر:

« وَمِنْ آيَاتِهِ أَنْ تَرَى الْأَرْضَ خَاشِعَةً فَإِذَا أَنْزَلْنَا عَلَيْهَا الْمَاءَ اهْتَزَّتْ وَرَبَّتْ ۖ إِنَّ الَّذِي أَحْيَاهَا لَمُحْيٍ الْمَوْتَىٰ إِنَّهُ عَلَىٰ كُلِّ شَيْءٍ قَدِيرٌ ﴿٤٠﴾ إِنَّ الَّذِينَ يُلْحِدُونَ فِي آيَاتِنَا لَا يَخْفَوْنَ عَلَيْنَا ۗ أَفَنُيَلِّقُ فِي النَّارِ خَيْرًا مِّنْ يَأْتِي آئِمْنَا يَوْمَ الْقِيَامَةِ أَعْمَلُوا مَا شِئْتُمْ إِنَّهُ بِمَا تَعْمَلُونَ بَصِيرٌ ﴿٤١﴾ إِنَّ الَّذِينَ كَفَرُوا بِالذِّكْرِ لَمَّا جَاءَهُمْ وَإِنَّهُ لَكِتَابٌ عَزِيزٌ ﴿٤٢﴾ لَا يَأْتِيهِ الْبَطْلُ مِنْ بَيْنِ يَدَيْهِ وَلَا مِنْ خَلْفِهِ ۗ تَنْزِيلٌ مِّنْ حَكِيمٍ حَمِيدٍ »

(فصلت: ٣٩ - ٤٢)

وهكذا تفتن آيات الله وتتضافر في الكون المشهود والكتاب المسطور المقروء .

والقرآن بفتح عين الإنسان وحسه ووعيه وفكره على ظواهر الكون ونواميسه في لمسات سريعة مجملية، محدودة معدودة، ويترك بعد ذلك لنفسه وإمكاناته وطاقاته أن تتوسع في المعرفة وتتعمق في العلم. وإشارات القرآن مجملية خالية من زحام التفاصيل التي ترهق قارئ سفر التكوين مثلا كما ترهق عقله، إذ يحاول أن يوفق بينها وبين ما يكتشفه العلم بتناجيه وأدواته. فالقرآن لا يزاحم العقل في مجال يستطيع أن ينهض بالعبء فيه كاملا. والإسلام يستحث جهود الإنسان وطاقاته بأن يقرر أن العلم بسنن الله في الكون، والكشف عن صنعه سبحانه،

وهو الذي أتقن كل شيء، والانتفاع بما أسبغته من نعم ظاهرة وباطنة وأعمال ما منح الإنسان من قدرات وطاقات هو عباده لله وإشاعة لفضله وتحدث بنعمائه:

« إِنَّمَا يَخْشَى اللَّهَ مِنْ عِبَادِهِ الْعُلَمَاءُ » (فاطر: ٢٨)

« وَتِلْكَ

الْأَمْثَلُ نُصْرِبُهَا لِلنَّاسِ وَمَا يَعْقِلُهَا إِلَّا الْعَالِمُونَ ﴿٤٤﴾

خَلَقَ اللَّهُ السَّمَوَاتِ وَالْأَرْضَ بِالْحَقِّ إِنَّ فِي ذَلِكَ لَآيَةً

لِلْمُؤْمِنِينَ » (العنكبوت: ٤٣ - ٤٤)

والقارىء لتفاصيل قصة الكون في كتابات علماء الفلك من المحدين يزداد قلبه وفكره خشوعا لإسارات القرآن المجملة المحكمة المعبرة... وهذا هو السير جيمس جينز مثلا: لنترجع إلى الوراثة في الزمن ٣٠٠٠ مليون نسمة، ثم لنسبح في الفضاء، ولنرغب السنين تمر بنا، إن السنين في ذلك الوقت لم تكن موجودة على وجه التدقيق، لأن السنة هي الزمن الذي تستغرقه الأرض لإتمام دورة كاملة حول الشمس، ولا أرض هناك في الوقت الذي قد صرنا إليه ففد عدنا إلى الوراثة لا إلى ما قبل حلول الإنسان في الأرض فحسب، ولكن إلى ما قبل وجود أي أرض يصح أن يطأها إنسان... والآن ونحن نرغب أحداث هذه القصة العظيمة قد نلاحظ نجما خاصا هو شمسنا تقع له حادثة غير عادية، يقترب منه نجم آخر اقترابا لم يسبق لأي نجم قط أن اقتربه، فينشئ فيه مدوداً أعلى من أي مد أنتنى فيه من قبل، مدودا كجبال عظيمة من غاز نارى تسير فوق سطح الشمس. وأخيرا يزداد اقتراب النجم الثانى من الشمس، وفيها هو يقترب هكذا تصير قوة جاذبيته من العظم بحيث تنتزع قمة الموجة المدية من الشمس وتتكاثف ذاتها قطرات، هذه القطرات هي السيارات، والأرض واحدة من أصغرها. وهي في أول الأمر تكون كتلة فوضى من غاز نارى، لكنها تأخذ تبرد فيستحيل وسطها إلى السائل، ثم تصير بمرور الزمن إلى درجة من البرودة تتكون معها قشرة صلبة على سطحها. ثم بعد ذلك

إذا ما ازدادت برودتها يبدو على هذه القشرة الصلبة ظاهرة جديدة عجيبة: تأخذ طوائف من الذرات تتحد، فتكون هيئات منظمة متماسكة من النوع الذي لم نعرف شيئاً عن طبيعته ولا عن الطريقة التي ظهر بها لأول مرة في الوجود بسمى الحياة.. ومهما تكن هذه الحياة فإنه تبدي مقدرة غريبة على تكرار نفسها، وفما هي تفعل ذلك نجدها تكون على الدوام هيئات تزداد في التعقيد على مر الزمن، وفي النهاية نرى أنفسنا واقفين عند أبعد نقطة بلغها الزمن في إماطة اللام عن نفسه، إذ تمتلأ أعقد الكائنات الحية التي تولدت للآن على سطح الأرض. (النجوم في مسالكها - ترجمة د. أحمد عبدالسلام الكردي - ط ٢ - لجنة التأليف والترجمة والنشر بالقاهرة ص: ٤٧، ١٤٢، ١٤٣).

وهذه كلها تفاصيل لم يعرض لها القرآن بطبيعة الحال، وليس من شأنه أن يعرضها، إذ هو كتاب هداية للإنسان فيما يعجز عنه عقله، وليس كتاباً يختص بمباحث العلم التي يمكن لعقل الإنسان أن بضطلع بها وحده كما أشار حديث رسول الإسلام صلى الله عليه وسلم: «أنتم أعلمم بسئون دنياكم». ولكن باستطيع الذي يتعرف على الحقائق الفلكية التي توصل إليها العلماء بمنهجهم ووسائلهم، والتي أجل عرض بعضها السير جيمس جينز فيما سلف أن يتدبر روعة الآيات المجملة المحكمة في الكتاب الحكيم التي تفرع الحس والفكر، إذ يقول سبحانه:

« ثُمَّ أَسْتَوَىٰ

إِلَى السَّمَاءِ وَهِيَ دُخَانٌ فَقَالَ لَهَا وَلِلْأَرْضِ ائْتِيَا طَوْعًا
أَوْ كَرْهًا قَالَتَا أَتَيْنَا طَائِعِينَ ﴿١١﴾ فَقَضَاهُنَّ سَبْعَ
سَمَوَاتٍ فِي يَوْمَيْنِ وَأَوْحَىٰ فِي كُلِّ سَمَاءٍ أَمْرَهَا وَزَيْنَا
السَّمَاءِ الدُّنْيَا بِمَصْلِحٍ وَحِفْظًا ذَلِكَ تَقْدِيرُ الْعَزِيزِ

« الْعَلِيمِ

(فصلت: ١١، ١٢)

« وَهُوَ الَّذِي خَلَقَ السَّمَوَاتِ وَالْأَرْضَ فِي سِتَّةِ أَيَّامٍ وَكَانَ

عَرَّشُهُ عَلَى الْمَاءِ » (هود: ٧)

« أُولَئِكَ الَّذِينَ كَفَرُوا أَنَّ السَّمَوَاتِ وَالْأَرْضَ كَانَتَا

رَتْقًا فَفَتَقْنَاهُمَا^ط وَجَعَلْنَا مِنَ الْمَاءِ كُلَّ شَيْءٍ حَيٍّ^ع

أَفَلَا يُؤْمِنُونَ » (الأنبياء: ٣٠)

ويعرض باحث عربي معاصر هو قدري حافظ طوفان ملامح من «الكون العجيب» في كتيب صغير لطيف ممتع نافع، وقد كان مما احنوا هذه الحقائق: «والواقع أن للشمس حركة حول محورها، ولكن ليس لها حركة في الفضاء تتسابه حركة الأرض، فهي لا تدور حول نجم من النجوم مثلا، بل إنها تتحرك كما تتحرك بقية النجوم، وتسير في الفضاء وبسرعة ٧٥٠ ميلا في الدقيقة أو ما يزيد على مليون ميل في اليوم. ولا نعني أن الشمس وحدها تسير بهذه السرعة، فهناك سياراتها وتوابعها والنجميات وكل ما في النظام الشمسي يسير معها بهذه السرعة» ص: ٤٨.

« وَالشَّمْسُ

وَصَدَقَ اللَّهُ الْعَظِيمُ :

تَجْرِي لِمْسْتَقَرِّهَا^ج ذَلِكَ تَقْدِيرُ الْعَزِيزِ الْعَلِيمِ ﴿٤٨﴾

وَالْقَمَرَ قَدَرْنَاهُ مَنَازِلَ حَتَّىٰ عَادَ كَالْعُرْجُونِ الْقَدِيمِ ﴿٤٩﴾

لَا الشَّمْسُ يَنْبَغِي لَهَا أَنْ تُدْرِكَ الْقَمَرَ وَلَا اللَّيْلُ سَابِقُ

النَّهَارِ^ع وَكُلٌّ فِي فَلَكٍ يَسْبَحُونَ »

(يس: ٣٧ - ٤٠)

« وَهُوَ الَّذِي خَلَقَ اللَّيْلَ وَالنَّهَارَ وَالشَّمْسَ وَالْقَمَرَ كُلٌّ فِي

فَلَكَ يَسْبُحُونَ » (الأنبياء: ۳۳)

ثانيا : وجه الأرض : لمحات في التضاريس والطبقات :

تتعدد آيات القرآن التي تجلي ملامح وجه الأرض المتباينة:

« وَهُوَ الَّذِي مَدَّ الْأَرْضَ وَجَعَلَ فِيهَا
رَوَاسِيَ وَأَنْهَارًا وَمِنْ كُلِّ الثَّمَرَاتِ جَعَلَ فِيهَا زَوْجِينَ
أُنثَيْنِ يُغْشَى اللَّيْلَ النَّهَارَ إِنَّ فِي ذَلِكَ لَآيَاتٍ لِّقَوْمٍ
يَتَفَكَّرُونَ ﴿۳۴﴾ وَفِي الْأَرْضِ قِطْعٌ مُّتَجَلِّجَاتٌ وَجَنَّتْ
مِنْ أَعْنَابٍ وَزَرْعٌ وَنَخِيلٌ صِنَوَانٌ وَغَيْرُ صِنَوَانٍ يُسْقَى بِمَاءٍ
وَاحِدٍ وَنُفِضَ لِبَعْضِهَا عَلَى بَعْضٍ فِي الْأَكْثَرِ إِنَّ فِي ذَلِكَ
لَآيَاتٍ لِّقَوْمٍ يَعْقِلُونَ » (الرعد: ۳ - ۴)

« وَمَا ذَرَأُ الْكُرُ

فِي الْأَرْضِ مُخْتَلِفًا أَلْوَانُهُ ۚ إِنَّ فِي ذَلِكَ لَآيَةً لِّقَوْمٍ
يَذَكَّرُونَ ﴿۳۵﴾ وَهُوَ الَّذِي سَخَّرَ الْبَحْرَ لِنَا كُلُّوَا مِنْهُ لِحِمَا

طَرِيًّا وَتَسْتَخْرِجُوا مِنْهُ حِلْيَةً تَلْبَسُونَهَا وَتَرَى الْفُلْكَ
مَوَاحِرَ فِيهِ وَلِتَبْتَغُوا مِنْ فَضْلِهِ ۗ وَلِعَلَّكُمْ تَشْكُرُونَ ﴿١٣﴾
وَالْقَىٰ فِي الْأَرْضِ رَوْسًا أَنْ يَمِيدَ بِكُمْ وَأَنْهَضَهَا وَرُسُلًا
لَعَلَّكُمْ تهْتَدُونَ «

(النحل: ١٣ - ١٥)

« وَمَا يَسْتَوِي الْبَحْرَانِ هَذَا عَذْبٌ
فَرَاتٌ سَائِغٌ شَرَابُهُ وَهَذَا مِلْحٌ أُجَاجٌ ۗ وَمِن كُلِّ تَاكُلُونَ
لَحْمًا طَرِيًّا وَتَسْتَخْرِجُونَ حِلْيَةً تَلْبَسُونَهَا وَتَرَى الْفُلْكَ
فِيهِ مَوَاحِرَ لِيَتَّبِعُوا مِنْ فَضْلِهِ ۗ وَلِعَلَّكُمْ تَشْكُرُونَ «

(فاطر: ١٢)

« مَرَجَ الْبَحْرَيْنِ يَلْتَقِيَانِ ﴿١٩﴾ بَيْنَهُمَا بَرْزَخٌ لَا يَبْغِيَانِ «

(الرحمن : ١٩ - ٢٠)

«... وَجَعَلَ بَيْنَ الْبَحْرَيْنِ حَاجِزًا « (النمل: ٦١)

« أَلَمْ تَرَ أَنَّ اللَّهَ أَنْزَلَ مِنَ السَّمَاءِ مَاءً فَأَخْرَجْنَا بِهِ ثَمَرَاتٍ
مُخْتَلِفًا أَلْوَانُهَا وَمِنَ الْجِبَالِ جُدَدٌ بَيْضٌ وَحُمْرٌ مُخْتَلِفٌ

الْوُنُهَا وَغَرَابِيبُ سُودٌ ﴿٢٧﴾ وَمِنَ النَّاسِ وَالدَّوَابِّ
 وَالْأَنْعَامِ مُخْتَلِفٌ أَلْوَانُهُ كَذَلِكَ ؕ إِنَّمَا يَحْشَى اللَّهَ
 مِنْ عِبَادِهِ الْعُلَمَاءُ ؕ إِنَّ اللَّهَ عَزِيزٌ غَفُورٌ ﴿٢٨﴾ (فاطر : ٢٨)

« وَجَعَلْنَا فِي الْأَرْضِ رَوَاسِيَ أَنْ تَمِيدَ
 بِهِمْ وَجَعَلْنَا فِيهَا فِجَاجًا سُبُلًا لَّعَلَّهُمْ يَهْتَدُونَ ﴿٣١﴾
 وَجَعَلْنَا السَّمَاءَ سَقْفًا مَحْفُوظًا وَهُمْ عَنْ آيَاتِهَا
 مُعْرِضُونَ ﴿٣٠﴾ (الأنبياء: ٣٠ - ٣١)

« أَلَمْ تَرَ أَنَّ اللَّهَ سَخَّرَ لَكُمْ مَّا فِي الْأَرْضِ وَالْفَلَكَ تَجْرِي
 فِي الْبَحْرِ بِأَمْرِهِ ؕ وَيُمَسِّكُ السَّمَاءَ أَنْ تَقَعَ عَلَى الْأَرْضِ
 إِلَّا بِإِذْنِهِ ؕ إِنَّ اللَّهَ بِالنَّاسِ لَرَءُوفٌ رَحِيمٌ ﴿٦٥﴾ (الحج: ٦٥)

« وَأَنْزَلْنَا مِنَ السَّمَاءِ مَاءً بِقَدَرٍ فَأَسْكَنَتْهُ
 فِي الْأَرْضِ وَإِنَّا عَلَى ذَهَابٍ بِهِ لَقَادِرُونَ ﴿١٨﴾
 فَأَنشَأْنَا لَكُمْ بِهِ جَنَّتٍ مِّنْ نَّخِيلٍ وَأَعْنَابٍ ﴿١٩﴾

(المؤمنون: ١٨ - ١٩)

« أُولَئِكَ يَرَوْنَ أَنَّا نَسُوقُ الْمَاءَ إِلَى الْأَرْضِ الْجُرُزِ فَنُخْرِجُ بِهِ
زُرْعًا تَأْكُلُ مِنْهُ أَنْعَامُهُمْ وَأَنْفُسُهُمْ أَفَلَا يُبْصِرُونَ »

(السجدة: ٢٧)

« أَلَمْ تَرَ أَنَّ اللَّهَ أَنْزَلَ مِنَ السَّمَاءِ مَاءً فَسَلَكَهُ
يَنْبِيعَ فِي الْأَرْضِ ثُمَّ يُخْرِجُ بِهِ زُرْعًا مُخْتَلِفًا أَلْوَانُهَا »

(الزمر: ٢١)

« أَلَمْ نَجْعَلِ الْأَرْضَ كِفَاتًا ﴿٢٥﴾ أَحْيَاءَ
وَأَمْواتًا ﴿٢٦﴾ وَجَعَلْنَا فِيهَا رِوْاسِيَ شِمْخَاتٍ وَأَسْقَيْنَاكُمْ
مَاءً فُرَاتًا »

(المرسلات: ٢٥ - ٢٧)

« ءَأَنْتُمْ أَشَدُّ خَلْقًا أَمْ
السَّمَاءُ بَنَاهَا ﴿٢٧﴾ رَفَعَ سَمَكَهَا فَسَوَّاهَا ﴿٢٨﴾ وَأَغْطَشَ
لَيْلَهَا وَأَخْرَجَ ضُحَاهَا ﴿٢٩﴾ وَالْأَرْضَ بَعْدَ ذَلِكَ دَحَاهَا ﴿٣٠﴾
أَخْرَجَ مِنْهَا مَاءَهَا وَمَرَعَهَا ﴿٣١﴾ وَالْجِبَالَ أَرْسَاهَا ﴿٣٢﴾
مَتَاعًا لَكُمْ وَلِأَنْعَامِكُمْ »

(النازعات: ٢٧ - ٣٣)

« وَاللَّهُ جَعَلَ لَكُمْ الْأَرْضَ بِسَاطًا ﴿١٩﴾ لِتَسْلُكُوا مِنْهَا

سُبُلًا فِجَاجًا » (نوح: ١٩ - ٢٠)

« وَالْأَرْضَ فَرَشْنَاهَا فَنِعْمَ الْمُهَيَّدُونَ » (الذاريات: ٤٨)

وتتعدد آيات القرآن التي تجلي ملامح وجه الأرض المتباينة من سهول وجبال، وتعرض لأنواع التربة والصخور. يقول عز من قائل في الأرض وسهولها ووديانها ومسالكها:

« الَّذِي جَعَلَ لَكُمْ الْأَرْضَ مَهْدًا وَجَعَلَ لَكُمْ فِيهَا سُبُلًا

لَعَلَّكُمْ تَهْتَدُونَ » (الزخرف: ١٠)

« وَالْأَرْضَ فَرَشْنَاهَا فَنِعْمَ الْمُهَيَّدُونَ » (الذاريات: ٤٨)

« الَّذِي جَعَلَ لَكُمْ الْأَرْضَ مَهْدًا وَسَلَكَ لَكُمْ فِيهَا

سُبُلًا وَأَنْزَلَ مِنَ السَّمَاءِ مَاءً فَأَخْرَجْنَا بِهِ أَزْوَاجًا مِنْ

تَنْبَاتٍ شَتَّى ﴿٥٣﴾ كُلُوا وَارْعَوْا أَنْعَمَكُمُ إِنَّ فِي ذَلِكَ

لَآيَاتٍ لِأُولِي الْأَلْبَابِ » (طه: ٥٣ - ٥٤)

« وَاللَّهُ جَعَلَ لَكُمْ الْأَرْضَ بِسَاطًا ﴿١٩﴾ لِتَسْلُكُوا مِنْهَا

سُبُلًا فِجَاجًا » (نوح: ١٩ - ٢٠)

وقد يسر الله أسباب الانتقال والاتصال في البر والبحر:

(الإسراء: ٧٠) « وَحَمَلْنَاهُمْ فِي الْبَرِّ وَالْبَحْرِ »

وتعددت إشارات القرآن إلى الجبال:

(النازعات: ٣٢) « وَأَجْبَالَ أَرْضَهَا »

ومنها ما يكون شاهق الارتفاع :

(المرسلات: ٢٧) « وَجَعَلْنَا فِيهَا رُؤُوسَ سَلَمِخْتٍ »

والجبال على وعورتها وقاء من الحرارة والرياح ومن مخاطر البشر أحيانا:

(النحل: ٨١) « وَجَعَلَ لَكُمْ مِنَ الْجِبَالِ أَكْنَانًا »

وقد أشارت آية كريمة إلى ممرات الجبال ومسالكها بصفة خاصة:

« وَجَعَلْنَا فِي الْأَرْضِ رُؤُوسًا أَنْ تَمَّيذَ

بِهِمْ وَجَعَلْنَا فِيهَا فِجَاجًا سُبُلًا لَعَلَّهُمْ يَهْتَدُونَ »

(الأنبياء: ٣٠)

وتشير هذه الآيات التالية إلى السهول والجبال والأنهار، وإلى اختلاف أنواع التربة وأثار كمية الماء على النبات:

« وَهُوَ الَّذِي مَدَّ الْأَرْضَ وَجَعَلَ فِيهَا

رُؤُوسَ وَأَنْهَارًا ^ط وَمِنْ كُلِّ الثَّمَرَاتِ جَعَلَ فِيهَا رُؤُوسًا

أَتْنِينَ يُغْشَى اللَّيْلَ النَّهَارَ إِنَّ فِي ذَلِكَ لَآيَاتٍ لِّقَوْمٍ
يَتَفَكَّرُونَ ﴿٣٦﴾ وَفِي الْأَرْضِ قِطْعٌ مُّتَجَدِّدَاتٌ وَجَنَّاتٌ
مِّنْ أَعْنَابٍ وَزُرْعٌ وَنَخِيلٌ صِنَوَانٌ وَغَيْرُ صِنَوَانٍ يُسْقَى بِمَاءٍ
وَاحِدٍ وَنُفِضَ لُبَّ بَعْضِهَا عَلَى بَعْضٍ فِي الْأَكْلِ إِنَّ فِي ذَلِكَ
لَآيَاتٍ لِّقَوْمٍ يَعْقِلُونَ «

(الرعد: ٣ - ٤)

« فَتَلَّهُرُ
كَمَثَلِ صَفْوَانٍ عَلَيْهِ تُرَابٌ فَأَصَابَهُ وَأَبِلُّ فَتَرَكَهُ صَلْدًا
لَّا يَقْدِرُونَ عَلَى شَيْءٍ مِّمَّا كَسَبُوا كَمَثَلِ جَنَّةٍ بِرَبْوَةٍ
أَصَابَهَا وَابِلٌ فَكَانَتْ أَكْطَلَهَا ضِعْفَيْنِ فَإِن لَّمْ يُصِبْهَا وَابِلٌ
فَطَلُّ «

(البقرة: ٢٦٤)

وأشار الرسول صلى الله عليه وسلم إلى الأرض التي تمسك الماء وتنبث الكلاً، وإلى أخرى
تمسك الماء فينتفع به ولا تنبت الكلاً، وثالثة رملية لا تمسك ماء ولا تمسك كلاً وضرب المنل
بذلك على الهدى يسوقه الله إلى قلوب متباينة.

كذلك يشير القرآن إلى تباين الصخور وألوانها :

« أَلَمْ تَرَ أَنَّ اللَّهَ أَنْزَلَ مِنَ السَّمَاءِ مَاءً فَأَخْرَجْنَا بِهِ نَبَاتٍ كَثِيرًا
مِّنْهُ لِيَأْكُلَ مِنَ الثَّمَرَاتِ لَعَلَّكُمْ تَشْكُرُونَ »

مُخْتَلِفًا أَلْوَانُهَا وَمِنَ الْجِبَالِ جُدَدٌ بَيضٌ وَحُمْرٌ مُخْتَلِفٌ
 أَلْوَانُهَا وَغَرَابِيبُ سُودٌ ﴿٢٧﴾ وَمِنَ النَّاسِ وَالدَّوَابِّ
 وَأَلْأَنْعَامِ مُخْتَلِفٌ أَلْوَانُهُ، كَذَلِكَ إِنَّمَا يَخْشَى اللَّهَ
 مِنْ عِبَادِهِ الْعُلَمَاءُ إِنَّ اللَّهَ عَزِيزٌ غَفُورٌ ﴿٢٨﴾ (فاطر: ٢٧ - ٢٨)

وقد تصيب القشرة الأرضية تغيرات فتتنخفض جهة وترتفع أخرى من عوامل باطنية أو
 بفعل عوامل التعرية السطحية:

« أَفَأَمِنْتُمْ أَنْ يُخَسِّفَ بِكُمْ جَانِبَ الْبَرِّ أَوْ يُرْسِلَ
 عَلَيْكُمْ حَاصِبًا ثُمَّ لَا تَجِدُوا لَكُمْ وَكِيلًا ﴿٦٨﴾ أَمْ أَمِنْتُمْ أَنْ
 يُعِيدَ كُمْ فِيهِ تَارَةً أُخْرَى فَيُرْسِلَ عَلَيْكُمْ قَاصِفًا مِنَ الرِّيحِ
 فَيُغْرِقَكُم بِمَا كَفَرْتُمْ ﴿٦٩﴾ (الإسراء: ٦٨ - ٦٩)

وقد تعددت الآيات التي تشير إلى الخسوف، وهو وإن حدث عقوبة من الله لقوم على ذنوبهم
 فلا مانع أن يحدث ذلك بمقتضى ظاهرة كونية عادية كالزلازل والبراكين وطغيان البحار
 وانخفاض اليابس بفعل التواء في القشرة الأرضية أو غير ذلك:

« أَمْ أَمِنْتُمْ مِنْ فِي السَّمَاءِ أَنْ يُخَسِّفَ بِكُمْ
 الْأَرْضَ فَإِذَا هِيَ تَمُورٌ ﴿١٦﴾ أَمْ أَمِنْتُمْ مِنْ فِي السَّمَاءِ أَنْ
 يُرْسِلَ عَلَيْكُمْ حَاصِبًا فَسَتَعْلَمُونَ كَيْفَ نَذِيرٍ ﴿١٧﴾ (الملك: ١٦ - ١٧)

« أَفَأَمِنَ الَّذِينَ مَكَرُوا السَّيِّئَاتِ أَنْ يَخْسِفَ اللَّهُ بِهِمُ الْأَرْضَ »

(النحل: ٤٥)

وإلى جانب الخسف بفعل عوامل باطنية للقشرة الأرضية فقد تأتي السهب وتهبط قطع من أجرام سماوية على الأرض من أعلى فتحدث دمارا وهلاكاً:

كقوله تعالى : « أَفَلَمْ يَرَوْا إِلَى

مَا بَيْنَ أَيْدِيهِمْ وَمَا خَلْفَهُمْ مِّنَ السَّمَاءِ وَالْأَرْضِ إِنَّ لَشَأً
نَخْسِفُ بِهِمُ الْأَرْضَ أَوْ نُسْقِطُ عَلَيْهِمْ كِسْفًا مِّنَ السَّمَاءِ

إِنَّ فِي ذَلِكَ لَآيَةً لِّكُلِّ عَبْدٍ مُنِيبٍ » (سبأ: ٩)

« وَأَنَّا لَمَسْنَا السَّمَاءَ فَوَجَدْنَا فِيهَا رَبًّا لَّهُ حَرَسًا شَدِيدًا وَشُهَبًا »

(الجن: ٨)

كما تأتي الصواعق من العواصف الرعدية :

كقوله تعالى : « وَيُسَبِّحُ الرَّعْدُ بِحَمْدِهِ »

وَالْمَلَائِكَةُ مِنْ خِيفَتِهِ وَيُرْسِلُ الصَّوَاعِقَ فَيُصِيبُ بِهَا

مَنْ يَشَاءُ وَهُمْ يُجَادِلُونَ فِي اللَّهِ وَهُوَ شَدِيدُ الْمِحَالِ »

(الرعد: ١٣)

« أَوْ كَصَيْبٍ مِّنَ السَّمَاءِ فِيهِ ظُلُمَاتٌ وَرَعْدٌ وَبَرْقٌ يَجْعَلُونَ
أَصْبِعَهُمْ فِي آذَانِهِمْ مِّنَ الصَّوَاعِقِ حَذَرَ الْمَوْتِ وَاللَّهُ
مُحِيطٌ بِالْكَافِرِينَ »

(البقرة: ١٩)

« فَإِنِ أَعْرَضُوا فَقُلْ أَنذَرْتُكُمْ صَاعِقَةً مِّثْلَ صَاعِقَةِ
عَادٍ وَثَمُودَ فَأَرْسَلْنَا عَلَيْهِم رِيحًا صَرْصَرًا فِي
أَيَّامٍ نَّحْسَاتٍ فَأَخَذْتَهُم صَاعِقَةُ الْعَذَابِ الْهُونِ
بِمَا كَانُوا يَكْسِبُونَ ﴿١٧﴾ وَنَجَّيْنَا الَّذِينَ ءَامَنُوا وَكَانُوا
يَتَّقُونَ »

(فصلت: ١٣ - ١٨)

وفد أودع الله الأرض كنوزا من المعادن والأحجار الثمينة قليلة الوجود عسيرة
الاستخراج أو الأحجار الوفيرة المسورة الرخيصة النافعة، وقد أشار القرآن للحديد:

« وَأَنْزَلْنَا الْحَدِيدَ فِيهِ بَأْسٌ شَدِيدٌ وَمَنْفَعٌ لِلنَّاسِ »

(الحديد: ٢٥)

وللنحاس :

« وَأَرْسَلْنَا لَهُ رِجًّا مِّنَ الْقَطْرِ »

(سبأ: ١٢)

كما أشار لاستخدام الصخور في النحت والتنسييد :

« وَتَحْتُونَ مِنَ الْجِبَالِ بُيُوتًا فَرِهِينَ »
(الشعراء: ١٤٩)

« وَكَانُوا يَحْتُونَ مِنَ الْجِبَالِ بُيُوتًا آمِنِينَ »
(الحجر: ٨٢)

« تَتَّخِذُونَ مِنْ سُهُوبِهَا قُصُورًا وَتَحْتُونَ الْجِبَالَ بُيُوتًا
فَإَذْكُرُوا آيَةَ اللَّهِ وَلَا تَعْتُوا فِي الْأَرْضِ مُفْسِدِينَ »

(الأعراف: ٧٤)

« وَلَوْ كُنْتُمْ فِي بُرُوجٍ مُشِيدَةٍ »
(النساء: ٧٨)

« فَكَايِنٍ مِنْ

قَرْيَةٍ أَهْلَكْنَاهَا وَهِيَ ظَالِمَةٌ فِيهَا خَاوِيَةٌ عَلَى عُرُوشِهَا

وَبُرُوجٍ مُعْتَظَلَةٍ وَقَصْرِ مَشِيدٍ »
(الحج: ٤٥)

وأشارت آيات القرآن المتعددة إلى الغلاف المائي، ومنها إشارة معبرة إلى الماء لها دلالتها على الزمن المبكر لوجوده، وذلك في الآية الترعرضت لانفصال الأرض عن السموات:

« أَوَلَمْ يَرِ الَّذِينَ كَفَرُوا أَنَّ السَّمَوَاتِ وَالْأَرْضَ كَانَتَا

رَتْقًا فَفَتَقْنَاهُمَا^ط وَجَعَلْنَا مِنَ الْمَاءِ كُلَّ شَيْءٍ حَيٍّ^ع

أَفَلَا يُؤْمِنُونَ »
(الأنبياء: ٣٠)

وسمة آية أخرى لها دلالتها أيضا في هذا المجال، وهي قوله تعالى:

« وَهُوَ الَّذِي خَلَقَ السَّمَوَاتِ

وَالْأَرْضِ فِي سِتَّةِ أَيَّامٍ وَكَانَ عَرْشُهُ عَلَى الْمَاءِ لِيَبْلُوكُمْ

(هود: ٧)

أَيُّكُمْ أَحْسَنُ عَمَلًا »

وعرضت الآيات لمياه البحار والأنهار ومراتها ومنافعها:

« وَهُوَ الَّذِي سَخَّرَ الْبَحْرَ لَنَا كُلًّا مِنْهُ لَحْمًا

طَرِيًّا وَنَسَخَّرِجُوا مِنْهُ حَلِيَّةً نَلْبَسُوهَا وَتَرَى الْفُلْكَ

مَوَاحِرَ فِيهِ وَلِتَبْتَغُوا مِنْ فَضْلِهِ ۗ وَلِعَلَّكُمْ تَشْكُرُونَ ﴿١٤﴾

وَالْقَى فِي الْأَرْضِ رَوَاسِيَ أَنْ تَمِيدَ بِكُمْ وَأَنْهَارًا وَسُبُلًا

(النحل: ١٤ - ١٥)

لَعَلَّكُمْ تَهْتَدُونَ »

« وَمَا يَسْتَوِي الْبَحْرَانِ هَذَا عَذْبٌ

فُرَاتٌ سَائِغٌ شَرَابُهُ وَهَذَا مِلْحٌ أُجَاجٌ ۗ وَمِنْ كُلِّ تَاكُلُونَ

لَحْمًا طَرِيًّا وَنَسَخَّرِجُونَ مِنْهُ حَلِيَّةً نَلْبَسُوهَا وَتَرَى الْفُلْكَ

فِيهِ مَوَاحِرَ لِنَبْتَغُوا مِنْ فَضْلِهِ ۗ وَلِعَلَّكُمْ تَشْكُرُونَ »

(فاطر: ١٢)

« وَحَمَلْنَهُ عَلَى ذَاتِ الْوَجِّ وَدَسِرَ »
(القمر: ١٣)

وأَسار القرآن إلى ما يستخرج من البحر من روائع إفرزات كائناته:

« يَخْرُجُ مِنْهُمَا اللَّؤْلُؤُ وَالْمَرْجَانُ ﴿٢٢﴾ فَبِأَيِّ آيَاتِ رَبِّكَ

تُكذِّبَانِ »
(الرحمن: ٢٢ - ٢٣)

وللقرآن وصف بالغ الروعة لاضطراب البحر، نزل على أمة من الناس لم يتعاملوا مع البحر إلا قليلا، ولم يخبروا أنواعه وعواصفه:

« أَوْ كَظَلَمْتِ فِي بَحْرٍ لَجِيٍّ يَغْشَاهُ مَوْجٌ

مِّنْ فَوْقِهِ مَوْجٌ مِّنْ فَوْقِهِ سَحَابٌ ظَلَمْتِ بَعْضَهَا فَوْقَ

بَعْضٍ إِذَا أَنْجَحَ يَدُهُ لَمْ يَكِدْ بِرِئْهَا »
(النور: ٤٠)

« هُوَ الَّذِي

يُسِيرُكُمْ فِي الْبَرِّ وَالْبَحْرِ حَتَّىٰ إِذَا كُنْتُمْ فِي الْفُلِكِ

وَبَحْرَيْنَ بِهِمْ بِرِيحٍ طَيِّبَةٍ وَفَرِحُوا بِهَا جَاءَتْهَا رِيحٌ عَاصِفٌ

وَجَاءَهُمُ الْمَوْجُ مِنْ كُلِّ مَكَانٍ وَظَنُّوا أَنَّهُمْ أُحِيطَ بِهِمْ

دَعَاؤُ اللَّهِ مُخْلِصِينَ لَهُ الدِّينَ لَئِنِ أَنْجَيْتَنَا مِنْ هَذِهِ

لَنَكُونَنَّ مِنَ الشَّاكِرِينَ ﴿٢٢﴾ فَلَمَّا أَنْجَلَهُمْ إِذَا هُمْ يَبْغُونَ

(يونس: ٢٢ - ٢٣)

فِي الْأَرْضِ بِغَيْرِ الْحَقِّ «

(هود: ٤٢)

« وَهِيَ تَجْرِي بِهِمْ فِي مَوْجٍ كَالْجِبَالِ «

وأوضح القرآن كيف تحفظ نواميس الله الكونية المياه العذبة من الاختلاط بالمياه المالحة
تعدد مصبات الأنهار في البحار والمحيطات:

« مَرَجَ الْبَحْرَيْنِ يَلْتَقِيَانِ ﴿١٩﴾ بَيْنَهُمَا بَرْزَخٌ لَا يَبْغِيَانِ «

(الرحمن: ١٩ - ٢٠)

« وَجَعَلَ بَيْنَ الْبَحْرَيْنِ حَاجِزًا «

(النمل: ٦١)

وأبرزت الآيات أهمية المياه الجوفية التي تختزن في باطن الأرض:

« وَأَنْزَلْنَا مِنَ السَّمَاءِ مَاءً بِقَدَرٍ فَأَسْكَنَتْهُ

فِي الْأَرْضِ وَإِنَّا عَلَى ذَهَابٍ بِهِ لَقَادِرُونَ ﴿١٨﴾

فَأَنْسَأْنَا الْكُرْهُ بِهِ جَنَّاتٍ مِّنْ تَحْتِهَا وَأَعْنَابٍ « (المؤمنون: ١٨-١٩)

« أَلَمْ تَرَ أَنَّ اللَّهَ أَنْزَلَ مِنَ السَّمَاءِ مَاءً فَسَلَكَهُ يَنْبِيعَ فِي

(الزمر: ٢١)

الْأَرْضِ ثُمَّ يُخْرِجُ بِهِ زَرْعًا مُّخْتَلِفًا أَلْوَانُهُ «

« وَفَجَّرْنَا فِيهَا مِنَ الْعُيُونِ » (يس: ٣٤)

وأبرز القرآن ارتباط الماء في أصله بالأرض حتى لو تبخر وتكاثف وعاد إلى الأرض مطرا:

« وَالْأَرْضَ بَعْدَ ذَلِكَ دَحَاهَا ﴿٣٠﴾ أَخْرَجَ مِنْهَا مَاءَهَا وَمَرْعَاهَا »

(النازعات: ٣٠ - ٣١)

وأوضحت الآيات ضرورة الماء للحياة والأحياء من نبات وحيوان وإنسان:

« وَجَعَلْنَا مِنَ الْمَاءِ كُلَّ شَيْءٍ حَيٍّ » (الأنبياء: ٣٠)

« أَوَلَمْ يَرَوْا أَنَّا

نَسُوقُ الْمَاءَ إِلَى الْأَرْضِ الْجُرُزِ فَنُخْرِجُ بِهِ زُرْعًا تَأْكُلُ

مِنْهُ أَنْعَامُهُمْ وَأَنْفُسُهُمْ أَفَلَا يُبْصِرُونَ » (السجدة: ٢٧)

« وَالْأَرْضَ بَعْدَ ذَلِكَ دَحَاهَا ﴿٣١﴾

أَخْرَجَ مِنْهَا مَاءَهَا وَمَرْعَاهَا ﴿٣٢﴾ وَالْجِبَالَ أَرْسَاهَا ﴿٣٣﴾

(النازعات: ٣٠ - ٣٣) « مَتَاعًا لَكُمْ وَلِأَنْعَامِكُمْ »

« وَأَنْزَلْنَا مِنَ الْمُعْصِرَاتِ مَاءً مُجَاوِبًا ﴿١٤﴾ لِنُخْرِجَ بِهِ حَبًّا

وَنَبَاتًا ﴿١٥﴾ وَجَنَّاتٍ أَلْفَافًا » (النبا: ١٤ - ١٦)

« فَلْيَنْظُرِ الْإِنْسَانُ إِلَى طَعَامِهِ ۗ أَنَا
 صَبَبْنَا الْمَاءَ صَبًّا ۖ ثُمَّ شَقَقْنَا الْأَرْضَ شَقًّا ۖ
 فَأَنْبَتْنَا فِيهَا حَبًّا ۖ وَعِنَبًا وَقَضْبًا ۖ وَزَيْتُونًا
 وَنَخْلًا ۖ وَحَدَادِقَ غُلْبًا ۖ وَفَكِهَةً وَآبًا ۖ
 مَتَاعًا لَّكُمُ وَلِأَنْعَامِكُمْ ۗ »

(عبس: ٢٤ - ٣٢)

« وَأَسْقَيْنَكُم مَّاءً فُرَاتًا ۗ »

(المرسلات: ٢٧)

ويحيط بالأرض الغلاف الجوي ثم الفضاء ولعل هذا ما يعبر عنه بالسمااء بلفظ المفرد في آيات القرآن والله أعلم:

« ءَأَنْتُمْ أَشَدُّ خَلْقًا أَمْ »

السَّمَاءُ بَنَاهَا ۖ رَفَعَ سَمَكَهَا فَسَوَّاهَا ۖ وَأَغْطَشَ

(النازعات: ٢٧ - ٢٩)

لَيْلَهَا وَأَخْرَجَ صُحُوحَهَا ۖ »

« وَجَعَلْنَا السَّمَاءَ سَقْفًا مَحْفُوظًا وَهُمْ عَنْ آيَاتِهَا

(الأنبياء: ٣١)

مُعْرِضُونَ ۖ »

وقد حفظت قوانين الغازات ومدى كثافة الغازات التي تكون الغلاف الجوي وجاذبية الأرض

العلاقة بين الغلاف الجوي والأرض، وسبحت الكواكب في الفضاء، وانتظمت مداراتها وعلاقاتها وفق قواعد محكمة لا تحيد، كما كفل قانون الطفو الإفادة من الغلاف المائي في تسيير السفن:

« أَلَمْ تَرَ أَنَّ اللَّهَ سَخَّرَ لَكُمْ مَّا فِي الْأَرْضِ وَالْفُلْكَ تَجْرِي
فِي الْبَحْرِ بِأَمْرِهِ ۗ وَيُمْسِكُ السَّمَاءَ أَنْ تَقَعَ عَلَى الْأَرْضِ
إِلَّا بِإِذْنِهِ ۗ إِنَّ اللَّهَ بِالنَّاسِ لَرَءُوفٌ رَحِيمٌ »

(الحج: ٦٥)

وقد أشارت الآية الكريمة في جلاء إلى ملاءمة الضغط الجوي للإنسان على الأرض ومواجهته العناء عند الصعود إلى طبقات الجو العليا، وهو ما استخرجه بحق الميتورولوجي المسلم الأستاذ محمود حامد - رحمه الله - من قوله تعالى:

« وَمَنْ يَرِدْ أَنْ يَضِلَّهُ يُجْعَلْ صَدْرُهُ ضَيْقًا حَرًّا كَأَنَّمَا
يَصْعَدُ فِي السَّمَاءِ »

(الأنعام: ١٢٥)

ودلالة الآية واضحة حفا دون أي اعتساف في التأويل، وهي تشبه الضغط النفسي للضلال بالضغط الحسي الذي يتعرض له الصاعد إلى الطبقات العليا عندما يخف الضغط الجوي الواقع على جسمه عما في داخل هذا الجسم من ضغط .

وقد أشار القرآن إلى تباين الحرارة باختلاف الفصول والأمكنة، وإلى ميزة اعتدالها بقوله عز من قائل:

« وَمَا يَسْتَوِي الْأَعْمَىٰ وَالْبَصِيرُ ﴿١٩﴾ وَلَا الظُّلُمَاتُ وَلَا

النُّورُ ﴿٢٠﴾ وَلَا الظُّلُّ وَلَا الْحُرُورُ » (فاطر: ١٩ - ٢١)

« لَا يَرَوْنَ فِيهَا شَمْسًا وَلَا زَمَهْرِيرًا » (الإنسان: ١٣)

وأشارت آية من الكتاب المبين إلى أن الارتفاع في تناقص درجة الحرارة وما يتبع ذلك من تجدد قطرات المطر، فقال الحق سبحانه:

« وَيُنزِلُ مِنَ السَّمَاءِ مِزَابًا فِيهَا مِنْ بَرَدٍ فَيُصِيبُ بِهِ

مَنْ يَشَاءُ » (النور: ٤٣)

كما بين تبارك وتعالى كيف يواجه الإنسان تقلبات الحرارة باللباس والمسكن:

« وَالْأَنْعَامَ خَلَقَهَا لَكُمْ فِيهَا دِفْءٌ وَمَنْفَعٌ وَمِنْهَا تَأْكُلُونَ »

(النحل: ٥)

« وَاللَّهُ جَعَلَ لَكُمْ مِنْ بُيُوتِكُمْ

سَكَنًا وَجَعَلَ لَكُمْ مِنْ جُلُودِ الْأَنْعَامِ بُيُوتًا تَسْتَخِفُّونَهَا

يَوْمَ ظَعْنِكُمْ وَيَوْمَ إِقَامَتِكُمْ وَمِنْ أَصْوَابِهَا وَأَوْبَارِهَا

وَأَشْعَارِهَا أَثْنَا وَمِئْتًا إِلَىٰ حِينٍ ﴿٥٥﴾ وَاللَّهُ جَعَلَ لَكُمْ

تَمَّا خَلَقَ ظِلْكَلاَ وَجَعَلَ لَكُمْ مِّنَ الْجِبَالِ أَكْنَانًا وَجَعَلَ
لَكُمْ سُرَابِيلَ تَقِيكُمْ الْحَرَّ وَسُرَابِيلَ تَقِيكُمْ بَأْسَكُمْ كَذَلِكَ

(النحل: ٨٠ - ٨١)

وقد عرض القرآن للرياح بأثارها النافعة والضارة :

« إِنَّ فِي خَلْقِ السَّمَوَاتِ وَالْأَرْضِ
وَاجْتِنَافِ اللَّيْلِ وَالنَّهَارِ وَالْفُلْكِ الَّتِي تَجْرِي فِي الْبَحْرِ بِمَا
يَنْفَعُ النَّاسَ وَمَا أَنْزَلَ اللَّهُ مِنَ السَّمَاءِ مِنْ مَّاءٍ فَأَحْيَا بِهِ
الْأَرْضَ بَعْدَ مَوْتِهَا وَبَثَّ فِيهَا مِنْ كُلِّ دَابَّةٍ وَتَصْرِيفِ
الرِّيْحِ وَالسَّحَابِ الْمُسَخَّرِينَ السَّمَاءِ وَالْأَرْضِ لَآيَاتٍ
لِّقَوْمٍ يَعْقِلُونَ »

(البقرة: ١٦٤)

فالرياح تدفع السفن، وتحمل المطر، وتلقيح النبات:

« حَتَّىٰ إِذَا كُنْتُمْ فِي الْفُلِكِ وَجَرِينِ بِهِم بِرِيحٍ طَيِّبَةٍ »

(يونس: ٢٢)

« أَلَمْ تَرَ أَنَّ اللَّهَ يُزْجِي سَحَابًا ثُمَّ يُؤَلِّفُ بَيْنَهُ ثُمَّ يَجْعَلُهُ رُكَّامًا

فَتَرَى الْوَدْقَ يَخْرُجُ مِنْ خَلَلِهِ ۖ وَيُنزَلُ مِنَ السَّمَاءِ مِنْ
جِبَالٍ فِيهَا مِنْ بَرَدٍ فَيُصِيبُ بِهِ ۖ مَنْ يَشَاءُ وَيَصْرِفُهُ ۖ عَنْ
مَنْ يَشَاءُ ۖ يَكَادُ سَنَا بَرْقِهِ ۖ يَذْهَبُ بِالْأَبْصَرِ ۗ

(النور: ٤٣ - ٤٤)

« اللَّهُ الَّذِي يُرْسِلُ

الرِّيحَ فَتُثِيرُ سَحَابًا فَيَبْسُطُهُ فِي السَّمَاءِ كَيْفَ يَشَاءُ
وَيَجْعَلُهُ رُسْفًا فَتَرَى الْوَدْقَ يَخْرُجُ مِنْ خَلَلِهِ ۖ فَإِذَا
أَصَابَ بِهِ ۖ مَنْ يَشَاءُ مِنْ عِبَادِهِ ۚ إِذَا هُمْ يَسْتَبْشِرُونَ ﴿٤٨﴾
وَإِنْ كَانُوا مِنْ قَبْلِ أَنْ يُنزَلَ عَلَيْهِمْ مِنَ قَبْلِهِ ۖ لَمُبْسِينَ ﴿٤٩﴾
فَانظُرْ إِلَى آثَارِ رَحْمَتِ اللَّهِ كَيْفَ يُغِي الْأَرْضَ بَعْدَ مَوْتِهَا ۚ
إِنَّ ذَلِكَ لَمُعْجَى الْمُؤْمِنِينَ ۖ وَهُوَ عَلَى كُلِّ شَيْءٍ قَدِيرٌ ۗ

(الروم: ٤٨ - ٥٠)

« وَهُوَ الَّذِي يُرْسِلُ الرِّيحَ بُشْرًا بَيْنَ يَدَيْ رَحْمَتِهِ ۖ حَتَّىٰ
إِذَا أَقْلَّتْ سَحَابًا ثِقَالًا سُقِنَهُ لِبَلَدٍ مَيِّتٍ فَأَنْزَلْنَا بِهِ

الْمَاءَ فَأَنْجَرَجْنَا بِهِ مِنْ كُلِّ الثَّمَرَاتِ كَذَلِكَ نُخْرِجُ

الْمَوْتَى لَعَلَّكُمْ تَذَكَّرُونَ « (الأعراف: ٥٧)

« وَمِنْ آيَاتِهِ أَنْ يُرْسِلَ الرِّيحَ مُبَشِّرَاتٍ وَلِيُذِيقَكُمْ

مِنْ رَحْمَتِهِ وَلِتَجْرِيَ الْفُلُكُ بِأَمْرِهِ «

(الروم: ٤٦)

« وَهُوَ الَّذِي أَرْسَلَ الرِّيحَ بُشْرًا بَيْنَ يَدَيْ رَحْمَتِهِ وَأَنْزَلْنَا

مِنَ السَّمَاءِ مَاءً طَهُورًا ﴿٤٨﴾ لِنُحْيِيَ بِهِ بَلْدَةً مَيْتًا وَنُسْقِيَهُ

مِمَّا خَلَقْنَا أَنْعَمًا وَنَاسِيًّا كَثِيرًا « (الفرقان: ٤٨ - ٤٩)

« وَأَرْسَلْنَا الرِّيحَ لَوَاقِحَ فَأَنْزَلْنَا مِنَ السَّمَاءِ

مَاءً فَأَسْقَيْنَاكُمُوهُ وَمَا أَنْتُمْ لَهُ بِخَازِنِينَ « (الحجر: ٢٢).

على أن الرياح قد تكون جافة عفياً خلوا من بخار الماء، تسفي الغبار والرمال، وقد تستند فتأتي العواصف والأعاصير على الحرث، وتؤدي الحيوان والإنسان أو تهلكها أحياناً، كما قد تكون العواصف رعدية تصم الأذان، وبرقها يخطف الأبصار، أو تأتي مقترنة بالسيول الجارفة المدمرة:

« وَلَئِن أَرْسَلْنَا رِيحًا فَرَأَوْهُ مُصْفَرًّا لَّظَلُّوا مِنْ بَعْدِهِ ۗ

يَكْفُرُونَ » (الروم: ٥١)

« أَوْ كَصَيْبٍ مِنَ السَّمَاءِ فِيهِ ظُلُمَاتٌ وَرَعْدٌ وَبَرْقٌ يَجْعَلُونَ

أَصْبِعَهُمْ فِي آذَانِهِمْ مِنَ الصَّوَاعِقِ حَذَرَ الْمَوْتِ وَاللَّهُ

مُخِيطٌ بِالْكَافِرِينَ ﴿١٩﴾ يَكَادُ الْبَرْقُ يَخْطَفُ أَبْصَارَهُمْ

كَلَّمَا أَضَاءَ لَهُمْ مَشَوْا فِيهِ وَإِذَا أَظْلَمَ عَلَيْهِمْ قَامُوا

وَلَوْ شَاءَ اللَّهُ لَذَهَبَ بِسَمْعِهِمْ وَأَبْصَارِهِمْ إِنَّا اللَّهُ عَلَى كُلِّ

شَيْءٍ قَدِيرٌ » (البقرة: ١٩ - ٢٠)

« وَمِنْ آيَاتِهِ يُرِيكُمُ الْبَرْقَ خَوْفًا وَطَمَعًا » (الروم: ٢٤)

« هُوَ الَّذِي يُرِيكُمُ الْبَرْقَ خَوْفًا وَطَمَعًا

وَيُنشِئُ السَّحَابَ الثِّقَالَ ﴿١٢﴾ وَيَسِّحُ الرَّعْدُ بِحَمْدِهِ ۗ

وَالْمَلَائِكَةُ مِنْ خِيفَتِهِ ۗ » (الرعد: ١٢ - ١٣)

« فَأَصَابَهَا إِعْصَارٌ فِيهِ نَارٌ فَاحْتَرَقَتْ » (البقرة: ٢٦٦)

« كَمَثَلِ رِيحٍ فِيهَا صِرٌّ أَصَابَتْ حَرْثَ قَوْمٍ ظَلَمُوا أَنفُسَهُمْ

(آل عمران: ١١٧)

فَأَهْلَكَتْهُ »

« وَمِنْ آيَاتِهِ

الْجَوَارِ فِي الْبَحْرِ كَالْأَعْلَمِ ﴿٣٢﴾ إِنْ يَسْأَلُكَ الرِّيحُ
فَيَظْلَنَنَّ رَوَاكِدَ عَالِي ظَهْرِهِ ؕ إِنْ فِي ذَلِكَ لَآيَاتٍ لِّكُلِّ
صَبَّارٍ شَكُورٍ ﴿٣٣﴾ أَوْ يُوقِنَنَّ بِمَا كَسَبُوا وَيَعْفُ عَنْ

(النورى: ٣٢ - ٣٤)

كَثِيرٍ »

« هُوَ الَّذِي

يَسِيرُكُمْ فِي الْبَرِّ وَالْبَحْرِ حَتَّىٰ إِذَا كُنْتُمْ فِي الْفُلِكِ
وَجَرَيْنَ بِهِم بِرِيحٍ طَيِّبَةٍ وَفَرِحُوا بِهَا جَاءَتْهَا رِيحٌ عَاصِفٌ
وَجَاءَهُمُ الْمَوْجُ مِنْ كُلِّ مَكَانٍ وَظَنُّوا أَنَّهُمْ أُحِيطَ بِهِمْ ۗ

(يونس: ٢٢)

« وَإِذَا غَشِيَهُمْ مَوْجٌ كَالظَّلِيلِ دَعَا اللَّهَ مُخْلِصِينَ لَهُ الدِّينَ

(لقمان: ٣٢)

فَلَمَّا نَجَّيَهُمْ إِلَى الْبَرِّ فَإِنَّهُمْ مُقْنَصِدٌ »

وفد تكون الرياح العاصفة وأبارها المهلكة من جنود ربك التي يرسلها على القوم الظالمين.

« أَنْحِزِي فِي الْحَيَاةِ الدُّنْيَا وَلَعَذَابُ الْآخِرَةِ أَضَرُّ بِط

وَهُمْ لَا يَنْصُرُونَ » (فصلت: ١٦)

« فَلَمَّا رَأَوْهُ عَارِضًا مُسْتَقْبِلَ أَوْدِيَّتِهِمْ قَالُوا

هَذَا عَارِضٌ مُّطْرُنَا بَلْ هُوَ مَا اسْتَعْجَلْتُمْ بِهِ رِيحٌ فِيهَا

عَذَابٌ أَلِيمٌ ﴿٢٤﴾ تَدْمِرُ كُلَّ شَيْءٍ بِأَمْرِ رَبِّهَا فَأَصْبَحُوا

لَا يُرَىٰ إِلَّا مَسَكِنُهُمْ كَذَلِكَ نَجْزِي الْقَوْمَ الْمُجْرِمِينَ »

(الأحقاف: ٢٤ - ٢٥)

« وَفِي عَادٍ إِذْ أَرْسَلْنَا عَلَيْهِمُ الرِّيحَ الْعَقِيمَ ﴿٤١﴾

مَا تَذُرُّ مِنْ شَيْءٍ أَتَتْ عَلَيْهِ إِلَّا جَعَلَتْهُ كَالرَّمِيمِ »

(الذاريات: ٤١ - ٤٢)

« إِنَّا أَرْسَلْنَا عَلَيْهِم رِيحًا صَرْصَرًا فِي يَوْمِ

مُحَسِّسٍ مُّسْتَمِرٍّ ﴿١٩﴾ تَنْزِعُ النَّاسَ كَأَنَّهُمْ أُعْجَازُ مُخَلِّ

مُنْقَعِرٍ ﴿٢٠﴾ فَكَيْفَ كَانَ عَذَابِي وَنُذْرٍ » (القمر: ١٩ - ٢١)

« وَأَمَّا عَادٌ فَأُهْلِكُوا بِرِيحٍ صَرْصَرٍ عَاتِبَةٍ ﴿٦﴾ »

سَخَّرَهَا عَلَيْهِمْ سَبْعَ لَيَالٍ وَتَلْثِيثَ أَيَّامٍ حُسُومًا فَتَرَى الْقَوْمَ

فِيهَا صَرَغِي كَأَنَّهُمْ أَجْمَازُ نُحُلٍ خَاوِيَةٍ ﴿٧﴾ فَهَلْ تَرَى لَهُمْ

مِنْ بَاقِيَةٍ ﴿٨﴾ (الحاقة: ٦ - ٨)

« فَطَافَ عَلَيْهَا طَائِفٌ مِّن رَّبِّكَ »

وَهُمْ نَائِمُونَ ﴿١٩﴾ فَأَصْبَحَتْ كَالصَّرِيمِ ﴿٢٠﴾ (القلم: ١٩ - ٢٠)

« فَأَعْرَضُوا فَأَرْسَلْنَا عَلَيْهِمْ سَيْلَ

الْعَرِيمِ وَبَدَّلْنَاهُمْ بِجَنَّتَيْهِمْ جَنَّتَيْنِ ذَوَاتِ أُكُلٍ نَّحْمَطُ وَائْتِلَ

وَشَيْءٍ مِّن سِدْرٍ قَلِيلٍ ﴿١٥﴾ (سبا: ١٥ - ١٦)

وعد تكون العفوية الإلهية ظاهرة طبيعية، لكن ساء الله أن يوجهها إلى قوم بأعيانهم، ولا يسترط أن تكون في أصلها خارجة عن السنن، فالله هو الذي يرسل الرياح، وله الخلق والأمر، وما يعلم جنود ربك إلا هو.

« فَأَرْسَلْنَا عَلَيْهِمْ رِيحًا وَجُنُودًا لَّا تَرَوْنَهَا ﴿٩﴾ »

(الأحزاب : ٩)

« أَفَأَمِنْتُمْ أَنْ يُخَسِفَ بِكُمْ جَانِبَ الْبَرِّ أَوْ يُرْسِلَ

عَلَيْكُمْ حَاصِبًا ثُمَّ لَا تَجِدُوا لَكُمْ وَكِيلًا ﴿٦٨﴾ أَمْ أَمِنْتُمْ أَنْ

يُعِيدَ كُرْمٌ فِيهِ تَارَةٌ أُخْرَى فَيُرْسِلَ عَلَيْكُمْ قَاصِفًا مِنَ الرِّيحِ

فَيَغْرِقَكُمْ بِمَا كَفَرْتُمْ ثُمَّ لَا تَجِدُوا لَكُمْ عَلَيْنَا بِهِ تَبِيعًا »

(الإسراء: ٦٨ - ٦٩)

وتفسير الآية الأخيرة إلى ما أصبح من الممرات الجغرافية من أن حالة سطح الأرض بعيدة عن التبات، فعوامل التعرية والتحات تعمل في السطح، والعوامل الباطنية تحدث الالتواءات والانكسارات والزلازل والبراكين، وهكذا قد يغير النهر مجراه، ويحتط طريقا مائيا في اليابس، بينما يجف وييبس مجراه القديم، وما بحمله النهر من ذرات اليايس له أثره على نحتته وإرسابه، وعلى قاعه وجانبيه ومصبه، ولياه البحر مد وجزر، وللصخور أعمار، ويجرى النهر، قد يوصف بالفتوة أو النسيخوخة، وللجبال دورها، وللأنهار دورها. وقد أشار القرآن إلى التغيير الدائب في خلق الله، فسيحان من له الدوام:

« كُلُّ شَيْءٍ هَالِكٌ إِلَّا وَجْهَهُ لَّهُ الْحُكْمُ وَإِلَيْهِ

تَرْجَعُونَ »

(القصص: ٨٨)

وهكذا أشارت الآيتان سالفتا الذكر من سورة الإسراء إلى خسف جانب البر وربما كان ذلك بعوامل باطنية، أو بطغيان الماء على اليابس وتراجع الساطي.

نم أشارت إلى ارتفاع ما خسف من البر، وعودة الإنسان إليه، وتعرضه للرياح والسيول والماء سابق في تسلسل خلق الله:

« وَكَانَ عَرَّشُهُ عَلَى الْمَاءِ »

(هود: ٧)

وقد امتد على فسرة الأرض وهو يتبخر بفعل أسعة الشمس، صاعدا إلى طبقات الجو العليا، فتحمله الرياح، فإذا صادف البخار برودة تكاثف وسقط مطرا على الأرض من جديد، وقد يغفل الماء إلى جوف الأرض، فيكون خزاناً تحت سطحها، وقد ينسحب ينبوعاً أو يتوصل إليه الإنسان إذا حفر بئراً:

« أَخْرَجَ مِنْهَا مَاءَهَا وَمَرَّعَهَا »

(النازعات: ٣٦)

فعوامل التغيير في باطن الأرض وعلى سطحها وفي الكون كله تعمل، ولكن وفق قوانين تكفل الانظام والتوازن والتناسق، حتى يأذن الله بنهاية الدنيا، فتنشق السماء وتنفطر، وتكور الشمس، وتتكدر النجوم، وتنتشر الكواكب، وتفجر البحار وتسجر، وقد أوضح الله في آية منيرة هادئة من كتابه المعجز كيف يقترون في سنن الله التغيير المادي والاجتماعي، وكيف ينبغي أن ينفع الإنسان قدر طاقته من هذا التغيير:

« أَنْزَلَ مِنْ

السَّمَاءِ مَاءً فَسَالَتْ أَوْدِيَةٌ بِقَدَرِهَا فَاحْتَمَلَ السَّيْلُ زَبَدًا

رَابِيًا وَمِمَّا يُوقِدُونَ عَلَيْهِ فِي النَّارِ ابْتِغَاءَ حِلْيَةٍ أَوْ مَتَاعٍ زَبَدٌ

مِثْلُهُ كَذَلِكَ يَضْرِبُ اللَّهُ الْحَقَّ وَالْبَاطِلَ فَأَمَّا الزَّبَدُ

فَيَذْهَبُ جُفَاءً وَأَمَّا مَا يَنْفَعُ النَّاسَ فَيَمْكُثُ فِي الْأَرْضِ

كَذَلِكَ يَضْرِبُ اللَّهُ الْأَمْثَالَ

(الرعد: ١٧).

ومما آية في كتاب الله لها دلالتها بالنسبة للتغير الجغرافي والديموجرافي على السواء:

« أَوَلَمْ يَرَوْا أَنَّا نَأْتِي

الْأَرْضَ نَنْقُصُهَا مِنْ أَطْرَافِهَا وَاللَّهُ يَحْكُمُ لَا مُعَقِّبَ

لِحُكْمِهِ وَهُوَ سَرِيعُ الْحِسَابِ » (الرعد: ٤١)

« أَفَلَا يَرَوْنَ أَنَّا نَأْتِي الْأَرْضَ نَنْقُصُهَا مِنْ أَطْرَافِهَا أَفَهُمْ

الْغَالِبُونَ » (الأنبياء: ٤٤)

وسمة آيات تسير في وضوح إلى التغيرات السكانية والتطورات الاجتماعية والدورات الحضارية على الأرض:

« قَدْ عَلِمْنَا مَا تَنْقُصُ الْأَرْضُ مِنْهُمْ وَعِندَنَا كِتَابٌ

حَفِيفٌ » (ق: ٤)

« أَلَمْ يَرَوْا كَمَا

أَهْلَكْنَا مِنْ قَبْلِهِمْ مِنْ قَرْنٍ مَكَّنَّاهُمْ فِي الْأَرْضِ مَا لَمْ يُمْكِن

لَهُمْ وَأَرْسَلْنَا السَّمَاءَ عَلَيْهِمْ مِدْرَارًا وَجَعَلْنَا الْأَنْهَارَ تَجْرِي

مِنْ تَحْتِهِمْ فَأَهْلَكْنَاهُمْ بِذُنُوبِهِمْ وَأَنْشَأْنَا مِنْ بَعْدِهِمْ قَرْنًا

ءَاخَرِينَ » (الأنعام: ٦)

« أَوْلَمَ يَهْدِ لِلَّذِينَ يَرْتُونَ الْأَرْضَ
مِنْ بَعْدِ أَهْلِهَا أَنْ لَوْ نَشَاءُ أَصَبْنَاهُمْ بِذُنُوبِهِمْ »

(الأعراف: ١٠٠)

« أَفَلَمْ يَهْدِ لَهُمْ كَمَا أَهْلَكْنَا قَبْلَهُمْ مِنَ الْقُرُونِ يَمْشُونَ
فِي مَسْكِنِهِمْ إِنَّ فِي ذَلِكَ لَآيَاتٍ لِّأُولِي النُّهَى »

(طه: ١٢٨)

« أَفَلَمْ يَسِيرُوا
فِي الْأَرْضِ فَيَنْظُرُوا كَيْفَ كَانَ عَاقِبَةُ الَّذِينَ مِنْ قَبْلِهِمْ
كَانُوا أَكْثَرُ مِنْهُمْ وَأَشَدَّ قُوَّةً وَءِثَارًا فِي الْأَرْضِ فَآ
أَغْنَى عَنْهُمْ مَا كَانُوا يَكْسِبُونَ »

(غافر: ٨٢)

« فَكَأَيِّنْ مِنْ
قَرْيَةٍ أَهْلَكْنَاهَا وَهِيَ ظَالِمَةٌ فَهِيَ خَاوِيَةٌ عَلَى عُرُوشِهَا
وَبُرِّ مُعَطَّلَةٌ وَقَصْرٍ مَشِيدٍ ﴿٤٥﴾ »

(الحج: ٤٥)

« كَمْ تَرَكُوا »

مِنْ جَنَّتِ وَعَيُونٍ ۝ ٢٥ ۝ وَزُرُوعٍ وَمَقَامٍ كَرِيمٍ ۝ ٢٦ ۝
وَنِعْمَةٍ كَانُوا فِيهَا فَلَکَیْنِ ۝ ٢٧ ۝ کَذَٰلِكَ وَأَوْرَثْنَاهَا قَوْمًا
ءَاخَرِينَ ۝ ٢٨ ۝ فَمَا بَكَتْ عَلَيْهِمُ السَّمَاءُ وَالْأَرْضُ
وَمَا كَانُوا مُنظَرِينَ ۝

(الدخان: ٢٥ - ٢٩)

وقد يسوف القرآن آياته في هذا الصدد مساق القوانين المجردة الباقية المطردة:

« وَلِكُلِّ أُمَّةٍ أَجَلٌ ۖ فَإِذَا جَاءَ أَجْلُهُمْ لَا يَسْتَأْخِرُونَ سَاعَةً
وَلَا يَسْتَقْدِمُونَ ۖ »

(الأعراف: ٣٤)

« وَإِنْ تَوَلَّوْا يَسْتَبَدِلْ قَوْمًا غَيْرَكُمْ ثُمَّ لَا يَكُونُوا أَمْثَلَكُمْ ۖ »

(محمد: ٣٨)

« وَتِلْكَ الْأَيَّامُ نُدَاوِلُهَا بَيْنَ النَّاسِ ۖ »

(آل عمران: ١٤٠)

« وَلَوْلَا دَفَعُ اللَّهُ النَّاسَ بَعْضَهُمْ

بِبَعْضٍ لَفَسَدَتِ الْأَرْضُ وَلَٰكِنَّ اللَّهُ ذُو فَضْلٍ عَلَى

الْعَالَمِينَ ۖ »

(البقرة: ٢٥١)

ثالثا : الحياة على الأرض والبشر سكان هذا الكوكب :

أسار القرآن الكريم إلى الحياة وتوفير العوامل الضرورية لها منذ خلق الأرض وانفصالها عن السموات :

« أُولَئِكَ الَّذِينَ كَفَرُوا أَنَّ السَّمَوَاتِ وَالْأَرْضَ كَانَتَا
رَتْقًا فَفَتَقْنَاهُمَا ۖ وَجَعَلْنَا مِنَ الْمَاءِ كُلَّ شَيْءٍ حَيٍّ ۖ
أَفَلَا يُؤْمِنُونَ »

(الأنبياء: ٣٠)

« * قُلْ أَنْتُمْ لَتَكْفُرُونَ بِالَّذِي خَلَقَ الْأَرْضَ
فِي يَوْمَيْنِ وَتَجْعَلُونَ لَهُ ۖ أَنْدَادًا ۚ ذَٰلِكَ رَبُّ الْعَالَمِينَ ﴿١٠﴾
وَجَعَلَ فِيهَا رَوَاسِيَ مِنْ فَوْقِهَا وَبَرَكَ فِيهَا وَقَدَّرَ فِيهَا
أَقْوَامًا فِي ۖ أَرْبَعَةِ أَيَّامٍ سَوَاءً لِّلسَّائِلِينَ »

(فصلت: ٩ - ١٠)

وقد وفرت القدرة الإلهية للأرض غلافها المائي وغلافها الجوي، مما كفل أهم مقومات الحياة على سطحها، فضلا عما وفرت من ظروف أخرى ضرورية وملائمة لهذه الحياة، وبخاصة حياة الكائنات العليا والأحياء، وأرقاها الإنسان.

وقد أشار القرآن إلى تعدد أنواع الكائنات الحياة :

« وَاللَّهُ خَلَقَ كُلَّ دَابَّةٍ مِنْ مَّاءٍ ۚ فَمِنْهُمْ مَّنْ يَمْشِي عَلَىٰ
بَطْنِهِ ۚ وَمِنْهُمْ مَّنْ يَمْشِي عَلَىٰ رِجْلَيْنِ وَمِنْهُمْ مَّنْ يَمْشِي عَلَىٰ

أَرْبَعٌ يَخْلُقُ اللَّهُ مَا يَشَاءُ ۚ إِنَّ اللَّهَ عَلَىٰ كُلِّ شَيْءٍ قَدِيرٌ ﴿٤٥﴾
 لَقَدْ أَنْزَلْنَا آيَاتٍ مُّبِينَاتٍ وَاللَّهُ يَهْدِي مَنْ يَشَاءُ
 إِلَىٰ صِرَاطٍ مُسْتَقِيمٍ ۝

(النور: ٤٥)

وتعبر «دابة» الذي يستعمله القرآن يمكن أن يوجه إلى وصف الكائن الحي بإطلاق دق أو عظم، ولا يسترط أن يكون دابة الركوب كما يتبادر إلى الذهن، فالآية الكريمة السابقة قد استعملته لما يميني على بطنه وما يميني على رجلين، وليس هناك مانع من الوجهة اللغوية البحتة لأن يتسع لفظ (الدابة) للفيروس والميكروب والجرومة، فإن «الدبيب» قد يشبر إلى علامة الحياة بإطلاق، وهي الحركة التي تكون ضئيلة أو مستخفية. ومن استعمالات العرب لهذا اللفظ ذات الدلالة في هذا المقام قولهم: «دب السقم في الجسم أو البلى في التوب، أي سرى. ويقال: دبت عقاربه، أي سرت غائمه وأذاه. والدبوب والدببوب: النام الذي يدب أذاه، ودب دبا ودبيبا: متى كالحية وعلى اليدين والرجلين كالطفل. يقولون: هو أكذب من دب ودرج، أي أكذب الأحياء والأموات، والدبيب: ولد البقرة أو ما تلده، والدبيب: كل داب، والدابة: مؤنث الداب، يقع على الذكر والمؤنث، والتاء فيه للواحدة تصغيره: الدويبة، مادب من الحوان، وغلب على ما يركب ويحمل عليه، والدباب: الضعيف الذي يدب في المنسي أو الشديده. الدبيب والدبيب: الزغب أو كثرة الشعر، والإدب: ذو الدب، وهو الجمل الكثير الشعر. فالمادة اللغوية كما ظهر في جلاء تتسع لدبيب السقم في الجسم والبلى في التوب، ودبيب التسر والأذى، والمنسي كالحية والطفل والمنسي الضعيف والزغب الضئيل، بل هي تتسع للتعبير عن الحياة بإطلاق في قولهم: «من دب ودرج»، أي الأحياء والأموات، إذ يقال: درج القوم واندرجوا، أي انفضوا وماتوا.

ويستأنس لذلك بما ذهب إليه المفسرون في تفسير الدابة، حتى جعلوها تشمل الملائكة أيضا، ففي قوله تعالى:

« وَمِنْ ءَايَاتِهِ خَلْقُ السَّمَوَاتِ وَالْأَرْضِ وَمَا بَثَّ فِيهِمَا

(السورى: ٢٩)

مِن دَابَّةٍ

قال ابن كثير في تفسير: (وما بث فيها من دابة): «هذا يشمل الملائكة والإنس والجن وسائر الحيوانات على اختلاف أشكالهم وألوانهم ولغاتهم وطباعهم وأجناسهم وأنواعهم، وقد فرغهم في أرجاء أقطار السموات والأرض». فهل يبعد عن هذا القول بأن الدابة تنسب إلى مختلف الكائنات الحية بإطلاق.

وقد تعددت إشارات القرآن لأنواع متعددة من الدواب أو الأحياء، من نبات وحشرات وطيور وحيوان، حتى تنتهي إلى الإنسان الذي خلقه الله في أحسن تقويم، وأشار رسول الإسلام صلى الله عليه وسلم إلى ما دون ذلك من كائنات تدق عن ذرات الغبار وتندس بينها، فقال: «اتقوا الغبار فإن فيه النسمة». ونهى عليه صلوات الله وسلامه عن التنفس في الإناء، ونحذت صلى الله عليه وسلم عن العدوى، وإن لم يفصل عواملها وكيفيةها، فقال: «فر من المجذوم فرارك من الأسد»، «إذا سمعتم بالطاعون في بلد فلا تدخلوه، فإن كنتم فيه فلا تخرجوا منه».

وعرض الكتاب المعجز لحياه النبات، وهو غذاء هام لغيره من الأحياء وعلى رأسها الإنسان، ولفت القرآن النظر إلى ابتناق الحياة عن انفلاق البذرة:

« * إِنَّ اللَّهَ فَالِقُ الْحَبِّ وَالنَّوَى يُخْرِجُ الْحَيَّ مِنَ الْمَيِّتِ

وَيُخْرِجُ الْمَيِّتَ مِنَ الْحَيِّ ذَلِكُمْ اللَّهُ فَالِقُ نُوْفَكُونَ »

(الأنعام: ٩٥)

وأشار إلى مكان البذرة داخل التربة لتتغذى منها بما يجعله إليها الماء، وإلى توريق النبات وسائر مراحل الإنبات المتتابعة حتى الإنبات فالذبول والموت:

« وَمَا تَسْقُطُ مِنْ وَرَقَةٍ

إِلَّا يَعْْلَمُهَا وَلَا حَبَّةٌ فِي ظِلْمَتِ الْأَرْضِ وَلَا رَطْبٍ

وَلَا يَابِسٍ إِلَّا فِي كِتَابٍ مُبِينٍ » (الأنعام: ٥٩)

« أَلَمْ تَرَ أَنَّ اللَّهَ أَنْزَلَ مِنَ السَّمَاءِ مَاءً فَسَلَكَهُ

يَنْبِيعَ فِي الْأَرْضِ ثُمَّ يُخْرِجُ بِهِ زَرْعًا مُخْتَلِفًا أَلْوَانُهُ ثُمَّ

يَهْبِجُ فَتَرَاهُ مَصْفُورًا ثُمَّ يُجْعَلُهُ حُطَمًا إِنَّ فِي ذَلِكَ لَدَلِيلًا لِمَنْ

لَا أُولَى الْأَلْبَابِ »

(الزمر: ٢١)

« وَهُوَ الَّذِي أَنْزَلَ مِنَ السَّمَاءِ مَاءً

فَأَخْرَجْنَا بِهِ نَبَاتَ كُلِّ شَيْءٍ فَأَخْرَجْنَا مِنْهُ خَضِرًا نُخْرِجُ مِنْهُ

حَبًّا مُتَرَاكِبًا وَمِنَ النَّخْلِ مِنَ النَّخْلِ قِنَاطٌ دَانِيَةٌ وَجَعَلْنَا

مِنَ الْأَعْنَابِ وَالزَّيْتُونَ وَالرَّمَانَ مِثْلَهَا وَغَيْرَ مُتَشَابِهٍ

أَنْظُرُوا إِلَى ثَمَرِهِ إِذَا أَثْمَرَ وَيَنْعِهِ إِنَّ فِي ذَلِكَ لَآيَاتٍ

لِقَوْمٍ يُؤْمِنُونَ »

(الأنعام: ٩٩)

« هُوَ الَّذِي أَنْزَلَ مِنَ السَّمَاءِ مَاءً »

لَكُمْ مِنْهُ شَرَابٌ وَمِنْهُ شَجَرٌ فِيهِ تُسِيمُونَ ﴿١٠﴾ يُنْبِتُ لَكُمْ بِهِ
الزَّرْعَ وَالزَّيْتُونَ وَالنَّخِيلَ وَالْأَعْنَابَ وَمِنْ كُلِّ الثَّمَرَاتِ ۚ

إِنَّ فِي ذَلِكَ لَآيَةً لِقَوْمٍ يَتَفَكَّرُونَ « (النحل: ١٠ - ١١)

« وَأَنْزَلْنَا مِنَ السَّمَاءِ مَاءً بِقَدَرٍ فَأَسْكَنَّاهُ

فِي الْأَرْضِ وَإِنَّا عَلَىٰ ذَهَابٍ بِهِ لَقَادِرُونَ ﴿١٨﴾

فَأَنْسَأْنَا لَكُمْ بِهِ جَنَّاتٍ مِّنْ نَّجِيلٍ وَأَعْنَابٍ لَّكُمْ فِيهَا
فَوَاكِهُ كَثِيرَةٌ وَمِنْهَا تَأْكُلُونَ ﴿١٩﴾ وَشَجَرَةٌ تَخْرُجُ مِنْ طُورٍ

سَيْنَاءَ تَنْبُتُ بِالدَّهْنِ وَصِبْغٍ لِلْكَافِرِينَ «

(المؤمنون: ١٨ - ٢٠)

« زَيْتُونَةٍ لَّا شَرْقِيَّةٍ وَلَا غَرْبِيَّةٍ يَكَادُ زَيْتُهَا يُضِيءُ وَلَوْ لَمْ

تَمْسَسْهُ نَارٌ ۚ « (النور: ٣٥)

« وَآيَةٌ لَهُمُ الْأَرْضُ الْمَيْتَةُ

أَحْيَيْنَاهَا وَأَخْرَجْنَا مِنْهَا حَبًّا فَمِنْهُ يَأْكُلُونَ ﴿٣٣﴾ وَجَعَلْنَا فِيهَا

جَنَّتٍ مِّنْ نَّجِيلٍ وَأَعْنَابٍ وَفَجْرْنَا فِيهَا مِنَ الْعُيُونِ ﴿٣٤﴾
لِيَأْكُلُوا مِنْ ثَمَرِهِ وَمَا عَمِلَتْهُ أَيْدِيهِمْ أَفَلَا يَشْكُرُونَ ﴿٣٥﴾

(يس: ٣٣ - ٣٥)

﴿٣٤﴾ وَأَنْزَلْنَا مِنَ الْمُعْصِرَاتِ مَاءً مُّجَابَا ﴿٣٥﴾
لِنُخْرِجَ بِهِ حَبًّا وَنَبَاتًا ﴿٣٦﴾ وَجَنَّتٍ أَلْفَافًا ﴿٣٧﴾

(النبا: ١٤ - ١٦)

﴿٣٨﴾ فَلْيَنْظُرِ الْإِنْسَانُ إِلَى طَعَامِهِ ﴿٣٩﴾ أَنَا
صَبَبْنَا الْمَاءَ صَبًّا ﴿٤٠﴾ ثُمَّ شَقَقْنَا الْأَرْضَ شَقًّا ﴿٤١﴾
فَأَنْبَتْنَا فِيهَا حَبًّا ﴿٤٢﴾ وَعِنَبًا وَقَضْبًا ﴿٤٣﴾ وَزَيْتُونًا
وَنَخْلًا ﴿٤٤﴾ وَحَدَاقٍ غُلْبًا ﴿٤٥﴾ وَفَكِهَةً وَأَبًا ﴿٤٦﴾
مَتَعَالِكُمْ ﴿٤٧﴾ وَلَا نَعْمِكُمْ ﴿٤٨﴾

(عبس: ٢٤ - ٣٢)

﴿٤٩﴾ وَالْأَرْضَ وَضَعَهَا
لِلْأَنَامِ ﴿٥٠﴾ فِيهَا فَكِهَةٌ وَالنَّخْلُ ذَاتُ الْأَكْمَامِ ﴿٥١﴾

وَالْحَبُّ ذُو الْعَصْفِ وَالرَّيْحَانُ ﴿١٣﴾ فَبِأَيِّ آيَاءِ رَبِّكُمَا

تُكذِّبَانِ « (الرحمن: ١٠ - ١٣)

وإن ما يجود النبات وتمراته بجودة البذرة، وليس فقط بتوفير غذائه من الماء والتربة:

« وَفِي الْأَرْضِ قِطْعٌ مُتَجَاوِرَاتٌ وَجَنَّتٌ

مِّنْ أَعْنَابٍ وَزُرْعٌ وَنَخِيلٌ صِنَوَانٌ وَعَبَرٌ صِنَوَانٌ يُسْقَى بِمَاءٍ

وَاحِدٍ وَنُفِضِلُ بَعْضَهَا عَلَى بَعْضٍ فِي الْأَكْلِ إِنَّ فِي ذَلِكَ

لَآيَاتٍ لِّقَوْمٍ يَعْقِلُونَ « (الرعد: ٤)

وقد تهيأ ظروف الإنبات في بعض صخور الجبال، تحمل إليها الريح بذرة:

« يَبْنِيَّ إِنَّهَا إِن تَكُ

مِثْقَالَ حَبَّةٍ مِّنْ نَّخْدَلٍ فَتَكُنْ فِي صَخْرَةٍ أَوْ فِي السَّمَوَاتِ

أَوْ فِي الْأَرْضِ يَأْتِ بِهَا اللَّهُ « (لقان: ١٦)

وإلى جانب البذرة والماء والتربة، للرياح دورها في حياة النبات:

« وَأَرْسَلْنَا الرِّيحَ لَوَاقِحَ فَأَنْزَلْنَا مِنَ السَّمَاءِ

مَاءً فَأَسْقَيْنَاكُمُوهُ وَمَا أَنْتُمْ لَهُ بِخَازِنِينَ « (الحجر: ٢٢)

وقد أشار القرآن إلى الزوجين أو التأنيث والتذكير في النبات، وهو ما يستلزم حدوث التلقيح:

« وَمِنْ كُلِّ الثَّمَرَاتِ جَعَلْ فِيهَا زَوْجَيْنِ اثْنَيْنِ » (الرعد: ٣)

« فَأَخْرَجْنَا بِهِ أَزْوَاجًا مِنْ نَبَاتٍ شَتَّى » (طه: ٥٣)

« سُبْحَانَ الَّذِي خَلَقَ الْأَزْوَاجَ كُلَّهَا مِمَّا تُنْبِتُ الْأَرْضُ

وَمِنْ أَنْفُسِهِمْ وَمِمَّا لَا يَعْلَمُونَ » (يس: ٣٦)

« وَأَنْبَتْنَا فِيهَا مِنْ كُلِّ زَوْجٍ بَهِيجٍ » (ق: ٧)

« وَأَنْبَتَتْ مِنْ كُلِّ زَوْجٍ بَهِيجٍ » (الحج: ٥)

ولخضرة النبات أرها في إمداده بالطاقة ، وإمداد الإنسان أيضا بوسيلة للحرارة والضوء:

« الَّذِي جَعَلَ لَكُمْ مِنَ الشَّجَرِ الْأَخْضَرِ نَارًا فَإِذَا

أَنْتُمْ مِنْهُ تُوقِدُونَ » (يس: ٨٠)

وهكذا تتضافر عوامل طبيعية متعددة لتحقيق حياة النبات واستمرارها إلى أجلها الموقوف، إلى جانب عوامل بشرية اجتماعية تعين على التنمية والإنتاج:

« وَالْبَلَدُ الطَّيِّبُ يَخْرِجُ نَبَاتَهُ بِإِذْنِ رَبِّهِ ۗ وَالَّذِي خَبثَ لَا

يُخْرِجُ إِلَّا نَكِدًا كَذَلِكَ نَصْرِفُ الْأَيَاتِ لِقَوْمٍ يَسْكُرُونَ «

(الأعراف: ٥٨).

فلقد هيا الله للنبات عوامل تعين على انتصاب ساقه منذ انفلاق بذرته، وصموده أمام جاذبية الأرض وضغط التربة والماء والجو ودفع الريح وأثناء استمرار حياته، ومغالته عوادي الحرارة والجفاف والآفات فدر إمكاناته، فيورق ويزهو ويشمر، ويحقق النبات رغم طفولته اللدنة الغضة الرخصة توازنا ميكانيكيا وكيميايا مذهلا، منحه إياه الذي خلق كل شيء بقدر، وأعطى كل شيء خلقه سم هدى، وصدق الله العظيم:

« وَأَنْبَتْنَا فِيهَا مِنْ كُلِّ شَيْءٍ مَوْزُونٍ «

(الحجر: ١٩)

وتتباين أنواع النبات وألوانه وأشكال نموه :

« وَمَا ذَرَأْنَا فِي الْأَرْضِ مُخْتَلِفًا أَلْوَانَهُ إِنَّ فِي ذَلِكَ

لآيَةً لِقَوْمٍ يَذَّكَّرُونَ « (النحل: ١٣)

« * وَهُوَ الَّذِي

أَنْشَأَ جَنَّاتٍ مَعْرُوشَاتٍ وَغَيْرَ مَعْرُوشَاتٍ وَالنَّخْلَ وَالزَّرْعَ
مُخْتَلِفًا أَلْوَانًا وَالزَّيْتُونَ وَالرَّمَانَ مِثْلَهَا وَغَيْرَ مِثْلِهِ
كُلُوا مِنْ ثَمَرِهِ إِذَا أَثْمَرَ وَآتُوا حَقَّهُ يَوْمَ حَصَادِهِ «

وَلَا تُسْرِفُوا إِنَّهُ لَا يُحِبُّ الْمُسْرِفِينَ « (الأنعام: ١٤١)

وقد تكون الجنات المعروشات وغير المعروشات على ما قال المفسرون ما يزرعه الإنسان بيده، وما يخرج من نبات فطري بري بغير تدخل الإنسان وجهذه.

كذلك عرض القرآن نماذج من الكائنات الحية الضئيلة المعروفة بالحشرات وصورا من حياتها وسلوكها، تبين كيف تضطلع أعضاؤها بوظائف حفظ حياتها وكفالة حاجاتها، وحمايتها من المخاطر التي تعرض لها بالصورة الملائمة لحجمها وطبيعتها وظروف معيشتها:

« كَمَثَلِ الْعَنْكَبُوتِ اتَّخَذَتْ بِئْتًا وَإِنَّ أَوْهَنَ الْبُيُوتِ لَبَيْتٌ
الْعَنْكَبُوتِ لَوْ كَانُوا يَعْلَمُونَ »
(العنكبوت: ٤١)

وقد زود الله هذه المخلوقات الضئيلة بقدرات دفاعية بل هجومية أحيانا:

« لَا يَسْتَنْقِذُوهُ مِنْهُ وَإِنْ يَسْلُبْهُمُ الذَّبَابُ شَيْعًا »
(الحجر: ٧٣)

والذباب قد يسلب الإنسان عافيته كما علمنا بعد قرون من نزول القرآن، فلا عجب إذن أن تكون هذه المخلوقات المحترقة مضربا للأمثال:

إِنَّ اللَّهَ لَا يَسْتَحْيِي
« أَنْ يَضْرِبَ مَثَلًا مَّا بَعُوضَةٌ فَمَا فَوْقَهَا فَأَمَّا الَّذِينَ ءَامَنُوا
فَيَعْلَمُونَ أَنَّهُ الْحَقُّ مِنْ رَبِّهِمْ وَأَمَّا الَّذِينَ كَفَرُوا فَيَقُولُونَ
مَاذَا أَرَادَ اللَّهُ بِهَذَا مَثَلًا »
(البقرة: ٢٦)

ذلك أن بديع صنع الله يتجلى في البعوضة والذبابة مثلما يتجلى في الجمل والفيل.

« إِنَّ الَّذِينَ تَدْعُونَ مِنْ دُونِ اللَّهِ لَنْ يَخْلُقُوا ذُبَابًا وَلَوْ

أَجْتَمَعُوا لَهُ، »
(الحج: ٧٣)

وصدق الله العظيم :

« قَالَ رَبُّنَا الَّذِي أَعْطَى كُلَّ شَيْءٍ خَلْقَهُ ثُمَّ هَدَىٰ »

(طه : ٥٠)

ولقد وصف الحق وجل وعلا قدرته المعجزة في كتابه بعد كلامه عن خلق الذباب وهو أن الإنسان أحيانا إلى جانب الذباب الذي يقوى على سلب الإنسان مالا يستنقذه منه:

« ضَعْفَ الطَّالِبِ وَالْمَطْلُوبِ » ﴿٧٣﴾

« مَا قَدَرُوا اللَّهَ حَقَّ قَدْرِهِ ۗ إِنَّ اللَّهَ لَقَوِيٌّ عَزِيزٌ »

(الحج: ٧٣ - ٧٤)

وبين القرآن أن هذه الكائنات الدنيا لغة تتخاطب بها، وإن كنا لا نسمع أصواتها أو لا نفهم دلالاتها، ولكن يستطيع ذلك من حباه الله بوسائله:

« حَتَّىٰ إِذَا أَتَوْا عَلَىٰ وَادِ النَّمْلِ قَالَتْ نَمْلَةٌ يَا أَيُّهَا النَّمْلُ

أَدْخُلُوا مَسَكِنَكُمْ لَا يَحِطُّ بِكُمْ سُلَيْمَانُ وَجُنُودُهُ وَهُمْ

لَا يَشْعُرُونَ ﴿١٨﴾ فَتَبَسَّمَ ضَاحِكًا مِّن قَوْلِهَا وَقَالَ رَبِّ أَوْزِعْنِي

أَنْ أَشْكُرَ نِعْمَتَكَ الَّتِي أَنْعَمْتَ عَلَيَّ وَعَلَىٰ وَالِدَيَّ وَأَنْ أَعْمَلَ

صَلِّحًا تَرْضَاهُ وَأَدْخِلْنِي بِرَحْمَتِكَ فِي عِبَادِكَ الصَّالِحِينَ «

(النمل: ١٨ - ١٩)

بل إن من هذه الحشرات الضئيلة ما يهين بما فطره الله عليه من غراتز ووظائف وسلوك منظم
محكم دقيق منافع جليلة للإنسان:

« وَأَوْحَىٰ رَبُّكَ إِلَى النَّحْلِ أَنِ اتَّخِذِي مِنَ
الْجِبَالِ بَيْوتًا وَمِنَ الشَّجَرِ وَمِمَّا يَعْرِشُونَ ﴿٦٨﴾ ثُمَّ كُلِي مِن
كُلِّ الثَّمَرَاتِ فَاسْلُكِي سُبُلَ رَبِّكِ ذُلُلًا يَخْرُجُ مِنْ بَطُونِهَا
شَرَابٌ مُّخْتَلِفٌ أَلْوَانُهُ فِيهِ شِفَاءٌ لِلنَّاسِ إِنَّ فِي ذَٰلِكَ
لَآيَةً لِّقَوْمٍ يَتَفَكَّرُونَ «

(النحل: ٦٨ - ٦٩)

ويوجه القرآن النظر إلى اختلاف ألوان الأحياء وأنواعها:

« وَمِنَ النَّاسِ وَالدَّوَابِّ وَأَلْأَنْعَامِ مُخْتَلِفٌ أَلْوَانُهُ، «

(فاطر: ٢٨).

ويشير القرآن إلى تعدد فصائل الحيوان والطيور:

« وَمَا مِن دَابَّةٍ فِي الْأَرْضِ وَلَا طَائِرٍ يَطِيرُ بِجَنَاحَيْهِ إِلَّا
أُمٌّ أَمْثَلُكُمْ مَا فَرَطْنَا فِي الْكِتَابِ مِنْ شَيْءٍ ثُمَّ إِلَىٰ
رَبِّهِمْ يُحْشَرُونَ «

(الأنعام: ٣٨).

تم تبرز الآيات كيف وهب الله الطير من شكل الجسم وأعضائه، ومن الوظائف والقدرات والغريزة ما يعينه على الطيران:

« أَلَمْ يَرَوْا إِلَى الطَّيْرِ

مُسَخَّرَاتٍ فِي جَوِّ السَّمَاءِ مَا يَمْسِكُهُنَّ إِلَّا اللَّهُ ۗ إِنَّ فِي ذَلِكَ

لَآيَاتٍ لِّقَوْمٍ يُؤْمِنُونَ »

(النحل: ٧٩)

« أَوَلَمْ يَرَوْا إِلَى الطَّيْرِ فَوْقَهُمْ صَفَّتْ وَيَقْضِيْنَ مَا يَمْسِكُهُنَّ

إِلَّا الرَّحْمَنُ ۗ إِنَّهُ بِكُلِّ شَيْءٍ بَصِيرٌ »

(الملك: ٩)

وللطير لغته التي يتخاطب بها، ولقد كان من وظائف الطير التي هياها الله له وكانت نافعة للإنسان، وما سخره الله لداود وسليان عليها السلام:

« وَسَخَّرْنَا مَعَ دَاوُدَ الْجِبَالَ يُسَبِّحْنَ وَالطَّيْرَ وَكَانَ فَلْعَمِينَ »

(الأنبياء: ٧٩)

« وَوَرِثَ سُلَيْمَانُ دَاوُدَ وَقَالَ

يٰٓأَيُّهَا النَّاسُ عَلِمْنَا مِنْتُمْ أَنَّ الطَّيْرَ وَأَوْتِنَا مِنْ كُلِّ شَيْءٍ ۗ

إِنَّ هَذَا لَهُوَ الْفَضْلُ الْمُبِينُ ﴿١٦﴾ وَحُشِرَ لِسُلَيْمَانَ

جُنُودُهُ مِنْ الْحَيِّ وَالْإِنْسِ وَالطَّيْرِ فَهُمْ يُوزَعُونَ »

(النمل: ١٦ - ١٧)

« وَتَفَقَّدَ الطَّيْرَ فَقَالَ مَا لِيَ لَا أَرَى الْهُدُودَ أَمْ كَانَ مِنَ
 الْغَائِبِينَ ﴿٢٠﴾ لَا عَذْبَةَ فُجْرٍ وَلَا عَذَابًا شَدِيدًا أَوْ لَا أَذْبَحْنَهُ
 أَوْلِيَاءِ تَبْنِي بِسُلْطَنِ مِثْنِ ﴿٢١﴾ فَكَتَّ غَيْرَ بَعِيدٍ فَقَالَ
 أَحَطْتُ بِمَا لَمْ نَحِطُ بِهِ ۗ وَجِئْتُكَ مِنْ سَبِيلٍ مَبِينٍ يَاقِينِ ﴿٢٢﴾
 إِنِّي وَجَدْتُ أَمْرًا تَمْلِكُهُمْ وَأُوتِيَتْ مِنْ كُلِّ شَيْءٍ وَهَذَا
 عَرْشٌ عَظِيمٌ ﴿٢٣﴾ وَجَدْتُهَا وَقَوْمَهَا يَسْجُدُونَ لِلشَّمْسِ
 مِنْ دُونِ اللَّهِ وَزَيْنُ لَهُمُ الشَّيْطَانُ أَعْمَلُهُمْ فَصَدَّهُمْ عَنِ
 السَّبِيلِ فَهُمْ لَا يَهْتَدُونَ ﴿٢٤﴾ أَلَا يَسْجُدُونَ لِلَّهِ الَّذِي يُخْرِجُ
 الْخَبْءَ فِي السَّمَوَاتِ وَالْأَرْضِ وَيَعْلَمُ مَا تُخْفُونَ وَمَا
 تُعْلِنُونَ ﴿٢٥﴾ اللَّهُ لَا إِلَهَ إِلَّا هُوَ رَبُّ الْعَرْشِ الْعَظِيمِ ﴿٢٦﴾
 * قَالَ سَنَنْظُرُ أَصَدَقْتَ أَمْ كُنْتَ مِنَ الْكَاذِبِينَ ﴿٢٧﴾
 أَذْهَبَ بِكِتَابِي هَذَا فَأَلْقَهُ إِلَيْهِمْ ثُمَّ تَوَلَّى عَنْهُمْ فَانظُرْ
 مَاذَا يَرْجِعُونَ »

(النمل: ٢٠ - ٢٨)

ولقد أدى الحمام الزاجل للبشر أجمعين طوال القرون مهمة الرسائل بين الجهات المتباعدة، لكنه اقتصر على ذلك، ولم يكتشف عن مربياته وخبراته كما فعل الهدد سليمان عليه السلام، ولو فعل

لما فهم عنه الإنسان في يسر كما فهم عن الهدهد وغيره نبي الله الذي علم منطق الطير. وهكذا ينطق جسم الطائر وطيْرانه وسائر وظائفه بإعجاز صنع الله الذي أتقن كل شيء

« أَلَمْ تَرَ أَنَّ اللَّهَ يَسْخَرُ لَهُ مِنْ
فِي السَّمَوَاتِ وَالْأَرْضِ وَالطَّيْرِ صَفَّيْتُ كُلُّ قَدْ عَلِمَ
صَلَاتِهِ وَتَسْبِيحِهِ وَاللَّهُ عَلِيمٌ بِمَا يَفْعَلُونَ »

(النور: ٤١)

وإلى جانب ذلك فلطالما قدمت أنواع من الطير للإنسان على الأرض غذاءً سهياً يأتيه منها في الآخرة مالا عين رأت، ولا خطر على قلب للبشر، كما يخبر الحق سبحانه:

« وَلَحْمِ طَيْرٍ مِمَّا يَسْتَهُونَ »

(الواقعة: ٢١)

وقد أشار القرآن الكريم إلى الزواحف، وإلى الحيوانات بمعناها الأخص في سياق تعداده لأنواع الحيوان بوجه عام:

« وَاللَّهُ خَلَقَ كُلَّ دَابَّةٍ مِنْ مَّاءٍ فَمِنْهُمْ مَنْ يَمْشِي عَلَى
بَطْنِهِ وَمِنْهُمْ مَنْ يَمْشِي عَلَى رِجْلَيْنِ وَمِنْهُمْ مَنْ يَمْشِي عَلَى
أَرْبَعٍ يَخْلُقُ اللَّهُ مَا يَشَاءُ إِنَّ اللَّهَ عَلَى كُلِّ شَيْءٍ قَدِيرٌ »

(النور: ٤٥).

وقد يتسع معنى المني على البطن لغير الزواحف من الكائنات الحية بشيء من التجوز وقد أشارت الآيات الكريمة إلى تعدد فصائل الحيوان والطيْر:

« وَمَا مِنْ دَابَّةٍ فِي الْأَرْضِ وَلَا طَائِرٍ يَطِيرُ بِجَنَاحَيْهِ إِلَّا أُمٌّ أُمَّتَالِكُمْ مَا فَرَطْنَا فِي الْكِتَابِ مِنْ شَيْءٍ ثُمَّ إِلَىٰ رَبِّهِمْ يُحْشَرُونَ »

(الأنعام: ٣٨)

« وَمِنَ النَّاسِ وَالْذَوَابِّ وَالْأَنْعَامِ مُخْتَلِفٌ أَلْوَانُهُ، »

(فاطر: ٢٨)

وتعددت الآيات من سورة الأنعام الضأن والمعز والابل والبقر:

« وَمِنَ الْأَنْعَامِ »

حَمُولَةٌ وَفَرَسًا كُلُّوا مِمَّا رَزَقَكُمُ اللَّهُ وَلَا تَتَّبِعُوا خُطُوَاتِ الشَّيْطَانِ إِنَّهُ لَكُمُ عَدُوٌّ مُبِينٌ ﴿١٤٢﴾ تَمَنِّيَةَ أَزْوَاجٍ مِّنَ الضَّأْنِ اثْنَيْنِ وَمِنَ الْمَعْزِ اثْنَيْنِ وَمِنَ الْأَبِلِ اثْنَيْنِ

(الأنعام: ١٤٢ - ١٤٣)

« وَمِنَ الْبَقَرِ اثْنَيْنِ »

« وَأَنْزَلَ لَكُمْ مِنَ الْأَنْعَامِ تَمَنِّيَةَ أَزْوَاجٍ » (الزمر: ٦)

وقد أسارت الآيات إلى أن الله خلق الأنعام والحيوان بوجه عام كما خلق النبات أزواجا، وذكر القرآن أن هذه «الزوجية» و«التنائية» هي سنة الله في كثير من خلقه مما نعلم وما لا نعلم:

« وَمِنْ كُلِّ شَيْءٍ خَلَقْنَا زَوْجَيْنِ لَعَلَّكُمْ تَذَكَّرُونَ »

(الذاريات: ٤٩)

« سُبْحَانَ الَّذِي خَلَقَ الْأَزْوَاجَ كُلَّهَا مِمَّا تُنْبِتُ الْأَرْضُ »

« وَمِنْ أَنْفُسِهِمْ وَمِمَّا لَا يَعْلَمُونَ »

(يس: ٣٦)

« وَالَّذِي خَلَقَ الْأَزْوَاجَ كُلَّهَا »

(الزخرف: ١٢)

وقد وجه القرآن النظر إلى أنواع الحيوان ومنافعها للإنسان، وبخاصة ما يعرف بالحيوانات الاقتصادية:

« وَمِنَ الْأَنْعَامِ »

حُمُولَةً وَفَرَشًا كُلُوا مِمَّا رَزَقَكُمُ اللَّهُ وَلَا تَتَّبِعُوا خُطُوبَاتِ

الشَّيْطَانِ إِنَّهُ لَكُمْ عَدُوٌّ مُبِينٌ »

(الأنعام: ١٤٢)

« وَالْأَنْعَامَ خَلَقَهَا لَكُمْ فِيهَا دِفْءٌ »

وَمَنْفَعٌ مِنْهَا تَأْكُلُونَ ﴿١٤٣﴾ وَلَكُمْ فِيهَا جَمَالٌ حِينَ تُرْجُونَ

وَحِينَ تَسْرَحُونَ ﴿١٤٤﴾ وَتَحْمِلُ أَوْقَالَكُمْ إِلَىٰ بَلَدٍ لَمْ تَكُونُوا

بَلِّغِيهِ إِلَّا بِسِقِّ الْأَنْفُسِ ۚ إِنَّ رَبَّكُمْ لَرَءُوفٌ رَحِيمٌ ﴿٧٧﴾
 وَالْخَيْلَ وَالْبِغَالَ وَالْحَمِيرَ لِتَرْكَبُوهَا وَزِينَةً وَيَخْلُقُ مَا لَا
 تَعْلَمُونَ ﴿٧٨﴾ وَعَلَى اللَّهِ قَصْدُ السَّبِيلِ وَمِنْهَا جَائِرٌ وَلَوْ شَاءَ

هَدَدَكُمْ أَجْمَعِينَ « (النحل: ٥ - ٨)

« وَإِنَّ لَكُمْ فِي الْأَنْعَامِ لَعِبْرَةً ۚ نُسِقِيكُمْ مِمَّا فِي بُطُونِهِ ۚ
 مِنْ بَيْنِ يَدَيْهِ فَرِثٌ وَدُمٌّ لَبَنًا خَالِصًا سَائِغًا لِلشَّارِبِينَ »
 (النحل : ٦٦)

« وَاللَّهُ جَعَلَ لَكُمْ مِنْ بُيُوتِكُمْ

سَكَنًا وَجَعَلَ لَكُمْ مِنْ جُلُودِ الْأَنْعَامِ بُيُوتًا تَسْتَخِفُّونَهَا
 يَوْمَ ظَعْنِكُمْ وَيَوْمَ إِقَامَتِكُمْ وَمِنْ أَصْوَابِهَا وَأَوْبَارِهَا

وَأَشْعَارِهَا أَثْنَا وَمِئْتًا إِلَىٰ حِينٍ « (النحل: ٨٠)

« وَإِنَّ لَكُمْ فِي الْأَنْعَامِ لَعِبْرَةً ۚ نُسِقِيكُمْ مِمَّا فِي بُطُونِهَا

وَلَكُمْ فِيهَا مَنَافِعُ كَثِيرَةٌ وَمِنْهَا تَأْكُلُونَ ﴿٢١﴾ وَعَلَيْهَا

وَعَلَىٰ الْفُلْكِ مُمْسِكُونَ « (المؤمنون: ٢١ - ٢٢)

« اللَّهُ الَّذِي جَعَلَ لَكُمْ الْأَنْعَامَ لِتَرْكَبُوا مِنْهَا وَمِنْهَا
تَأْكُلُونَ ﴿٧٨﴾ وَلَكُمْ فِيهَا مَنَافِعُ وَلِتَبَلَّغُوا عَلَيْهَا حَاجَةً
فِي صُدُورِكُمْ وَعَلَيْهَا وَعَلَى الْفُلْكِ تُحْمَلُونَ »

(غافر: ٧٩ - ٨٠)

وتعيش هذه الحيوانات الاقتصادية على الماء والنبات، كما قد يعيس غيرها على لحم حيوانات
أخرى:

« وَهُوَ

الَّذِي أَرْسَلَ الرِّيحَ بُشْرًا بَيْنَ يَدَيْ رَحْمَتِهِ وَأَنْزَلْنَا مِنَ
السَّمَاءِ مَاءً طَهُورًا ﴿٤٨﴾ لِنُحْيِيَ بِهِ بَلْدَةً مَيْتًا وَنُسْقِيَهُ
مِمَّا خَلَقْنَا أَنْعَامًا وَأَنْاسٍ كَثِيرًا »

(الفرقان: ٤٩)

« أَوَلَمْ يَرَوْا أَنَا

نُزِقُ الْمَاءَ إِلَى الْأَرْضِ الْبَحْرُزِ فَنُخْرِجُ بِهِ زَرْعًا تَأْكُلُ
مِنْهُ أَنْعَامُهُمْ وَأَنْفُسُهُمْ أَفَلَا يُبْصِرُونَ »

(السجدة: ٢٧)

« الَّذِي جَعَلَ لَكُمْ الْأَرْضَ مَهْدًا وَسَلَّكُمْ فِيهَا
سُبُلًا وَأَنْزَلَ مِنَ السَّمَاءِ مَاءً فَأَخْرَجْنَا بِهِ أَزْوَاجًا مِنْ

تَبَاتِ شَتَى ﴿٥٣﴾ كُلُوا وَارْعَوْا أَنْعَمَكُمْ إِنَّ فِي ذَلِكَ

لَآيَاتٍ لِّأُولِي النُّهَى « (طه : ٥٤)

« وَالْأَرْضَ بَعْدَ ذَلِكَ دَحَاهَا ﴿٥٤﴾

أَخْرَجَ مِنْهَا مَاءَهَا وَمَرْعَاهَا ﴿٥٥﴾ وَالْجِبَالَ أَرْسَاهَا ﴿٥٦﴾

مَتَاعًا لَّكُمْ وَلِأَنْعَمَكُمْ « (النازعات : ٣٠ - ٣٣)

وقد تعيش هذه الحيوانات على مراعي طبيعية من الحشائش وتزار الغابات التي لم يزرعها الإنسان:

« وَالَّذِي أَخْرَجَ الْمَرْعَى ﴿٥٧﴾ جَعَلَهُ غُثَاءً أَحْوَى «

(الأعلى: ٤ - ٥)

« هُوَ الَّذِي أَنْزَلَ مِنَ السَّمَاءِ مَاءً

لَكُمْ مِنْهُ شَرَابٌ وَمِنْهُ شَجْرٌ فِيهِ تُسِيمُونَ « (النحل: ١٠)

وقد يأكل الحيوان بعض ما يزرعه الإنسان كما أشارت الآية الكريمة:

« زُرْعًا تَأْكُلُ مِنْهُ أَنْعَمُهُمْ وَأَنْفُسُهُمْ « (السجدة : ٢٧)

وينتفع الإنسان من هذه الحيوانات ومن كل مركب يسخره الله له إلى يوم يلقاه، فيذكر نعمة الله عليه، ويحمده ويستهديه، ويسأله العاقبة في الدنيا والآخرة:

« وَجَعَلَ لَكُمْ مِنَ

الْفُلْكِ وَالْأَنْعَامِ مَا تَرْكَبُونَ ﴿١٢﴾ لِيَسْتَوُوا عَلَىٰ ظُهُورِهِ

ثُمَّ تَدَّكُرُوا نِعْمَةَ رَبِّكُمْ إِذَا اسْتَوَيْتُمْ عَلَيْهِ وَتَقُولُوا سُبْحَانَ

الَّذِي سَخَّرَ لَنَا هَذَا وَمَا كُنَّا لَهُ مُقْرِنِينَ ﴿١٣﴾ وَإِنَّا إِلَىٰ

رَبِّنَا لَمُنْقَلِبُونَ »

(الزخرف: ١٢ - ١٤)

« وَالْخَيْلِ وَالْبِغَالِ وَالْحَمِيرِ لَتَرَكَبُوهَا وَزِينَةً وَيَخْلُقُ مَا لَا

تَعْلَمُونَ ﴿١٤﴾ وَعَلَىٰ اللَّهِ قَصْدُ السَّبِيلِ وَمِنْهَا جَائِرٌ وَلَوْ شَاءَ

عَلَىٰ

هَدَدَكُمْ أَجْمَعِينَ »

(النحل: ٨ - ٩)

« وَإِن تَعُدُّوا نِعْمَةَ اللَّهِ لَا تُحْصُوهَا إِنَّ اللَّهَ لَغَفُورٌ رَّحِيمٌ »

(النحل: ١٨)

والقرآن يرهف إحساس المرء بالجمال في شتى الكائنات ، سواء كانت من الطبيعة غير الحية أو من عالم الأحياء، إلى جانب إحساسه بعظمتها ودقة تركيبها وإحكام صنعها وأداء وظائفها:

« وَلَقَدْ زَيَّنَّا السَّمَاءَ

عَلَىٰ

الَّذِيئَا بِمَصَابِيحَ وَجَعَلْنَاهَا رُجُومًا لِلشَّيْطَانِ » (الملك: ٥)

« إِنَّا زَيْنًا أَلَسَّمَاءَ أَلدُّنْيَا بِزِينَةِ أَلكُوكِبِ ﴿٦٦﴾ وَحِفْظًا

مِّنْ كُلِّ شَيْطَانٍ مَّارِدٍ » (الصافات: ٦ - ٧)

« فَأَخْرَجْنَا بِهِ ءَمَمَرَاتٍ

مُخْتَلِفًا أَلْوَانَهَا وَمِنَ أَلْجِبَالِ جُدُدٍ بَيْضٌ وَحُمْرٌ مُّخْتَلِفٌ

أَلْوَانًا وَغَرَائِبٌ سُودٌ ﴿٢٧﴾ وَمِنَ أَلنَّاسِ وَأَلدَّوَابِ

وَأَلْأَنْعَامِ مُخْتَلِفٌ أَلْوَانُهُرُ » (فاطر: ٢٧ - ٢٨)

« وَمَا ذَرَأَ أَلْكَرْمُ فِي أَلْأَرْضِ مُخْتَلِفًا أَلْوَانُهُرُ » (النحل: ١٣)

« يُخْرِجُ مِنْ بُطُونِهَا

شَرَابٌ مُّخْتَلِفٌ أَلْوَانُهُرُ فِيهِ شِفَاءٌ لِّلنَّاسِ » (النحل: ٦٩)

والإنسان ستستخدم حيوان الركوب للانتقال والتزير معا:

« وَلِأَلْكَرْمِ فِيهَا جَمَالٌ حِينَ تُرِيحُونَ وَحِينَ تَسْرَحُونَ » (النحل: ٦)

« وَأَلْخَلِيلَ وَأَلْبَعَالَ وَأَلْحَمِيرَ لِتَرْكَبُوهَا وَزِينَةً » (النحل: ٨)

ونصل إلى الإنسان الذي أحسن الله صورته :

« لَقَدْ خَلَقْنَا الْإِنْسَانَ فِي أَحْسَنِ تَقْوِيمٍ » (التين : ٤)

« وَصَوَّرَكُمْ

فَأَحْسَنَ صُورَكُمْ وَرَزَقَكُمْ مِنَ الطَّيِّبَاتِ ذَلِكُمْ اللَّهُ رَبُّكُمْ
فَتَبَارَكَ اللَّهُ رَبُّ الْعَالَمِينَ »

(غافر: ٦٤)، وانظر أيضا التغابن (٣)

« الَّذِي خَلَقَكَ فَسَوَّاكَ فَعَدَلَكَ ﴿٧﴾ فِي أَيِّ صُورَةٍ مَّا شَاءَ

(الأنفطار ٧ - ٨)

رَسَّكَ »

والإنسان أرفع الأحياء :

« الَّذِي أَحْسَنَ كُلَّ شَيْءٍ خَلَقَهُ وَبَدَأَ

خَلْقَ الْإِنْسَانِ مِنْ طِينٍ ﴿٧﴾ ثُمَّ جَعَلَ نَسْلَهُ مِنْ سُلَالَةٍ

مِنْ مَاءٍ مَهِينٍ ﴿٨﴾ ثُمَّ سَوَّاهُ وَنَفَخَ فِيهِ مِنْ رُوْحِهِ ۗ وَجَعَلَ

لَكُمْ السَّمْعَ وَالْأَبْصَرَ وَالْأَفْئِدَةَ ۗ قَلِيلًا مَّا تَشْكُرُونَ »

(السجدة: ٧ - ٩)

« وَإِذْ قَالَ رَبُّكَ لِلْمَلَائِكَةِ إِنِّي خَلِّقُ بَشَرًا مِنْ صَلْصَلٍ

مِنْ حَمِيمٍ مَسْنُونٍ ﴿٢٨﴾ فَإِذَا سَوَّيْتُهُ، وَنَفَخْتُ فِيهِ مِنْ رُوْحِي
فَقَعُوا لَهُ سَاجِدِينَ

(الحجر: ٢٨ - ٢٩)

وهكذا يسمو الإنسان على مجرد الوجود البيولوجي، بما نفخ فيه الله من روحه، ووهبه من طاقات وفوى. ويشير القرآن إلى كيان الإنسان البيولوجي وتطور خلقه ونموه، ويقرن ذلك أحيانا بذكر النبات والحيوان، إذ يجمع الجميع الحياة من الوجهة البيولوجية، وإن كان الإنسان أعقد تركيبا وأرقى أعضاء وأجهزة ووظائف وطاقات:

« وَلَقَدْ خَلَقْنَا الْإِنْسَانَ مِنْ سَلْمَةٍ
مِنْ طِينٍ ﴿١٦﴾ ثُمَّ جَعَلْنَاهُ نُطْفَةً فِي قَرَارٍ مَكِينٍ ﴿١٧﴾ ثُمَّ
خَلَقْنَا النُّطْفَةَ عَلَقَةً فَخَلَقْنَا الْعَلَقَةَ مُضْغَةً فَخَلَقْنَا
الْمُضْغَةَ عِظْمًا فَكَسَوْنَا الْعِظْمَ لَحْمًا ثُمَّ أَنشَأْنَاهُ خَلْقًا
ءَاخَرَ فَتَبَارَكَ اللَّهُ أَحْسَنُ الْخَالِقِينَ ﴿١٨﴾ ثُمَّ إِنَّكُمْ بَعْدَ
ذَلِكَ لَمَيِّتُونَ ﴿١٩﴾ ثُمَّ إِنَّكُمْ يَوْمَ الْقِيَامَةِ تُبْعَثُونَ »

(المؤمنون: ١٢ - ١٦)

« خَلَقَ الْإِنْسَانَ مِنْ عَلَقٍ » (العلق: ٢)

« فَلْيَنْظُرِ الْإِنْسَانُ مِمَّ خُلِقَ ﴿٥﴾ خُلِقَ مِنْ مَّاءٍ دَافِقٍ ﴿٦﴾ »

يُخْرَجُ مِنْ بَيْنِ الصُّلْبِ وَالتَّرَائِبِ «
 الطارق: ٥ - ٧)

« يَا أَيُّهَا النَّاسُ إِن كُنْتُمْ فِي رَيْبٍ مِّنَ الْبَعْثِ

فإِنَّا خَلَقْنَاكُمْ مِّن تُرَابٍ ثُمَّ مِّن نُّطْفَةٍ ثُمَّ مِّن عِلْقَةٍ ثُمَّ مِّن

مُضْغَةٍ مُّخَلَّقَةٍ وَغَيْرِ مُخَلَّقَةٍ لِّنُبَيِّنَ لَكُمْ وَنُقِرُّ فِي الْأَرْحَامِ

مَا نَشَاءُ إِلَىٰ أَجَلٍ مُّسَمًّى ثُمَّ نُخْرِجُكُمْ طِفْلًا ثُمَّ لِنَبْلُغُوا

أَشَدَّكُمْ وَأَشَدَّكُمْ وَمِنْكُمْ مَّن يَتُوفَّىٰ وَمِنْكُمْ مَّن يَرُدُّ إِلَىٰ أَرْضِ

الْعُمُرِ لِكَيْلَا يَعْلَمَ مِن بَعْدِ عِلْمٍ شَيْئًا وَتَرَىٰ الْأَرْضَ

هَامِدَةً فَإِذَا أَنزَلْنَا عَلَيْهَا الْمَاءَ اهْتَزَّتْ وَرَبَتْ وَأُنبَتَتْ

مِّن كُلِّ زَوْجٍ بَهِيجٍ ﴿٥﴾ ذَلِكَ بِأَنَّ اللَّهَ هُوَ الْحَقُّ وَأَنَّهُ

يُحْيِي الْمَوْتَىٰ وَأَنَّهُ عَلَىٰ كُلِّ شَيْءٍ قَدِيرٌ »

(الحج ٥ - ٦)، (وانظر أيضا النحل ٧٠)

« خَلَقَكُمْ

مِّن نَّفْسٍ وَاحِدَةٍ ثُمَّ جَعَلْنَا مِنْهَا زَوْجَهَا وَانزَلْنَا لَكُمْ مِّن

أَلَا نَعْلَمُ تَمَنِّيَةَ أَزْوَاجٍ^ج يَخْلُقُكُمْ فِي بُطُونِ أُمَّهَاتِكُمْ خَلْقًا

مِّنْ بَعْدِ خَلْقِكُمْ فِي ظُلُمَاتٍ ثَلَاثٍ « (الزمر: ٦)

« وَاللَّهُ خَلَقَكُمْ مِنْ تُرَابٍ ثُمَّ مِنْ نُّطْفَةٍ ثُمَّ جَعَلَكُمْ أَزْوَاجًا

وَمَا تَحْمِلُ مِنْ أُنْثَىٰ وَلَا تَضَعُ إِلَّا بِعِلْمِهِ ۚ وَمَا يُعَمَّرُ مِنْ

مُعَمَّرٍ وَلَا يُنْقَصُ مِنْ عُمُرِهِ إِلَّا فِي كِتَابٍ ۚ إِنَّ ذَلِكَ

عَلَى اللَّهِ يَسِيرٌ « (فاطر: ١١)

« * اللَّهُ الَّذِي خَلَقَكُمْ مِنْ ضَعْفٍ ثُمَّ جَعَلَ مِنْ بَعْدِ

ضَعْفٍ قُوَّةً ثُمَّ جَعَلَ مِنْ بَعْدِ قُوَّةٍ ضَعْفًا وَشَيْبَةً يَخْلُقُ

مَا يَشَاءُ ۚ وَهُوَ الْعَلِيمُ الْقَدِيرُ « (الروم: ٥٤)

ويستمر النوع الإنساني على الأرض عن طريق تزاوج الذكر والأنثى وما يأتي من نسلها:

« وَاللَّهُ جَعَلَ لَكُمْ مِنْ أَنْفُسِكُمْ أَزْوَاجًا وَجَعَلَ

لَكُمْ مِنْ أَزْوَاجِكُمْ بَنِينَ وَحَفَدَةً وَرَزَقَكُمْ مِنَ الطَّيِّبَاتِ « (النحل: ٧٢)

(النحل: ٧٢)

« وَهُوَ الَّذِي خَلَقَ مِنَ الْمَاءِ بَشَرًا جَعَلَهُ نَسَبًا وَصِهْرًا »

وَكَانَ رَبُّكَ قَدِيرًا « (الفرقان: ٥٤)

« اللَّهُ مُلْكُ السَّمَوَاتِ »

وَالْأَرْضِ يَخْلُقُ مَا يَشَاءُ يَهَبُ لِمَنْ يَشَاءُ إِنثًا

وَيَهَبُ لِمَنْ يَشَاءُ الذَّكَورَ ﴿٤٩﴾ أَوْ يَزْوِجُهُمْ ذُكْرَانًا

وَإِنثًا وَيَجْعَلُ مَنْ يَشَاءُ عَقِيمًا إِنَّهُ عَلِيمٌ قَدِيرٌ «

(النورى: ٤٩ - ٥٠).

أما ما رفع الإنسان عن مجرد الوجود البيولوجي فإنها روح الله التي نفخ سبحانه في الإنسان منها:

« فَإِذَا سَوَّيْتُهُ وَنَفَخْتُ فِيهِ مِنْ رُوحِي فَقَعُوا لَهُ سَاجِدِينَ »

(الحجر: ٢٩)

« وَيَسْأَلُونَكَ عَنِ الرُّوحِ قُلِ

الرُّوحُ مِنْ أَمْرِ رَبِّي وَمَا أُوتِيتُمْ مِنَ الْعِلْمِ إِلَّا قَلِيلًا »

(الاسراء: ٨٥)

وفد وهب الإنسان طاقة تتجاوز الإدراك الحسي المباشر للعمليات الفكرية العليا، بما فيه من ربط واستنتاج وتخيل وطاقة على التعبير بالكلام واللغة التي تعكس فكره الراقى:

« وَعَلَّمَ آدَمَ الْأَسْمَاءَ كُلَّهَا
 ثُمَّ عَرَضَهُمْ عَلَى الْمَلَائِكَةِ فَقَالَ أَنْبِئُونِي بِأَسْمَاءِ هَٰؤُلَاءِ
 إِنْ كُنْتُمْ صَادِقِينَ ﴿٣١﴾ قَالُوا سُبْحَانَكَ لَا عِلْمَ لَنَا
 إِلَّا مَا عَلَّمْتَنَا إِنَّكَ أَنْتَ الْعَلِيمُ الْحَكِيمُ ﴿٣٢﴾ قَالَ يَتَّبِعُ
 أَنْبِيئَهُمْ بِأَسْمَائِهِمْ فَلَمَّا أَنْبَأَهُمْ بِأَسْمَائِهِمْ قَالَ أَلَمْ أَقُلْ لَكُمْ
 إِنِّي آتِيكُمْ بِعِلْمٍ غَيْبِ السَّمَوَاتِ وَالْأَرْضِ وَأَعْلَمُ مَا تُبْدُونَ وَمَا كُنْتُمْ
 تَكْتُمُونَ »

(البقرة : ٣١ - ٣٢)

وقد منح الله آدم وبنيه القدرة على التمييز بين الصواب والخطأ، والقدرة على الاختيار والإرادة على العمل، وهكذا لم يكن الانسان تكرارا للملائكة:

« لَا يَعْصُونَ اللَّهَ مَا أَمَرَهُمْ وَيَفْعَلُونَ مَا يُؤْمَرُونَ »

(التحریم: ٦)

ولا الحيوان الذي تحكمه الغريزة حكما مطلقا، فلا تخرج استجاباته للمؤثرات عن نسخة واحدة مكرورة في نفس الظرف بين مختلف الأفراد جيلا بعد جيل:

« وَأَوْحَىٰ رَبُّكَ إِلَى النَّحْلِ أَنْ اتَّخِذِي مِّنَ

الْجِبَالِ بُيُوتًا وَمِنَ الشَّجَرِ وَمِمَّا يَعْرِشُونَ ﴿٦٨﴾ ثُمَّ كُلِي مِن

كُلِّ الثَّمَرَاتِ فَاسْلُكِي سُبُلَ رَبِّكِ ذُلُلًا »

(النحل: ٦٨ - ٦٩)

وإنما خلق الإنسان كائنا مختاراً مميّزاً للخطأ والصواب، له إرادة وعليه مسئولية:

« وَنَفْسٍ وَمَا

سَوَّاهَا ﴿٧﴾ فَأَلْهَمَهَا فُجُورَهَا وَتَقْوَاهَا ﴿٨﴾ قَدْ أَفْلَحَ

مَنْ زَكَّاهَا ﴿٩﴾ وَقَدْ خَابَ مَنْ دَسَّاهَا » (النمى: ٧ - ٩)

وكما أن الإنسان ليس ملكاً معصوماً فهو ليس أيضاً شيطاناً رجباً هبط إلى الأرض، تطارده لعنة خطيئة أبي البشر آدم عليه السلام، فقد عصى آدم به، لكن تاب الله عليه قبل نزوله إلى الأرض، وإنما هبط مغفوراً له مهدياً ونبياً كريماً:

« فَازْلَمْهُمَا الشَّيْطَانُ عَنَّا فَأَخْرَجَهُمَا مِمَّا كَانَا

فِيهِ وَقُلْنَا اهْبِطُوا بَعْضُكُمْ لِبَعْضٍ عَدُوٌّ وَلَكُمْ فِي الْأَرْضِ

مَسْتَقَرٌّ وَمَتَاعٌ إِلَىٰ حِينٍ ﴿٣٦﴾ فَتَلَقَىٰ آدَمُ مِنْ رَبِّهِ كَلِمَاتٍ

فَتَابَ عَلَيْهِ إِنَّهُ هُوَ التَّوَّابُ الرَّحِيمُ ﴿٣٧﴾ قُلْنَا اهْبِطُوا

مِنْهَا جَمِيعًا فَإِمَّا يَأْتِيَنَّكُمْ مِنِّي هُدًى فَمَنْ تَبِعَ هُدَايَ فَلَا

خَوْفٌ عَلَيْهِمْ وَلَا هُمْ يَحْزَنُونَ » (البقرة: ٣٦ - ٣٨)

« وَعَصَىٰ آدَمُ رَبَّهُ فَغَوَىٰ ﴿٣٦﴾ ثُمَّ أَجْتَبَهُ

رَبُّهُ فَتَابَ عَلَيْهِ وَهَدَىٰ ﴿٣٧﴾ قَالَ اهْبِطَا مِنْهَا جَمِيعًا

بَعْضُكُمْ لِبَعْضٍ عَدُوٌّ فَمَا يَأْتِيَنَّكُمْ مِنِّي هُدًى فَمِنَ
أَتَّبَعَ هُدَايَ فَلَا يَضِلُّ وَلَا يَسْتَقِيَّ «

(طه: ١٢١ - ١٢٣)

وإذا عطل الإنسان مفوماته وطافاته العليا، وألقى فكره وتمييزه وإرادته، وعاش على المستوى البيولوجي يأكل ويتناسل، فإن وجوده لا يختلف أو يزيد عندئذ عن سائر الحيوان...

« وَلَقَدْ ذَرَأْنَا لِجَهَنَّمَ كَثِيرًا
مِّنَ الْجِنِّ وَالإِنسِ لَهُمْ قُلُوبٌ لَا يَفْقَهُونَ بِهَا وَلَهُمْ أَعْيُنٌ
لَّا يُبْصِرُونَ بِهَا وَلَهُمْ آذَانٌ لَا يَسْمَعُونَ بِهَا أُولَئِكَ
كَأَلَّا نَعْمَ بَلْ هُم أَضَلُّ أُولَئِكَ هُمُ الْغَافِلُونَ «

(الأعراف: ١٧٩)

« أَرَأَيْتَ مَنِ اتَّخَذَ إِلَهُهُ
هُوَّةً أَفَأَنْتَ تَكُونُ عَلَيْهِ وَكِيلًا ﴿٤٤﴾ أَمْ تَحْسَبُ أَنَّ
أَكْثَرَهُمْ يَسْمَعُونَ أَوْ يَعْقِلُونَ إِنْ هُمْ إِلَّا كَالَّذِينَ نَعْمَ بَلْ
هُم أَضَلُّ سَبِيلًا «

(الفرقان: ٤٤)

« وَأَتْلُ عَلَيْهِمْ نَبَأَ الَّذِي
 ءَاتَيْنَاهُ ءَايَاتِنَا فَأَنْسَخَ مِنْهَا فَاتَّبَعَهُ الشَّيْطَانُ فَكَانَ مِنَ
 الْغَاوِينَ ﴿١٧٥﴾ وَلَوْ شِئْنَا لَرَفَعْنَاهُ بِهَا وَلَكِنَّهُ أَخْلَدَ إِلَى
 الْأَرْضِ وَاتَّبَعَ هَوَاهُ فَتَشَبَّهُ الْكَلْبِ إِنْ تَحْمِلُ
 عَلَيْهِ يَلْهَثُ أَوْ تَرَكَهُ يَلْهَثُ ذَلِكَ مَثَلُ الْقَوْمِ الَّذِينَ
 كَذَّبُوا بِءَايَاتِنَا فَاقْصِصْ الْقِصَصَ لَعَلَّهُمْ يَتَفَكَّرُونَ »

(الأعراف : ١٧٥)

وقد يبلغ مسخ الإنسان أن تلغى طبيعته الإنسانية تماما:

« فَلَمَّا عَتَوْا عَنْ مَا نُهُوا عَنْهُ قُلْنَا لَهُمْ كُونُوا قِرَدَةً خَاسِئِينَ »

(الأعراف: ١٦٦)

هذه لمحات قرآنية عن الحياة والأحياء على الأرض، فهل عرض القرآن لاحتالات الحياة على الكواكب الأخرى؟ هذا أمر يفصل فيه العلم بمناهجه ووسائله وأدواته، فالقرآن الذي سنعرض بعد قليل لمنهجه في الإشارة إلى ظواهر الكون وسننه لا يقدم المعارف الكاملة المتاحة بحيث يسد الطريق بمقولاته وتقريراته النظرية على البحث التجريبي، بل يلج على الملاحظة والنظر والتأمل والتدبر والخبرة المباشرة، على أن القرآن يسوق بصورة عامة ما يمكن أن يتسع لوجود حياة وأحياء في كواكب أخرى إذا رجحت احتمالات العلم ذلك، أو توصلت إلى إثبات قاطع له. يقول تعالى:

« وَمِنْ ءَايَاتِهِ خَلْقُ السَّمَوَاتِ وَالْأَرْضِ وَمَا بَثَّ فِيهِنَّمَا »

مِنْ دَابَّةٍ وَهُوَ عَلَىٰ جَمْعِهِمْ إِذَا يَشَاءُ قَدِيرٌ»

(التسوي: ٢٩)

والله أعلم بمراده من كلمتي (السموات) و (دابة)، وأعلم بحقيقة ما بث من دابة في السموات والأرض، وهل جاء ذلك في مجموعها بحيث يصدق على بث الدابة في أي من السموات والأرض دون اشتراط كليهما، أو جاء ذلك في جميعها بحيث يتفرق ما بث من دابة على كل من السموات والأرض على حدة؟. والله أعلم بمراده والتأويل الحق لكلامه.

رابعا : وجهة الإسلام في ولاء الإنسان لموقعه من الأرض :

يألف الإنسان ما نسا عليه من أرض، ويزيد في توثيق ارتباطه أنها تضم أهله وعشيرته من جهة، وتجتمع فيها مصالحه، وتأتي منها مكاسبه. والإسلام لا يقتلع الإنسان من المساعر الفطرية، ولكنه يحول دون الغلو والشطط فيها. فهو يربط الإنسان بربه ودينه قبل كل شيء، كما يربط الأرض أيضا بالله الذي فطرها وبرأها. ويؤكد في هذا المقام أن الإنسان لن يخلد على أي موقع من الأرض مهما تعلق به:

« يَعْبادِي الَّذِينَ ءَامَنُوا إِنَّ

أَرْضِي وَاسِعَةٌ فَإِنِّي فَأَعْبُدُونَ ﴿٥٦﴾ كُلُّ نَفْسٍ ذَائِقَةُ الْمَوْتِ

﴿٥٧﴾ ثُمَّ إِلَيْنَا تُرْجَعُونَ »

(العنكبوت: ٥٦ - ٥٧)

ويقرر القرآن في جلاء عالمية رسالة الإسلام وعدم ارتباطها بأرض معينة:

« وَلَقَدْ كَتَبْنَا فِي الزُّبُورِ مِنْ

بَعْدِ الذِّكْرِ أَنَّ الْأَرْضَ يَرْثُهَا عِبَادِيَ الصَّالِحُونَ ﴿١٠٥﴾

إِنَّ فِي هَذَا لَبَلَاغًا لِقَوْمٍ عَابِدِينَ ﴿١٠٥﴾ وَمَا أَرْسَلْنَاكَ إِلَّا

رَحْمَةً لِّلْعَالَمِينَ ﴿١٠٦﴾

(الأنبياء: ١٠٥ - ١٠٧)

وإنما يقوم هذا المبدأ على عقيدة راسخة في قلب المؤمن أن الأرض كلها لله أولا وأخيرا:

« إِنَّ الْأَرْضَ لِلَّهِ يُورِثُهَا مَن يَشَاءُ

مِن عِبَادِهِ ۗ وَالْعَاقِبَةُ لِلْمُتَّقِينَ ﴿١٢٨﴾ »

(الأعراف: ١٢٨)

« قُلْ يَاعِبَادِ

الَّذِينَ آمَنُوا اتَّقُوا رَبَّكُمُ الَّذِينَ أَحْسَنُوا فِي هَذِهِ الدُّنْيَا
حَسَنَةً وَأَرْضُ اللَّهِ وَاسِعَةٌ ﴿١٢٩﴾ إِنَّمَا يُوقِى الصَّابِرُونَ أَجْرَهُمْ

بِغَيْرِ حِسَابٍ ﴿١٣٠﴾

(الزمر: ١٠)

ومن تها هذه العقيدة أن يتنقل المؤمن في أرض الله كلها عابدا إياه على أي بقعة منها بطلب رزقه وفضله، أو بالدعوة إلى دينه، أو للفرار بعقيدته دون استسلام لضغوط العاطفة أو المصلحة التي تشده إلى موقعه من الأرض الذي نشأ عليه:

« إِنَّ الَّذِينَ تَوَفَّيْتُمُ الْمَلَائِكَةَ ظَالِمِينَ أَنفُسِهِمْ قَالُوا فِيمَ كُنْتُمْ

قَالُوا كُنَّا مُسْتَضْعَفِينَ فِي الْأَرْضِ قَالُوا أَلَمْ تَكُنْ أَرْضَ اللَّهِ

وَاسِعَةً فَتُهَاجَرُوا فِيهَا فَأُولَٰئِكَ مَأْوَاهُمْ جَهَنَّمُ وَسَاءَتْ

مَصِيرًا ﴿٩٧﴾ إِلَّا الْمُسْتَضْعَفِينَ مِنَ الرِّجَالِ وَالنِّسَاءِ
 وَالْوِلْدَانِ لَا يَسْتَطِيعُونَ حِيلَةً وَلَا يَهْتَدُونَ سَبِيلًا ﴿٩٨﴾
 فَأُولَئِكَ عَسَى اللَّهُ أَنْ يَعْفُو عَنْهُمْ وَكَانَ اللَّهُ عَفُوًّا
 غَفُورًا ﴿٩٩﴾ * وَمَنْ يُهَاجِرْ فِي سَبِيلِ اللَّهِ يَجِدْ فِي الْأَرْضِ
 مُرْتَمًا كَثِيرًا وَسَعَةً وَمَنْ يُخْرِجْ مِنْ بَيْتِهِ مُهَاجِرًا إِلَى
 اللَّهِ وَرَسُولِهِ ثُمَّ يُدْرِكْهُ الْمَوْتُ فَقَدْ وَقَعَ أَجْرُهُ عَلَى اللَّهِ
 وَكَانَ اللَّهُ غَفُورًا رَحِيمًا «

(النساء : ٩٧ - ١٠٠)

وهكذا وجهت رسالة الإسلام للحركة في مواقع الأرض المخلفة تبعا لمنطلقات الدعوة إذا
 استفذت المرحلة اللازمة لدعوة الأقربين، وأعدت إلى الله والناس ببذل القدر من الجهد في
 المدى الملائم من الوقت:

« وَأَنْذِرْ عَشِيرَتَكَ

الْأَقْرَبِينَ ﴿٢٤﴾ وَأَخْفِضْ جَنَاحَكَ لِمَنِ اتَّبَعَكَ مِنَ

الْمُؤْمِنِينَ ﴿٢٥﴾ فَإِنْ عَصَوْكَ فَقُلْ إِنَّي بِرِزْقِي مِمَّا

تَعْمَلُونَ ﴿٢٦﴾ وَتَوَكَّلْ عَلَى الْعَزِيزِ الرَّحِيمِ ﴿٢٧﴾ الَّذِي

يُرْسَلُ حِينَ تَقُومُ ﴿٢١٨﴾ وَتَقْلِبُكَ فِي السَّجْدِينَ ﴿٢١٩﴾

إِنَّهُ هُوَ السَّمِيعُ الْعَلِيمُ «
(السعراء: ٢١٤ - ٢٢٠)

وجندت دعوة الإسلام كل المؤمنين بها للتحرك إلى موقع التجمع والاحتساد في المرحلة التي تستدعي ذلك:

« إِنَّ الَّذِينَ ءَامَنُوا وَهَاجَرُوا وَجَاهَدُوا بِأَمْوَالِهِمْ وَأَنْفُسِهِمْ
فِي سَبِيلِ اللَّهِ وَالَّذِينَ ءَاوَأُوا وَنَصَرُوا أُولَئِكَ بَعْضُهُمْ
أَوْلِيَاءُ بَعْضٍ وَالَّذِينَ ءَامَنُوا وَلَمْ يُهَاجِرُوا مَا لَكُمْ مِّن
وَلِيَّتِهِم مِّن شَيْءٍ حَتَّىٰ يُهَاجِرُوا وَإِنِ اسْتَنْصَرُوكُمْ فِي
الدِّينِ فَعَلَيْكُمْ النَّصْرُ إِلَّا عَلَىٰ قَوْمٍ بَيْنَكُمْ وَبَيْنَهُم مِّثْقَلُ
وَاللَّهُ بِمَا تَعْمَلُونَ بَصِيرٌ »

(الأنفال: ٧٢)

وبلغ من تقدير الإسلام للحركة التي تسليزها دعوته العالمية للناس أجمعين أن خفف على المؤمن الصلاة - وهي عماد الدين - إذا ضرب في الأرض، وهكذا أعقب الآيات التي تتوعد الذين تتوفاهم الملائكة ظالمي أنفسهم، إذ كانوا مستضعفين في الأرض، وتبسر الدين يهاجرون في سبيل الله، بما يجردون في الأرض من مراغم وسعة - أعقب تلك الآيات من سورة النساء مباشرة قول الله في نفس السورة:

« وَإِذَا ضَرَبْتُمْ فِي الْأَرْضِ »

فَلَيْسَ عَلَيْكُمْ جُنَاحٌ أَنْ تَقْصُرُوا مِنَ الصَّلَاةِ إِنْ خِفْتُمْ

أَنْ يَفْتِنَكُمْ الَّذِينَ كَفَرُوا إِنَّ الْكَافِرِينَ كَانُوا لَكُمْ عَدُوًّا

مَبِينًا « (النساء: ١٠١)

وعلمت الآية التالية في السورة نفسها المؤمنين أحكام صلاة الحرب، ثم بينت علنها بياناً هو درس للمؤمنين في كل زمان ومكان:

« وَدَّ الَّذِينَ

كَفَرُوا لَوْ تَغْفُلُونَ عَنْ أَسْلِحَتِكُمْ وَأَمْتِعَتِكُمْ فَيَمِيلُونَ عَلَيْكُمْ

مَّيْلَةً وَوَحْدَةً « (النساء: ١٠٢)

فإذا عاد الإنسان إلى مستقره عاد حكم الصلاة النابت الأصيل دون تفريط أو تهاون:

« فَإِذَا أَطْمَأْنَنْتُمْ

فَأَقِيمُوا الصَّلَاةَ إِنَّ الصَّلَاةَ كَانَتْ عَلَى الْمُؤْمِنِينَ كِتَابًا

مَوْقُوتًا « (النساء: ١٠٣)

وإذا كانت هذه أحكام الإسلام وتعاليمه عن الحركة في أرجاء الأرض فإن المؤمن مطالب بالتحرك من التناقل إلى الأرض والانقياد لتساعره ومصالحه التي تتركز حول أي موقع فيها إذا كان في ذلك مساس بعقيدته:

« يَتَأَيَّبُ الَّذِينَ ءَامَنُوا مَا لَكُمْ

إِذَا قِيلَ لَكُمْ أَنْفِرُوا فِي سَبِيلِ اللَّهِ أَنَا قَلْتُمْ إِلَى الْأَرْضِ

أَرْضَيْتُمْ بِالْحَيَاةِ الدُّنْيَا مِنَ الْآخِرَةِ^ج فَمَا مَتَّعُ الْحَيَاةِ
الدُّنْيَا فِي الْآخِرَةِ إِلَّا قَلِيلٌ ﴿٣٨﴾ إِلَّا تَنْفِرُوا يُعَذِّبُكُمْ
عَذَابًا أَلِيمًا وَيَسْتَبَدِلَ قَوْمًا غَيْرَكُمْ وَلَا تَضُرُّهُ شَيْئًا
وَاللَّهُ عَلَى كُلِّ شَيْءٍ قَدِيرٌ^د «

(التوبة: ٣٨ - ٣٩)

ويلح القرآن على الاستجابة لدواعي الحركة وتلبية النفير، ولو لم يكن السفر فاصداً، وكانت
الشفقة بعيدة، ويسدد النكير على من يستأذنون في التخلف عن النفير العام:

« وَمِنْهُمْ مَن يَقُولُ أَذِّن لِّي وَلَا تَفْنِي^ه إِلَّا فِي الْفِتْنَةِ سَقَطُوا
وَإِن جَهَنَّمَ لَمُحِيطَةٌ بِالْكَافِرِينَ^و »

(التوبة: ٤٩)

« لَا يَسْتَعِدُّنَا الَّذِينَ يُؤْمِنُونَ بِاللَّهِ وَالْيَوْمِ الْآخِرِ أَن
يُجَاهِدُوا بِأَمْوَالِهِمْ وَأَنْفُسِهِمْ^ط وَاللَّهُ عَلِيمٌ بِالْمُتَّقِينَ ﴿٤٤﴾
إِنَّمَا يَسْتَعِدُّنَا الَّذِينَ لَا يُؤْمِنُونَ بِاللَّهِ وَالْيَوْمِ الْآخِرِ
وَأَرْتَابَتْ قُلُوبُهُمْ فَهُمْ فِي رَيْبِهِمْ يَتَرَدَّدُونَ ﴿٤٥﴾
* وَلَوْ أَرَادُوا الْخُرُوجَ لَأَعَدُّوا لَهُ عُدَّةً وَلَكِن كَرِهَ اللَّهُ

أُنْعِمَهُمْ فَتَبَّطَهُمْ وَقِيلَ اقْعُدُوا مَعَ الْقَاعِدِينَ «

(التوبة: ٤٤ - ٤٦)

ويفضح الله المنافقين الانتهازيين في تلك السورة التي كان من أسائها «الفاضحة»، فيكشف عن ارتباطهم بمكاسبهم الشخصية قبل كل شيء:

« إِنْ تُصِيبْكَ حَسَنَةٌ

تَسُوهُمُ وَإِنْ تُصِيبْكَ مُصِيبَةٌ يَقُولُوا قَدْ أَخَذْنَا أَمْرًا مِنْ

قَبْلٍ وَبِتَوَلَّوْا وَهُمْ فَرِحُونَ ﴿٥٠﴾ قُلْ لَنْ يُصِيبَنَا إِلَّا مَا كَتَبَ

اللَّهُ لَنَا هُوَ مَوْلَانَا وَعَلَى اللَّهِ فَلْيَتَوَكَّلِ الْمُؤْمِنُونَ ﴿٥١﴾

قُلْ هَلْ تَرَبَّصُونَ بِنَا إِلَّا إِحْدَى الْحُسَيْنِ وَنَحْنُ نَتَرَبَّصُ

بِكُمْ أَنْ يُصِيبَكُمُ اللَّهُ بِعَذَابٍ مِنْ عِنْدِهِ أَوْ يَأْتِيَنَا

فَتَرَبَّصُوا إِنَّا مَعَكُمْ مُتَرَبِّصُونَ « (التوبة: ٥٠ - ٥٢)

وفي آية من سورة أخرى يقول الحق جل وعلا:

« سَتَجِدُونَ الْعَٰخِرِينَ يُرِيدُونَ

أَنْ يَأْمَنُواكُمْ وَيَأْمِنُوا قَوْمَهُمْ كُلٌّ مَارَدُّوٓا۟ إِلَى الْفِتْنَةِ

أُرْكُسُوا فِيهَا « (النساء: ٩١)

وبجذر القرآن صراحة المؤمن أن تعرفل حركته الواجبة ضغوط الأهل والعشيرة والمال والموطن.

« قُلْ إِنْ

كَانَ آبَاؤُكُمْ وَأَبْنَاؤُكُمْ وَإِخْوَانُكُمْ وَأَزْوَاجُكُمْ

وَعَشِيرَتُكُمْ وَأَمْوَالٌ اقْتَرَفْتُمُوهَا وَتِجَارَةٌ تَخْشَوْنَ كَسَادَهَا

وَمَسْكِنٌ تَرْضَوْنَهَا أَحَبُّ إِلَيْكُمْ مِنَ اللَّهِ وَرَسُولِهِ

وَجِهَادٍ فِي سَبِيلِهِ فَتَرَبَّصُوا حَتَّى يَأْتِيَ اللَّهُ بِأَمْرِهِ ^ط وَاللَّهُ

لَا يَهْدِي الْقَوْمَ الْفَاسِقِينَ » (التوبة: ٢٤)

بل إن المؤمن مطالب بالضرب في الأرض ابتغاء فضل الله وطلبا للرزق إن عز عليه في موقفه، فطلب الدنيا بالحق من واجب المؤمن، واليد العليا خير من اليد السفلى، والعمل عبادة لله إن فسد به امتثال أمره وحفظ النفس والنسل بالمال الحلال، والكسب والإنفاق وفقا لأوامر الله :

« هُوَ الَّذِي جَعَلَ لَكُمْ

الْأَرْضَ ذُلُولًا فَامْشُوا فِي مَنَاكِبِهَا وَكُلُوا مِنْ رِزْقِهِ ^ط

وَإِلَيْهِ النُّشُورُ » (الملك: ١٥)

« الَّذِي جَعَلَ لَكُمْ الْأَرْضَ مَهْدًا وَجَعَلَ لَكُمْ فِيهَا سُبُلًا

لَعَلَّكُمْ تَهْتَدُونَ » (الزخرف: ١٠)

« فَإِذَا قُضِيَتِ الصَّلَاةُ فَانْتَشِرُوا فِي الْأَرْضِ وَابْتَغُوا مِنْ فَضْلِ

اللَّهِ

(الجمعة: ١٠)

والقرآن الكريم يعتبر الضرب في الأرض عذرا مقبولا إلى جانب الجهاد والمرض إزاء الندب إلى
قيام الليل أو نوافل العبادة:

« وَاللَّهُ يُقَدِّرُ اللَّيْلَ وَالنَّهَارَ

عَلِمَ أَنْ لَنْ تُحْصَوْهُ فَتَابَ عَلَيْكُمْ^ط فَأَقْرَأُوا مَا تَيَسَّرَ مِنْ

الْقُرْآنِ إِنَّ عِلْمَ أَنْ سَيَكُونُ مِنْكُمْ مَرْضَى^ل وَءَاخِرُونَ

يَضْرِبُونَ فِي الْأَرْضِ يَبْتَغُونَ مِنْ فَضْلِ اللَّهِ وَءَاخِرُونَ

يُقَاتِلُونَ فِي سَبِيلِ اللَّهِ^ط فَأَقْرَأُوا مَا تَيَسَّرَ مِنْهُ وَأَقِيمُوا

الصَّلَاةَ وَءَاتُوا الزَّكَاةَ وَأَقْرِضُوا اللَّهَ قَرْضًا حَسَنًا وَمَا

تُقَدِّمُوا لِأَنْفُسِكُمْ مِنْ خَيْرٍ تَجِدُوهُ عِنْدَ اللَّهِ هُوَ خَيْرٌ

وَأَعْظَمَ أَجْرًا^ع وَأَسْتَغْفِرُوا اللَّهَ^ط إِنَّ اللَّهَ غَفُورٌ رَحِيمٌ »

(المزمل: ٢٠)

ولا يرخص القرآن في البقاء بأرض عند ضيق فرص الكسب فيها، واحتمال عناء الفقر في
المسغبة بها إلا لضرورة قاهرة:

« لِلْفُقَرَاءِ الَّذِينَ أَحْصَرُوا فِي سَبِيلِ
 اللَّهِ لَا يَسْتَطِيعُونَ ضَرْبًا فِي الْأَرْضِ يَحْسِبُهُمُ الْجَاهِلُ
 أَغْنِيَاءَ مِنَ التَّعَفُّفِ تَعْرِفُهُمْ بِسِيمَاهُمْ لَا يَسْأَلُونَ النَّاسَ
 بِالْحَقِّ وَمَا تَنْفِقُوا مِنْ خَيْرٍ فَإِنَّ اللَّهَ بِهِ عَلِيمٌ »

(البقرة: ٢٧٣)

ومسألة هذه الطبيعة (الحركية) التي لا تنصر رسالة الإسلام على موقع بذاته من الأرض أو قوم من البشر بخاصة، فإن الأرض كلها مسجد للمسلمين، كما ورد في الحديث: «جعلت الأرض مسجدا لي وطهورا». والبيت الحرام إنما وضع للناس مباركا وهدى للعالمين:

« إِنَّ أَوَّلَ بَيْتٍ وُضِعَ لِلنَّاسِ لَلَّذِي بِبَكَّةَ مُبَارَكًا وَهُدًى

لِّلْعَالَمِينَ »

(آل عمران: ٩٦)

وإذا كان للبلد الأمين مكان ومكانة عند المسلمين، إذ يحتوي البيت الحرام، فإن رسول الإسلام صلى الله عليه وسلم قد هاجر منها حين استلذمت دعوته ذلك، وإن كان عليه صلوات الله يؤثرها بالبقاء، وهي أحب بلاد الله إليه كما تحدث عليه الصلاة والسلام: «ولولا أن قومك أخرجوني ما خرجت». وهكذا يقوم التوازن في مشاعر المؤمن حتى بالنسبة للأرض المقدسة بحكم الدين والعقيدة فما بالك بغيرها؟! وهذا قول الله يسكب في نفوس المؤمنين الولاء للعقيدة والكتاب قبل كل شيء حتى لا تنحصر نظرتهم في أرض بلد ولو كان مثوى البيت الحرام، يقول الحق عز وجل:

« إِنَّمَا أَمْرٌ أَنْ أَعْبُدَ رَبَّ هَذِهِ الْبَلَدَةِ الَّتِي حَرَّمَهَا »

(النمل: ٩١)

وتقرير عبادة رب البلد الحرام هنا يصرف قصور النظر والتباس الأمر والانغلاق في أسوار المكان وحواجز الأرض والبلد، ويتبع باقي الآية وما أعقبها من آيات، فيجلي ذلك جلاء فاطعا إذ يقول سبحانه إثر هذا مباشرة:

وَلَهُ كُلُّ شَيْءٍ وَأَمْرٌ أَنْ أَكُونَ مِنَ الْمُسْلِمِينَ ﴿٩١﴾
 وَأَنْ أَتْلُوا الْقُرْآنَ أَنْ فَنِ اهْتَدَىٰ فَإِنَّمَا يَهْتَدِي لِنَفْسِهِ
 وَمَنْ ضَلَّ فَقُلْ إِنَّمَا أَنَا مِنَ الْمُنذِرِينَ ﴿٩٢﴾ وَقُلِ
 الْحَمْدُ لِلَّهِ سِيرِكُمْ ءَايَاتِهِ فَتَعْرِفُونَهَا وَمَا رَبُّكَ بِغَافِلٍ

عَمَّا تَعْمَلُونَ ﴿٩٣﴾ (النمل: ٩١ - ٩٣)

وهكذا كان القرآن عالما إنسانيا حين تحدث عن «الأرض» بإطلاق، وخاطب «الإنسان» بإطلاق.. وفرر أن الإيمان يرفع مكانة أية بقعة من الأرض يعبد فيها الله، ويرفع مكانة المؤمن أيا كان حظه من الأصل والنسب. وهذه خطبة الوداع الخالدة يؤكد فيها رسول الله عليه صلوات الله هذه المبادئ، وهو يودع المؤمنين، ويودع الحياة الدنيا: «أيها الناس، اسمعوا قولي فإنني لا أدري لعلي لا ألقاكم بعد عامي هذا الموقف أبدا. أيها الناس، إن دماءكم وأموالكم عليكم حرام إلى أن تلقوا ربكم...

أيها الناس، إن ربكم واحد، وإن أباكم واحد، كلكم لآدم وآدم من تراب، أكرمكم عند الله أتقاكم، ليس عربي فضل على عجمي إلا بالتقوى. ألا هل بلغت، اللهم فاشهد. فليبلغ

الشاهد منكم الغائب، وقد تركت فيكم ما إن اعتصمتم به فلن تضلوا أبدا، أمرا بينا: كتاب الله، وسنة نبيه».

وفي رواية «أيها الناس ، اسمعوا قولي واعقلوه، تعلمن أن كل مسلم أخ للمسلم، وأن المسلمين إخوة». وتضمنت تلك الخطبة الجامعة حقوق الجنسين: الرجل والمرأة، كما تضمنت مساواة الأجناس والسلالات: «أما بعد أيها الناس، فإن لكم على نساءكم حقا، وهن عليكم حقا... واستوصوا بالنساء خيرا، إنما أخذتموهن واستحللتم فروجهن بكلمة الله. فاعقلوا أيها الناس قولي، فإنني قد بلغت».

وصدق الله العظيم إذ امتن على عباده المسلمين في ذلك اليوم العظيم: (اليوم أكملت لكم دينكم وأتممت عليكم نعمتي ورضيت لكم الإسلام ديناً). (المائدة: ٣).

خامسا : الإنسان وعمارة الأرض :

هبط أبو البشر آدم عليه السلام إلى الأرض تائبا مقبولة توبته ليتخذ هذه الأرض مستقرا، فيعمل في عمارتها وينتفع بمتاعها:

« وَلَكَرِّ فِي الْأَرْضِ »

مُسْتَقَرًّا وَمَنْعًا إِلَىٰ حِينٍ ﴿٣٦﴾ فَتَلَقَىٰ آدَمَ مِنْ رَبِّهِ ءَكَلِمَاتٍ

فَنَابَ عَلَيْهِ ءَأَنَّهُ هُوَ أَتَوَّابٌ الرَّحِيمُ ﴿٣٧﴾ قُلْنَا اهْبِطُوا

مِنْهَا جَمِيعًا فَمَا يَأْتِيَنَّكُمْ مِنِّي هُدًى فَمَنْ تَبِعَ هُدَايَ فَلَا

خَوْفَ عَلَيْهِمْ وَلَا هُمْ يَحْزَنُونَ ﴿٣٨﴾ وَالَّذِينَ كَفَرُوا وَكَذَّبُوا

بِعَايَاتِنَا أُولَٰئِكَ أَصْحَابُ النَّارِ هُمْ فِيهَا خَالِدُونَ ﴿٣٩﴾

(البقرة: ٣٦ - ٣٩)

« فَإِمَّا يَأْتِيَنَّكُمْ مِنِّي هُدًى فَمَنِ
اتَّبَعَ هُدَايَ فَلَا يَضِلُّ وَلَا يَشْقَى ﴿١٢٣﴾ وَمَنْ أَعْرَضَ
عَنْ ذِكْرِي فَإِنَّ لَهُ مَعِيشَةً ضَنْكًا وَنَحْشُرُهُ يَوْمَ الْقِيَامَةِ
عُتَمَىٰ »

(طه: ١٢٣ - ١٢٤)

ولقد فطر الإنسان على دوافع نفسية تحثه على عمارة الأرض:

« زَيْنَ لِلنَّاسِ حُبُّ الشَّهَوَاتِ مِنَ النِّسَاءِ وَالْبَنِينَ وَالْقَنَاطِيرِ
الْمُقَنْطَرَةِ مِنَ الذَّهَبِ وَالْفِضَّةِ وَالْخَيْلِ الْمُسَوَّمَةِ
وَالْأَنْعَامِ وَالْحَرْثِ ذَلِكَ مَتَاعُ الْحَيَاةِ الدُّنْيَا وَاللَّهُ
عِنْدَهُ حُسْنُ الْمَعَآبِ »

(آل عمران: ١٤)

« الْمَالُ وَالْبَنُونَ زِينَةُ الْحَيَاةِ الدُّنْيَا وَالْبَاقِيَاتُ
الصَّالِحَاتُ خَيْرٌ عِنْدَ رَبِّكَ ثَوَابًا وَخَيْرٌ أَمَلًا »

(الكهف: ٤٦)

والإسلام يتطلب من المؤمن أن يستجيب لهذه الدوافع في حدود أوامر الله لا أن ينخلع من
الدنيا ويعلم الرهبانية، فهي بدعة لا يرتضيها الإسلام:

« وَرَهْبَانِيَّةً ابْتَدَعُوهَا »

(الحديد: ٢٧)

ولقد أخبر الرسول صلى الله عليه وسلم نفسه وهو أتقى الناس وأعبدهم لله: «أنا أصوم وأفطر، وأقوم وأنام، وأتزوج النساء، هذه سنتي، فمن رغب عن سنتي فليس مني». وما أروع قول الله بيبين أن عبادة الله لا تعني الانخلاع من الطبيعة البشرية، ولا قتل الدوافع النفسية، ويقيم ميزان الحق لتلبية هذه الدوافع من جانب المتعبد دون قمع أو إسراف وفقاً لأوامره سبحانه:

« أَهْلَ لَيْلَةِ الصِّيَامِ الرَّفْتُ إِلَى نِسَائِكُمْ هُنَّ لِبَاسٌ لَكُمْ وَأَنْتُمْ لِبَاسٌ لَهُنَّ عَلِمَ اللَّهُ أَنَّكُمْ كُنْتُمْ تَخْتَانُونَ أَنْفُسَكُمْ فَتَابَ عَلَيْكُمْ وَعَفَا عَنْكُمْ فَالْعَنَ بَشِرُوهِنَّ وَأَبْتغُوا مَا كَتَبَ اللَّهُ لَكُمْ وَكُلُوا وَاشْرَبُوا حَتَّى يَبْسُتَ لَكُمْ الْخَبْطُ الْأَبْيَضُ مِنَ الْخَبْطِ الْأَسْوَدِ مِنَ الْفَجْرِ ثُمَّ أَتَمُوا الصِّيَامَ إِلَى اللَّيْلِ وَلَا تُبَشِّرُوهُنَّ وَأَنْتُمْ عَاكِفُونَ فِي الْمَسْجِدِ تِلْكَ حُدُودُ اللَّهِ فَلَا تَقْرُبُوهَا كَذَلِكَ يَبَيِّنُ اللَّهُ آيَاتِهِ لِلنَّاسِ لَعَلَّهُمْ يَتَّقُونَ »

(البقرة: ١٨٧)

ولقد أودع الله في الكون من الثروات والطاقات التي سخرها للإنسان بما منحه عقل وعزم:

« * وَلَقَدْ كَرَّمْنَا بَنِي آدَمَ وَحَمَلْنَاهُمْ فِي الْبَرِّ وَالْبَحْرِ وَرَزَقْنَاهُمْ مِنَ الطَّيِّبَاتِ وَفَضَّلْنَاهُمْ عَلَى كَثِيرٍ مِمَّنْ خَلَقْنَا تَفْضِيلًا »

(الإسراء: ٧٠)

« اللَّهُ الَّذِي خَلَقَ السَّمَوَاتِ

وَالْأَرْضَ وَأَنْزَلَ مِنَ السَّمَاءِ مَاءً فَأَخْرَجَ بِهِ مِنَ الشَّجَرَاتِ
رِزْقًا لَكُمْ وَسَخَّرَ لَكُمُ الْفُلْكَ لِتَجْرِيَ فِي الْبَحْرِ بِأَمْرِهِ
وَسَخَّرَ لَكُمُ الْأَنْهَارَ ﴿٣٣﴾ وَسَخَّرَ لَكُمُ الشَّمْسَ وَالْقَمَرَ دَائِبِينَ
وَسَخَّرَ لَكُمُ اللَّيْلَ وَالنَّهَارَ ﴿٣٤﴾ وَإِنَّا لَنَسْنَأْ كُلَّ مَا سَأَلْتُمُوهُ
وَإِن تَعُدُّوا نِعْمَتَ اللَّهِ لَا تَحْصُوهَا إِنَّا الْإِنْسَانَ لَطَّافٌ

(إبراهيم: ٣٢ - ٣٤)

كَفَّارٌ »

« وَسَخَّرَ لَكُمُ اللَّيْلَ

وَالنَّهَارَ وَالشَّمْسَ وَالْقَمَرَ وَالنُّجُومَ مُسَخَّرَاتٍ بِأَمْرِهِ
إِنَّ فِي ذَلِكَ لَآيَاتٍ لِّقَوْمٍ يَعْقِلُونَ ﴿٣٥﴾ وَمَا ذَرَأْنَاكُمْ
فِي الْأَرْضِ مُتَخَلِّفًا أَلْوَانًا ۖ إِنَّ فِي ذَلِكَ لَآيَةً لِّقَوْمٍ
يَذَكَّرُونَ ﴿٣٦﴾ وَهُوَ الَّذِي سَخَّرَ الْبَحْرَ لِنَا كُلِّ مِمَّنْهُ لَحْمًا
طَرِيًّا وَنَسَخَّرِجُوا مِنْهُ حَلِيَّةً يَلْبَسُونَهَا وَتَرَى الْفُلْكَ
مَوَاحِرَ فِيهِ وَلِتَبْتَغُوا مِنْ فَضْلِهِ ۗ وَلَعَلَّكُمْ تَشْكُرُونَ ﴿٣٧﴾

وَأَلْقَى فِي الْأَرْضِ رَوَاسِيَ أَنْ تَمِيدَ بِكُمْ وَأَنْهَارًا وَسُبُلًا
لَعَلَّكُمْ تَهْتَدُونَ ﴿١٥﴾ وَعَلَّمَتِ الْوَيْلَ وَالنَّجْمِ هُمْ يَهْتَدُونَ «

(النحل: ١٢ - ١٦)

« أَلَمْ يَرَوْا إِلَى الطَّيْرِ مُسَخَّرَاتٍ فِي جَوِّ السَّمَاءِ «

(النحل: ٧٩)

« أَلَمْ

تَرَ أَنَّ اللَّهَ سَخَّرَ لَكُمْ مَّا فِي الْأَرْضِ وَالْفُلْكَ تَجْرِي
فِي الْبَحْرِ بِأَمْرِهِ ۗ وَيُمْسِكُ السَّمَاءَ أَنْ تَقَعَ عَلَى الْأَرْضِ
إِلَّا بِإِذْنِهِ ۗ إِنَّ اللَّهَ بِالنَّاسِ لَرَءُوفٌ رَحِيمٌ « (الحج : ٦٥)

« أَلَمْ تَرَوْا أَنَّ اللَّهَ سَخَّرَ لَكُمْ مَّا فِي السَّمَوَاتِ
وَمَا فِي الْأَرْضِ وَأَسْبَغَ عَلَيْكُمْ نِعْمَهُ ظَهْرَهُ وَبَاطِنَهُ «

(لقمان: ٢٠)

« وَالَّذِي خَلَقَ الْأَزْوَاجَ كُلَّهَا وَجَعَلَ لَكُم مِّنَ
الْفُلْكِ وَالْأَنْعَامِ مَا تَرْكَبُونَ ﴿١٤٦﴾ لِتَسْتَوُوا عَلَىٰ ظُهُورِهِ ۗ

ثُمَّ تَذَكِّرُوا نِعْمَةَ رَبِّكُمْ إِذَا اسْتَوَيْتُمْ عَلَيْهِ وَتَقُولُوا سُبْحَانَ
الَّذِي سَخَّرْنَا هَذَا وَمَا كُنَّا لَهُ مُقْرِنِينَ ﴿١٣﴾ وَإِنَّا إِلَى
رَبِّنَا لَمُنْقَلِبُونَ «

(الزخرف: ١٢ - ١٤)

« وَلِكُلِّ أُمَّةٍ جَعَلْنَا مَنْسَكًا لِيَذْكُرُوا اسْمَ اللَّهِ عَلَىٰ مَا رَزَقَهُمْ
مِّنْ بَيْمَاتٍ آلَا نَعْلَمُ « كَذَلِكَ سَخَّرْنَا لَكُمُ لَعَلَّكُمْ
تَشْكُرُونَ ﴿٣٦﴾ لَن يَبَالِ اللَّهُ لِحُومِهَا وَلَا دِمَائِهَا وَلَكِن
يَبَالُ التَّقْوَىٰ مِنكُمْ كَذَلِكَ سَخَّرَهَا لَكُمْ لِتُكَبِّرُوا اللَّهَ
عَلَىٰ مَا هَدَيْتُمْ وَبَشِّرِ الْمُحْسِنِينَ «

(الحج: ٣٤ - ٣٧)

وتأتي هداية الله تنمية لطاقات الإنسان لعارة الأرض بالحق، وتخفيفاً لتوازن جهود الفرد
وجهد الأفراد في المجتمع:

« هُوَ أَنشَأَكُمْ مِّنَ الْأَرْضِ وَأَسْتَعْمَرَكُمْ فِيهَا « (هود: ٦١)

وقد وجه الإسلام إلى طلب الرزق وعمارة الأرض :

« هُوَ الَّذِي جَعَلَ لَكُمُ الْأَرْضَ ذُلُولًا فَامْشُوا فِي
مَنَاكِبِهَا وَكُلُوا مِن رِّزْقِهِ ۗ وَإِلَيْهِ النُّشُورُ « (الملك: ١٥)

« الَّذِي جَعَلَ لَكُمْ الْأَرْضَ مَهْدًا وَسَلَكَ لَكُمْ فِيهَا
 سُبُلًا وَأَنْزَلَ مِنَ السَّمَاءِ مَاءً فَأَخْرَجْنَا بِهِ أَزْوَاجًا مِنْ
 نَبَاتٍ شَتَّى ﴿٥٣﴾ كُلُوا وَارْعَوْا أَنْعَمَكُمُ إِنَّ فِي ذَلِكَ
 لَآيَاتٍ لِّأُولِي الْأَلْبَابِ ﴿٥٤﴾ * مِنْهَا خَلَقْنَاكُمْ وَفِيهَا
 نُعِيدُكُمْ وَمِنْهَا نُخْرِجُكُمْ تَارَةً أُخْرَى »

(طه: ٥٣ - ٥٥)

« هُوَ الَّذِي خَلَقَ لَكُمْ مَاءً فِي الْأَرْضِ جَمِيعًا »

(البقرة: ٢٩)

« وَلَقَدْ مَكَّنَّاكُمْ فِي الْأَرْضِ
 وَجَعَلْنَا لَكُمْ فِيهَا مَعِيشَةً قَلِيلًا مَا تَشْكُرُونَ »

(الأعراف: ١٠)

« وَمِنْ آيَاتِهِ مَنَامُكُمْ بِاللَّيْلِ وَالنَّهَارِ
 وَابْتِغَاؤُكُمْ مِنْ فَضْلِهِ إِنَّ فِي ذَلِكَ لَآيَاتٍ لِّقَوْمٍ
 يَسْمَعُونَ »

(الروم: ٢٣)

ولقد دعا الإسلام المؤمن إلى العمل في زراعة النبات ورعي الحيوان والإفادة من الثروة المائية
 ووسائل النقل:

« وَالْأَنْعَامَ خَلَقَهَا لَكُمْ فِيهَا دِفْءٌ

وَمَنْفَعٌ وَمِنْهَا تَأْكُلُونَ ﴿١٤﴾ وَلَكُمْ فِيهَا جَمَالٌ حِينَ تُرْجُونَ

وَحِينَ تَسْرَحُونَ هُوَ الَّذِي أَنْزَلَ مِنَ السَّمَاءِ مَاءً

لَكُمْ مِنْهُ شَرَابٌ وَمِنْهُ شَجَرٌ فِيهِ تُسِيمُونَ ﴿١٥﴾ يُنَبِّئُكُمْ بِهِ

الزَّرْعَ وَالزَّيْتُونَ وَالنَّخِيلَ وَالْأَعْنَابَ وَمِنْ كُلِّ الثَّمَرَاتِ

إِنَّ فِي ذَلِكَ لَآيَةً لِقَوْمٍ يَتَفَكَّرُونَ وَمَا ذَرَأْتُمُ

فِي الْأَرْضِ مُخْتَلِفًا أَلْوَانُهُ ۗ إِنَّ فِي ذَلِكَ لَآيَةً لِقَوْمٍ

يَذَكَّرُونَ ﴿١٦﴾ وَهُوَ الَّذِي سَخَّرَ الْبَحْرَ لَنَا كُلًّا مِنْهُ لِحِمَا

طَرِيقًا وَتَسَخَّرِجُوا مِنْهُ حُلِيَّةً تَلْبَسُونَهَا وَتَرَى الْفُلْكَ

مَوَاحِرَ فِيهِ وَلِتَبْتَغُوا مِنْ فَضْلِهِ ۗ وَلِعَلَّكُمْ تَشْكُرُونَ ﴿١٧﴾

وَالْقَىٰ فِي الْأَرْضِ رَوْسِي أَنْ تَمِيدَ بِكُمْ وَأَنْهَارًا وَسُبُلًا

لَعَلَّكُمْ تَهْتَدُونَ ﴿١٨﴾ وَعَلَّمَتِ الْوَالِدِ الْجَاهِلِينَ الْأَسْمَاءَ لَعَلَّكُمْ

تَعْلَمُونَ ﴿١٩﴾ وَإِنْ تَعُدُّوا نِعْمَةَ اللَّهِ لَا تُحْصُوهَا ۗ إِنَّ اللَّهَ لَغَفُورٌ

رَحِيمٌ

(النحل: ٥ - ١٨)

« وَإِنْ لَكُمُ فِي الْأَنْعَامِ لَعِبْرَةٌ لِّسَفِيهِكُمْ
 مِمَّا فِي بُطُونِهِ مِنْ بَيْنِ فَرْثٍ وَدَمٍ لَبْنَا خَالِصًا سَائِغًا
 لِلشَّارِبِينَ ﴿٦٦﴾ وَمِنْ ثَمَرَاتِ النَّخِيلِ وَالْأَعْنَابِ تَتَّخِذُونَ
 مِنْهُ سَكَرًا وَرِزْقًا حَسَنًا إِنَّ فِي ذَلِكَ لَآيَةً لِقَوْمٍ
 يَعْقِلُونَ ﴿٦٧﴾ وَأَوْحَى رَبُّكَ إِلَى النَّحْلِ أَنْ اتَّخِذِي مِنَ
 الْجِبَالِ بُيُوتًا وَمِنَ الشَّجَرِ وَمِمَّا يَعْرِشُونَ ﴿٦٨﴾ ثُمَّ كُلِي مِنْ
 كُلِّ الثَّمَرَاتِ فَاسْلُكِي سُبُلَ رَبِّكِ ذُلُلًا يَخْرُجُ مِنْ بُطُونِهَا
 شَرَابٌ مُخْتَلِفٌ أَلْوَانُهُ فِيهِ شِفَاءٌ لِلنَّاسِ »

(النحل: ٦٦ - ٦٩)

« وَاللَّهُ جَعَلَ لَكُمْ مِنْ بُيُوتِكُمْ
 سَكَنًا وَجَعَلَ لَكُمْ مِنْ جُلُودِ الْأَنْعَامِ بُيُوتًا تَسْتَخِفُّونَهَا
 يَوْمَ ظَعْنِكُمْ وَيَوْمَ إِقَامَتِكُمْ وَمِنْ أَصْوَانِهَا وَأَوْبَارِهَا
 وَأَشْعَارِهَا أَثْنَا وَمِثْلَعًا إِلَى حِينٍ »

(النحل: ٧٩)

ومما يلفت النظر أن الآيات السالفة كلها قد تضمنتها سورة واحدة من كتاب الله هي سورة النحل. كذلك أشار القرآن إلى عدد من الصناعات:

» وَجَعَلَ

لَكُمْ سَرَابِيلَ تَقِيكُمُ الْحَرَّ وَسَرَابِيلَ تَقِيكُم بَأْسَكُمْ كَذَلِكَ

يَتِمُّ نِعْمَتُهُ عَلَيْكُمْ لَعَلَّكُمْ تُسْلِمُونَ « (النحل: ٨١)

» * وَلَقَدْ آتَيْنَا

دَاوُدَ مِنَّا فَضْلًا يٰجِبَالُ اُوبِيٍّ مَعَهُ وَالطَّيْرُ وَالنَّارُ لَهُ

الْحَدِيدَ ﴿١٠٠﴾ اَنْ اَعْمَلَ سَنِيعًا وَقَدَّرَ فِي السَّرْدِ وَاَعْمَلُوا

صٰلِحًا اِنِّي بِمَا تَعْمَلُونَ بَصِيرٌ ﴿١٠١﴾ وَاَسْلَمْنَا مِنَ الرِّيحِ

غَدُوها شَهْرًا وَّرَوَّاحَهَا شَهْرًا وَاَسْلَمْنَا لَهُ عَيْنَ الْقَطْرِ وَمِنَ

الْجَنِّ مَنْ يَعْمَلُ بَيْنَ يَدَيْهِ بِاِذْنِ رَبِّهٖ وَمَنْ يَزِغْ مِنْهُمْ

عَنْ اَمْرِنَا نَذِقْهُ مِنْ عَذَابِ السَّعِيرِ ﴿١٠٢﴾ يَعْمَلُونَ لَهُ وَاَعْمَلُوا

مٰ اِسْآءًا مِنْ مَّحْرِبٍ وَمَمَثِيلٍ وَجِفَانٍ كَالْجَوَابِ وَقُدُورٍ

رَاسِيَتٍ اَعْمَلُوا ؕ اَل دَاوُدَ شُكْرًا وَقَلِيلٌ مِّنْ عِبَادِيَ

الشُّكُورُ «

(سبأ: ١٠ - ١٣)

وقد أشار القرآن إلى منجزات الحضارات السابقة مع توجيه النظر إلى أهمية العقيدة الصحيحة بالنسبة إلى صرح الحضارة، فهي أساسها الراسخ العميق، وهي التي تحقق التوازن والتآزر في

داخل الحضارة بين النمو النفسي الأخلاقي الاجتماعي والبناء المادي، وبين الفرد والجماعة والدولة، فإذا ضعف الأساس العقيدي المعنوي للحضارة اختل صرحها وتداعى بنيانها:

« كَذَبَتْ عَادٌ »

الْمُرْسَلِينَ ﴿١٣٦﴾ إِذْ قَالَ لَهُمُ أَخُوهُمْ هُودٌ أَلَا تَتَّقُونَ ﴿١٣٧﴾

..... أَتَبْنُونَ بِكُلِّ رِيعٍ آيَةً تَعْبَثُونَ ﴿١٣٨﴾

وَتَتَّخِذُونَ مَصَانِعَ لَعَلَّكُمْ تَخْلُدُونَ ﴿١٣٩﴾ وَإِذَا بَطِشْتُمْ

بَطِشْتُمْ جَبَّارِينَ ﴿١٤٠﴾ فَاتَّقُوا اللَّهَ وَأَطِيعُوا ﴿١٤١﴾ وَاتَّقُوا

الَّذِي أَمَدَّكُمْ بِمَا تَعْلَمُونَ ﴿١٤٢﴾ أَمَدَّكُمْ بِأَنْعَمٍ وَبَنِينَ ﴿١٤٣﴾

وَجَنَّتِ وَعُيُونٍ ﴿١٤٤﴾ إِنِّي أَخَافُ عَلَيْكُمْ عَذَابَ يَوْمٍ

عَظِيمٍ فَكَذَّبُوهُ فَأَهْلَكْنَاهُمْ إِنَّ فِي ذَلِكَ لَآيَةً

وَمَا كَانَ أَكْثَرُهُمْ مُؤْمِنِينَ «

(الشعراء : ١٢٣ - ١٣٩)

« كَذَبَتْ ثَمُودُ الْمُرْسَلِينَ ﴿١٤٥﴾ إِذْ قَالَ لَهُمُ

أَخُوهُمْ صَلِّحْ أَلَا تَتَّقُونَ أَتُرْكُونَ فِي مَا هَلُنَا

ءَامِنِينَ ﴿١٤٦﴾ فِي جَنَّتِ وَعُيُونٍ ﴿١٤٧﴾ وَزُرُوعٍ وَنَحْلٍ

طَلَبَهَا هَٰضِمٌ ﴿١٤٨﴾ وَتَحْتُونَ مِنَ الْجِبَالِ بُيُوتًا فَسِرِّهِنَّ ﴿١٤٩﴾
 فَاتَّقُوا اللَّهَ وَأَطِيعُوا ﴿١٥٠﴾ وَلَا تُطِيعُوا أَمْرَ الْمُسْرِفِينَ ﴿١٥١﴾
 الَّذِينَ يُفْسِدُونَ فِي الْأَرْضِ وَلَا يُصْلِحُونَ ﴿١٥٢﴾ قَالُوا إِنَّمَا
 أَنْتَ مِنَ الْمُسَحَّرِينَ ﴿١٥٣﴾ مَا أَنْتَ إِلَّا بَشَرٌ مِثْلُنَا
 فَأَخَذَهُمُ الْعَذَابُ إِنَّ فِي ذَلِكَ لَآيَةً وَمَا كَانَ

أَكْثَرُهُمْ مُؤْمِنِينَ «
 (الشعراء: ١٤١ - ١٥٩)

« وَإِلَىٰ تَمُودَ أَخَاهُمْ صَالِحًا قَالَ يَا قَوْمِ اعْبُدُوا اللَّهَ مَا لَكُمْ
 مِنْ إِلَهٍ غَيْرُهُ وَأَذْكُرُوا
 إِذْ جَعَلْنَا خُلَفَاءَ مِنْ بَعْدِ عَادٍ وَبَوَّأْنَا لَهُمْ فِي الْأَرْضِ
 مَقَاتِلَ مِنْ سُهُولِهَا قُصُورًا وَتَحْتُونَ الْجِبَالِ بُيُوتًا
 فَاذْكُرُوا آيَةَ اللَّهِ وَلَا تَعْتُوا فِي الْأَرْضِ مُفْسِدِينَ »

(الأعراف: ٧٣ - ٧٤)

« وَإِلَىٰ مَدْيَنَ أَخَاهُمْ
 شُعَيْبًا قَالَ يَا قَوْمِ اعْبُدُوا اللَّهَ مَا لَكُمْ مِنْ إِلَهٍ غَيْرُهُ

قَدْ جَاءَ تَكْمٌ بَيْنَهُ مِنْ رَبِّكُمْ فَأَوْفُوا الْكَيْلَ وَالْمِيزَانَ
 وَلَا تَبْخَسُوا النَّاسَ أَشْيَاءَهُمْ وَلَا تُفْسِدُوا فِي الْأَرْضِ
 بَعْدَ إِصْلَاحِهَا ذَٰلِكُمْ خَيْرٌ لَّكُمْ إِنْ كُنْتُمْ مُؤْمِنِينَ ﴿٨٤﴾
 وَلَا تَقْعُدُوا بِكُلِّ صِرَاطٍ تُوعِدُونَ وَتَصُدُّونَ عَنْ سَبِيلِ
 اللَّهِ مَنْ آمَنَ بِهِ وَتَبْغُونَهَا عِوَجًا وَأَذْكُرُوا إِذْ كُنْتُمْ قَلِيلًا
 فَكذَرْتُمْ وَأَنْظَرُوا كَيْفَ كَانَ عَاقِبَةُ الْمُفْسِدِينَ ---
 * قَالَ الْمَلَأُ الَّذِينَ اسْتَكْبَرُوا

مِنْ قَوْمِهِ لَنُخْرِجَنَّكَ يَشْعِيبُ وَالَّذِينَ آمَنُوا مَعَكَ مِنْ
 قَرِينَاتِنَا أُولَئِكَ تَوَدُّونَ فِي مِلَّتِنَا «
 (الأعراف : ٨٥ - ٨٨)

« وَنَادَى فِرْعَوْنُ

فِي قَوْمِهِ قَالَ يَا قَوْمِ أَلَيْسَ لِي مُلْكُ مِصْرَ وَهَذِهِ الْأَنْهَارُ
 تَجْرِي مِنْ تَحْتِي أَفَلَا تُبْصِرُونَ ﴿٥١﴾
 فَاسْتَحَفَّ قَوْمَهُ فَاطَاعُوهُ إِنَّهُمْ كَانُوا قَوْمًا فَاسِقِينَ -----

بَجَعَلْنَاهُمْ سُلَفًا وَمَثَلًا لِلْآخِرِينَ «
 (الزخرف: ٥١ - ٥٦)

« لَقَدْ كَانَ لِسَبَإٍ فِي مَسْكَنِهِمْ آيَةٌ جَنَّتَانِ
 عَنْ يَمِينٍ وَشِمَالٍ كُلُوا مِنْ رِزْقِ رَبِّكُمْ وَاشْكُرُوا لَهُمْ بَلَدَهُ
 طَيِّبَةً وَرَبُّ غَفُورٌ ﴿١٥﴾ فَأَعْرَضُوا فَأَرْسَلْنَا عَلَيْهِمْ سَيْلَ
 الْعَرِيمِ ذَلِكَ جَزَيْنَهُمْ بِمَا كَفَرُوا
 وَهَلْ نُجْزِي إِلَّا الْكَافِرَ ﴿١٦﴾ وَجَعَلْنَا بَيْنَهُمْ وَبَيْنَ
 الْقُرَى الَّتِي بَرَكْنَا فِيهَا قُرَى ظَهْرَةً وَقَدَرْنَا فِيهَا السَّيْرَ
 سِيرُوا فِيهَا لَيَالِيَ وَأَيَّامًا آمِنِينَ ﴿١٧﴾ فَقَالُوا رَبَّنَا بَعْدَ بَيْنِ
 أَسْفَارِنَا وَظَلَمُوا أَنْفُسَهُمْ فَجَعَلْنَاهُمْ أَحَادِيثَ وَمَزَقْنَاهُمْ
 كُلُّ مُمَزَّقٍ إِنَّ فِي ذَلِكَ لَآيَاتٍ لِكُلِّ صَبَّارٍ شَكُورٍ »

(سبأ: ١٥ - ١٩)

ويضع القرآن قاعدة الازدهار المعنوي والمادي للحضارة وللعمارة:

« وَلَوْ أَنَّ أَهْلَ الْقُرَىٰ ءَامَنُوا وَاتَّقَوْا
 لَفَتَحْنَا عَلَيْهِم بَرَكَاتٍ مِّنَ السَّمَاءِ وَالأَرْضِ وَلَٰكِن
 كَذَّبُوا فَأَخَذْنَاهُم بِمَا كَانُوا يَكْسِبُونَ »

(الأعراف: ٩٦)

وهو يندر كل دولة قائمة أو حضارة ناهضة مغبة الانحراف وسوء عاقبة الفساد:

« أَوْلَمَّ يَهْدِ لِلَّذِينَ يَرِثُونَ الْأَرْضَ
مِنْ بَعْدِ أَهْلِهَا أَنْ لَوْ نَشَاءُ أَصْبَنَهُمْ بِذُنُوبِهِمْ وَنَطْبَعُ

عَلَى قُلُوبِهِمْ فَهُمْ لَا يَسْمَعُونَ » (الأعراف: ١٠٠)

والمؤمنون مطالبون بحمارة الأرض ورفع بناء حضارتهم على هدي عقيدتهم وتعاليم دينهم. وهكذا أقام داود وسليمان عليهما السلام ملكا وحضارة على أساس عقيدة التوحيد وأخلاق أهل الإيمان:

« وَادْكُرْ عَبْدَنَا دَاوُودَ ذَا الْأَيْدِ إِنَّهُ أَوَّابٌ وَشَدَدْنَا
مُلْكَهُ وَآتَيْنَاهُ الْحِكْمَةَ وَفَصَّلَ الْخِطَابِ »

(ص: ١٧ - ٢٠)

« يَلِدَاوُدُ إِنَّا
جَعَلْنَاكَ خَلِيفَةً فِي الْأَرْضِ فَاحْكُم بَيْنَ النَّاسِ بِالْحَقِّ
وَلَا تَتَّبِعِ الْهَوَى فَيُضِلَّكَ عَنْ سَبِيلِ اللَّهِ إِنَّ الَّذِينَ
يَضِلُّونَ عَنْ سَبِيلِ اللَّهِ لَهُمْ عَذَابٌ شَدِيدٌ بِمَا نَسُوا يَوْمَ
الْحِسَابِ »

(ص: ٢٦)

« وَوَهَبْنَا لِداوُدَ سُلَيْمَانَ نِعَمَ الْعَبْدِ

إِنَّهٗ رَأُوْبٌ قَالَ رَبِّ اغْفِرْ لِي وَهَبْ لِي

مُلْكًا لَا يَنْبَغِي لِأَحَدٍ مِّنْ بَعْدِي إِنَّكَ أَنْتَ الْوَهَّابُ ﴿٣٥﴾

فَسَخَّرْنَا لَهُ الرِّيحَ تَجْرِي بِأَمْرِهِ رُخَاءً حَيْثُ أَصَابَ ﴿٣٦﴾

وَالشَّيَاطِينَ كُلَّ بَنَّاءٍ وَعَوَّاصٍ « (ص: ٣٠ - ٣٧)

« وَلَقَدْ آتَيْنَا داوُدَ

وَسُلَيْمَانَ عِلْمًا وَقَالَا الْحَمْدُ لِلَّهِ الَّذِي فَضَّلَنَا عَلَى كَثِيرٍ

مِّنْ عِبَادِهِ الْمُؤْمِنِينَ ﴿٣٥﴾ وَوَرِثَ سُلَيْمَانُ داوُدَ وَقَالَ

يَأَيُّهَا النَّاسُ عَلِمْنَا مَنَاطِقَ الطَّيْرِ وَأُوتِينَا مِنْ كُلِّ شَيْءٍ

إِنَّ هَذَا هُوَ الْفَضْلُ الْمُبِينُ ﴿٣٦﴾ وَحُشِرَ لِسُلَيْمَانَ

جُنُودُهُ مِنَ الْجِنِّ وَالْإِنسِ وَالطَّيْرِ فَهُمْ يُوزَعُونَ.....

وَتَفَقَّدَ الطَّيْرَ فَقَالَ مَا لِيَ لَا أَرَى الْهُدُودَ أَمْ كَانَتْ مِنْ

الْغَائِبِينَ ﴿٣٧﴾ لِأَعَذَّبْنَاهُ عَذَابًا شَدِيدًا أَوْ لَأَذْبَحْنَاهُ -

أَوْ لِيَأْتِيَنِي بِسُلْطٰنٍ مُّبِينٍ ﴿٣٨﴾ فَكَتَّ غَيْرَ بَعِيدٍ فَقَالَ

أَحَطْتُ بِمَا لَمْ تُحِطْ بِهِ ۖ وَجِئْتُكَ مِنْ سَبِيلٍ مَبْنُوعٍ ۖ ﴿٢٢﴾
 إِلَيَّ وَجَدْتُ أَمْرًا تَمَلِكُهُمْ وَأُوتَيْتَ مِنْ كُلِّ شَيْءٍ وَهَاءَ
 عَرْشٍ عَظِيمٍ ۖ ﴿٢٣﴾ وَجَدْتَهَا وَقَوْمَهَا يَسْجُدُونَ لِلشَّمْسِ
 مِنْ دُونِ اللَّهِ وَزَيْنَ لَهُمُ الشَّيْطَانُ أَعْمَلَهُمْ فَصَدَّهُمْ عَنِ
 السَّبِيلِ فَهُمْ لَا يَهْتَدُونَ ۖ ﴿٢٤﴾

قَالَ يَا أَيُّهَا الْمَلَأُوا أَيُّكُمْ يَا تَبْنِي بِعَرْشِهَا قَبْلَ أَنْ يَأْتُونِي
 مُسْلِمِينَ ۖ ﴿٢٥﴾ قَالَ عِفْرِيْتُ مَنِ الْخِنِ أَنَا أَيْتِكَ بِهِ ۖ
 قَبْلَ أَنْ تَقُومَ مِنْ مَقَامِكَ ۖ وَإِنِّي عَلَيْهِ لَقَوِي أَمِينٌ ۖ ﴿٢٦﴾
 قَالَ الَّذِي عِنْدَهُ عِلْمٌ مِنَ الْكِتَابِ أَنَا آتِيكَ بِهِ قَبْلَ
 أَنْ يَرْتَدَّ إِلَيْكَ طَرْفُكَ ۚ فَلَمَّا رَآهُ مُسْتَقِرًّا عِنْدَهُ قَالَ هَذَا
 مِنْ فَضْلِ رَبِّي لِيَبْلُوَنِي ۚ أَشْكُرُ أَمْ أَكْفُرُ ۚ وَمَنْ شَكَرَ فَإِنَّمَا
 يَشْكُرُ لِنَفْسِهِ ۚ وَمَنْ كَفَرَ فَإِنَّ رَبِّي غَنِيٌّ كَرِيمٌ ۖ ﴿٢٧﴾
 قَالَ نَكُرُوا هَآءَ عَرْشَهَا نَنْظُرْ أَتَهْتَدِي أَمْ تَكُونُ مِنَ الَّذِينَ
 لَا يَهْتَدُونَ قِيلَ لَهَا ادْخُلِي الصَّرْحَ ۖ فَلَمَّا رَأَتْهُ حَسِبَتْهُ

بُحَّةً وَكَشَفَتْ عَنْ سَاقِهَا قَالَ إِنَّهُ صَرَخَ مُرَدِّمٌ مِنْ
قَوَارِيرٍ قَالَتْ رَبِّ إِنِّي ظَلَمْتُ نَفْسِي وَأَسْلَمْتُ مَعَ سُلَيْمَانَ
لِلَّهِ رَبِّ الْعَالَمِينَ «

(النمل: ١٥ - ٤٤)

ولقد جاءت رسالات الله إلى التجمعات الحضرية العامرة في القرى:

« وَلَوْ أَنَّ أَهْلَ الْقُرَىٰ ءَامَنُوا وَاتَّقَوْا
لَفَتَحْنَا عَلَيْهِم بَرَكَاتٍ مِّنَ السَّمَاءِ وَالْأَرْضِ وَلَٰكِن
كَذَّبُوا فَأَخَذْنَاهُم بِمَا كَانُوا يَكْسِبُونَ
أُولَٰئِكَ يَهْدِي لِلَّذِينَ يَرْتُونَ بِالْأَرْضِ
مِن بَعْدِ أَهْلِهَا أَنْ لَوْ نَشَاءُ أَصَبْنَاهُمْ بِذُنُوبِهِمْ وَنَطْبَعُ
عَلَىٰ قُلُوبِهِمْ فَهُمْ لَا يَسْمَعُونَ ﴿١٠١﴾ تِلْكَ الْقُرَىٰ نَقُصُّ
عَلَيْكَ مِن أَنْبَاءِهَا وَلَقَدْ جَاءَتْهُمْ رُسُلُهُم بِالْبَيِّنَاتِ فَمَا
كَانُوا لِيُؤْمِنُوا بِمَا كَذَّبُوا مِن قَبْلُ كَذَٰلِكَ يَطْبَعُ اللَّهُ
عَلَىٰ قُلُوبِ الْكَافِرِينَ «

(الأعراف: ٩٦ - ١٠١)

« فَلَوْلَا كَانَ مِنَ الْقُرُونِ

مِن قَبْلِكُمْ أُولُوا بَقِيَّةٍ يَنْهَوْنَ عَنِ الْفَسَادِ فِي الْأَرْضِ
إِلَّا قَلِيلًا مِّمَّنْ أَنْجَيْنَا مِنْهُمْ وَاتَّبَعَ الَّذِينَ ظَلَمُوا مَا أُتْرِفُوا
فِيهِ وَكَانُوا مُجْرِمِينَ ﴿١١٦﴾ وَمَا كَانَ رَبُّكَ لِيُهْلِكَ الْقُرَى
بِظُلْمٍ وَأَهْلِهَا مُصْلِحُونَ ﴿١١٧﴾ وَلَوْ شَاءَ رَبُّكَ لَجَعَلَ
النَّاسَ أُمَّةً وَاحِدَةً وَلَا يَزَالُونَ مُخْتَلِفِينَ ﴿١١٨﴾ إِلَّا مَن رَّحِمَ
رَبُّكَ وَلِذَلِكَ خَلَقَهُمْ وَتَمَّتْ كَلِمَةُ رَبِّكَ لَأَمْلَأَنَّ جَهَنَّمَ
مِنَ الْجِنَّةِ وَالنَّاسِ أَجْمَعِينَ ﴿١١٩﴾ وَكَلَّا نَقُصُّ عَلَيْكَ
مِنْ أَنْبَاءِ الرُّسُلِ مَا نُثَبِّتُ بِهِ فُؤَادَكَ وَجَاءَكَ فِي هَذِهِ
الْحَقُّ وَمَوْعِظَةٌ وَذِكْرٌ لِلْمُؤْمِنِينَ ﴿١٢٠﴾ وَقُلْ لِلَّذِينَ لَا
يُؤْمِنُونَ أَعْمَلُوا عَلَىٰ مَا كَانْتُمْ تُكَرِّهُونَ إِنَّا عَامِلُونَ »

(هود: ١١٦ - ١٢١)

وتشيع آيات القرآن في النفس والفكر وعيا بوجوب الانتقال من البداوة إلى الحضارة والعمل على نشر العمران، ولقد كان أبوذر الغفاري رضي الله عنه بعد أن خرج إلى الربيعة يتردد على المدينة مخافة أن يغدو أعرابيا ويستغرقه التبدي. وقد كتب العلامة ابن خلدون (المتوفى سنة ٨٠٨ هـ/١٠٤٦ م) في مقدمته الرائعة بفصلها الأول عن «العمران البشري»: «إن الاجتماع الإنساني ضروري، ويعبر الحكماء عن هذا بقولهم: الإنسان مدني بالطبع، أي لا بد له من

الاجتماع الذي هو المدينة في اصطلاحهم، وهو معنى العمران. وبيانه أن الله سبحانه خلق الإنسان وركبه على صورة لا يصح حياتها وبقاؤها إلا بالغذاء، وهده إلى التماسه بفطرته وبما ركب فيه من القدرة على تحصيله، إلا أن فطرة الواحد من البشر قاصرة عن تحصيل حاجته من ذلك الغذاء... ولو فرضنا منه أقل ما يمكن فرضه وهو قوت يوم من الحنطة مثلا فلا يحصل إلا بعلاج كثير من الطحين والعجن والطبخ، وكل واحد من هذه الأعمال الثلاثة يحتاج إلى مواعين وآلات لا تتم إلا بصناعات متعددة. وهب أن يأكله حبا من غير علاج، فهو أيضا يحتاج إلى أعمال أخرى من الزراعة والحصاد والدراس، ويحتاج كل واحد من هذه إلى آلات متعددة وصناعات كثيرة... فلا بد من اجتماع القدرات الكثيرة من أبناء جنسه، ليحصل القوت له وهم، فيحصل بالتعاون قدر الكفاية من الحاجة لأكثر منهم بأضعاف. وكذلك يحتاج كل واحد منهم أيضا في الدفاع عن نفسه إلى الاستعانة بأبناء جنسه... ولما كان العدوان طبيعيا في الحيوان جعل لكل منها عضوا يختص بمدافعة ما يصل إليه من عادية غيره، وجعل للإنسان عرضا عن ذلك كله الفكر واليد، فاليد مهيأة للصناعات بخدمة الفكر والصناعات تحصل له الآلات التي تنوب له عن الجوارح المعدة في سائر الحيوانات للدفاع... وإذا كان التعاون حصل له القوت للغذاء والسلاح للمدافعة، وامت حكمه الله في بقائه وحفظ نوعه، فإذن هذا الاجتماع ضروري للنوع الإنساني، وإلا لم يكمل وجودهم وما أراد الله من اعتبار العالم بهم واستخلافه إياهم، وهذا هو معنى العمران...». ومضى ابن خلدون في الفصل الثاني عن العمران البدوي إلى القول: «إن اختلاف الأجيال في أحوالهم إنما هو اختلاف نحلته من المعاش، فإن اجتماعهم إنما هو للتعاون على تحصيله، والابتداء بما هو ضروري منه وبسيط قبل الحاجي والكمالي، فمنهم من يستعمل الفلح من الغراسه والزراعة، ومنهم من ينتحل القيام على الحيوان من الغنم والبقر والمعز والنحل والدود لتنتاجها... وكان حينئذ اجتماعهم وتعاونهم في حاجتهم ومعاشهم وعمراتهم من القوت والسكن والدفع إنما هو بالمقدار الذي يحفظ الحياة، ويحصل بلغة العينين من غير مزيد عليه للعجز عما وراء ذلك. ثم إذا اتسعت أحوال هؤلاء المنتحلين للمعاش، وحصل لهم ما فوق الحاجة من الغنى والرفه، دعاهم ذلك إلى السكون والدعة، وتعاونوا في الزائد على الضرورة، واستكثروا من الأقوات والملابس والتأنيق فيها وتوسعة البيوت واختطاط المدن والأمصار للتحضر.

ثم تزيد أحوال الرفه والدعة، فتجىء عداوند الترف البالغة مبالغها في التأنيق في علاج

القوت واستجادة المطايخ وانتقاء الملابس الفاخرة ومعالجة البيوت والصروح وإحكام وضعها في تنجيدها والانتهاه في الصنائع... وهؤلاء هم الحضرة، ومعناه الحاضرون أهل الأمصار والبلدان، ومن هؤلاء من ينتحل في معاشه الصنائع، ومنهم من ينتحل التجارة، وتكون مكاسبهم أسمى وأرفه من أهل البدو، لأن أحوالهم زائدة على الضروري، ومعاشهم على نسبة وجدهم... (مقدمة ابن خلدون - دار البيان ببيروت - ص: ٤١ - ٤٣، ١٢٠ - ١٢١).

والحق أن الله أمر المؤمن بطلب الرزق في أرجاء الأرض وابتغاء فضل الله ونعمه، يجب أن يرى أثر نعمته على عبده، فهذا من التحدث بها كما أمر القرآن:

« وَأَمَّا بِنِعْمَةِ رَبِّكَ فَحَدِّثْ » (الضحى: ١١)

وفي حديث رسول الإسلام عليه الصلاة والسلام: «إن الله يجب أن يرى أثر نعمته على عبده».

والإيمان يحقق الاتزان والتوازن في إنساعة نعم الله، بحيث يتوقى المؤمن الكبر والبطر والتجبر في الوقت نفسه:

« وَابْتَغِ فِيمَا آتَاكَ اللَّهُ الدَّارَ الْآخِرَةَ وَلَا تَنْسَ نَصِيبَكَ مِنَ الدُّنْيَا وَأَحْسِنَ كَمَا أَحْسَنَ اللَّهُ إِلَيْكَ وَلَا تَبْغِ الْفُسَادَ فِي الْأَرْضِ إِنَّ اللَّهَ لَا يُحِبُّ الْمُفْسِدِينَ »

(القصص: ٧٧)

وقد حذر القرآن من تجاوز الحد المحمود من تحقيق يسر الحياة وعمارة الأرض إلى الترف المذموم الذي يدمر حيوية الفرد وإيجابيته، ويستغرقه في شهواته وأهوائه ذاته، كما يخلج التوازن والعدل في المجتمع، إذ إن الإسراف في الحظوظ الفردية الذاتية هو افتتاه على ما يجب للآخرين وللجماعة ككل:

« وَالَّذِينَ إِذَا أَنْفَقُوا لَمْ

يُسْرِفُوا وَلَمْ يَقْتُرُوا وَكَانَ بَيْنَ ذَلِكَ قَوَامًا »

(الفرقان: ٦٧)

« وَلَا تَبَدَّرَ

تَبَدَّرًا ﴿٣٦﴾ إِنَّ الْمُبَدِّرِينَ كَانُوا إِخْوَانَ الشَّيْطَانِ وَكَانَ

الشَّيْطَانُ لِرَبِّهِ كَفُورًا ﴿٣٧﴾

وَلَا تَجْعَلْ يَدَكَ مَغْلُولَةً إِلَىٰ عُنُقِكَ وَلَا تَبْسُطْهَا كُلَّ

الْبَسْطِ فَتَقْعُدَ مَلُومًا مَّحْسُورًا ﴿٣٨﴾ إِنَّ رَبَّكَ يَبْسُطُ الرِّزْقَ

لِمَن يَشَاءُ وَيَقْدِرُ إِنَّهُ كَانَ بِعِبَادِهِ خَبِيرًا بَصِيرًا »

(الإسراء: ٢٦ - ٣٠)

« وَإِذَا أَرَدْنَا أَنْ نُهْلِكَ قَرْيَةً أَمَرْنَا مُتْرَفِيهَا

فَفَسَقُوا فِيهَا فَحَقَّ عَلَيْهَا الْقَوْلُ فَدَمَّرْنَاَهَا تَدْمِيرًا »

(الإسراء: ١٦)

« وَاتَّبَعَ الَّذِينَ ظَلَمُوا مَا أُتْرِفُوا فِيهِ وَكَانُوا مُجْرِمِينَ »

(هود: ١١٦)

« لَا تَرْكُضُوا وَارْجِعُوا إِلَى مَا أُتْرِفْتُمْ فِيهِ
 وَمَسْكِنِكُمْ لَعَلَّكُمْ تَسْأَلُونَ ﴿١٣﴾ قَالُوا يُؤَيِّلِنَا إِنَّا نَكْفًا
 ظَالِمِينَ ﴿١٤﴾ فَزَالَتْ تِلْكَ دَعْوَاهُمْ حَتَّى جَعَلْنَاهُمْ
 حَصِيدًا خَلْعِدِينَ »
 (الأنبياء ١٣ - ١٥)

« وَمَا أَرْسَلْنَا فِي قَرْيَةٍ مِّنْ
 نَّذِيرٍ إِلَّا قَالَ مُتْرَفُوهَا إِنَّا بِمَا أُرْسِلْتُمْ بِهِءٍ كَافِرُونَ ﴿١٤﴾
 وَقَالُوا نَحْنُ أَكْثَرُ أَمْوَالًا وَأَوْلَادًا وَمَا نَحْنُ بِمُعَذَّبِينَ ﴿١٥﴾
 قُلْ إِنَّ رَبِّي يَبْسُطُ الرِّزْقَ لِمَن يَشَاءُ وَيَقْدِرُ وَلَكِنَّ
 أَكْثَرَ النَّاسِ لَا يَعْلَمُونَ ﴿١٦﴾ وَمَا أَمْوَالُكُمْ وَلَا
 أَوْلَادُكُمْ بِالَّتِي تُقَرِّبُكُمْ عِندَنَا زُلْفَىٰ إِلَّا مَن ءَامَنَ وَعَمِلَ
 صَالِحًا فَأُولَٰئِكَ لَهُمْ جَزَاءُ الضَّعِيفِ بِمَا عَمِلُوا وَهُمْ
 فِي الْغُرُفَاتِ ءَامِنُونَ ﴿١٧﴾ وَالَّذِينَ يَسْعَوْنَ فِي ءَايَاتِنَا
 مُعْجِزِينَ أُولَٰئِكَ فِي الْعَذَابِ مُحْضَرُونَ ﴿١٨﴾ قُلْ إِنَّ
 رَبِّي يَبْسُطُ الرِّزْقَ لِمَن يَشَاءُ مِنْ عِبَادِهِ وَيَقْدِرُ لَهُ

وَمَا أَنْفَقْتُمْ مِنْ شَيْءٍ فَهُوَ يُخْلِفُهُ وَهُوَ خَيْرُ الرَّازِقِينَ «

(سبأ: ٣٤ - ٣٩)

وقد عرضت سورة الكهف صورة بليغة معبرة للفارق بين المؤمن الذي وفقه الله لعامة الأرض، واستثمار المال، وآتاه من نعمته، فلم يبخل عن نعمة الله، ولم يبطر في الوقت نفسه، وصورة الكافر الذي أوتي مالا وولدا وطفى أن رآه استغنى:

« * وَأَضْرِبْ لَهُمْ مَثَلًا

رَجُلَيْنِ جَعَلْنَا لِأَحَدِهِمَا جَنَّتَيْنِ مِنْ أَعْنَبٍ وَحَفَفْنَاهُمَا

بِنَخْلٍ وَجَعَلْنَا بَيْنَهُمَا زُرْعًا ﴿٣٤﴾ كَلْتَا الْجَنَّتَيْنِ آتَتْ أَكْطَاهَا

وَلَمْ تَظْلِمْ مِنْهُ شَيْئًا وَفَجَّرْنَا خِلْفَهُمَا نَهْرًا ﴿٣٥﴾ وَكَانَ لَهُ

ثَمَرٌ فَقَالَ لِصَاحِبِهِ وَهُوَ يُحَاوِرُهُ أَنَا أَكْثَرُ مِنْكَ مَالًا

وَأَعْرَضَ نَفَرًا ﴿٣٦﴾ وَدَخَلَ جَنَّتَهُ وَهُوَ ظَالِمٌ لِنَفْسِهِ قَالَ

مَا أَظُنُّ أَنْ تَبِيدَ هَذِهِ أَبَدًا ﴿٣٧﴾ وَمَا أَظُنُّ السَّاعَةَ قَائِمَةً

وَلَئِنْ رُدِدْتُ إِلَىٰ رَبِّي لَأَجِدَنَّ خَيْرًا مِنْهَا مُنْقَلَبًا ﴿٣٨﴾

قَالَ لَهُ صَاحِبُهُ وَهُوَ يُحَاوِرُهُ أَكَفَرْتَ بِالَّذِي خَلَقَكَ مِنْ

تُرَابٍ ثُمَّ مِنْ نُطْفَةٍ ثُمَّ سَوَّكَ رَجُلًا ﴿٣٩﴾ لَكِنَّا هُوَ اللَّهُ

رَبِّي وَلَا أُشْرِكُ بِرَبِّي أَحَدًا ﴿٤٠﴾ وَلَوْلَا إِذْ دَخَلْتَ جَنَّتَكَ

قُلْتَ مَا شَاءَ اللَّهُ لَا قُوَّةَ إِلَّا بِاللَّهِ إِنَّ تَرِنًا أَقَلَّ مِنْكَ
 مَالًا وَوَلَدًا ﴿٤٦﴾ فَعَسَىٰ رَبِّي أَنْ يُؤْتِيَنِي خَيْرًا مِنْ جَنَّتِكَ
 وَيُرْسِلَ عَلَيْهَا حُسْبَانًا مِنَ السَّمَاءِ فَتُصْبِحَ صَعِيدًا زَلَقًا ﴿٤٧﴾
 أَوْ يُصْبِحَ مَاءً وَهًا غَوْرًا فَلَنْ تَسْتَطِيعَ لَهُ طَلَبًا ﴿٤٨﴾
 وَأَحِيطْ بِشَمْرِهِ ۖ فَاصْبِحْ يُقَلِّبُ كَفَّيْهِ عَلَىٰ مَا أَنْفَقَ فِيهَا
 وَهِيَ خَاوِيَةٌ عَلَىٰ عُرُوشِهَا وَيَقُولُ يَا لَيْتَنِي لَمْ أُشْرِكْ بِرَبِّي
 أَحَدًا ﴿٤٩﴾ وَلَمْ تَكُن لَّهُ فِئَةٌ يَنْصُرُونَهُ مِنْ دُونِ اللَّهِ
 وَمَا كَانَ مُنتَصِرًا ﴿٥٠﴾ هُنَالِكَ الْوَلَايَةُ لِلَّهِ الْحَقِّ هُوَ خَيْرٌ
 ثَوَابًا وَخَيْرٌ عُقْبًا ﴿٥١﴾ وَأَضْرِبْ لَهُمْ مَثَلِ الْحَيَاةِ الدُّنْيَا
 كَمَاءٍ أَنْزَلْنَاهُ مِنَ السَّمَاءِ فَاخْتَلَطَ بِهِ نَبَاتُ الْأَرْضِ
 فَأَصْبَحَ هَشِيمًا تَذْرُوهُ الرِّيحُ ۗ وَكَانَ اللَّهُ عَلَىٰ كُلِّ شَيْءٍ
 مُّقْتَدِرًا ﴿٥٢﴾ الْمَالُ وَالْبَنُونَ زِينَةُ الْحَيَاةِ الدُّنْيَا ۗ وَالْبَاقِيَاتُ
 الصَّالِحَاتُ خَيْرٌ عِنْدَ رَبِّكَ ثَوَابًا وَخَيْرٌ أَمَلًا ۗ

(الكهف: ٣٢ - ٤٦).

وكما يبين القرآن الفارق والفاصل بين عمارة الأرض وما قد ينزلق إليه المرء من إسراف

وترف وكبر وبطر، ويقيم ميزان الحق في هذا الأمر، فإنه يحجز المؤمنين خلال عمارتهم للأرض وسعيهم للتمكن فيها عن الانزلاق إلى العلو في الأرض والفساد، وهما ما يتوقاه المؤمن صحيح الإيمان:

« تَلْكَ

الْدَارُ الْأَنْحَرَةُ يُجْعَلُهَا لِلَّذِينَ لَا يُرِيدُونَ عُلُوًّا فِي الْأَرْضِ

وَلَأَفْسَادًا ۗ وَالْعَاقِبَةُ لِلْمُتَّقِينَ » (القصص: ٨٣)

ومن صور الفساد ما يكون ماديا كإهلاك الحرث والنسل، ومنه ما يكون معنويا ككشر البغضاء والخصام وقطع العلاقات الاجتماعية.

والقرآن يبرز صورة هؤلاء وهؤلاء:

« وَهُوَ الَّذِي أَنْخَسَمَ ﴿٢٠٤﴾ وَإِذَا تَوَلَّى سَعَى

فِي الْأَرْضِ لِيُفْسِدَ فِيهَا وَيُهْلِكَ الْحَرْثَ وَالنَّسْلَ ۗ وَاللَّهُ

لَا يُحِبُّ الْفُسَادَ ﴿٢٠٥﴾ وَإِذَا قِيلَ لَهُ اتَّقِ اللَّهَ أَخَذَتْهُ الْعِزَّةُ

بِالْإِيمَانِ ۗ فَحَسْبُ لَهُمْ جَهَنَّمُ وَلَبِئْسَ الْمِهَادُ » (البقرة: ٢٠٤ - ٢٠٦)

« وَمَا يُضِلُّ بِهِ إِلَّا الْفَاسِقِينَ ﴿٢٦﴾ الَّذِينَ بَنَقُضُوا عَهْدَ اللَّهِ

مِنْ بَعْدِ مِيثَاقِهِ ۗ وَيَقْطَعُونَ مَا أَمَرَ اللَّهُ بِهِ ۗ أَنْ يُوصَلَ

وَيُفْسِدُونَ فِي الْأَرْضِ ۗ أُولَٰئِكَ هُمُ الْخَاسِرُونَ »

(البقرة ٢٦ - ٢٧)

والكفر ذروة العلو البغي والفساد في الأرض والكبر والبطر والإسراف:

« وَجَحَدُوا بِهَا وَاسْتَيْقَنَتْهَا أَنفُسُهُمْ ظُلْمًا وَعُلُوًّا فَانظُرْ

كَيْفَ كَانَ عَاقِبَةُ الْمُفْسِدِينَ » (النمل: ١٤)

« مِنْ فِرْعَوْنَ إِنَّهُ كَانَ عَلِيًّا مِنَ الْمُسْرِفِينَ » (الدخان: ٣١)

» * إِنَّ

قُرُونٍ كَانَ مِنْ قَوْمِ مُوسَى فَبَغَى عَلَيْهِمْ وَعَآتَيْنَهُ

مِنَ الْكُنُوزِ مَا إِنَّ مَفَاتِحَهُ لَتَنُوءُ بِالْعُصْبَةِ أُولِي الْقُوَّةِ

إِذْ قَالَ لَهُ قَوْمُهُ لَا تَفْرَحْ إِنَّ اللَّهَ لَا يُحِبُّ الْفَرِحِينَ ﴿٧٦﴾

وَأَتَّبَعْنَا فِيمَا آتَيْنَاكَ اللَّهُ الدَّارَ الْآخِرَةَ وَلَا تَنْسَ نَصِيبَكَ

مِنَ الدُّنْيَا وَأَحْسِنْ كَمَا أَحْسَنَ اللَّهُ إِلَيْكَ وَلَا تَبْغِ

الْفَسَادَ فِي الْأَرْضِ إِنَّ اللَّهَ لَا يُحِبُّ الْمُفْسِدِينَ ﴿٧٧﴾ قَالَ

إِنَّمَا أُوتِيتُهُ عَلَىٰ عِلْمٍ عِنْدِي أَوَلَمْ يَعْلَمْ أَنَّ اللَّهَ قَدَّ

أَهْلَكَ مِنْ قَبْلِهِ مِنْ الْقُرُونِ مَنْ هُوَ أَشَدُّ مِنْهُ قُوَّةً وَأَكْثَرَ

جَمْعًا وَلَا يُسْأَلُ عَنْ ذُنُوبِهِمُ الْمُجْرِمُونَ » (القصص ٧٦ - ٧٨)

ولطالما نهى رسل الله عليهم السلام عن الفساد في الأرض:

« وَلَا تُفْسِدُوا فِي الْأَرْضِ بَعْدَ إِصْلَاحِهَا » (الأعراف: ٥٦)

« وَلَا تَعْتَوْا فِي الْأَرْضِ مُفْسِدِينَ »

(الأعراف: ٧٤)، وانظر أيضا الشعراء (١٥١ - ١٥٢)

« وَلَا تَمْسِ فِي الْأَرْضِ مَرَحًا إِنَّكَ لَن تَخْرِقَ

الْأَرْضَ وَلَن تَبْلُغَ الْجِبَالَ طُولًا » (الإسراء: ٣٧)

وقد أخبر القرآن أن التمكين في الأرض وإحراز الثروة والسطوة قد يجير إلى الغرور والكبرياء والبطر:

« الْمُرِوَاكِمَ »

أَهْلَكْنَا مِنْ قَبْلِهِمْ مَنْ قَرَّنَ مَكَّنَّهُمْ فِي الْأَرْضِ مَا لَمْ يُمْكِن

لَهُمْ وَأَرْسَلْنَا السَّمَاءَ عَلَيْهِمْ مِدْرَارًا وَجَعَلْنَا الْأَنْهَارَ تَجْرِي

مِنْ تَحْتِهِمْ فَأَهْلَكْنَا لَهُمْ بِذُنُوبِهِمْ وَأَنشَأْنَا مِنْ بَعْدِهِمْ قَرْنًا

ءَاخَرِينَ » (الأنعام: ٦)

« وَلَقَدْ مَكَّنَّهُمْ فِيمَا إِن مَكَّنَّا فِيهِ وَجَعَلْنَا لَهُمْ سَمْعًا

وَأَبْصُرًا وَأَفْعِدَةً فَمَا أَغْنَىٰ عَنْهُمْ سَمْعُهُمْ وَلَا أَبْصُرُهُمْ وَلَا
أَفْعِدَتُهُمْ مِنْ شَيْءٍ إِذْ كَانُوا يَجْحَدُونَ بِآيَاتِ اللَّهِ وَحَاقَ
بِهِمْ مَا كَانُوا بِهِ يَسْتَهْزِئُونَ ﴿٢٦﴾

(الأحزاب: ٢٦)

والمؤمنون مدعون لا ابتغاء الرزق وعمارة الأرض والسعي للتمكن فيها على توفى الانحراف
والزيغ والزلزل والضلال، وقد وعد الله المؤمنين بذلك ما آمنوا واتفقوا:

« وَلَوْ أَنَّ أَهْلَ الْقُرَىٰ ءَامَنُوا وَاتَّقَوْا
لَفَتَحْنَا عَلَيْهِم بَرَكَاتٍ مِّنَ السَّمَاءِ وَالْأَرْضِ »

(الأعراف: ٩٦)

« وَالْوَالِدَاتُ يُرْجَىٰ لِهِنَّ عُقْبَىٰ كَالَّذِي لِهِنَّ عُقْبَىٰ ۚ وَهُنَّ يُرْجَىٰ لِهِنَّ عُقْبَىٰ ۚ
لِنَفْسِنَهُمْ فِيهِ ۚ وَمَنْ يُعْرِضْ عَن ذِكْرِ رَبِّهِ يَسْلُكْهُ عَذَابًا
صَّعِيدًا ﴿١٦﴾ »

(الجن: ١٦ - ١٧)

« وَنُرِيدُ أَنْ نَمُنَّ عَلَى الَّذِينَ اسْتُضِعُوا
فِي الْأَرْضِ وَنَجْعَلَهُمْ أَئِمَّةً وَنَجْعَلَهُمُ الْوَارِثِينَ ﴿٥﴾
وَمُكِّنَ لَهُمْ فِي الْأَرْضِ »

(القصص: ٥ - ٦)

« أَوْلَمَ تَمَكِّنْ لَهُمْ

حَرَمًا آمِنًا يُجِبِّي إِلَيْهِ ثَمَرَاتُ كُلِّ شَيْءٍ رِزْقًا مِّن لَّدُنَّا

(القصص: ٥٧)

وَلَكِن أَكْثَرَهُمْ لَا يَعْلَمُونَ »

« وَاذْكُرُوا إِذْ أَنْتُمْ قَلِيلٌ مُّسْتَضْعِفُونَ فِي الْأَرْضِ تَخَافُونَ

أَن يَخْطَفَكُمْ النَّاسُ فَعَاوَنُكُمْ وَأَيَّدَكُمْ بِنَصْرِهِ ؕ وَرَزَقَكُمْ

(الأنفال: ٢٦)

مِّنَ الطَّيِّبَاتِ لَعَلَّكُمْ تَشْكُرُونَ »

وقد حذر القرآن من الانقياد للذل والهوان تحذيره من الانزلاق إلى النرف والكبر والتعجيز:

« وَمَا كُمْ لَا تُقَاتِلُونَ فِي سَبِيلِ اللَّهِ وَالْمُسْتَضْعَفِينَ مِّنَ

الرِّجَالِ وَالنِّسَاءِ وَالْوِلْدَانِ الَّذِينَ يَقُولُونَ رَبَّنَا أَخْرِجْنَا مِنْ

هَذِهِ الْقَرْيَةِ الظَّالِمِ أَهْلُهَا وَاجْعَل لَّنَا مِن لَّدُنكَ وَلِيًّا

وَاجْعَل لَّنَا مِن لَّدُنكَ نَصِيرًا ﴿٧٥﴾ الَّذِينَ ءَامَنُوا يُقَاتِلُونَ

فِي سَبِيلِ اللَّهِ وَالَّذِينَ كَفَرُوا يُقَاتِلُونَ فِي سَبِيلِ الطَّاغُوتِ

فَقَاتِلُوا أَوْلِيَاءَ الشَّيْطَانِ إِنَّ كَيْدَ الشَّيْطَانِ كَانَ ضَعِيفًا »

(النساء: ٧٥ - ٧٦)

« إِنَّ الَّذِينَ تَوَفَّيْتُمْ الْمَلَائِكَةَ ظَالِمِينَ أُنْفُسِهِمْ قَالُوا فِيمَ كُنْتُمْ
 قَالُوا كُنَّا مُسْتَضْعَفِينَ فِي الْأَرْضِ قَالُوا أَلَمْ تَكُنْ أَرْضُ اللَّهِ
 وَسِعَةً فَتُهَاجِرُوا فِيهَا فَأُولَئِكَ مَأْوَاهُمْ جَهَنَّمَ وَسَاءَتْ
 مَصِيرًا ﴿٩٧﴾ إِلَّا الْمُسْتَضْعَفِينَ مِنَ الرِّجَالِ وَالنِّسَاءِ
 وَالْوِلْدَانَ لَيْسْتَطِيعُونَ حِيلَةً وَلَا يَهْتَدُونَ سَبِيلًا ﴿٩٨﴾
 فَأُولَئِكَ عَسَى اللَّهُ أَنْ يَعْفُو عَنْهُمْ » (النساء: ٩٧ - ٩٩)

ومقاومة التجبر والظلم والإذلال دفع للفساد في الأرض ولفتنة البشر، وإعلاء لكلمة الله الذي
 يريد الإنسان حرا كريما:

« وَلَوْلَا دَفَعُ اللَّهُ النَّاسَ بَعْضُهُمْ
 بِبَعْضٍ لَفَسَدَتِ الْأَرْضُ وَلَكِنَّ اللَّهَ ذُو فَضْلٍ عَلَى
 الْعَالَمِينَ » (البقرة: ٢٥١)

« وَلَوْلَا دَفَعُ اللَّهُ النَّاسَ بَعْضُهُمْ بِبَعْضٍ لَهَدَمَتِ صَوَامِعُ
 وَبِيَعٌ وَصَلَوَاتٌ وَمَسَاجِدُ يُذَكَّرُ فِيهَا اسْمُ اللَّهِ كَثِيرًا
 وَلَيَنْصُرَنَّ اللَّهُ مَنْ يَنْصُرُهُ ۗ إِنَّ اللَّهَ لَقَوِيٌّ عَزِيزٌ » (الحج: ٤٠)

« وَقَتَلُوهُمْ حَتَّىٰ

لَا تَكُونَ فِتْنَةً وَيَكُونَ الدِّينُ لِلَّهِ فَإِنِ انْتَهَوْا فَلَا عُدْوَانَ

(البقرة: ١٩٣)

إِلَّا عَلَى الظَّالِمِينَ »

» وَإِخْرَاجُ

أَهْلِهِ مِنْهُ أَكْبَرُ عِنْدَ اللَّهِ وَالْفِتْنَةُ أَكْبَرُ مِنَ الْقَتْلِ

وَلَا يَزَالُونَ يَقْتُلُونَكُمْ حَتَّىٰ يَرُدُّوكُم عَن دِينِكُمْ إِنِ

أَسْتَطْعُوا »

(البقرة: ٢١٧)

والمؤمنون منهيون عن الفساد والاستعلاء في الأرض بغير الحق، ومطالبون بالسعى الحاد
الدؤوب للتمكن من الأرض، والتوصل إلى ثرواتها، والتحكم فيها وفق أوامر الله وإعلاء
كلمته فيها مع توفى الكبر والبغى:

« وَكَذَلِكَ مَكَّنَّا لِيُوسُفَ فِي الْأَرْضِ

يَتَّبِعُوا مِنْهَا حَيْثُ شَاءَ نُصِيبُ بِرَحْمَتِنَا مَنْ نَشَاءُ

وَلَا نُضِيعُ أَجْرَ الْمُحْسِنِينَ ﴿٥٦﴾ وَلَا جُرْأَلَاءَ خَيْرٌ

لِلَّذِينَ ءَامَنُوا وَكَانُوا يَتَّقُونَ »

(يوسف: ٥٦ - ٥٧)

« وَيَسْأَلُونَكَ عَنِ الْقَرْنَيْنِ »

قُلْ سَأَتْلُوا عَلَيْكُمْ مِنْهُ ذِكْرًا ﴿٨٣﴾ إِنَّا مَكَّاهُ فِي الْأَرْضِ
وَعَاثَيْنَهُ مِنْ كُلِّ شَيْءٍ سَبَبًا ﴿٨٤﴾ فَأَتْبَعَ سَبَبًا

(الكهف: ٨٣ - ٨٥)

« قَالَ مَا مَكَّنِّي فِيهِ رَبِّي خَيْرٌ فَأَعِينُونِي بِقُوَّةٍ أَجْعَلْ
بَيْنَكُمْ وَبَيْنَهُمْ رَدْمًا »

(الكهف: ٩٥)

« وَعَدَّ اللَّهُ الَّذِينَ آمَنُوا مِنْكُمْ »

وَعَمِلُوا الصَّالِحَاتِ لَيَسْتَخْلِفَنَّهُمْ فِي الْأَرْضِ كَمَا اسْتَخْلَفَ
الَّذِينَ مِنْ قَبْلِهِمْ وَلَيُمَكِّنَنَّ لَهُمْ دِينَهُمُ الَّذِي ارْتَضَى لَهُمْ
وَلَيُبَدِّلَنَّهُمْ مِنْ بَعْدِ خَوْفِهِمْ أَمْنًا يَعْبُدُونَنِي لَا يُشْرِكُونَ بِي
شَيْعًا وَمَنْ كَفَرَ بَعْدَ ذَلِكَ فَأُولَئِكَ هُمُ الْفَاسِقُونَ »

(النور: ٥٥)

« الَّذِينَ إِنْ مَكَّنَّاهُمْ فِي الْأَرْضِ أَقَامُوا الصَّلَاةَ وَآتَوْا »

الزَّكَاةُ وَأَمْرٌ بِالْمَعْرُوفِ وَنَهْوٌ عَنِ الْمُنْكَرِ وَلِلَّهِ عَاقِبَةُ

الْأُمُورِ «

(الحج: ٤١)

سادسا : القرآن ليس كتابا متخصصا في الظواهر الكونية، وهو يدعو إلى المشاهدة والاستقراء :

إن القرآن كتاب دين وعقيدة بصفة أساسية، وهو يعرض لبعض الظواهر الكونية في إجمال، ويربط ذلك بدعوته الدينية، ويوظفها للدلالة على الإله الواحد رب كل شيء، وعلى البعث بعد الموت. فالقرآن لا يستوعب ظواهر الكون، وليس كتابا متخصصا في موضوع هذه الظواهر، والذين يحاولون أن يحملوا آيات الكتاب المبين نتائج العلم الحديث، باعتساف في التأويل، وخروج على اللغة وعلى أسلوب القرآن، بدعوى الحاجة إلى تقديم القرآن بلغة العصر، ليكون قريبا محببا إلى الناس، وبمقوله أن الله ما فرط في الكتاب من شيء، وأنه أنزله تبيانا لكل شيء، لم يعرفوا على حقيقة رسالة القرآن، ولا على طبيعة مهمة العلم، ولم يتبينوا الفارق بينها وبين غايتها ومنهجها. وإنما يتضمن الإسلام وكتابه منهجا عاما شاملا حقا ولكن في إجمال، وهو يعرض لظواهر الكون الكبرى في سياق عرض دعوته الأساسية إلى الإيمان بالله واليوم الآخر، وهو يعرضها بأسلوب يفهمه كل قارئ وسامع، لأنه نزل بلسان عربي مبين لا باصطلاحات العلم، ولا يخوض في التفاصيل والدقائق التي لا يلحظها بحواسه ويعفلها بذهنه الشخصي العادي الذي هو في مستوى عامة الناس من حيث الحس والذكاء والثقافة. ولكن هذا لا يعني أن القرآن خلو من لمحات علمية تاقية يدركها المتدبرون، أو فيه توجيه منهجي علمي، بل الحقيقة هي كما أسلفنا، وآيات الكتاب المبين هي خير ما يعبر عن نهجه. والإسلام يترك لعقل الإنسان المجال بالنسبة لما هو في نطاق قدراته وطاقته، وبأني هداية الإنسان فيما يحتاج فيه إلى هداية الله. وإنما يعرض القرآن بعض ظواهر الكون استشارة لنشاط العقل واجتهاده، وربطاً لظواهر الكون ببارئته ومبدعه الذي أتقن كل شيء صنعه، وأحسن كل شيء خلفه، دون أن يسد المنافذ على نشاط العقل بزحام من المعلومات والتقارير

والمقولات والمصادر، ومن ثم يأتي تركيز آيات القرآن على العقيدة في الخالق واليوم الآخر، لا على استيعاب الظواهر الكونية وإيراد تفصيلاتها ودقائقها:

« أَمَّنْ خَلَقَ

السَّمَوَاتِ وَالْأَرْضِ وَأَنْزَلَ لَكُمْ مِنَ السَّمَاءِ مَاءً فَأَنْبَتْنَا
 بِهِ حَدَائِقَ ذَاتَ بَهْجَةٍ مَا كَانَ لَكُمْ أَنْ تُنْبِتُوا شَجَرَهَا
 أَءَأَلَهُ مَعَ اللَّهِ بَلْ هُمْ قَوْمٌ يَعْدِلُونَ ﴿٦١﴾ أَمَّنْ جَعَلَ
 الْأَرْضَ قَرَارًا وَجَعَلَ خِلَالَهَا أَنْهَارًا وَجَعَلَ لَهَا رَوَاسِيَ
 وَجَعَلَ بَيْنَ الْبَحْرَيْنِ حَاجِزًا أَءَأَلَهُ مَعَ اللَّهِ بَلْ أَكْثَرُهُمْ
 لَا يَعْلَمُونَ ﴿٦٢﴾ أَمَّنْ يُجِيبُ الْمُضْطَرَّ إِذَا دَعَاهُ وَيَكْشِفُ
 السُّوءَ وَيَجْعَلُكُمْ خُلَفَاءَ الْأَرْضِ أَءَأَلَهُ مَعَ اللَّهِ قَلِيلًا
 مَا تَذَكَّرُونَ ﴿٦٣﴾ أَمَّنْ يَهْدِيكُمْ فِي ظُلُمَاتِ الْبَرِّ وَالْبَحْرِ
 وَمَنْ يُرْسِلُ الرِّيحَ بُشْرًا بَيْنَ يَدَيْ رَحْمَتِهِ أَءَأَلَهُ مَعَ اللَّهِ
 تَعَلَّى اللَّهُ عَمَّا يُشْرِكُونَ ﴿٦٤﴾ أَمَّنْ يَبْدُوَ الْخَلْقَ ثُمَّ يُعِيدُهُ
 وَمَنْ يَرْزُقُكُمْ مِنَ السَّمَاءِ وَالْأَرْضِ أَءَأَلَهُ مَعَ اللَّهِ قُلْ
 هَاتُوا بُرْهَانَكُمْ إِنْ كُنْتُمْ صَادِقِينَ ﴿٦٥﴾ قُلْ لَا يَعْلَمُ مَنْ

فِي السَّمَوَاتِ وَالْأَرْضِ الْغَيْبِ إِلَّا اللَّهُ وَمَا يَشْعُرُونَ
 أَيَّانَ يُبْعَثُونَ ﴿٦٥﴾ بَلِ أَدْرَكَ عَلَيْهِمُ فِي الْآخِرَةِ بَلٌ هُمْ
 فِي شَكٍّ مِّنْهَا بَلٌ هُمْ مِّنْهَا عَمُونَ «

(النمل: ٥٩ - ٦٦)

« أَمْ خُلِقُوا مِنْ غَيْرِ شَيْءٍ أَمْ هُمْ
 الْمَخْلُوقُونَ ﴿٣٥﴾ أَمْ خُلِقُوا السَّمَوَاتِ وَالْأَرْضِ بَلِ
 لَا يُوقِنُونَ ﴿٣٦﴾ أَمْ عِنْدَهُمْ خَزَائِنُ رَيْكِ أَمْ هُمْ
 الْمَصْبُطُونَ «

(الطور: ٣٥ - ٣٧)

« قُلْ لِمَنِ الْأَرْضُ وَمَنْ فِيهَا إِنْ كُنْتُمْ تَعْلَمُونَ ﴿٨٤﴾
 سَيَقُولُونَ لِلَّهِ قُلْ أَفَلَا تَذَكَّرُونَ ﴿٨٥﴾
 مَا اتَّخَذَ اللَّهُ مِنْ وَلَدٍ وَمَا كَانَ مَعَهُ مِنْ إِلَهٍ إِذَا لَدَّهَبَ
 كُلُّ إِلَهٍ بِمَا خَلَقَ وَلَعَلَّ بَعْضُهُمْ عَلَى بَعْضٍ سُبْحَانَ
 اللَّهِ عَمَّا يُصِفُونَ «

(المؤمنون: ٨٤ - ٩١)

« وَمَا خَلَقْنَا السَّمَاءَ وَالْأَرْضَ

وَمَا بَيْنَهُمَا لَعِينِينَ ﴿١٦﴾ لَوْ أَرَدْنَا أَنْ نَتَّخِذَ لَهُمَا آلًا تَخَذُنَّهُ

مِنْ لَدُنَّا إِنْ كُنَّا فَعَلِينَ ﴿١٧﴾ بَلْ نَقْذِفُ بِالْحَقِّ عَلَى

الْبَاطِلِ فَيَدْمَغُهُ فَإِذَا هُوَ زَاهِقٌ وَلَكُمُ الْوَيْلُ مِمَّا

تَصِفُونَ ﴿١٨﴾ وَلَهُ مَنْ فِي السَّمَوَاتِ وَالْأَرْضِ وَمَنْ

عِنْدَهُ لَا يَسْتَكْبِرُونَ عَنْ عِبَادَتِهِ وَلَا يَسْتَحْسِرُونَ ﴿١٩﴾

..... أم اتَّخَذُوا إِلَهَةً

مِنَ الْأَرْضِ هُمْ يُنْشِرُونَ ﴿٢٠﴾ لَوْ كَانَ فِيهِمَا آلِهَةٌ إِلَّا اللَّهُ

لَفَسَدَتَا فَسُبْحَانَ اللَّهِ رَبِّ الْعَرْشِ عَمَّا يَصِفُونَ ﴿٢١﴾

..... قُلْ هَاتُوا بُرْهَانَكُمْ هَذَا ذِكْرٌ مَن

مَعِيَ وَذِكْرٌ مَن قَبْلِي بَلْ أَكْثَرُهُمْ لَا يَعْلَمُونَ الْحَقَّ

فَهُمْ مُعْرِضُونَ ﴿٢٢﴾

أُولَئِكَ الَّذِينَ كَفَرُوا أَنَّ السَّمَوَاتِ وَالْأَرْضَ كَانَتَا

رَتْقًا فَفَتَقْنَاهُمَا وَجَعَلْنَا مِنَ الْمَاءِ كُلَّ شَيْءٍ حَيٍّ

أَفَلَا يُؤْمِنُونَ ﴿٣١﴾ وَجَعَلْنَا فِي الْأَرْضِ رَوَاسِيَ أَنْ تَمِيدَ
بِهِمْ وَجَعَلْنَا فِيهَا فِجَاجًا سُبُلًا لَعَلَّهُمْ يَهْتَدُونَ ﴿٣٢﴾
وَجَعَلْنَا السَّمَاءَ سَقْفًا مَحْفُوظًا ۗ وَهُمْ عَنْ آيَاتِهَا
مُعْرِضُونَ ﴿٣٣﴾ وَهُوَ الَّذِي خَلَقَ اللَّيْلَ وَالنَّهَارَ وَالشَّمْسَ
وَالْقَمَرَ ۗ كُلٌّ فِي فَلَكٍ يَسْبَحُونَ ﴿٣٤﴾ وَمَا جَعَلْنَا لِلْبَشَرِ مِنْ
قَبْلِكَ الْخَلْدَ أَفَإِنْ مِتَّ فَهُمْ الْخَالِدُونَ ﴿٣٥﴾ كُلُّ نَفْسٍ
ذَائِقَةُ الْمَوْتِ ۗ وَنَبَلُّوكُم بِالشَّرِّ وَالْخَيْرِ فِتْنَةً ۗ وَإِلَيْنَا
تُرْجَعُونَ ۙ

(الأنبياء ١٦ - ٣٦)

« وَاللَّهُ الَّذِي أَرْسَلَ الرِّيحَ فَتُثِيرُ سَحَابًا فُسُقِنَهُ إِلَىٰ بَلَدٍ مَيِّتٍ
فَأَحْيَيْنَا بِهِ الْأَرْضَ بَعْدَ مَوْتِهَا ۗ كَذَٰلِكَ النُّشُورُ ۙ »

(فاطر: ٩)

« يَا أَيُّهَا النَّاسُ إِن كُنتُمْ فِي رَيْبٍ مِّنَ الْبَعْثِ
فإِنَّا خَلَقْنَاكُمْ مِّن تَرَابٍ ثُمَّ مِّن نُّطْفَةٍ ثُمَّ مِّن عِلْقَةٍ ثُمَّ مِّن
مُّضْغَةٍ مُّخَلَّقَةٍ وَغَيْرِ مُخَلَّقَةٍ لِّنُبَيِّنَ لَكُمْ وَنُقِرُّ فِي الْأَرْحَامِ

مَا نَسَاءُ إِلَىٰ أَجَلٍ مُّسَمًّى ثُمَّ نُخْرِجُكُمْ طِفْلًا ثُمَّ لِتَبْلُغُوا
 أَشُدَّكُمْ وَمِنْكُمْ مَنْ يُتَوَفَّىٰ وَمِنْكُمْ مَنْ يُرَدُّ إِلَىٰ أَرْذَلِ
 الْعُمُرِ لِكَيْلَا يَعْلَمَ مِنْ بَعْدِ عِلْمٍ شَيْئًا وَتَرَىٰ الْأَرْضَ
 هَامِدَةً فِإِذَا أَنْزَلْنَا عَلَيْهَا الْمَاءَ اهْتَزَّتْ وَرَبَّتْ وَأَنْبَتَتْ
 مِنْ كُلِّ زَوْجٍ بَهِيجٍ ﴿٧٥﴾ ذَلِكَ بِأَنَّ اللَّهَ هُوَ الْحَقُّ وَأَنَّهُ
 يُحْيِي الْمَوْتَىٰ وَأَنَّهُ عَلَىٰ كُلِّ شَيْءٍ قَدِيرٌ ﴿٧٦﴾ وَأَنَّ السَّاعَةَ
 آتِيَةٌ لَا رَيْبَ فِيهَا وَأَنَّ اللَّهَ يَبْعَثُ مَنْ فِي الْقُبُورِ

(الحج ٥ - ٧)

« وَضَرَبَ لَنَا مَثَلًا
 وَنَسِيَ خَلْقَهُ قَالَ مَنْ يُحْيِي الْعِظْمَ وَهِيَ رَمِيمٌ ﴿٧٥﴾
 قُلْ يُحْيِيهَا الَّذِي أَنْشَأَهَا أَوَّلَ مَرَّةٍ وَهُوَ بِكُلِّ خَلْقٍ
 عَلِيمٌ ﴿٧٦﴾ الَّذِي جَعَلَ لَكُمْ مِنَ الشَّجَرِ الْأَخْضَرِ نَارًا فَإِذَا
 أَنْتُمْ مِنْهُ تُوقَدُونَ ﴿٧٧﴾ أَوَلَيْسَ الَّذِي خَلَقَ السَّمَوَاتِ
 وَالْأَرْضَ بِقَدِيرٍ عَلَىٰ أَنْ يَخْلُقَ مِنْهُمْ بِلَىٰ وَهُوَ الْخَلَّاقُ

الْعَلِيمُ ﴿٨١﴾ إِنَّمَا أَمْرُهُ إِذَا أَرَادَ شَيْئًا أَنْ يَقُولَ لَهُ
 كُنْ فَيَكُونُ ﴿٨٢﴾ فَسُبْحَانَ الَّذِي بِيَدِهِ مَلَكُوتُ كُلِّ
 شَيْءٍ وَإِلَيْهِ تُرْجَعُونَ ﴿٨٣﴾ «

(يس: ٧٨ - ٨٣)

« فَلْيَنْظُرِ الْإِنْسَانُ مِمَّ خُلِقَ ﴿٥﴾ خُلِقَ مِنْ مَّاءٍ دَافِقٍ ﴿٦﴾
 يُخْرَجُ مِنْ بَيْنِ الصُّلْبِ وَالتَّرَائِبِ ﴿٧﴾ إِنَّهُ عَلَى رَجْعِهِ
 لِقَادِرٌ ﴿٨﴾ يَوْمَ تُبَلَى السَّرَائِرُ ﴿٩﴾ «

(الطارق: ٥ - ٩)

« أَحْسِبْتُمْ أَنَّمَا
 خَلَقْنَاكُمْ عَبَثًا وَأَنْتُمْ عَلَيْنَا لَا تُرْجَعُونَ ﴿١﴾ فَتَعَالَى اللَّهُ
 الْمَلِكُ الْحَقُّ لَا إِلَهَ إِلَّا هُوَ رَبُّ الْعَرْشِ الْكَرِيمِ ﴿٢﴾
 وَمَنْ يَدْعُ مَعَ اللَّهِ إِلَهًا آخَرَ لَا بُرْهَانَ لَهُ بِهِ فَإِنَّمَا
 حِسَابُهُ عِنْدَ رَبِّهِ إِنَّهُ لَا يُفْلِحُ الْكَافِرُونَ ﴿٣﴾ «

(المؤمنون: ١١٥ - ١١٧)

ولا يفتأ القرآن يدعو حواس الإنسان إلى مشاهدة الظواهر الكونية مباشرة، ويؤكد أن هذه الحواس هي الموكلة باستقراء هذه الظواهر دون اعتماد على نقل مسبق أو تخمين، وأن على العقل

وحده أن يستخلص من هذه المشاهدات نتائجها، سواء في ذلك ظواهر السماء والكواكب والنجوم، أو ظواهر الأرض بما عليها من جبال وأنهار وبحار، وما يهب عليها من رياح وينزل من أمطار، وما يعيش عليها من نبات وحيوان وإنسان:

« أَوْلََّا يَنْظُرُوا فِي مَلَكُوتِ السَّمَوَاتِ وَالْأَرْضِ »

وَمَا خَلَقَ اللَّهُ مِنْ شَيْءٍ »
(الأعراف: ١٨٥)

« أَفَلَمْ يَنْظُرُوا »

إِلَى السَّمَاءِ فَوَقَّهْمُ كَيْفَ بَنَيْنَاهَا وَزَيَّنَّاهَا وَمَا لَهَا مِنْ
فُرُوجٍ ﴿١٧﴾ وَالْأَرْضِ مَدَدْنَاهَا وَأَلْقَيْنَا فِيهَا رَوَاسِيَ
وَأَنْبَتْنَا فِيهَا مِنْ كُلِّ زَوْجٍ بَهِيجٍ ﴿١٨﴾ تَبَصَّرَةٌ وَذِكْرَى لِكُلِّ
عَبْدٍ مُنِيبٍ ﴿١٩﴾ وَزَلَّلْنَا مِنَ السَّمَاءِ مَاءً مُبْرَكًا فَأَنْبَتْنَا
بِهِ جَنَّاتٍ وَحَبَّ الْحَصِيدِ ﴿٢٠﴾ وَالنَّخْلَ بَاسِقَاتٍ لَهَا
طَلْعٌ نَضِيدٌ ﴿٢١﴾ رِزْقًا لِلْعِبَادِ وَأَحْيَيْنَا بِهِ بَلَدَةً مَيِّتَةً
كَذَلِكَ الْخُرُوجُ »

(ن: ٦ - ١١)

« أَفَلَا يَنْظُرُونَ إِلَى الْآيَاتِ كَيْفَ خُلِقَتْ ﴿١٧﴾ »

وَإِلَى السَّمَاءِ كَيْفَ رُفِعَتْ ﴿١٨﴾ وَإِلَى الْجِبَالِ كَيْفَ

نُصِبَتْ ﴿١٩﴾ وَإِلَى الْأَرْضِ كَيْفَ سُطِحَتْ ﴿٢٠﴾ فَذَكِّرْ

(الغاشية: ١٧ - ٢٠)

إِنَّمَا أَنْتَ مُذَكِّرٌ «

ويوجه القرآن النظر إلى دراسة الظواهر الحالية المستمرة والمتغيرة، وإلى التعرف على ما كان من ظواهر ماضية وتتبع أطوار الخلق ومراحله:

« قُلْ سِيرُوا

فِي الْأَرْضِ فَانظُرُوا كَيْفَ بَدَأَ الْخَلْقَ ثُمَّ اللَّهُ يُنشِئُ النَّشْأَةَ

الْآخِرَةَ إِنَّ اللَّهَ عَلَىٰ كُلِّ شَيْءٍ قَدِيرٌ «
(العنكبوت: ٢٠)

« هَلْ أُنَبِّئُكَ عَلَىٰ أَنزَلْنَاهُ حِينَ مَنَ الْدَّهْرِ لَمْ يَكُن شَيْعًا

مَذْكُورًا ﴿١﴾ إِنَّا خَلَقْنَا الْإِنْسَانَ مِن نُّطْفَةٍ أَمْشَاجٍ نَّبْتَلِيهِ

بِمَعْلَمِنَا سَمِيعًا بَصِيرًا ﴿٢﴾ إِنَّا هَدَيْنَاهُ السَّبِيلَ إِمَّا شَاكِرًا

وإِمَّا كَفُورًا «
(الإنسان ١ - ٣)

« وَلَقَدْ خَلَقْنَا الْإِنْسَانَ مِن سُلَالَةٍ

مِّن طِينٍ ﴿١٢﴾ ثُمَّ جَعَلْنَاهُ نُطْفَةً فِي قَرَارٍ مَّكِينٍ «

(المؤمنون: ١٢ - ١٣)

« الَّذِي أَحْسَنَ كُلَّ شَيْءٍ خَلَقَهُ وَبَدَأَ
 خَلْقَ الْإِنْسَانِ مِنْ طِينٍ ﴿٧﴾ ثُمَّ جَعَلَ نَسْلَهُ مِنْ سُلَالَةٍ
 مِنْ مَاءٍ مَهِينٍ ﴿٨﴾ ثُمَّ سَوَّاهُ وَنَفَخَ فِيهِ مِنْ رُوْحِهِ ۖ وَجَعَلَ
 لَكَ الْسَّمْعَ وَالْأَبْصَرَ وَالْأَفْئِدَةَ ۗ قَلِيلًا مَّا تَشْكُرُونَ »

(السجدة: ٧ - ٩)

وقد دعا القرآن إلى تأمل الظواهر الاجتماعية مثل الظواهر الكونية سواء بسواء وقرنها بها أحيانا،
 وأشار إلى أن لها سننا ونواميس نحكمها مثل ما للكون المادي:

« قُلِ اللَّهُمَّ مَلِكُ الْمَلِكِ تُؤْتِي الْمُلْكَ
 مَنْ تَشَاءُ وَتَنْزِعُ الْمُلْكَ مِمَّنْ تَشَاءُ ۖ وَتُعْزِزُ مَنْ تَشَاءُ وَتُذِلُّ
 مَنْ تَشَاءُ ۗ بِيَدِكَ الْخَيْرُ ۖ إِنَّكَ عَلَىٰ كُلِّ شَيْءٍ قَدِيرٌ ﴿٢٦﴾
 تُوَلِّجُ اللَّيْلَ فِي النَّهَارِ وَتُوَلِّجُ النَّهَارَ فِي اللَّيْلِ ۖ وَتُخْرِجُ الْحَيَّ
 مِنَ الْمَمَاتِ وَتُخْرِجُ الْمَمَاتَ مِنَ الْحَيِّ ۖ وَتَرْزُقُ مَنْ تَشَاءُ
 بِغَيْرِ حِسَابٍ »

(آل عمران: ٢٦ - ٢٧)

« أُولَئِكَ يَتَفَكَّرُونَ فِي أَنفُسِهِمْ مَا خَلَقَ اللَّهُ
 السَّمَوَاتِ وَالْأَرْضَ وَمَا بَيْنَهُمَا إِلَّا بِالْحَقِّ وَأَجَلٍ مُّسَمًّى ۗ

وَإِنْ كَثِيرًا مِّنَ النَّاسِ بِلِقَايَ رَبِّهِمْ لَكَفِرُونَ ﴿٨﴾ أَوْلَمْ يَسِيرُوا فِي الْأَرْضِ فَيَنْظُرُوا كَيْفَ كَانَ عَاقِبَةُ الَّذِينَ مِن قَبْلِهِمْ كَانُوا أَشَدَّ مِنْهُمْ قُوَّةً وَأَثَارُوا الْأَرْضَ وَعَمَرُوهَا أَكْثَرَ مِمَّا عَمَرُوهَا وَجَاءَتْهُمْ رُسُلُهُم بِالْبَيِّنَاتِ ۖ فَمَا كَانَ اللَّهُ لِيَظْلِمَهُمْ وَلَكِن كَانُوا أَنفُسَهُمْ يَظْلِمُونَ «

(الروم: ٧ - ٨)

« أَنْزَلَ مِن

السَّمَاءِ مَاءً فَسَالَتْ أَوْدِيَةٌ بِقَدَرِهَا فَاحْتَمَلَ السَّيْلُ زَبَدًا رَّابِيًا ۚ وَمِمَّا يُوقِدُونَ عَلَيْهِ فِي النَّارِ ابْتِغَاءَ حِلْيَةٍ أَوْ مَتَاعٍ زَبَدٌ مِّثْلُهٗ ۚ كَذَٰلِكَ يَضْرِبُ اللَّهُ الْحَقَّ وَالْبَاطِلَ ۚ فَأَمَّا الزَّبَدُ فَيَذْهَبُ جُفَاءً ۖ وَأَمَّا مَا يَنْفَعُ النَّاسَ فَيَمْكُثُ فِي الْأَرْضِ ۚ كَذَٰلِكَ يَضْرِبُ اللَّهُ الْأَمْثَالَ «

(الرعد: ١٧)

« فَهَلْ يَنْظُرُونَ إِلَّا سُنَّتَ الْأَوَّلِينَ ۗ فَلَنْ تَجِدَ لِسُنَّتِ اللَّهِ تَبْدِيلًا ۖ وَلَنْ تَجِدَ لِسُنَّتِ اللَّهِ تَحْوِيلًا ﴿٩﴾ أَوْلَمْ يَسِيرُوا

فِي الْأَرْضِ فَيَنْظُرُوا كَيْفَ كَانَ عَاقِبَةُ الَّذِينَ مِنْ قَبْلِهِمْ
 وَكَانُوا أَشَدَّ مِنْهُمْ قُوَّةً وَمَا كَانَ اللَّهُ لِيُعْجِزَهُ مِنْ شَيْءٍ
 فِي السَّمَوَاتِ وَلَا فِي الْأَرْضِ إِنَّهُ كَانَ عَلِيمًا قَدِيرًا ﴿٤٤﴾
 وَلَوْ يَوَازِئِدُ اللَّهُ النَّاسَ بِمَا كَسَبُوا مَا تَرَكَ عَلَى ظَهْرِهَا مِنْ
 دَابَّةٍ وَلَكِنْ يُؤَخِّرُهُمْ إِلَىٰ أَجَلٍ مُّسَمًّى ۖ فَإِذَا جَاءَ أَجْلُهُمْ
 فَإِنَّ اللَّهَ كَانَ بِعِبَادِهِ بَصِيرًا ﴿٤٥﴾ « (فاطر: ٤٣ - ٤٥)

« قَدْ خَلَتْ مِنْ قَبْلِكُمْ سُنَنٌ فَسِيرُوا فِي الْأَرْضِ فَانظُرُوا
 كَيْفَ كَانَ عَاقِبَةُ الْمُكَذِّبِينَ ﴿١٣٧﴾ هَذَا بَيَانٌ لِلنَّاسِ
 وَهُدًى وَمَوْعِظَةٌ لِّلْمُتَّقِينَ ﴿١٣٨﴾ وَلَا تَهِنُوا وَلَا تَحْزَنُوا وَأَنْتُمْ
 الْأَعْلَوْنَ إِنْ كُنْتُمْ مُؤْمِنِينَ ﴿١٣٩﴾ إِنْ يَمْسَسْكُمْ قَرْحٌ فَقَدْ
 مَسَّ الْقَوْمَ قَرْحٌ مِّثْلُهُ ۚ وَتِلْكَ الْأَيَّامُ نُدَاوِلُهَا بَيْنَ النَّاسِ
 وَلِيَعْلَمَ اللَّهُ الَّذِينَ ءَامَنُوا وَيَتَّخِذَ مِنْكُمْ شُهَدَاءَ ۗ وَاللَّهُ لَا يُحِبُّ
 الظَّالِمِينَ ﴿١٤٠﴾ وَلِيُمَحِّصَ اللَّهُ الَّذِينَ ءَامَنُوا وَيَمْحَقَ
 الْكٰفِرِينَ »

(آل عمران: ١٣٧ - ١٤١)

« وَإِنْ كَادُوا لَيَسْتَفِزُّوكَ مِنَ الْأَرْضِ لِيُخْرِجُوكَ مِنْهَا
وَإِذَا لَا يَلْبَثُونَ خَلْفَكَ إِلَّا قَلِيلًا ﴿٧٦﴾ سُنَّةَ مَنْ قَدْ
أَرْسَلْنَا قَبْلَكَ مِنْ رُسُلِنَا ۗ وَلَا نَجِدُ لِسُنَّتِنَا تَحْوِيلًا »

(الاسراء: ٧٦ - ٧٧)

« سُنَّةَ اللَّهِ فِي الَّذِينَ خَلَوْا مِنْ قَبْلُ وَكَانَ أَمْرُ اللَّهِ
قَدَرًا مَقْدُورًا »

(الأحزاب: ٣٨)

« أَفَلَمْ يَسِيرُوا
فِي الْأَرْضِ فَيَنْظُرُوا كَيْفَ كَانَ عَاقِبَةُ الَّذِينَ مِنْ قَبْلِهِمْ
..... فَلَمْ يَكُ يَنْفَعُهُمْ إِيمَانُهُمْ لَمَّا رَأَوْا بَأْسَنَا سُنَّتَ
اللَّهِ الَّتِي قَدْ خَلَتْ فِي عِبَادِهِ ۗ وَخَسِرَ هُنَاكَ
الْكَافِرُونَ »

(غافر: ٨٢ - ٨٥)

« يُرِيدُ اللَّهُ لِيُبَيِّنَ لَكُمْ وَيَهْدِيَكُمْ سُنْنَ
الَّذِينَ مِنْ قَبْلِكُمْ وَيَتُوبَ عَلَيْكُمْ وَاللَّهُ عَلِيمٌ حَكِيمٌ ﴿٦١﴾ »

وَاللَّهُ يُرِيدُ أَنْ يَتُوبَ عَلَيْكُمْ وَيُرِيدُ الَّذِينَ يَتَّبِعُونَ الشَّهَوَاتِ
أَنْ تَمِيلُوا مَيْلًا عَظِيمًا ﴿٢٧﴾ يُرِيدُ اللَّهُ أَنْ يُخَفِّفَ عَنْكُمْ
وَخَلَقَ الْإِنْسَانَ ضَعِيفًا «

(النساء: ٢٦ - ٢٨)

« وَلَوْلَا دَفَعُ اللَّهُ النَّاسَ بَعْضَهُمْ
بِبَعْضٍ لَفَسَدَتِ الْأَرْضُ وَلَكِنَّ اللَّهَ ذُو فَضْلٍ عَلَى
الْعَالَمِينَ «

(البقرة: ٢٥١)

« وَلَوْلَا دَفَعُ اللَّهُ النَّاسَ بَعْضَهُمْ بِبَعْضٍ لَمَدَّتْ صَوَامِعُ
وَبَيْعٌ وَصَلَوَاتٌ وَمَسَاجِدٌ يُذَكَّرُ فِيهَا اسْمُ اللَّهِ كَثِيرًا
وَلَيَنْصُرَنَّ اللَّهُ مَنْ يَنْصُرُهُ - إِنَّ اللَّهَ لَقَوِيٌّ عَزِيزٌ «

(الحج: ٤٠)

وقد وعى علماء المسلمين توجيه القرآن إلى المشاهدة والاستقراء، تشهد بذلك مرادهم ومختبراتهم وأدواتهم وتجاربهم وأوصافهم ورسومهم. قدّم أحمد بن أبي يعقوب بن واضح، الكاتب المعروف باليعقوبي، المتوفى سنة ٢٨٤ هـ/٨٩٧ م، لكتابه «البلدان» فذكر عن نهجه في تأليفه: «سافرت حديث السن، واتصلت أسفاري، ودام تغربي، فكنت متى لقيت رجلا من تلك البلدان سألته عن وطنه ومصره، فإذا فكر لي محل داره وموضع قرارة سألته عن بلده ذلك

وزرعه ما هو، وساكنيه من هم، وشرب أهله، حتى أسأل عن لباسهم ودياناتهم ومقالاتهم والغالبين عليه، ومسافة ذلك البلد وما يقرب منه من البلدان، ثم أثبت كل ما يخبرني به من ألق بصدقه، واستظهر بمسألته فوما بعد قوم حتى سألت خلقا كثيرا وعالما من الناس في الموسم وغير الموسم من أهل المشرق والمغرب وكتبت أخبارهم... فلم أزل أكتب هذه الأخبار، وأولف هذا الكتاب دهرًا طويلا، وأضيف كل خبر إلى بلده، وكل ما أسمع به من نقات أهل الأمصار إلى ما تقدمت عندي معرفته، وعلمت أنه لا يحيط المخلوق بالغاية...». وقدم أبو عبدالله محمد بن أحمد المقدسي، المعروف بالبساري لكتابه «أحسن التفاسيم في معرفة الأقاليم» الذي أنهى كتابته كما يقول سنة ٣٧٥ هـ/٩٨٥ م على ما ذكره في مقدمته، وكان مما جاء فيها: «وما تم لي جمعه إلا بعد جولاني في البلدان، ودخولي أقاليم الإسلام، ولقائي العلماء، وخدمتي الملوك، ومجالستي القضاة، ودرسي على الفقهاء، واختلافي إلى الأدياء والقراء وكتبة الحديد، ومخالطة الزهاد والمتصوفين، وحضور مجالس القصاص والمذكرين، مع لزوم التجارة في كل بلد، والمعاصرة مع كل أحد، والتفطن في هذه الأسباب بفهم قوي حتى عرفتها، ومساحة الأقاليم بالفراسخ حتى أتقنتها، ودوراني على النجوم حتى حررتها، وتنقلي إلى الأجناد حتى عرفتها، وتفنيشي على المذاهب حتى علمتها، وتفطني في الألسن والألوان حتى رتبها، وتدبري في الكور حتى فصلتها، وبحثي عن الأخرجة حتى أحصيتها، مع ذوق الهواء، ووزن الماء، وشدة العناء، وبذل المال، وطلب الحلال، وترك المعصية، ولزوم النصيح للمسلمين بالحسبة والمراقبة لله والخنسية. ولم أودعه المجاز والمحال، ولا سمعت إلا قول النقات من الرجال وأعاننا الله على ما قصدنا، ووفقنا لما يحبه ويرضاه، فإننا له عابدون، وإليه راجعون». وقد بذل البيروني (٤٤٠ هـ/٨٥٠ م) جهدا دؤوبا ليتعرف على بصيرة وفي تعمق على مجتمع الهنود وأديانهم وعوائدهم، مما اضطره إلى تعلم لغاتهم. وهكذا أنجز كتابه الممتع «تحقيق ما للهند من مقولة ومقبولة في العقل أو مردولة». وذكر عبدالرحمن بن خلدون المتوفى سنة (٨٠٨ هـ/١٤٠٥ م) في صدر مقدمته الرائعة أن التاريخ «محتاج إلى مأخذ متعددة، ومعارف متنوعة، وحسن نظر وتثبت يفضيان بصاحبها إلى الحق، وينكبان به عن العزلات والمغالط، إذا اعتمد فيها على مجرد النقل، ولم تحكم أصول العادة وقواعد السياسة وطبيعة العمران والأحوال في الاجتماع الإنساني، ولا قيس الغائب فيها بالشاهد والحاضر بالذاهب، فرما لم يؤمن فيها من العثور ومزلة القدم والحيد عن جادة الصدق. وكثيرا ما وقع للمؤرخين والمفسرين وأئمة النقل من

المغالط في الحكايات والوقائع لاعتمادهم فيها على مجرد النقل غنا كان أو سميئا، ولم يعرضوها على أصولها، ولا قاسوها بأشباهها، ولا سبروها بمعيار الحكمة والوقوف على طبائع الكائنات وتحكيم النظر والبصيرة في الأخبار».

وبعد :

فلعله قد تبين جليا لماذا خلا تاريخ الإسلام من صدام بين الدين والعلم، إن الإسلام يدعو إلى العلم بالكون، ويقرر أن الذين يَحْتَسِنُونَ الله حق خنسيته هم العلماء، إذ قد تعرفوا على صنع الله الذي أتقن كل شيءٍ وسننه التي لا نجد لها تبديلا وتحويلا... وكتاب الإسلام يلفت النظر إلى إعجاز الله في الكون وآيات الله في الآفاق بلمحات مجملة منيرة هادية، دون تكديس تفاصيل من المقررات النظرية والمقولات التي تتخذ أساسا وحيدا لاستنباط العلم، مع تأكيد لوجوب الاعتدال على الحس والمساهمة والاستقراء للوصول إلى حقائق الكون ووضوح نهج الإسلام وكتابه أحد علماء الإسلام المبرزين المعاصرين، هو الشيخ الدكتور محمد عبد الله دراز العميد الأسبق لكلية أصول الدين بالأزهر، أجزل الله مثوبته، وأفسح له في جنته، إذ يلفت النظر في كتابه الرائع النافع: «الدين: بحوث ممهدة في تاريخ الأديان» إلى أنه ليست هناك صلة وحدة في الموضوع أو الاشتراك في الأهداف بين العلم الإلهي وسائر العلوم، إذ مهما تعالج هذه العلوم من مشاكل فليس واحد منها يتصدى لعلاج المشكلة الكبرى التي انتهض الدين لحلها، إذ كلها تبحث عن الكائنات، وليس شيء فيها يبحث عن مبدئها الأول وغايتها الفصوى، غير أنها كلها تستطيع أن تزجي لهذا المطلب خدمة ما من قريب أو بعيد. ولن يستغني الدين عن العلوم إلا لو استغنت المقاصد عن وسائلها ومقدماتها. فكما أن المجهول لا يتوصل إليه إلا عن طريق المعلوم، والغائب لا يدرك إلا على ضرب من القياس على الشاهد، كذلك الحقائق العليا لا يسهل الصعود إليها إلا على سلم من حقائق الدنيا. فإذا بعدت صلة بعض العلوم بالدين فإنها بما تبدد من ظلمات الأوهام، وبما تبعث من النور في جوانب النفس، تقوم بوظيفة تطهير وتنقية لا بد منها لتهيئة جو عقلي صالح لاعتناق العقائد السليمة، (فيكون) ركونه إليها على بصيرة وبينة لا مدفوعا بحمية الجهل، ولا منافدا بسداجة المحاكاة:

« قُلْ هَلْ يَسْتَوِي الَّذِينَ يَعْلَمُونَ وَالَّذِينَ لَا يَعْلَمُونَ » (الزمر: ٩)

ومهما يكن من أمر فالمعقول (أن يكون) بين العلم والدين على الأقل تفاهم وحسن تجاوز، إذ ليس بعقل أن يكون هناك تعارض وتناقض بين أمرين لا اشتراك بينهما في موضوع واحد. وهنا يحق لنا السؤال عن تفسير تلك المصادمات العنيفة التي ظهرت في التاريخ غير مرة بين العلوم والأديان - (يقول صاحب هذا البحث: إن ما يسير إليه المؤلف مما يكاد أن يبدأ منه تاريخ الإسلام في مجمله وعمومه) - لا نعني بذلك الصراع الصوري الذي يستغل فيه اسم العلم أو الدين أحياناً ليكون ستاراً للمقاصد الخفية والمطامح العاجلة، كما لا نعني الصراع الحيفي الدائم بين النزعات الروحية السامية وبين النزعات المادية المضادة، إنما نطلب تفسير المعارضة التي تفع بحسن نية بين المعسكرين العلمي والديني، فيقف كل واحد منهما موقف التكذيب والإنكار لما عند الآخر. والجواب أن هذه المعارضة تحدث فيما نعلم على إحدى صورتين:

الأولى: أن يقف أحد الطرفين موقف المعارضة لما عند الآخر، لا بناءً على حجة تدحضه أو تشبهه تضعفه، بل عفواً وإعباطاً أو لمجرد جهله به، وهذا من قصر النظر، وإنما الإنصاف أن يكون كل امرئ عارفاً بقدر نفسه واقفاً عند حده. وإذا كان من الخير للأديان أن تستثمر كافة المعارف البشرية وتتسلح بنتائجها، فإن من الخير للعلوم كذلك أن تدع الأديان تكمل ما فيها من نقص، وتلاً ما تتركه في النفوس من فراغ بما يملأ من الحقائق الروحية (يزبد صاحب البحث، وبما يؤكد الدين في النفس، وهو أقدر عليه، من أمانة وإخلاص للحق والحقيقة، ودأب وصبر عليها، كلها فضائل هي خير رصيد نفسي وخلقي للعلماء) - فإن لم تفعل العلوم فلا أقل من أن تلتزم سفة الحياد، فلا تعادي الأديان، ولا تنكرها جملة، فإن إنكار الدين جملة إنكار ضمني لأمر واقعياً تحتويها الأديان كلها ولا يحتويها علم من العلوم، ألا وهي عناصر الإيمان بالحقيقة العليا. (فهذه) معان هي من مادة الحياة التي قد يفسرها العلم ولكنه لا يخلقها - على حد تعبير دوركايم - وقد ينقب عن أطوارها ويتفهم نسأتها ولكنه لا يستطيع أن يتجاهل وجوبها، أو يدعي لنفسه أن يحل محلها.

والصورة الثانية (للتعارض الموهوم بين العلم والدين): أن تكون هناك مسألة أو مسائل معينة، تنطق فيها العلوم والأديان بحكمين متناقضين، وإنما يحدث ذلك حينما نتناول الأديان إلى جانب عنصرها الروحي شيئاً من موضوعات العلوم وحقائق المناهات (أقول

بالتفصيل المعروف في العلم ودون استناد إلى مناهجه) وتذهب في ذلك مذهبا معيناً تفرضه على المتدنين بها فرضاً...». (محمد عبدالله دراز - الدين - ط: ٢ - الكويت ١٣٩٠ هـ - ص: ٧٥ - ٧٨).

وما ذكره الأستاذ الجليل رحمه الله هو ما نسكا منه تاريخ المسيحية وكنيستها، وبرئت منه حضارة الإسلام. ولقد أدرك المسلمون أن العلوم لا تتقدم بإطلاق المقولات النظرية والتخمين كما فعل كثير من فلاسفة الإغريق، بل لا بد من الاعتماد على الامتحان العملي والتجريب والرصد، واعتبروا الهندسة والرياضيات وسائل التفكير وآلاته، وحفلت مؤلفاتهم في الميكانيكا وعلوم السوائل والبصريات بوصف ما عملوا من تجارب وما استخدموا من آلات، وفي الطب والجراحة بوصف أدواتهم الجراحية، وفي الفلك بوصف أجهزتهم للرصد.

وهذا النهج التجريبي مكن المسلمين من ابتكار آلات التقطير والتصعيد والvesher والترشيح التي استخدموها في الكيمياء، ومن استعمال الميزان في تجاربهم الفيزيائية والكيميائية، وعمل جداول النقل النوعي، فضلاً عن السير قدماً في الآلات المدرجة والمقسمة كالربع المجيب والاصطلاب. ولقد شهد بفضل المسلمين على العلم من باحثي الغرب كثيرون، في مقدمتهم جورج سارتون مؤرخ العلم المعروف، وأرنولد توينبي صاحب «تاريخ العالم»، فضلاً عن نالينو ومييلي وغيرهما. وقرر برتراند رسل في كتابه «النظرية العلمية»: «كان العرب المسلمون أميل إلى التجريب من الإغريق وبخاصة في الكيمياء... وقد حمل العرب رسالة المدنية طوال عصور الظلام، وإليهم يرجع كثير من الفضل في أن بعض المسحيين مثل روجر بيكون قد حصلوا كل المعارف العلمية التي تهيأت في زمنهم». (برتراند رسل: النظرية العلمية - الترجمة العربية - نشر الإدارة الثقافية بالأمانة العامة لجامعة الدول العربية - بالقاهرة ص: ٩).

وفي مجال الدراسات الإنسانية أو العلوم الاجتماعية يقول دي يور في كتابه «تاريخ الفلسفة في الإسلام» عن ابن خلدون: «يرى ابن خلدون أن الجماعة تتقلب في صور مختلفة هي: حالة البداوة، ثم القبيلة، ثم دولة المدنية. وأول مسألة هي تحصيل القوت، وتختلف الأفراد والشعوب بحسب اختلاف حالتهم الاقتصادية بدواً أو رعاة مستقرين أو زراعا. والفقر يؤدي بالناس إلى النهب والحرب، وإلى الانضواء تحت لواء رئيس يقودهم، فتتشتت القبيلة، ثم تؤسس لنفسها

مدينة. وهنا يؤدي التعاون وتقسيم العمل إلى حياة الرغد، ولكن هذا الرغد يولد الدعة.. ويتكل الإنسان على غيره، وتزداد الحاجات، فتتسد الكوس، وبعم الفقر، ويزيد الترف، ويفقد الناس بأسهم الحربى القديم، ويفسد الدين في حالة انتقاض وتحلل، وعند ذلك تظهر من جديد قبيلة قوية أو شعب لم يبلغ منه الترف ذلك المبلغ، وفيه عصبية القوية، فينقض على المدينة التي أنهكها الترف، وينسى دولة جديدة، تستولي على التروة المادية والعقلية. وسأن الدولة والجماعات الكبرى هو سأن البيون، ينتهى تاريخها فيما بين ثلاثة أجيال وستة. وبرى أوجست مولر أن مذهب ابن خلدون ينطبق على تاريخ الأندلس والمغرب وصقلية فيما بين القرنين الخامس والتاسع للهجرة (١١ - ١٥م)، ولكن يوجد في المقدمة كثير من الملاحظات النفسية والسياسية الدقيقة، وهي في جملتها عمل عظيم مبتكر. إن القدماء لم يوفوا المسئلة التاريخية حقها من الدرس العميق. وكانت الفلسفة المسيحية تعتبر التاريخ بواقعه تحقفاً أو تمهيدا لمملكة الله على الأرض، نم جاء ابن خلدون فكان أول من حاول أن يربط تطور الاجتماع الإنساني بعلة القوية، مع حسن الإدراك لمسائل البحث وتقريبها مؤيدة بالأدلة المقنعة. فهو ينظر في أحوال الجنس والهواء ووجه الكسب ونحوها، وهو يعرضها مع بيان تأثيرها في التكوين الجسمي والعقلي في الإنسان (الفرد) وفي المجتمع. وهو يرى أن للمدينة والعمران البشري قوانين بابتة، يسير عليها كل منها في تطوره. وهو أبدأ يتلمس العلل الطبيعية بأقصى ما يستطيع. وابن خلدون إذ يهد السبيل لعلم جديد إنما يسير لمسائله الكبرى وهو يرجو أن يأتي من بعده فيواصلوا بحنه». (دى بور: تاريخ الفلسفة في الإسلام - ترجمة محمد عبد الهادي أبى ريدة - لجنة التأليف والترجمة والنسر بالقاهرة - ط : ١ - ص: ٢٧٥ - ٢٨١).

والله المسئول أن يهديننا بالقرآن إلى الفكر والعمل المتوازنين الرشيدين لدياننا وأخرتنا، وأن يعيننا على الرقي المتكامل للإنسان والعلم بالكون وعمارة الأرض والتمكن فيها بالحق، حتى تتجدد حضارتنا المهتدية الهادية المشرقة الزاهرة، حضارة الإيمان والأمن والرشد، وترث حضارة العصر، وتنفي عنها خبث الأهواء والشهوات، وبلايا الدورات الاقتصادية والأزمات العصبية والسلوك السيكوباتي والانحلال الأخلاقي والحروب الدائمة الكبيرة والصغيرة والساخنة والباردة بأسلحتها المدمرة الرهبة استراتيجية وتكنيكية، كإتية وبيولوجية ونفسية، وحتى يتابع الخلف المؤمنون في كل مجال للعلم النافع والعمل الصالح سيرة السلف من علمائنا الذين يخشون ربهم ويخافون يوم الحساب.

« فَذَلِكُمُ اللَّهُ رَبُّكُمْ الْحَقُّ فَمَاذَا بَعَدَ

الْحَقِّ إِلَّا الضَّلَالُ فَأَنَّى تُصْرَفُونَ » (يونس: ٣٢)

« وَأَنَّ هَذَا

صِرَاطِي مُسْتَقِيمًا فَاتَّبِعُوهُ وَلَا تَتَّبِعُوا السَّبِيلَ فَتَنفَرَقَ بِكُمْ
عَنْ سَبِيلِهِ ذَلِكُمْ وَصَّاكُمْ بِهِ لَعَلَّكُمْ تَتَّقُونَ »

(الأنعام: ١٥٣)

« فَلْيَسْتَجِيبُوا لِي وَلْيُؤْمِنُوا بِي لَعَلَّهُمْ يَرْشُدُونَ » (البقرة: ١٨٦)

« وَلَكِنَّ اللَّهَ حَبَّبَ إِلَيْكُمُ الْإِيمَانَ وَزَيَّنَهُ

فِي قُلُوبِكُمْ وَكَرَّهَ إِلَيْكُمُ الْكُفْرَ وَالْفُسُوقَ وَالْعِصْيَانَ

أُولَئِكَ هُمُ الرَّاشِدُونَ ﴿٧﴾ فَضَلَّامِنَ اللَّهِ وَنِعْمَةُ

وَاللَّهُ عَلِيمٌ حَكِيمٌ »

(الحجرات: ٧ - ٨)

دور الجغرافيا فى تعضيد التضامن الإسلامى

محمد الرابع الحسنى

لقد كانت معرفة العرب قبل الإسلام بالمعلومات ضئيلة وسطحية كالمعارف الأخرى، فهم لم يكونوا يهتمون بها إلا بقدر حاجاتهم العملية في حياتهم المحدودة. ونزل القرآن الكريم فكانت فيه إشارات ونصائح بالسير في الأرض والنظر في شعوبها وأممها الخالية، وذلك للموعظة والاعتبار، فقد قال الله تعالى: (وألمى في الأرض رواسي أن تميد بكم وأنهاراً وسبلاً لعلكم تهتدون. وعلامات وبالنجم هم يهتدون). (النحل: ١٥ - ١٦).

وقال: (سيروا في الأرض فانظروا كيف كان عاقبة المجرمين). (النمل - ٦٩). وهي بمنابة إشارات جغرافية تبعت نفس المؤمن على الاستطلاع والبحث بفوله سبحانه وتعالى: (ولله المشرق والمغرب فأبنا تولوا فثم وجه الله). (البقرة: ١١٥)، (فلا أقسم برب المسارق والمغارب). (المعارج: ٤٠)، (إن استطعتم أن تنفذوا من أقطار السموات والأرض فانفذوا لا تنفذون إلا بسلطان). (الرحمن: ٣٣)، (والأرض بعد ذلك دحاهاء. أخرج منها ماءها ومرعاها، والجبال أرساها، متاعاً لكم ولأنعامكم). (النازعات: ٣٠ - ٣٣)، (ألم تر أن الفلك تجري بنعمة الله ليريكم من آياته). (لقمان: ٣١)، (وغيض الماء وقضى الأمر واستوت على الجودي). (هود: ٤٤)، (حتى إذا بلغ مغرب الشمس وجدها تغرب في عين حمئة ووجد عندها قوما). (الكهف: ٨٦).

فكل هذه الآيات تبعت على حب الاستطلاع لنواحي الأرض في الأجواء والسموات، وتحدث الرسول عليه السلام أيضاً عن أشياء كثيرة، يعالج بها أموراً تهتم المسلمين، وكانت هذه الأشياء ذات اتصال بالمعرفة الجغرافية، ولم يغفل الشعر العربي القديم كذلك من شئون ذات صلة بالمعرفة الجغرافية، وإن كان كلها مقصوراً في نطاق حياة العرب المحدودة.

ولذلك نرى أن المسلمين في عهدهم الأول قد اهتموا بالمعرفة الجغرافية، ولكن اهتمامهم كان في نطاق محدود، لأنهم لم يستخدموا هذا العلم إلا في معرفة الأماكن والطرق والجهات المتصلة بأوطانهم ومراكزهم.

ولم يهتموا أيضاً من الأقطار الأخرى غير العربية إلا بما كانت تجارتهم البحرية في حاجة إلى المعرفة بها، فكان أبطال ملاحظتهم البحرية يصلون سواحل جنوبي الجزيرة وشرقيها في

جانب بسواحل إفريقيا السربية، وفي جانب آخر بسواحل الهند الغربية والسربية الجنوبية، وبسواحل أقطار البحور الصينيه، كانوا ينقلون البضائع من إفريقيا والهند والصين إلى جزيرة العرب، ثم منها إلى شمالي الجزيرة العربية، وإلى سواحل البحر الأبيض المتوسط السربية والجنوبية، وينقلونها من هذه الأخيرة إلى السواحل الأولى.

ولكن ذلك كله لم يكن إلا بدافع حبهم التجاري، أو التنقل لأغراض اقتصادية محدوده، ثم اقتضت حاجتهم السياسية منذ القرن الثاني الهجري أن يهتموا أيضا بمعرفة البلدان الواقعة تحت حكمهم الواسع والأقطار المجاورة لها كذلك، واهتموا بنقل كتب العلوم المختلفة ومنها العلم الجغرافي من لغات اليونان والفرس إلى اللغة العربية، فعرف المسلمون من خلالها مقدارا مهما من أحوال البلاد المختلفة وصورة الأرض وأجزائها، وعكفوا على هذا العلم، كما عكفوا على علوم أخرى كانت تنفعهم عقليا، وعلميا، وبذلك توسع نطاقهم العلمي، ونقلوا كتاب بطليموس إلى اللغة العربية فكان مصدرا كبيرا لمعرفتهم للاكتشافات اليونانية في هذا العلم، ثم نبغ فيهم رجال لهم مكانه سامية في العلوم الجغرافية في القرن الثالث والرابع والخامس، فكان من أهمهم في هذه القرون وبعدها بقليل أمثال ابن خرداذبة عبيدالله بن أحمد صاحب «المسالك والممالك» المتوفى ٢٨٠ هـ، واليعقوبي أحمد بن إسحاق صاحب «كتاب البلدان» المتوفى ٢٩٢ هـ والحسن بن أحمد الهمداني صاحب كتاب صفة جزيرة العرب المتوفى ٣٣٤ هـ، والمسعودي علي بن الحسين صاحب المؤلفات القيمة العديدة المتوفى ٣٤٦ هـ، والإصطخري إبراهيم بن محمد صاحب صور الأقاليم وكتاب «مسالك الممالك» المتوفى ٣٤٦ هـ، والرحالة المسهور محمد بن حوقل صاحب «المسالك والممالك» المتوفى ٣٨٠ هـ، والمقدسي محمد بن أحمد شمس الدين أبو عبدالله صاحب «أحسن التقاسيم في معرفة الأقاليم» المتوفى ٣٨٠ هـ، والبيروني محمد بن أحمد صاحب التأليف القيمة العديدة المتوفى ٤٤٠ هـ، والشريف محمد بن محمد الإدريسي أبو عبدالله صاحب «نزهة المشتاق» وكتاب «المسالك والممالك» المتوفى ٥٩٠ هـ، وشهاب الدين أبو عبدالله الحموي، المعروف بياقوت، صاحب الكتاب القيم «معجم البلدان» المتوفى ٩٢٩ هـ، وغيرهم من العلماء ممن ساهموا في النهضة، وأضافوا إلى العلم الجغرافي نتائج فكرهم وجهدهم، وألفوا كتباً مختلفة في جوانب متنوعة للعلم الجغرافي، ونبغ فيهم من أبطال الملاحة والرحلات البحرية كأسد البحر مخترع الإبرة المغناطيسية أحمد بن ماجد المتوفى ٩٠٤ هـ، والذي قطع البحر الواقع بين

إفريقيا والهند مرارا وتكرارا بمغامرة نادرة، وقام بالملاحة في البحور المجاورة، بالإضافة إلى ما ألف في هذا الاختصاص من الكتب التي تبلغ في عددها نحو ثلاثين كتابا.

ولكن هممة العرب وأصالتهم العملية بدأت تتضاءل بل وتضعف منذ القرن السادس، مع أن عددا من الرجال الجغرافيين قد زانوا هذه الجهود الأخيرة أيضا ببحونهم واكتشافهم.

وفي القرون الأخيرة لما كان المسلمون يتأخرون عن السبق والامتياز في كل مجالات الحياة المعاصرة ومنها المجالات الجغرافية أيضا، كانت الدول الأوروبية تتقدم فيها بخطى واسعة، فاكتشفت القارة الأمريكية واستعمرتها، كما وضع علماءها خرائط جغرافية دقيقة، وهاجوا بجولات جغرافية إلى البر والبحر، حتى استطاعوا من توسيع الرقعة الأرضية التي عرفوا كيف يدخلونها بتجاراتهم، ثم يفتحونها بسياستهم ثم بجيشتهم وأسلحتهم.

وجاءت هذه القرون الأخيرة من التاريخ المتأخر كقرون تخلف وضعف واستكافة لشعوب المسلمين جميعاً، لم يكن منها في هذه المدة الطويلة الأخيرة من حياتها إلا الانصياع لما يصب عليها من الشعوب الأوروبية القوية، وبقيت منصرفة عن إصلاح نفسها فضلا عن أن تهتم بتسؤون أخواتها وتنقيقاتها، مع أن المجال كان واسعا للتدبر في ظروفها وأوضاعها، والاعتبار بما كان لها من مجد سابق وبما آل إليه أمرها.

وكانت الأمم الأوروبية تريد أن تبقى الشعوب الإسلامية متفرقة متحاربة فيما بينها، حتى لا يحصل لها تجمع يكون سببا لوحدتها وقوتها وصمودها أمام الأعداء، وبهذا التفرق السديد الذي أصيب به الشعوب الإسلامية فبما بينها استطاعت الدول الأوروبية إسقاط دولة إسلامية بعد دولة إسلامية أخرى في العالم.

فكانت الشعوب الإسلامية في هذه الظروف أحوج ما تكون إلى التضامن بينها، وتضافر الجهود لعودتها إلى الحياة الشريفة.

وقد جاءت الأوامر الصريحة في كتاب الله وسنة رسوله بتضافر الجهود وتوحيد الصفوف وتكوين وحدة شاملة حافلة، يقول الله تعالى: (يا أيها الناس إنا خلقناكم من ذكر وأنثى وجعلناكم شعوبا وقبائل لتعارفوا إن أكرمكم عند الله أتقاكم). (الحجرات: ١٣)، وجاء فيه:

(إن هذه أمتكم أمة واحدة وأنا ربكم فاتقون). (المؤمنون: ٥٢)، وجاء في الحديث الشريف: «مِلُّ الْمُؤْمِنِينَ فِي تَوَادِهِمْ وَتَرَاحِمِهِمْ وَتَعَاطُفِهِمْ كَمِلِّ جَسَدٍ وَاحِدٍ، إِذَا اشْتَكَى مِنْهُ عَضْوٌ تَدَاعَى لَهُ سَائِرُ الْجَسَدِ بِالسَّهْرِ وَالْحَمَى». (رواه مسلم في صحيحه واحمد في مسنده).

وما أكرم ما يقع الاستكاء لأطراف من هذا الجسد الواحد، وهو ما يفتضى من الجميع أن يتفاعلوا مع هذه الشكوى بالسهر والحمى، ولكن كيف يمكن هذا بدون أن تكون هناك معرفة للأخ عن أخيه وعن أوضاعه، وهذا هو موضوع التضامن الإسلامي الذي يخص المسلمين الاهتمام به أكثر من غيرهم من الأمم والشعوب الأخرى، لكثرة ما ورد في شأنه من أوامر ربهم ونصائح رسوله، فقد قال رسول الله صلى الله عليه وسلم: (لا يؤمن أحدكم حتى يجب لأخيه ما يجب لنفسه) (رواه البخاري عن أنس مرفوعاً). ولما بزغت شمس الإسلام في جزيرة العرب وفي مكة بوجه خاص كان من المعقول أن يكتفي الرسول عليه السلام بالإقامة في بلده الأول، ويجعله مقراً وحيداً، ولا يهاجر إلى بلد بعيد من بلده الأول بأكثر من أربعائة كيلو متر، ولكنه هاجر فجمع في حبه وطنه بلدين مختلفين، ثم لما قوى أمر الإسلام لم يكتف رسولنا العظيم صلى الله عليه وسلم بحصر جهوده في منطقته محدودة، بل أرسل كتباً ورسائل دعوة إلى الملوك والأمراء من حوله، بعيدين كانوا أو قريبين من مركز حكمه صلى الله عليه وسلم، فأشار بذلك إلى عالمية الإسلام، ومن ذلك اقتبس خلفاؤه من بعده الروح والهداية، وأرسلوا جيوشاً إلى الغرب والشرق، فانفتح لهم الطريق إلى إفريقيا الشمالية وإلى الأندلس في الغرب، ودانت لهم فارس والسند في الشرق، واتسعت رقعة البلاد الإسلامية بالصورة العالمية، ووجدت أمة الإسلام في كثير من المناطق والأقاليم المختلفة جغرافياً وعمرانياً، ثم توزعت هذه المناطق المختلفة إلى حكومات ودول ووحدات سياسية مختلفة، لم يكن يربط بينها إلا رباط واحد وهو رباط الأخوة الإسلامية الدولية، ويجمعها مركز واحد وهو محط رحال الحجاج مكة أم القرى.

إن المناطق الإسلامية المختلفة في هذه الأرض ذات خصائص وإمكانيات مختلفة، ولها ظروف وأوضاع متباينة، بعضها يحكم طبيعة هذه المناطق، وبعضها بتأثير الضغط الاستعماري الغاسم، كما أن الله سبحانه وتعالى وهب مناطق منها صلاحيات ضخمة وقوى جبارة، يمكن أن تكون أداة إغانة ومواساة فيما بين المناطق الشقيقات الإسلامية، فلو أن كل المناطق شعرت

بمسئولياتها نحو شقيقاتها لكانت الأمة الإسلامية أمة واحدة حفا، وتحقق الوصف الفرآني للمسلمين بالأمة الواحدة.

تم إنه ليست وحدة الأمة وحدة نظرية، بل إنه وحدة الآلام والآمال، ووحدة العلم والقوة، ووحدة الوزن السياسي على الصعيدين العالمي والمحلي جميعا، ولذلك رأينا أن قوى الاستعمار لم تهتم بشيء ضد المسلمين كما اهتمت بالتفريق بين أجزاء كياناتهم العالمي أو شبه العالمي، فما كان تفتيت الخلافة العثمانية في أوائل هذا القرن إلا نتيجة لسياسة الاستعمار المرفقة، ولو لم تكن المستعمرين لقيام التضامن الإسلامي الواحد إلا نتيجة لسياسة الاستعمار المرفقة، ولو لم تكن جهود الملك الراحل جلالة فيصل بن عبدالعزيز المتوالية، وتعاون حكام من المسلمين معه في هذه الجهود مثل الشهيد أحمد وبللو وغيره لما ظهر على الأفق العالمي هذا الاتحاد الكرم بين دول الإسلام وأقطاره في العالم، الذي هو مقصد آمال المسلمين وأمانهم اليوم، ثم إن روايات الأقطار الإسلامية وإمكانياتها تمهد للوحدة والتضامن تمهيدا لائقا، وتسهل لها تسهيلا عظيما، فإن خامات عديدة لتروات عظيمة توجد أغلب مقاديرها في عدد من أقطار الإسلام بحيث يمكن معها إذا تضامنت هذه الأقطار أن يجد العالم نفسه مضطرا لاحترام الصوت الإسلامي ومراعاة الانفعال الإسلامي، ولقد شهدنا صورة من ذلك في منع ضحّ البترول إلى الدول المعارضة لمصالح الدول الإسلامية، وكان ذلك يرجع إلى بطولة القائد الشهيد فيصل بن عبدالعزيز.

وفي الوقت نفسه نرى أمما أخرى غير الأمة الإسلامية تعمل بالتضامن بين أفرادها وأجزائها كلها لزم ذلك، فنرى دول الغرب تساند الواحدة أخواها إذا كانت هناك مصلحة تتصل بالقومية الغربية أو الدين المسيحي، مع أنها تكون في غير هذه الحالة عدوة لها متحاربة معها على أهداف معينة.

وتسير الأمة اليهودية على مبدأ التضامن بصورة أقوى، فإن حادثة ليهودي تقع في ناحية من العالم تثير الحمية اليهودية في أفراد هذه الأمة مهما كانوا بعيدين عن هذا اليهودي المصاب، وتمتاز الجالية اليهودية في أميركا بهذه الحمية، فما إن يبدو لها أن سوءا قد يصيب اليهود في إسرائيل إلا ويبدأ مفكرو هذه الجالية وأدباؤها ورجال الإعلام والسياسة منها بحملة أدبية عاتية في الصحافة والإذاعة والتلفزيون بالمقالات والتعليقات، ورسائل الاستنكار والإيضاح

إلى رجالات الفكر والسياسة والحكم، وقيمون ضجة ينخدع أو يتأسر بها المستولون والمواطنون في الولايات الأمريكية، فيصيح اتجاه الرياح السياسية والبرلمانية في صالح إسرائيل واليهود، في الوقت الذي نجد الجالية العربية والإسلامية في تلك البلاد لا تقوم حتى بالدعابة السريعة الضرورية.

ليس اليهود في الولايات المتحدة الأمريكية إلا نحو ٤٪ من مجموع السكان، ولكنهم يستخدمون جميع طرق التأثير الأدبية منها والسياسية، فيتمكنون من البلوغ إلى أهدافهم في نصرة إسرائيل بالقدر الذي لا تنجح به إلا جالية ضخمة ذات عدد كبير وطاقات واسعة، وذلك لمجرد أنهم يتفانون في استغلال الإمكانيات المتوافرة لهم من علمية وأدبية ونفسية، ويجندون طاقاتهم الإنسانية في هذا المجال، فقد كانوا يرسلون أكثر من طائرة مملوءة أدوية وأدوات طبية مع جماعة من الأطباء الأخصائيين كل مساء من يوم الجمعة من نيويورك إلى تل أبيب لمدة يومي العطلة الأسبوعية وذلك أثناء الحرب الإسرائيلية لمداواة جرحاهم في الحرب لأجل الإسعاف الطبي نحو إخوانهم في الدين والعنصر، يرجعون إلى نيويورك صباح الاثنين ليعودوا إلى أعمالهم. أليس هذا تضامناً أخوياً بنسط فيه من يجد في تعاليمه الدينية توصيات بها كما يجدها المسلمون في قرآنهم وسنة رسولهم وحياة أسلافهم العظماء.

ولما وجب علينا التضامن والتعاون والمواساة الأخوية على الصعيد الإسلامي الواحد، فعلينا أن نجعل العلم الجغرافي يلعب دوراً هاماً في تحقيق هذا التضامن، لأن أوضاع الشعوب الإسلامية القاطنة في مختلف أرجاء المعمورة ليست كوضع شعب واحد، ولا يمكن معرفة الأوضاع المختلفة لهذه الشعوب إلا باستعراض الأحوال الجغرافية لها، ومن هنا تتشعب فروع جديدة لأحوال هذه الشعوب، فمنها ما يتصل بالوضع الاقتصادي والطبيعي، ومنها ما يتصل بالوضع العمراني والمدني، ومنها ما يتصل بالوضع الثقافي والديني، ومنها ما يتصل بالوضع السياسي والدولي.

ويستطيع التضامن الإسلامي أن يؤدي في كل فرع من هذه الفروع مسؤوليته وواجبه، وإذا تيسر له العمل الكامل لأداء مسؤوليته وواجبه نحو هذه الفروع المختلفة فلإذن يحصل للأمة الإسلامية مناعة وقوة لا تعادها قوة ومناعة، وذلك لأن عدد المسلمين في العالم ما يقارب ربع سكان المعمورة في عدد النفوس وفي عدد الأصوات في جمعية الأمم المتحدة أيضاً، ويوجد

لهذا الربع من سكان الأرض من أسباب الوحدة والتضامن ما لا يوجد لغيره في العالم، فتلانه أرباع سكان هذه الأرض وهم غير المسلمين موزعة بين أديان ونزعات مختلفة متباينة، بحيث لا رجى التمازج فيما بينها، وهى بتفرقتها تصبح أقليات مختلفة، أما المسلمون فيصبحون بوحدتهم الإسلامية بالنسبة إلى غيرهم أغلبية وهوة كبيرة، ويدل تاريخ المسلمين في فرونهم الماضية أنهم غلبوا دائما بطاقتين عظيمتين: طاقة الإيمان، وطاقة الوحدة. وقد جاء في كلام الله سبحانه وتعالى: (وأنتم الأعلون إن كنتم مؤمنين). (آل عمران: ١٣٩)، (واعتصموا بحبل الله جميعا ولا تفرؤوا). (آل عمران: ١٠٣). وبدل تاريخ المد والجزر في الإسلام على هذه الحفيقة الناصعة، فما فقد المسلمون الأندلس إلا لأن الأقطار الإسلامية الأخرى كانت مسغولة بنفوسها، غير عابثة بما يقع في قطر من أقطار الإسلام. وما كانت غلبة التتار في بغداد إلا لأن أغراض المسلمين في أنحاء العالم كانت موزعة إلى جهات مختلفة، وما استعاد السلطان المجاهد صلاح الدين أرض القدس المقدسة إلا بعد نجاحه في توحيد كلمة المسلمين وجمع الملوك المتفرقة تحت لواء إسلامي واحد، أفليس المسلمون اليوم فادربن على أن يستعيدوا القدس وكل أرض مسلوبة منهم بتوحيد كلمتهم وجمع أنفسهم تحت لواء إسلامي واحد، ترفعه الأيدي المؤمنة؟ فهل يعد غربيا إذن نجاح المسلمين وبلوغهم إلى تحقيق وعد الله سبحانه وتعالى: (وأنتم الأعلون إن كنتم مؤمنين).

ونحن إذا جندنا العلم الجغرافي في مجالات الظروف الاقتصادية والطبيعية للبلاد التي يسكنها المسلمون، لعرفنا ما هي جوانب الضعف في بلد من هذه البلدان، وكيف يمكن إزالتها أو معالجتها بمعونة بلد إسلامي آخر، يقدر أن يتداركها بطاقة فائضة من طاقاتها، فهناك أقطار إسلامية وشبه إسلامية في العالم أغلب أراضيها قاحلة، لا تخرج لأهلها ما يكفيهم من قوت وغذاء، وهناك أقطار أكثر أراضيها رمال أو فياف جرداء، لا تملك نهرا يفيض طول السنة، ولا تنال من ماء السماء ما يزيل كربتهم وبؤسهم، ولكنه توجد بجانبها أقطار فيها أراض خصبة وطمى غني وأنهار فائضة، أفليس من الممكن أن يتضامن هذا القسمان من الأقطار فيما بينهما في هذه المجالات التي تحتاج إلى عمليات الأخذ والإعطاء؟ بل توجد من بين أقطار المسلمين في العالم بلدان تملك من ذخائر بعض الخامات ما تسد بها خلل العالم كله، فلننظر في هذا المجال إلى مكانة المالميزيا من روات المطاط والقصدير، وإلى مكانة الشمال الإفريقي وسواحل البحر المتوسط الشرقية من روات العنب والزيتون، وإلى مكانة سواحل الخليج العربي

المختلفة والمنطقة السهلية الغربية لإفريقيا من نروات الذهب الأسود، وهناك أمنه أخرى من هذا القبيل لا داعي هنا إلى الإفاضة فيها.

وهناك أقطار في العالم الإسلامي لم تتمكن من بناء كيانها الثقافي والديني بناء لائقاً، فهي بسبب إمكانياتها الضعيفة وهمها الواهنة لا تستطيع أن تهتم بهذه الناحية من الحياة، وهي بضعفها في هذه الناحية لا ترى أنها جزء مهم من الأسرة الإسلامية الدولية الواحدة، فلا يتبادل فرد من أفرادها آلام الفرد الآخر وآماله، ولا يتبادل أحزانه وأفراحه، ولا يصبح جزءاً لائقاً للجسد الإسلامي الواحد الذي قال عنه رسول الله صلى الله عليه وسلم: «إذا اشتكى منه عضو تداعى له سائر الجسد بالسهر والحمى».

فلو أن الأقطار الإسلامية التي تملك من ذخائر الثقافة والعلم الديني في صورة رجال أو مساريح وأعمال بذلت فائض ذخائرها للأقطار التي لا تملك منها شيئاً ذابال، وتضامنت معها تضامناً مخلصاً حكماً، لحصل تقارب كبير بين أجزاء الأسرة الإسلامية الواحدة في الآمال والآلام، وفي وجهات النظر والاتجاهات العقلية، وهي إذا توحدت وتضامنت لاستطاعت أن تشكل قوة جبارة، لا يمكن أن تتقهقروا أو تندحر في أي جبهة من جبهات الحياة الدولية الواسعة. إن عيون المسلمين ترى اليوم بوضوح ما يقع في القطر الأندونيسي المسلم من تنصير شامل، وتحويل هذا الشعب الإسلامي العظيم الذي يعد أكبر شعب إسلامي في العالم من جهة عدد أفرادهِ إلى شعب غير إسلامي كافر، فقد تمكن الأعداء من أن يتعمكوا ناصية هذا الشعب الفقير المسكين، واستغلوا ظروف فقره وضعفه في الثقافة الإسلامية، فوضعوا المشرحة عليه ليقطعوا هذا العضو الكبير من جسد الأمة الإسلامية، وكل ذلك يقع على مرأى من شعوب الإسلام الأخرى في العالم ومسمعها، وهي لا تقدم نحو ذلك إلا كلمات الأسف والتأبين وحدها، كأن شعوب الإسلام الأخرى في العالم لا تملك من الإمكانيات الدعوية والمعدات الاقتصادية والوسائل العملية المفيدة ما تستطيع به معالجة هذا الخطر وتدارك الأمر قبل فواته، مع أن العالم الإسلامي اليوم يشتمل من المنظمات الإسلامية ذات الطاقات الكبيرة والإمكانيات الهائلة على ما لم يكن يشتمل عليه قبل اليوم، ولا داعي هنا إلى سرد أسماؤها وذكر إمكانياتها ووسائلها الجبارة.

لقد أصبح التنصير اليوم أكبر خطر على الإسلام بعد أن نظمت ضده المنظمات التنصيرية

في العالم حملة دعوه وتنصير سديده، يسندها من ورائها الحكومات الأوربية وأميركا والفاتيكان بطرق خفية، وفي نفس الوقت يكثر دعاة التنصير لفت نظر المسلمين إلى وحدة الأديان، وضروره تضامنها على صعيد وحده ورودها من السماء، وهم بتوخون بذلك أن يكسبوا من المسلمين المهادنة معهم، مع أنهم يسعون في نفس الوقت إلى تحويل شعوب بأكملها من الإسلام إلى النصرانية، وبستخدمون في ذلك طرق الموااساة الطبية والاقتصادية، وطرق الدسائس والسياسات العاشمة.

فقد يتعجب رجل من تفصيل الكلام في هذه النقطة، ويسأل عن ارتباطها الوثيق بموضوع البحث، ولكن هذه النقطة من صلب الموضوع، لأن الطريقة الأوربية في احتلالها السياسي للأقطار الضعيفة، واحتلالها الديني للشعوب الفقيرة والجاهلة، تعتمد على الوسائل الجغرافية أكثر من اعتمادها على أى أمر آخر، فإن علماء أوربا يقومون أولاً بالتحقيقات الجغرافية الشاملة لجوانب هذه الشعوب والأقطار، يجمعون معلومات عن طقس البلاد وتضاريسها التي قد تواجهها البعثات والإرساليات المسيحية، وعن خصوبة البلاد واقتصادها وفقرها حتى يمكن استغلال الظروف والاستفادة بها في الوصول إلى الغرض المطلوب، وعن وضع الشعوب التنافسي والديني والفكري حتى يمكن تحديد مواضع النفوذ العقلي، وأساليب التأثير والإفناع، وعن وضع البلاد السياسي والحكومي حتى يمكن للإرساليات اجتناب خطر المواجهة السافرة، والقيام في نفس الوقت بطريقة يحصل بها التغلب العملي على منابع القوة والغلبة في البلاد، فتكون الإرساليات بعد ذلك في مأمن من أى اصطدام خطير مع القوى المعارضة.

إنه لا يمكن معرفة الطرق الخفية الحكيمة التي يستخدمها أعداؤنا في الأمم القوية إلا بعد فحص دقيق لمن لم يكتووا بناها سابقا، ولكن الشعوب التي خضعت خلال فترة واسعة للاحتلال والاستعمار تعرف هذه المكائد في أغلب الأحوال، فنحن إذا بحثنا في الحياة المدنية والعلمية لهذه الشعوب لوجدنا أن المدنية والعلم قد سارا في زمن الاحتلال خطوات واسعة، فنرى أن المسح الجغرافي الشامل للبلاد قد تم على أحسن صورة، ووضعت خارطات دقيقة للإمكانيات المادية للبلاد وللظروف والحالات الخاصة لها، ثم بدى عمل تطوير البلاد وتنشئة الأجيال على أساسها. لماذا كل هذه الموااساة والتطوير؟ ولماذا كل هذه الخدمة الكبيرة للعلم والمعرفة؟ هل في سبيل الإنسانية ولمجرد الإخلاص لهذه الشعوب؟ لا، بل لأن في ذلك

ضمانا لترسيخ أقدام الاحتلال والاستغلال في البلاد، وهو مقتضى حكمة التنظيم وطلب التمكين في أرض السعوب المحتلة.

ومن المؤسف جدا أن الأقطار الإسلامية البحتة لم يأخذها المسح الجغرافي الكافي إلى اليوم، أما القدر الذي حصل منه والذي نستفيد به في كتبنا ودراساتنا أكثره بجهود المستشرقين، وأغلبهم وكلاء السعوب القوية التي تستهدف في كل أعمالها الاستعمار والاستغلال، ثم إن أكبر أعمال المسح الجغرافي لأقطار الإسلام إنما هي مساندة ومدعمة من منظمات الدول الاستعمارية، ومن الواضح بمكان أن التضامن قوي وخفي بين منظمات الدول الاستعمارية، وهو بعد في سبيل العلم، ولكنه يكون في غالب الأحوال في سبيل الاستعمار والاستغلال.

تسعى روسيا السوفيتية أن يتعلم سباب الشرقة وخاصة السرق الإسلامي منه في جامعاتها ودور التربية والتعليم فيها، ومنظمات أميركية تسخر بإعطاء المنح وتوسع رحاب جامعاتها ودور تربيتها وتعليمها لرواد العلم الشباب من السرق، وتمتلك جامعات بريطانيا وفرنسا بتساب الشرقة، وكل ذلك بمجالات حسنة وأدب جم.

وتسخر الدول الكبيرة بالبذل في مجالات نشر العلم والمعرفة في الأوطان الإسلامية، مع أن هذه الدول الكبيرة قد عرف عنها مرارا أنها تتوخى أهدافا غير متفقة مع مصالح الشعوب السرقية، وتنجح الدول الكبيرة في البذل والتعاون في هذه المجالات، لأن دول الشرقة منهاونة في أداء مسئولياتها فيها، ومادام المكان يكون شاعرا فلا بد من أن يلاؤه من لا يكون تواجده في هذا المكان في صالح أهله الحقيقيين.

إنه يجب أن نملأ دولنا ومنظمتنا كل مكان شاعر في المجالات الثقافية والفكرية لأمتنا الكبيرة المنتشرة في بفاع العالم وأقطاره، وتستغل هذه الطاقات والنتائج الحاصلة منها في مصالح أمتنا الإسلامية المجيدة، فإن مجدنا من مجد أمتنا وليس نابعا من مجد أمة أخرى غير أمتنا، ولا بد من التضامن الإسلامي السامل في جوانب الحياة الثقافية والدينية للأمة الإسلامية، فإنه لا يمكن الوصول إلى القوة والمجد بدون تضافر الجهود والآمال للفرص المطلوب.

أما في جوانب الحياة السياسية فغير خفي أن الوحدات الصغيرة بتفرقتها لا تقوى على

صيانة أنفسها وعلى الدفاع عنها كما تعوى على ذلك بتضافر جهودها والتضامن المخلص في أعمالها.

لقد اتبع المسلمون في عهودهم الأولى أسلوب الخلافة في الحكم والسياسة، وكانت هذه الطريقة تنظم جميع الوحدات السياسية والحكومية في سلك واحد، فكانت تنسأ أسرة سياسية واحدة محكمة في ترابط أجزائها وأفرادها، فما كان يجرؤ واحد من الأعداء أن ينظر بعين الإساءة والازدراء إلى وحدة من وحدات هذه الأسرة إلا وتنبض كل وحدة من وحدات الأسرة للذب عن الجزء المصاب من كيائها الكبير، ففد ارتفع صوت من زبطار: وا معتصماه، فأصاب الخليفة العباسى المعتصم بالله الغيرة، فنهض لتلبية الصوت والذب عن المظلوم، مع أن الطقس لم يكن ملانما لملل هذه الخطوات، وكان أهل العلم والحزم ينهونه عن الإسراع في هذه التلبية، ولكن الخطوة كانت بالإخلاص ولغرض نبيل، فكانت موفقه وناجحة.

لقد قام بدعوة التضامن الإسلامى قبل عقدين من السنين الملك الشهيد فيصل بن عبدالعزيز آل سعود، وساعده وناصره الحاج أحمد وبللو في نيجيريا، فبدأت الدعوة تخطط طريقها إلى الأمم، وإن كان أعداؤها من الشرق والغرب كانوا يناوئونها بكل معداتهم ووسائلهم، ولكن الخطوة كانت مزدانة بالغيرة وطلب الخير للأمة الإسلامية، فقطعت سوطا واسعا إلى أن بلغت إلى حد الإنتاج المفيد، وإلى مبلغ القوة والتمكن، ونسأت أسرة إسلامية دولية في المجال السياسى الدولى، يرجى أن تعوى وتزدهر فتصبح يوما من الأيام دوحة مختلفة الفروع والأغصان وافرة الظلال بعد أن كانت غرسا وفسيلة في بدابة أمرها.

هذه الفكرة الجليلة التى نادى بها وعمل لها الملك العربى الشهيد والزعيم الإفريقي الشهيد أصبحت اليوم بحيث يفهمها الناس فهما جيدا، وأصبحت تستساع في العفول والأذهان، ولم تعد فكرة مجهولة أو خطه نظرية مجردة، فيجب أن تتقدم وتزدهر وتوتى أكلها المطلوب. ويجب أن نعرف أن تطبيق هذه الفكرة وتنفيذها مرتبط بالجوانب الجغرافية لتلك الشعوب الإسلامية التى يؤدي التضامن الإسلامى عمله فيها، وعندما يوضع التضامن الإسلامى في المحل الصحيح من هذه الجوانب الجغرافية فإنه سيأتى بخير النتائج في هذا المجال.

دور المجموعة الإسلامية في المؤتمر العالمي لتنميط الأسماء الجغرافية

دكتور / عبدالهادي التازي

عندما سعدت بدعوة جامعة الإمام محمد بن سعود للمشاركة في المؤتمر الجغرافي الإسلامي الأول تراقصتُ أمامي طائفة من الموضوعات المطرقة التي كنت أهتم بها في تلك الأثناء، فلقد فكرت في تقديم مجموعة نيبور (Neibuhr) وميكاليس (Michaelis) حول المعلومات الجغرافية التي قدمها عن الجزيرة العربية أواسط القرن الثامن عشر^(١).

كما فكرت في تحقيق لما ورد في (نزهة الآفاق) مما يتعلق ببلاد المغرب باعتباره من عيون تراث الجغرافيين المسلمين المتقدمين^(٢).

لكنني، وقد عشت في صيف ١٩٧٧ مع المؤتمر العالمي لتعميط الأسماء الجغرافية، آرت أن ينصبَّ تدخلي على موقفنا كمجموعة إسلامية من هذا المؤتمر. وهل أنا سنظل مكتفين بالحديث عن جهود الجغرافيين المسلمين القدامى أم أن واجبنا - كما أحسست ذلك من ورقة العمل لمؤتمر الرياض - يفضي أن نلتفت إلى الحاضر ونتطلع لآفاق المستقبل.

لقد كانت منظمة الأمم المتحدة أول من شعر، أو بالأحرى أول من فكر في أهمية البحث حول الوسائل الناجحة لضمان التراث الثقافي للأمم وحمايته من التهجين المشوه وفي أن واحد جمع الرأي على «قاموس دولي لأسماء البلدان» مكتوبا بالطريقة الصحيحة السليمة، وهكذا اتخذ المجلس الاقتصادي والاجتماعي (E.C.O.S.O.C) قراره بتاريخ ١٦ يولية ١٩٦٥م لمعالجة الموضوع.

ومن هذا المنطلق تم عقد المؤتمر الأول بجنيف في سبتمبر ١٩٦٧م، وكان المؤتمر الثاني بلندن في شهر مايو ١٩٧٢م، وكان المؤتمر الثالث الذي انعقد أخيرا بأنتينا في ١٧ اغسطس ١٩٧٧م والذي كان لي شرف رئاسة الوفد المغربي فيه.

وحتى أعطى فكرة عن النظرة الجديدة التي ينظر بها العالم إلى ذلك المؤتمر أذكر أن عدد المشاركين فيه من الوفود الحكومية بلغ نحو من ستين دولة، تنتمي لكبريات الأمم، وأكثرها إدراكا لأهمية الموضوع، هذا إضافة إلى إحدى عشرة مؤسسة علمية متخصصة ممن كانت ترى أن حضورها ضروري في ذلك اللقاء.

ولست هنا بصدد الحديث بتفصيل عن جدول أعمال المؤتمر ولا عن اللائحة الداخلية.. ولكنني مع ذلك أرى من المفيد أن أير الانتباه إلى بعض النقاط التي علقنا بالذهن مما يبرز أهمية.. ومدى صلته ببعض موضوعات مؤتمر الرباض.

لقد عالجت جدول الأعمال في صدر ما عالجت تقارير الدول المشاركة حول التقدم الذي أحرزته فيما يتعلق بتنميط الأسماء الجغرافية ببلادها. بعد المؤتمر السابق، وفي هذا الصدد توفرت لدينا بعض المعلومات التي قدمتها معظم الدول حول الموضوع على الصعيد الوطني سواء ما يتعلق بالبحث عن المعطيات المتعلقة بالأسماء الجغرافية أو ما يتعلق بالهياكل الإدارية للمنظمات التي تهتم بتلك الأسماء.

وقد عالجت جدول الأعمال كذلك موضوع تكوين الأطر اللازمة لتحقيق تلك الأهداف على الطريقة العلمية والفنية الصحيحة متحدتا عن التدريبات المتعلقة بالتكوين وعن مناهجها وتحسباتها...

كما عالجت جدول المؤتمر ما يمكن أن نسميه «المدونة» (Nomenclature) : مدونة أو لائحة الأسماء الجغرافية التي تستعمل عليها الأقاليم والدوائر والجماعات حيث وقفنا على نماذج من تلك المدونات واستمعنا إلى طائفة من الآراء حول التعاون المتبادل من أجل إعداد المدونات المفصلة.

ومن هنا عالجت جدول المؤتمر استخدام الوسائل الأتوماتيكية للاستفادة من نتائج البحوث التي تتوصل إليها الجهات المختصة بحيث يصبح في متناولنا أن نحصل على معلومات مدققة على أي موقع جغرافي بمجرد ضغط على زر في جهاز إلكتروني! وقد كان فيما اهتم به المؤتمر الدولي مشكلة الأسماء الجغرافية الدخيلة (Exonymes) ووسائل القضاء عليها للعودة إلى الأسماء الأصلية...

وأخيرا كان مما تناوله المؤتمر طريقة نقل الأسماء الجغرافية من لغة إلى أخرى الأمر الذي كان محل لقاءات عربية إفليمية على ما نعرف... أما عن النظام الداخلي للمؤتمر العالمي فإنه يستعمل على عدد من الفصول والبنود وهكذا فعلاوة على ضرورة الاستدلال برسائل الاعتماد التي تخول المساركن الصلاحيات اللازمة، وعلاوة على ذلك ينص الفصل السابع على أن اللغات المستعملة في المؤتمر وهي الإنجليزية والإسبانية والفرنسية.

وإذا ما انتقلنا إلى التوصيات التي صدرت عن هذا المؤتمر فنلاحظ من بينها توصيات تتعلق بتدوين الأسماء الجغرافية حتى يكون هناك نموذج واحد تصطلح عليه سائر الدول سواء في الشرق أو في الغرب.

كما أن هناك توصية تتعلق بتكليف الخبراء للعمل من أجل تسهيل الاستفادة من معطيات «المدونة» عن طريق الأجهزة الإلكترونية ونظراً للأهمية التي تعلق دولياً على نظام موحد لنقل الحروف العربية إلى اللاتينية، ونظراً للجهود المبذولة في هذا الموضوع... وتقديراً للنتائج التي توصل إليها بهذا الصدد مؤتمر بيروت لعام ١٩٧٦م ونظراً للتعديلات التي أدخلت على نظام بيروت أثناء مؤتمر لندن وتسجيلاً للصعوبات التقنية والعملية التي حالت دون تطبيق نظام بيروت المعدل.. فإن المؤتمر الثالث لتنميط الأسماء الجغرافية يدعو الفريق العربي للاجتماع من أجل مذاكرة المقترح المغربي بهدف الوصول إلى حل مقبول يعتمد على خبراء الأمم المتحدة للأسماء الجغرافية لدى دورته الثامنة...

وقد اتخذ المؤتمر توصيات هامة فيما يتعلق بإعداد قواميس من شأنها تمكين الذين يستخدمونها من الوقوف بسهولة على الاستعمال الوطني للأسماء الجغرافية إلخ....

كما اتخذ المؤتمر توصيات جدّ هامة حول تكوين الأطر التي تقوم بمثل هذه التدوينات والتحديات مشيداً بالتعاون الدولي في هذا الصدد ومهيباً بالأمم التي تتوفر على الخبرة في هذا الصدد أن تسدي العون للآخرين....

وقد تبنى المؤتمر توصية تقضى بإعداد لائحة بالأسماء الجغرافية الدخيلة كخطوة أولى لتصحيح الأوضاع.

وقد أولى المؤتمر عناية كبرى في توصياته للأسماء التي ستعطى لأعماق البحار وطبقات القضاة....

ذلكم عرض مقتضب عن المؤتمر الذي انعقد في صيف سنة ١٩٧٧م بالعاصمة اليونانية... فماذا كان دورنا نحن المسلمين العرب في هذا التجمع الضخم؟.

من بين المجموعة الإسلامية والعربية حضر المؤتمر عدد محدود من الدول:

المملكة العربية السعودية والسودان وإيران والأردن وتركيا والعراق والجزائر وموريتانيا والمغرب وقد كان من هذه الدول خمس دول حضر ممثلوها دون أوراق الاعتماد الأمر الذي عسر مشاركتهم بصفة فعالة، بل وأثار بعض الاستغراب من اللجنة المشرفة على المؤتمر!! وبالإضافة إلى هذه المساهمة البتراء، لاحظنا أن الجامعة العربية مع الأسف لم تول المؤتمر اهتماما، الأمر الذي دعا المجموعة الحاضرة إلى تكليفي بالاتصال بالسيد مندوب الجامعة العربية المقيم بالعاصمة اليونانية لأشرح له خطورة المؤتمر والآثار التي تتمخض عنه وخاصة فيما يتعلق بالأسماء الجغرافية التي أخذت إسرائيل تفرضها فرضا على الخريطة العالمية فيما يتعلق بالأراضي المحتلة.

وهكذا نرى أن الوجود العربي والإسلامي في المؤتمر لم يكن في مستوى طموحنا لاسيا إذا أضفنا إلى كل هذا أن بعض الدول التي كتب لها أن تسهم في المؤتمر كانت تقوم بذلك وهي على حال من الحضور المتقطع بل فيها من حضر المؤتمر دون أن يكون مزودا لا بتقارير ولا خرائط ولا مستندات وإنما كانت تكتفى بالاستماع في أحسن الحالات.

ومن هنا يسوغ القول بأن المجموعة الإسلامية كانت شبه متغيبية عن المجلس الاقتصادي والاجتماعي ولعل أكبر شاهد على ذلك أن هذا اللقاء العالمي صادف أيام شهر رمضان المعظم، ولو أنه كان لنا وجود بالمجلس المذكور لاستطعنا أن نجعل أو نوجل المؤتمر إلى ما بعد هذا الشهر الذي لم يكن بحال مناسباً لانعقاد مؤتمر على هذه الدرجة من الخطورة وعلى أرض كأرض اليونان!

شيء ثان برز فيه الغياب الإسلامي، ذلك عندما طرحت بعض القضايا الحساسة التي تمس مبادئنا وعواطفنا، فهنا أيضا كنا محل امتحان واختبار أمام المجموعة الدولية.

وهكذا فعندما أثار الجانب اليوناني قضية الأسماء الجغرافية المستعملة من طرف تركيا لتعيين بعض المواقع في قبرص، شاهدنا صراعا عنيفا بين تركيا واليونان حول الآثار المترتبة على ما سمي بالاحتلال العسكري للجزيرة.

وكان الأمر محيرا بالنسبة للمشاركين من دول العالم الإسلامي، فقد كانت التوصية المقترحة من طرف اليونان على صياغة حاذقة بحيث إنها تخدم قضيتنا نحن مع الأسماء

الجغرافية التي حوّرتها إسرائيل في أعقاب سطوها على الأراضي العربية، وكانت تشبه إيدانه مغلفة لإسرائيل بالرغم من أنها لم تذكرها صراحة.

لكن التوصية من جهة أخرى كانت مشارحتجاج من الجانب التركي الذي كان يتصل بكل طرف من الدول الإسلامية الحاضرة مؤكداً أن الهدف كان هو اسطانبول وليس تلّ أبيب، وعبثاً كان تدخلنا لدى الوفد اليوناني من أجل سحب هذه التوصية باعتبارها عملاً سياسياً يتجاوز مهمتنا كعلماء - وتعلمون أن المؤتمر كان يجري على أرض أثينا - وعبثاً كان تدخلنا لمطالبة الوفد اليوناني بالنص على إسرائيل، الأمر الذي كان الوفد يتحاشى عنه لما أن قصده كان واضحاً لدى العموم.

وأعتقد أنه لو كانت المجموعة الإسلامية ممثلة على أوسع نطاق لكان لنا ما نريد في الضرب على يد الذين يساندون إسرائيل في تعسفها وفي تهويدها لأسماء عتباتنا المقدسة في الأرض المحتلة، وكان لنا ما نريد في مساندة إخواننا الأتراك في قضيتهم بقبرص.

لكن المساهمين من عالمنا وهم قلّة لم يستطيعوا أن يتخذوا موقفاً يميزهم عن المجموعات الأخرى بل إنهم على قلتهم توزّعوا إلى ثلاث مواقف فكان هناك المصوتون مع التوصية باعتبارها شجياً أيضاً لتصرفات إسرائيل، وكان هناك المصوتون ضدها باعتبارها تمس تركيا أولاً بالذات، وكان هناك الممتنعون عن التصويت!

لقد تعمدت تقديم هذه اللقطة للمؤتمر لأنها فعلاً أخذت من الاجتماعات كثيراً من الوقت الذي مضى في المراسقات والمهاترات وطرح نقط النظام، وتعمدت كذلك بإيرادها إلفات النظر بصفة أكثر إلى إحدى نقاط الصراع الساخنة، لاسيما ونحن نعيش مع جيش الاحتلال الإسرائيلي هذه المشكلة. بل إن المشكلة الأساس بيننا وبين الذين سطوا على أرضنا وأخرجونا من ديارنا كانت مشكلة عدوان على الجغرافية والتاريخ.

وليس من حقي - مع كل هذا - أن أغفل النواحي الإيجابية لمشاركة الوفود الإسلامية في لقاء أثينا، فقد استمع المؤتمر لأول مرة إلى ملتصق يهدف لجعل اللغة العربية ضمن لغاته الرسمية فلقد فوجئنا هناك بأن اللغة الروسية والصينية واليونانية استعملت أيضاً في المؤتمر، بالرغم من أن لغاته الرسمية تقتصر على الإنجليزية والأسبانية والفرنسية. كما ولقد ارتفع

الصوت العربي يندد بالعدوان على التراث العربي بأرض الإسلام في القدس. وأصغى المؤتمر لعدد من التدخلات الهادفة للبناء التي تقدم بها بعض المندوبين العرب.

وقد أشادت سكرتارية المؤتمر بالملفات الكاملة التي تقدمت بها بعض الوفود والتي كانت تستجيب لسائر النقاط والعناصر الواردة في جدول الأعمال، وكانت أيضا لا تتردد في طرح المشكل ولا تترفع عن البحث مع المجموعة الدولية عن الحلول المناسبة.

إنما مع كل ذلك. فنحن نطمح لأن تكون إفادتنا وإستفادنا مع المؤتمر على مستوى يجعلنا نسهم في أعماله تيسيرا وتسييرا.

ومما ينبغي ملاحظته بهذا الصدد أن نسجل ترحيب الخبراء والعلماء ممن عرفتهم زوايا المؤتمر منذ سنوات، بكل المعلومات العربية الأصيلة التي تقدم لهم عن عالمنا. إنهم فعلا يتوقون إلى معرفة الأشياء على حقيقتها يريدون أن يلقوا بجدد على مختلف الجوانب التي كانوا ينظرون إليها من زاوية غير التي تستحق القصد.. وهم يعززون قلة استعدادهم فيما يتعلق مثلا باستعمال اللغة العربية إلى أن التقارير العربية لم تصلهم في الوقت المناسب وأن المؤتمر إلى جانب هذا يشكو العجز المادي فلو أن المجموعة الإسلامية تنهت في الوقت المناسب أيضا لأمكن ترديد الحرف العربي بين جدران شاندريس.

ولهذا فاننا نعتقد أن في أهم واجبات (لجنة التراث الجغرافي) أن تولى اهتمامها للمؤتمر الدولي لتسيط الأسماء الجغرافية باعتباره مجالا صالحا ومفيدا وخصبا لإبراز جهود الجغرافيين والرحالة المسلمين ولإثراء (المدونة) الجغرافية العربية بالأسماء الحقيقية للمصطلحات..

إن على مؤتمرا الاسلامي المنعقد بالرياض أن يصدر توصية إلى سائر الدول الإسلامية لكي تشارك من الآن فصاعدا في هذا المؤتمر العالمي للأسماء الجغرافية حتى يكون تمثيلنا الرابع الذي سينعقد في إيران سنة ١٩٨٢ تمثيلا كاملا يحقق أمانينا في التعريف بترائنا، وفي فرض الأسماء التي نتفق عليها على العالم الآخر فلا يبقى له عذر في التحريف والتزييف.

على مؤتمر الرياض أن يحصل على جميع الوثائق المتعلقة بالمؤتمرات السابقة، فإن فيها زاداً لا يمكن الاستغناء عنه لمن يهتم بأسماء المدن والمواقع والأمكنة الاسلامية بل ان فيها جوانب

هامة تتصل بترابنا وترانسا وسيكون من الإهمال عدم تطلعنا إلى استيعاب ما راج تلك المؤتمرات...

على مؤتمرنا الدولي المنعقد بالرياض أن يصدر توصيته إلى مختلف الجهات المعنية في الحكومات الإسلامية حتى تعقد لحضور المؤتمر القابل على النحو الذي يجب، أن تعمل تلك الجهات من الآن على إنشاء اللجان الوطنية لتتميط الأسماء في دولها، وعلى إعداد «مدونة» للأسماء الجغرافية الموجودة في أقاليمها وفي دوائرها... وعلى جرد بالأسماء الدخيلة التي تسربت إليها من خارج البلاد عن طريق الاحتلال أو التسلّل...

على مؤتمرنا الدولي المنعقد بالرياض أن يصدر توصية إلى الحكومات الإسلامية بضرورة التشاور فيما بينها حول إعداد الملفات حتى تظهر الوفود الإسلامية أكثر التحاماً وأقوى انسجاماً!

إن حضورنا في مثل تلك المؤتمرات ليعبر بصفة لا تقبل الجدل عن اهماننا أولاً بتقدير التراث الذي يمتلكه وهونانيا يعزز إحدى واجهات نضالنا ضد المسخ الذي لحق بعض البلاد الإسلامية في أعقاب احتلالها من الدول الاستعمارية، وفي أعقاب المسخ كذلك الذي يلحق اليوم بمواقعنا في القدس الشريف ثم ومن جهة نالته يجعل العالم العربي ينطق بأسماء قواعدا ومدننا على النحو الذي ننطق به نحن ونختاره نحن... وأخيراً فإنه يجعل العالم كله على جلية من درجة تعلقنا بأماكننا ومواقعنا وبالتالي فإن حضورنا يفرض على العالم الاحترام للبقاع المقدسة التي شاهدنا - مع الأسف - ذوي النزعات الصليبية يسمحون بإطلاق اسمها على بعض الأندية الليلية في أوروبا.

كم يكون مفيداً أن نوصي سفراءنا في مختلف البلاد الأجنبية أن تقوم من خلال أدلة الهاتف، وأدلة الفنادق والمقاهي والملاهي بمجرد لتلك الأسماء للاحتجاج على المتساهلين فيها.. «إن أول بيت وضع للناس للذي ببكة» (آل عمران: ٩٦). ولذلك فمن حقنا على كل الذين يخطبون ودنا أن يكون اسم (مكة) عندهم منقوشاً في سجلاتهم حتى لا يتفكحوا به ولا يتندروا.

وإن على (الجنة الجغرافيا السياسية) وهي تدرس مشكلة فلسطين وكشمير والفلبين أن لا

تنسى إخوة لنا يعانون من كتم الأنفاس في جهات أخرى تتضايق من أن أن يذكر الإسلام على أرضها، وتعد إلى محو كل أثر من آثاره على أرضها حيث أصبح المسجد متحفاً والحجّ العربي مقصفاً.

وإن على (المؤتمر الجغرافي الإسلامي) أن يخرج بتوصية تدعو لإعداد أطلس إسلامي يكون حصيلة للبحث العلمي الدقيق وللمعطيات الوطنية لكل قطر في العالم الإسلامي.

وستطالبنا المؤتمرات اللاحقة بإعداد مئات الأسماء التي تعطى لمناطق القمر، وطبقات المياه فما هي الأعلام العربية التي سنسهم بها في تعيين هذا الموقع أو ذاك في الجوّ أو البحر؟.

وأخيراً فإن لي رجاء أعرب عنه في ختام عرضي، ذلك أن يتخذ من هذا المؤتمر (مؤسسة دائمة) تتوفر على هيئة إدارية مستمرة وأمانة عامة، تظل على صلة بمختلف الجهات المهمة بالجغرافيا الإسلامية. أي أن يوضع لهذا المؤتمر قانون تأسيسي ولائحة داخلية تجعل منه ملتقى للتساور حول ما يهم الخريطة الإسلامية سواء في أوضاعها بالماضي أو في آفاق المستقبل.



الحواشي

(١) المجموعة عبارة عن أربع مجلدات عن رحلة في الجزيرة العربية أواسط القرن الثامن عشر ، وهي مترجمة عن الألمانية طبعت في أمستردام بين سنة ١٧٦٢ ، ١٧٧٩ ، منها ثلاثة برسم كارسطن نيبور ، والرابع برسم ميكائيليس وهي نادرة وقفت على نسخة منها في مكتبة الاستاذ أحمد الطيبي بن هيمة في الرباط

(٢) الشريف الادريسي : نزهة المشتاق في اختراق الآفاق طبع ليدن بمطبعة بريل ١٨٩٤ .

بحوث فى الجغرافيا السياسية

تهويد فلسطين

دكتور / محمد الفراء

تمهيد :

فلسطين قلب العالم الإسلامي الذي يمتد فينسل مساحات شاسعة في كل من آسيا وإفريقيا، ومدينة القدس عاصمة فلسطين هي أحد مراكز الإسلام الثلاثة الرئيسية، إذ تأتي في الأهمية الدينية بعد كل من مكة المكرمة والمدينة المنورة، ففيها المسجد الأقصى قبلة الإسلام ومسرى النبي الكريم، وقد كرم الله سبحانه وتعالى القدس وما حولها، بقوله:

(سُبْحَانَ الَّذِي أَسْرَى بِعَبْدِهِ لَيْلًا مِنَ الْمَسْجِدِ الْحَرَامِ
إِلَى الْمَسْجِدِ الْأَقْصَا الَّذِي بَرَكْنَا حَوْلَهُ لِنُرِيَهُ مِنْ آيَاتِنَا
إِنَّهُ هُوَ السَّمِيعُ الْبَصِيرُ)

(الإسراء: ١)

وإلى جانب القدس توجد في فلسطين الكثير من المدن التي تضم العديد من الآثار والمقدسات الإسلامية، كمدينة الخليل التي اتخذها أبو الأنبياء إبراهيم عليه الصلاة والسلام محلاً لإقامته، إلى أن اختاره الله إلى جواره فدفن فيها هو وزوجته سارة وأبناؤه من بعده، وعلى هذا المكان أقام المسلمون مسجداً أطلق عليه اسم الحرم الإبراهيمي.

وفي أقصى الجنوب من فلسطين حيب مدينة غزة التي كانت محط قوافل عرب الحجاز في تجارهم إلى الشام، دفن هاسم أحد أجداد النبي محمد صلى الله عليه وسلم.

ولذلك ليس بمستعجب أن تحظى فلسطين باهتمام المسلمين على مر العصور، فكانوا يدافعون عنها بالنفس والنفيس، لأنهم كانوا يعتقدون أن التفريط فيها تفريط في دينهم وعقيدتهم. ولأنك في أن احتلال اليهود لفلسطين وتهويدهم لها أمر بالغ الخطورة، لأنه يهدد العالم الإسلامي بأسره، وهي ظاهرة خطيرة لم سبق لها مثيل في جميع عصور التاريخ، اللهم إلا تلك الحملات الصليبية المسعورة التي رفعت شعار الصليب مخفية وراءه أطماعها الاستعمارية والعدوانية، وشهواتها الانتقامية من الإسلام والمسلمين.

ويمكننا اعتبار المأساة الفلسطينية متلاحيا للواقع الإسلامي الذي يشهد اليوم جميع أنواع التحدى والتهدد، إذ لولا هذا الواقع المؤلم للعالم الإسلامي لما ضاعت فلسطين، ولما تجاسر العدو على اغتصابها، ولذلك فإن هيبة الإسلام والمسلمين رهينة بعودة فلسطين عربية إسلامية.

وإلى جانب الأهمية الدينية لفلسطين، فإنها ذات موقع استراتيجي هام، فهي تقع على النشاط الشرفي للبحر المتوسط بين درجتي عرض ٣٠ و ٢٩° و ١٠ و ٣٣° شمالا، وبين خطي طول ٣٤ر١٥° و ٣٥ر٤٠° شرقا، ويحدها لبنان شمالا والجمهورية العربية السورية والمملكة الأردنية الهاشمية شرقا، وجمهورية مصر العربية جنوبا.

وموقع فلسطين هذا هام ، فهي تتوسط العالم القديم وقاراته، وفلسطين هي المعبر الطبيعي والطريق الوحيد الذي يربط وادي النيل بوادي دجلة والفرات وبلاد الشام. ولذلك كانت على مر العصور مكانا للاقتتال، ومرا للجيوس والغزوات.

وتبلغ مساحة فلسطين ٢٦٣٠٥ كيلو مترا مربعا، وإذا أضفنا إلى ذلك نحو ٧٠٤ كيلو مترا مربعا، وهي مساحة بحيرتي طبريا والحولة التي جففت، وكذلك نصف مساحة البحر الميت، تصبح مساحة فلسطين كلها مع البحيرات المذكورة نحو ٢٧٠٠٩ كيلو مترا مربعا.

قيام إسرائيل وسياسة تهويد فلسطين

إن إعلان إسرائيل في ١٥ مايو (أيار) ١٩٤٨ كان بمثابة تجسيد للحركة الصهيونية التي ظهرت ونمت بين اليهود في مختلف أنحاء العالم. وهذه الحركات نُسأت على أساس وجود فروق جوهريّة، وانفصام كامل بين اليهود والشعوب التي يعيشون بينها وبؤلقون جزءاً منها. وهي تنادى بإقامه دولة يتجمع فيها كل يهود العالم أو أكبر عدد منهم^(١).

وقد اتخذت الحركة الصهيونية لها استراتيجية خاصة، تستند على أربعة عوامل مرحلية، وهي: أولاً إنشاء دولة يهودية، وثانياً خلق الانفصام بين اليهود وغيرهم من الشعوب أو تعميقه، وهذا يؤدي إلى العامل الثالث، وهو تهجير اليهود إلى هذه الدولة اليهودية، وأخيراً ضرورة توسيع هذه الدولة باستمرار لاستيعاب الهجرة اليهودية المستمرة^(٢).

إن تأسيس دولة يهودية فكرة قديمة، نبتت في أذهان المفكرين الصهاينة من أمثال «ليوبنسكي» (Leo Pinsker) «١٨٢١ - ١٨٩١» المؤسس للحركة الصهيونية، و«أحد هاعام» (Ahad Ha'am) «١٨٥٦ - ١٩٢٧» الذي يعتبر المفكر الأول للصهيونية بمفهومها الحديث، والتي تركز على النواحي الفكرية والحضارية وخلق الروح القومية واتخاذ اليهودية وليس اليهود محورا لها وهذا^(٣).

أما «تيودور هرتزل» (Theodor Herzl) «١٨٦٠ - ١٩٠٤» فيعتبر المؤسس الحقيقي للصهيونية السياسية، لأنه رأى أن حل المشكلة اليهودية يكمن في إقامة دولة يهودية بحماية وضمان القوى الأوروبية، وهذا يمكن تحقيقه بواسطة الدعم الدبلوماسي القوي، والنفوذ اليهودي العالمي^(٤).

وتستند الصهيونية السياسية «هرتزل» على تحليل اللاسامية، والتي تقوم على عدة افتراضات، منها أن اليهود يتفردون من حيث الشعور الميتافيزيقي، ولا يمكن أن يمتزجوا مع غيرهم، لأنهم يؤلقون شعبا على الرغم من انتشارهم وتشتتهم وتباين ظروفهم^(٥).

وأخذ «هرتزل» يعمل بكل الطرق والوسائل لإخراج فكرة الدولة إلى حيز الوجود، ففي

أغسطس ١٨٩٧ عقد المؤتمر الأول للحركة الصهيونية، والذي أطلق عليه مؤتمر «بازل»، حيث وضع فيه الحجر الأساسي لفكرة الدولة الصهيونية، وقد قال «هيرتزل» في يومياته بهذا الصدد ما نصه:

«لو طلب مني تلخيص مؤتمر بازل في كلمة - وعلي أن أحرص على عدم نلفظها بصوت عال - لكانت هي: «في بازل أسس الدولة اليهودية»^(٦).

وعد ركز الصهانه هدفهم نحو استخلاص أرض فلسطين وتهويدها كاملا، وأعلنوا عن نياتهم بكل وضوح ودون مواربة. فقبل الحرب العالمية الأولى وضع «ماكس نورود» أحد مساهير خطباء الصهيونية الأوروبيين النصار السهير: «الأرض التي بدون شعب لسعب لا أرض له «Das Land Volk-Dae Volk ohne Land»^(٧). على الرغم من أنهم يعلمون بأن فلسطين التي كانوا يطالبون بها لم تكن خالية من السكان، بل كانت مأهولة ومستغلة تمام الاستغلال من قبل العرب سكانها الأصليين منذ فجر التاريخ، إلا أنهم كانوا دوما يقولون: «نرد فلسطين يهودية كما أن إنجلترا إنجليزية».

وحتى يتم للصهانية تهويد فلسطين عملوا بكل الوسائل والإمكانيات المتاحة على تنفيذ مخطط خطير ودقيق، مستغلين كل الظروف والأحوال المحلية والعالمية، وهذا المخطط يعتمد عدة وسائل، غايتها في النهاية الوصول إلى مرحلة التهويد الكامل للتراب الفلسطيني. وقد سرع الصهانية باستخدام هذه الوسائل منفردة ومجتمعة على حسب الظروف والمعطيات المتاحة. ويمكننا أن نجمل هذه الوسائل في النقاط الآتية:

- ١ - الهجرة اليهودية إلى فلسطين .
- ٢ - امتلاك الأراضي ومصادرتها .
- ٣ - طرد السكان العرب .
- ٤ - إزالة القرى والمعالم العربية والإسلامية.
- ٥ - إقامة المستعمرات اليهودية.
- ٦ - تهويد التعليم .
- ٧ - الأطماع التوسعية .

وفما يلي نتكلم عن كل بند من هذه البنود بسيء من الشرح والتحليل بقدر ما يسمح به

المقام، على الرغم من أن البند الواحد نسكل في حد ذاته بحسا مستفيضا، تعجز هذه الصفحات القليلة عن استيعابه.

أولا - الهجرة اليهودية والتحول السكاني كخطوة من خطوات التهوديد:

لقد أولى الصهاينة مسألة الهجرة إلى فلسطين جل عنايتهم، ففد أخذوا يدفعون باليهود دفعا، تارة بالإغراء والتشجيع، وتارة أخرى بالوعيد والترهيب من أجل السفر إلى فلسطين والإقامة بها والاستيطان فيها، وذلك كخطوة هامة من خطوات تهويد البلاد، فهم يعلمون بأن العرب يشكلون الغالبية الساحقة من سكان فلسطين، فالبلاد بلادهم، والوطن موطنهم.

ومنذ منتصف القرن التاسع عشر وعدد اليهود في فلسطين بزاد بسرعة بسبب وصول العديد من المهاجرين، وبخاصة على أراضطهاد في روسيا في عام ١٨٨٢. ففي عام ١٨٤٥ كان عدد اليهود في فلسطين نحو ١٢ ألف نسمة، وفي عام ١٨٨٢ وصل عددهم إلى ٢٤ ألف نسمة، وفي عام ١٨٩٥ قدروا بنحو ٤٧ ألف نسمة، ثم زايادوا إلى ٨٥ ألف نسمة في عام ١٩١٤^(٨).

وبناء على بعض التقديرات كان يقطن فلسطين في منتصف القرن التاسع عشر نحو نصف مليون نسمة، منهم ٨٠% عرب مسلمون، و ١٠ عرب مسيحيون، أي إن العرب كانوا يؤلفون ٩٠% من جملة السكان، في حين أن نسبة السكان اليهود كانت تتراوح بين ٥ إلى ٧% من جملة السكان، أما الباقي فيتألف من عناصر سكانية أخرى^(٩).

وقد كانت الهجرات اليهودية إلى فلسطين على شكل موجات، كل موجة منها تتم عقب حدث من الأحداث العالمية أو المحلية، أو نتيجة خطة صهيونية موضوعة. فالموجة الأولى ملا حدثت بين عامي ١٨٨٣ و ١٩٠٣، وكان معظمها من روسيا القيصرية، حيث قدرت بما يتراوح بين ٢٠ إلى ٣٠ ألف مهاجر يهودي^(١٠). ومع حلول عام ١٩٠٠ كان حوالي ٥٠ ألف يهودي يفتنون فلسطين، معظمهم على نسكل أقليات تستوطن القدس ويافا.

وفي الفترة من ١٩٠٤ إلى ١٩١٤ جاءت الموجة الثانية، وكان معظم أفرادها من روسيا أيضا، وقد بلغ عددهم بما يتراوح بين ٣٥ إلى ٤٠ ألف يهودي. هذا وفد استوطن المهاجرون

الأوائل في مدن أربعة، هي: القدس، والخليل، وصفد، وطبريا. ولكن منذ عام ١٩١٤ أنشأ اليهود ٤٤ قرية، استوعبت نحو ١٤٪ من مجموع السكان اليهود بفلسطين^(١١).

وفيما عدا القدس وضواحيها انحصرت المستعمرات اليهودية في الأساس في مناطق صغيرة جنوب شرق يافا، والسهل الساحلي في الجزء الممتد من مدينة نافا حتى حيفا، وسهل مرج بن عامر وشرق طبريا. ويبدو أن بلني السكان اليهود استوطنوا تل أبيب والقدس وحيفا. وقد بدأت مدينة تل أبيب في عام ١٩٠٩ كضاحيه لمدينة نافا، أصبحت بفضل الهجرة أكبر المدن الفلسطينية سكانا، إذ بلغ سكانها في عام ١٩٣٦ نحو ١٥٠ ألف نسمة كلهم يهود^(١٢).

وفيما بين عامي ١٩١٤ و١٩٣٦ تزايد عدد اليهود بفلسطين بنحو ٤٠٠٪، واتسعت المساحة المملوكة لليهود بنحو ٢٠٠٪، أي من ١١٠ ألف فدان إلى ٣٠٨ ألف فدان، وهذا ينسكل نحو ٤٦٪ من مساحة البلاد^(١٣).

ومعظم اليهود بفلسطين كانوا من أوروبا الشرقية، ويطلق عليهم «الأشكينازيم Ashkenazim»، ويشكلون أكثر من ثلاثة أرباع السكان اليهود، بينما «السيفارديم Sefardim» أو يهود بلدان البحر المتوسط فكانوا يسكلون أقل من عشر اليهود بفلسطين. أما اليهود القادمون من اليمن وكردستان وإيران وبخارى وغيرها من البلدان السرفية فكانوا يمثلون النسبة المتبقية^(١٤).

هذا وقد أخذت هذه الهجرات تتوالى على فلسطين، بتتجيع ودعم من حكومة الانتداب البريطاني التي أخذت على عاتقها تنفيذ مخطط التهويد، وبخاصة بعد تعيين السير «هربرت صموئيل» اليهودي الديانة، البريطاني الجنسية، كأول مندوب سام لفلسطين، والذي في عهده أنشئت الوكالة اليهودية (وهي بمثابة دولة داخل دولة) - لتتدرب على شئون الحكم والإدارة في البلاد. وفامت هذه الوكالة بتسهيل مهمة الهجرة اليهودية إلى فلسطين، وافتتحت لها فروعاً ومكاتب في كبريات المدن الأوروبية، وكانت تركز على استقدام الشباب الصهيوني الذي يتقن الفنون الزراعية والأعمال اليدوية وتتكلم اللغة العبرية، وكانت تدرب هؤلاء الشباب في معسكرات خاصة. وبناء عليه كان نحو ٨٥٪ من يهود فلسطين تقل أعمارهم عن ٤٥ سنة.

وقد مَوَّل هذه الهجرات في بادئ الأمر كبار الرأسماليين اليهود مثل البارون «أدموند

روتسيلد» الذي أنفق نحو ٥٦ مليون جنيه إسترليني بين عامي ١٨٨٣ و ١٩٣٧ على الاستيطان اليهودي بفلسطين، وكذلك البارون «دي هرس De Hirsch» الذي خصص نحو عشرة ملايين جنيه لبناء الوطن القومي في فلسطين^(١٥).

وبطبيعة الحال أدرك عرب فلسطين خطر الهجرة اليهودية، وأرها على عروبة بلادهم، وانعكاس ذلك على الوطن العربي، فقاوموا ذلك بكل الوسائل الممكنة والمتوفرة لديهم من احتجاجات ومظاهرات وإضرابات ونورات، تطورت إلى اصطدامات دموية عنيفة بينهم وبين اليهود من جهة، وبين السلطات البريطانية من جهة ثانية، والتي كانت تقاوم جميع المحاولات العربية بالشدّة والعنف. ولسنا هنا بصدد الحديث عن هذه الاحتجاجات والنورات العربية التي تستحق بحسب قائمها بذاته يتسع للعديد من المجلدات، فمنذ العهد العثماني وعرب فلسطين يقاومون هذا الغزو الصهيوني، فتألفت الوفود واللجان التي أطلعت المسئولين الأتراك على خطورة الأوضاع وأثر هذه الهجرات اليهودية على مستقبل البلاد^(١٦). وفي عهد الانتداب قامت العديد من النورات التي سجل فيها عرب فلسطين أروع صفحات الجهاد والتضحية في سبيل الذود عن عروبة بلادهم. والقارىء الكريم يمكنه الرجوع إلى العديد من الكتب التي تبحت في القضية الفلسطينية، ليرى الكثير من الأمثلة عن جهاد عرب فلسطين وكفاحه ودفاعه عن وطنه.

وعلى كل حال فنتيجة لهذه الهجرات اليهودية المتتالية، والتي لم ينقطع سيلها، بل أخذت في الزيادة المستمرة، مستغلة الأوضاع المحلية والأحداث العالمية، ارتفع عدد اليهود على حساب العرب، وحدثت تحولات ديموغرافية كبيرة لصالح اليهود. وقد قسمت الباحثة «جانين أبو لغد» هذه التحولات إلى مراحل نوجزها على النحو التالي:

المرحلة الأولى ١٩٠٠ - ١٩٢٢ :

بناء على نتائج الإحصاء التركي الذي ورد ملخص عنه في كتاب إحصاء فلسطين لعام ١٩٢٢، بلغ عدد سكان فلسطين في عام ١٩١٤ نحو ٦٨٩,٢٧٢ نسمة، منهم حوالي ٦٠ ألف يهودي، أي إن اليهود آنذاك لم يزيدوا عن ٨,٧٪ من سكان البلاد، في حين أن العرب كانوا

يسكون الأغلبية الساحقة، أي ٩١٣٪، على الرغم من الهجرات اليهودية الكثيرة التي غزت البلاد.

وفي ٣١ ديسمبر ١٩٢٢ أجرت حكومة الانتداب أول إحصاء رسمي لفلسطين، ومنه تبين أن سكان فلسطين تزايدوا فبلغوا نحو ٧٥٧,١٨٢ نسمة، منهم نحو ٥٩٠,٨٩٠ عربيا مسلما، أي نحو ٧٨٪ من سكان البلاد، ونحو ٧٣,٠٢٤ عربيا مسيحيا، أو ما يوازي ٩,٦٪ من السكان، وبذلك أصبح العرب يمثلون ٨٧,٦٪، في حين بلغ عدد اليهود ٨٣,٧٩٤ نسمة، أو حوالي ١١٪ من سكان البلاد، والباقي ومقداره ٩٤٧٤ نسمة أو نحو ١,٢٪ للمذاهب الأخرى.

وهذا يعني أنه على الرغم من تزايد السكان العرب في الفترة الواقعة ما بين ١٩١٤ و١٩٢٢ بنسبة ٥,٥٪، وهي نتيجة الزيادة الطبيعية الصرفة، نجد أن اليهود تزايدوا في نفس الفترة بنسبة ٣٩,٦٪ بسبب الهجرات اليهودية التي تدفقت إلى فلسطين. وبمعنى آخر فإن تحولا ديموغرافيا بدأ يظهر بوضوح لصالح اليهود، ففي حين تراجع نسبة السكان العرب من ٩١,٣٪ من جملة السكان في عام ١٩١٤ إلى ٨٧,٦٪ في عام ١٩٢٢، نجد أن نسبة السكان اليهود تزايدوا في نفس الفترة من ٨,٧٪ إلى ١١٪، وهذا يعود إلى الهجرة بعد خضوع فلسطين للانتداب البريطاني، والذي ترتب عليه فتح السلطات المنتدبة أبواب فلسطين على مصاريعها لليهود القادمين من مختلف أنحاء العالم. ففي عام ١٩١٩، وإبان الحكم العسكري، قدم فلسطين نحو ١٨٠٦ مهاجر، منهم نحو ٨٠٦ من الاتحاد السوفييتي. وفي ٢ يونيو ١٩٢٤ اعترف وكيل وزارة المستعمرات البريطانية «أورمسي غور» بأن نحو ٤١٩٥ يهوديا دخلوا البلاد أثناء الاحتلال العسكري. وفي عام ١٩٢٠ هاجر إلى فلسطين ٨٢٢٣ يهوديا، وهو نفس العام الذي عين فيه «هربرت صموئيل» كأول مندوب سام بريطاني بفلسطين^(١٨).

وفي ٧ يوليو عام ١٩٢٠ ألقى هربرت صموئيل أول خطاب له في القدس بعد أسبوع من توليه الحكم، وأتى على ذكر المناسبات التي بزعم القيام بها، وأن تنفيذها لن يتم «بدون ناس آخرين يأتون من الخارج، وستفتح الموانئ والحدود عما قريب لعدد محدود من المهاجرين، يكون مناسباً للعمل الذي يحتاجهم، وما تساعد عليه المساكن». وتنفيذاً لذلك أصدر في أول سبتمبر ١٩٢٠ قراراً بإنشاء دائرة الهجرة التي تولي رئاستها «البرت هيامسون» Hyamson، وهو يهودي صهيوني^(١٩). ويبدو أن أرقام الهجرة المذكورة أعلاه لم تتضمن أعدادا كبيرة من اليهود

الذين كانوا يدخلون البلاد بصورة غير مسروعة، وهؤلاء كانوا يلقون الدعم والمساعدة من الحكومة المنتدبة، ومن الوكالة اليهودية التي تأخذ على عاتقها تدبير المساكن والعمل لهم.

المرحلة الثانية ١٩٢٣ - ١٩٣٢ :

في ٣١ ديسمبر ١٩٣١ أجرت حكومة الانتداب الإحصاء الثاني، حيث تبين بأن عدد سكان فلسطين نزايدوا إلى ١.٠٣٥.٨٢١ نسمة، منهم ٧٥٩.٧١٢ عربيا مسلما أو نحو ٧٣.٣٪ من السكان، وحوالي ٩١.٣٩٨ مسيحيا (٩٠٪ منهم عربا) أو نحو ٨.٨٪ من جملة السكان. في حين ارتفع عدد اليهود إلى ١٧٤.٠٠٦ نسمة أو حوالي ١.٦٨٪ من سكان فلسطين، أي إنه حين تزايد السكان المسلمون بنسبة ٢.٨٥٪ في مدى عشر سنوات أو بمعدل ٢.٨٪ سنويا، نجد أن تزايد اليهود بلغ ١٠.٧٧٪ أو بمعدل ١.٠٨٪ سنويا، أي إنهم بلغوا أكثر من الضعف في بحر عشر سنوات، وهذا بعكس حركة الهجرة المكثفة في هذه الفترة والتي بلغت الأوج، إذ لم يسبق أن وفدت إلى فلسطين هجرة يهودية واسعة النطاق على هذا النحو. ففي عام ١٩٢٥ فقط هاجر نحو ٣٤ ألف يهودي إلى فلسطين^(٢٠).

وفد أدت هذه الهجرة على التركيب السكاني لفلسطين، فبموجب إحصاء ١٩٣١ المذكور نجد أن نحو ٦٨٪ من اليهود في عام ١٩٣٠م تركزوا في النريط الممتد من مدينة نابا على البحر المتوسط حتى القدس في وسط البلاد. وإليك نسب التوزيع السكاني لليهود فلسطين بحسب المناطق:

١ - منطقة يافا - تل أبيب ٥٠٪ من جملة سكان المنطقة، إذ بلغ عدد اليهود نحو ٦٥ ألف يهودي، وهذا يساوي نحو ثلث مجموع السكان اليهود في كل أنحاء فلسطين.

٢ - منطقة مدينة القدس: بلغ مجموع سكانها آنذاك ١٣٣ ألف نسمة، منهم نحو ٥٥ ألف يهودي، وبذلك شكلوا ٤١٪ من سكان تلك المنطقة، وقد أقام معظمهم في القطاع الجديد من المدينة خارج السور.

أما في أفضيه فلسطين النسائية فقد كان اليهود يؤلفون أقلية ملفتة للنظر، لكنهم نجموا هناك في مناطق المدن، ففي قضاء حيفا فقد كانت نسبتهم إلى السكان نحو ٢٥٪ (وهي نفس

النسبة في عام ١٩٢٢م). وفي قضاء طبريا ٢٨٪. هذا وفد تركزت أقلية يهودية في مدن بيسان
١٣٪ من جملة السكان، والرملة ١٢٪، والناصره ١١٪، وصفد ٩٪.

وفي الأفضية التالية كان اليهود يسكنون أقلية لا تزيد عن ١٪ من جملة السكان، وذلك
على النحو التالي:

- ١ - قضاء عكا ٧٪ من جملة سكان القضاء .
- ٢ - قضاء غزة ٤٪ من جملة سكان القضاء .
- ٣ - قضاء الخليل ٢٪ من جملة سكان القضاء .
- ٤ - قضاء طولكرم ٤٪ من جملة سكان القضاء .
- ٥ - قضاء بيت لحم ١٪ من جملة سكان القضاء .

أما بالنسبة لأفضية بئر السبع ورام الله و نابلس فلم يقطن بها آنذاك أي نفر من
اليهود^(٢١).

المرحلة الثالثة ١٩٣٢ - ١٩٤٧ :

ابتداء من عام ١٩٣٢ وحتى عام ١٩٣٦ أخذت تتدفق على البلاد أفواج عديدة من
المهاجرين بشكل لم يسبق له مثيل، مما أثار شعور الاستياء والغضب لدى عرب فلسطين،
وكان هذا أحد الأسباب الرئيسية التي فجرت بورة ١٩٣٦م الشهيرة. وفي مدى الأربع سنوات
هذه (١٩٣٢ - ١٩٣٦) دخل البلاد ما لا يقل عن ١٧٤ ألف مهاجر يهودي، مما رفع عدد
السكان اليهود إلى ٣٧٠ ألف، وذلك بناء على تقدير لجنة «بيل» التي أرسلت للتحقيق في
المأساة الفلسطينية في عام ١٩٣٦، في حين أن الوكالة اليهودية قدرت اليهود بفلسطين في نهاية
عام ١٩٣٦ بنحو ٣٨٤ ألف نسمة، وبذلك أصبح اليهود يسكنون أقلية كبيرة، بلغت نسبتها
٢٨٪ من جملة سكان البلاد^(٢٢).

ويمكننا القول بأن الذين دخلوا البلاد في مدى أربع سنين فقط يزيد عن ما دخلها في
قراءة مائة عام، وأن هؤلاء القادمين بلغوا نحو نصف اليهود الذين كانوا بفلسطين منذ منتصف
القرن التاسع عشر.

وفي نهاية عام ١٩٤٣ فدرت حكومة الانتداب سكان فلسطين بنحو ١٦٧٦٠٥٧١ نسمة، منهم نحو نصف مليون يهودي، وكانت هذه الزيادة بسبب الهجرات المستمرة، مما جعل نسبتهم تقترب من ثلث مجموع سكان فلسطين.

وفي عام ١٩٤٦ وصل عدد سكان فلسطين إلى ١٨٨٧٠٢١٤ نسمة، منهم نحو ٥٨٣٠٣٢٧ يهوديا، أي إنهم أصبحوا يشكلون نحو ٣١٪ من سكان البلاد^(٢٣).

المرحلة الرابعة ١٩٤٧ - ١٩٤٨ م :

أجرت حكومة الانتداب في ٣١ مارس ١٩٤٧م آخر تقدير رسمي لسكان فلسطين، فكان نحو ١٩٠٨٠٧٧٥ نسمة، موزعين على النحو التالي:

عدد المسلمين ١٥٧٠٤٢٣ نسمة، أي إنهم شكلوا ٦٠٦٪ من جملة السكان.

عدد اليهود ٥٨٩٠٣٤١ نسمة، أي إنهم شكلوا ٣٠٨٪ من جملة السكان.

عدد المسيحيين ١٤٦٠١٦٢ نسمة، أي إنهم شكلوا ٧٦٪ من جملة السكان.

المذاهب الأخرى ١٥٨٤١٠١٥ نسمة، أي إنهم شكلوا ٠٨٪ من جملة السكان.

وفي عام ١٩٤٨ قدر عدد سكان فلسطين بنحو ٢٠٦٥٠٠٠ نسمة، منهم نحو ١٤١٥٠٠٠ عربي، أي حوالي ٦٩٪ من جملة السكان^(٢٤).

وعقب إعلان إسرائيل في ١٤ مايو ١٩٤٨م زاد عدد اليهود زيادة كبيرة نتيجة الهجرة المكثفة إلى فلسطين، وبخاصة من السبب المدرب على حمل السلاح من أجل المشاركة في الحرب التي قامت نتيجة قيام هذه الدولة على أرض فلسطين العربية، وما ترتب على ذلك من طرد وتشريد عرب فلسطين. وقدرت وكالة الغوث الدولية «الأونروا» بأن حوالي ١٠٠ ألف فلسطيني طردوا وشرذوا من وطنهم نتيجة حرب ١٩٤٨^(٢٥).

وبعد توقف القتال قامت إسرائيل في نوفمبر ١٩٤٨م بإجراء إحصاء للسكان، تبين منه أن عدد العرب الذين ظلوا في فلسطين المحتلة نحو ١٢٠ ألف نسمة، وبذلك أصبحوا أقلية بعد أن كانوا يشكلون الأكتريية الساحقة. هذا وقد بلغ عدد المهاجرين اليهود إلى فلسطين المحتلة في عام ١٩٤٨ نحو ١٠١٨٢٢٨ شخصا، مما رفع عدد السكان اليهود في ذلك العام إلى نحو ٧١٦٠٧٠٠ نسمة^(٢٦).

المرحلة الخامسة ١٩٤٩ وما بعدها :

بعد انتهاء حرب ١٩٤٨ أخذت إسرائيل تعمل بكل الوسائل على استقدام المزيد من المهاجرين اليهود من الخارج لبناء اقتصادها المنهار، وإصلاح التدمير الذي سببته هذه الحروب، وتقوية جيشها الذي أنهكته المعارك. وحتى تسبر قدما في إكمال سياسة التهويد أخذت إسرائيل في إسكان هؤلاء الوافدين في المساكن والأماكن التي طردت أصحابها العرب منها، وصارت تهدم بعض القرى والأحياء والمدن العربية وإزالة معالمها وبناء المجمعات السكنية والمستعمرات لتستوعب هؤلاء القادمين الجدد.

وفي عام ١٩٤٩ استقبلت فلسطين المحتلة نحو ٢٣٩,٥٦٧ يهوديا جاؤوها من الخارج، مما رفع عدد اليهود إلى ١,٠١٣,٩٠٠ نسمة، وبذلك أصبحوا يشكلون نحو ٩٠% من جملة سكان فلسطين. هذا ولم ينقطع سيل الهجرة إلى فلسطين طيلة السنوات التي تلت قيام هذه الدولة، إذ بلغ مجموع اليهود الذين هاجروا إلى فلسطين منذ عام ١٩٤٨ وحتى عام ١٩٦٧ نحو ١,٢٦٩,٩٦٦ نسمة، وبذلك وصل عدد اليهود في فلسطين المحتلة في ذلك العام نحو ٢,٢٨٣,٦٠٠ نسمة^(٢٧).

وفي الفترة الممتدة من عام ١٩٦٧ م إلى عام ١٩٧٠ م هاجر إلى فلسطين المحتلة نحو ١٠٣,١٦٠ يهوديا^(٢٨). وبذلك وصل عدد المهاجرين اليهود في الفترة من ١٩٤٨ - ١٩٧٠ نحو ١,٣٧٣,١٢٦ نسمة^(٢٩). وبناء عليه ارتفع عدد اليهود في فلسطين المحتلة في أول يناير ١٩٧١ إلى نحو ٢,٥٦٠,٠٠٠ نسمة^(٣٠). وبذلك يمكننا القول بأن الصهيونية استطاعت تحقيق أسلوب التهويد عن طريق جعل اليهود يشكلون غالبية السكان في فلسطين المحتلة.

وتتطلع إسرائيل اليوم إلى استقدام كل يهود العالم والبالغ عددهم نحو ١٦ مليوناً^(٣١)، وترى أن هناك إمكانية لإسكانهم في فلسطين المحتلة وفي الأراضي المحتلة بعددوان ١٩٦٧ م. وما دامت إسرائيل تقوم في الأساس على التوسع واحتلال أراضي الغير مرحليا، فإنها تتطلع إلى ضم المزيد من الأراضي العربية القريبة والبعيدة، وهي في سبيل تحقيق هذا الهدف تتسلح بأحدث الأسلحة التي تتخطى عامل المسافة والبعء، مما يجعل أبعد البلاد العربية عن إسرائيل سهلة المنال.

ثانيا : امتلاك أراضي فلسطين ومصادرتها :

بذل اليهود جهودا مكثفه من أجل نملك أقصى هدر ممكن من أراضي فلسطين بعد فنسلهم في سرائها من السلطان العثماني يوم أن كانت البلاد تحت السيادة العمانية واعتبر اليهود تملك الأرض من أقوى الوسائل التي يمكنهم من تهويد فلسطين وتوطنة لتأسيس دولتهم.

ولاسك في أن مسألة الاستيلاء على أراضي فلسطين كان قد خطط لها بمهارة وذكاء منذ ظهور الحركة الصهيونية، فقد كتب «بيودور هرتزل» في يومياته في عام ١٨٩٥ في هذا الصدد ما يلي: «إنه نتوجب نزع الملكية الخاصة بلطف... سوف محاول تسريب السكان المعدمين عبر الحدود، بتأمين مجالات الاستخدام لهم في بلدان العبور، على أن نسد أمامهم كل مجال للعمل في بلادنا... العمليتان: عملية نزع الملكية، وعملية إبعاد الففراء يجب تنفيذها بحذر واحتراس وتكتم، لا بأس إن اعتقد أصحاب العقارات والأراضي بأنهم يغتنوننا فيبيعونا الأشياء بأسعار تفوق قيمتها المستحقة، نحن لن نبيعهم شيئا على الإطلاق متى جاؤوا لاسترداداه بالتسراء»^(٣٢).

ومع حلول عام ١٩٠١م أنسأ «هرتزل» وزملاؤه في زعامة الحركة الصهيونية ما يسمى بالصندوق اليهودي «كيرن كاييت» لتنفيذ مخطط شراء الأراضي «كملك لا تنتهك حرمة للشعب اليهودي». وفي عام ١٩٢٠م تأسس الصندوق التأسيسي «كيرن هايسود» والذي أصبح أكثر جهاز مالي للعمل الصهيوني في فلسطين^(٣٣).

ولكن على الرغم مما بذله اليهود من مختلف الوسائل والإغراءات، وعلى الرغم من تسخير حكومة الانتداب لتنفيذ مخططاتهم، فإنهم لم يتمكنوا من أن تملكوا إلا نحو مليوني دونم، أي ما يعادل ٧٪ فقط من مجموع أراضي فلسطين البالغة ٢٧ مليون دونم، وذلك منذ أن بدأوا بالهجرة إلى فلسطين، وحتى انتهاء الانتداب البريطاني في ١٥ مايو ١٩٤٨. وقد استطاع اليهود الاستيلاء على المليونى دونم بالوسائل الآتية^(٣٤):

٦٥٠.٠٠٠ دونم استولى عليها اليهود في عهد الحكومة العثمانية (خلال حقبة طوبلة) بحجة إنعاش الزراعة وإنشاء مدارس زراعية.

٣٠٠.٠٠٠ دونم منحها حكومة الانتداب البريطانية لليهود دون مقابل (وهي من أملاك الدولة).

٢٠٠٠ر٠٠٠ دونم منحنتها حكومة الانتداب البريطانية لليهود لقاء أجرة اسمية (وهي من أملاك الدولة).

٦٣٥٠٠٠ر٠٠٠ دونم اشتراها اليهود من بعض اللبنانيين والسوريين الذين كانوا يملكون أراضي في فلسطين (كمراج ابن عامر ووادي الحوارث والحولة وغيرها).
٢٢٥٠٠٠ر٠٠٠ دونم باعها عرب فلسطين معظمها في ظروف فاهرة، وبعضها ذهب نتيجة نزع الملكية.

وكان نتيجة ذلك أن أصيبت الصهيونية بخيبة أمل كبيرة، لأنها لم تنجح في تحقيق سراء أراضي فلسطين، فلم تجد أمامها غير وسيلة واحدة، وهي استعمال القوة، فأخذت تحتل الأماكن والمناطق التي تنسحب عنها قوات الانتداب البريطاني تدريجياً بتخطيط وتنسيق تام مع الحكومة المنتدبة. ولما توقفت حرب ١٩٤٨م وقعت الهدنة العامة، كانت إسرائيل تحتل نحو ٢٠٨٥٠ كيلومترا مربعا من فلسطين، أو نحو ٧٧٪ من مساحة البلاد الكلية. وقد اشتملت المنطقة الإسرائيلية على أكثر من ٩٥٪ من التربة الجيدة، وعلى ٦٤٪ من التربة المتوسطة، وأقل من ٣٩٪ من التربة الفقيرة باستثناء النقب^(٣٥).

وبمجرد أن هدأت الأحوال نسبياً، وصفا الجو لإسرائيل، أخذت تعمل على نزع ملكية الأراضي العربية التي تقع تحت سيطرتها، وقد استعانت على ذلك بوضع تسريعات وهوانين اتخذتها كوسيلة لتحقيق ذلك^(٣٦). فبعد قيام إسرائيل مبانرد صدر فانون الطوارئ، والذي منح بموجبه وزير الدفاع صلاحيات خطيرة جدا، منها إخراج العرب الذين يسكنون في مناطق من فلسطين حيث أطلق عليها مناطق الأمن، وترحيلهم خارج هذه المناطق بصورة دائمة.

وتخضع مناطق التجمعات العربية في فلسطين المحتلة إلى حكم عسكري له سلطات مطلقة لا يجوز الطعن فيها، ولا يحق حتى للقضاء مجرد مناقسة الحاكم العسكري فيما يعمل. وقد وضعت محكمة العدل العليا لنفسها قاعدة تقول: «إانه ليس في إمكان هذه المحكمة التدخل في وجهة النظر المطلقة للحكم العسكري حين يتصرف مستندا إلى أسباب (أمنية)، وإانه لا يجوز التحقيق مع الحكام العسكريين في المحكمة فيما يتعلق بماهية (الأسباب الأمنية)، لأن ميل هذا التحقيق بحذ ذاته قد يضر بأمن الدولة».

وقد استغل الحكم العسكري هذه السلطات المطلقة أسوأ استغلال، فأباح لنفسه التصرف في العرب كيفما شاء وبحسب أهوائه ورغباته ونزواته، وتنفيذا لمخطط صهيوني خبيث، وألزم السكان بالبقاء في الأماكن التي خصصت لهم، وصار يراقب تحركاتهم ويمنعهم من دخول المناطق المغلقة إلا بتصريح خاص. والمناطق المغلقة عبارة عن أراض عربية انتزعت من أصحابها، ووضعت الدولة يدها عليها تمهيدا لاستغلالها وإقامة المستعمرات عليها. هذا ويجوز للحاكم العسكري إلقاء القبض على أي عربي وإيداعه السجن بمجرد الاشتباه به، أو ترحيله من البلاد فوراً.

القوانين التي تحول سلطات الاحتلال الاستيلاء على أراضي العرب في فلسطين:

بعد قيام إسرائيل في ١٥ مايو ١٩٤٨م أخذت حكومتها تعمل على مصادرة الأراضي العربية التي نزع عنها سكانها نتيجة الإرهاب الصهيوني والحرب الفلسطينية. وعلى أن ذلك قام الجيش الإسرائيلي بهدم القرى العربية وإزالة معالمها، وإجبار من تبقى من سكانها على النزوح عنها وضمتها للمستعمرات اليهودية. وقد أنارت هذه الأعمال ردود فعل محلية وعالمية، بعد أن استطاع العرب أن يشبوا للعالم حقيقة النوايا والأطماع الإسرائيلية. ولذلك لجأت إسرائيل إلى طرق أخرى، منها إصدار قوانين تهدف إلى تبرير مصادرة الأراضي العربية، وتحول السلطات صلاحيات إضافية لنهب ما تبقى من أراضي في أيدي العرب. وقد بدأ صدور هذه القوانين في أواخر عام ١٩٤٨م وحتى عام ١٩٥٨م، وهذه القوانين كانت المسئولة عن سلب نحو مليون دونم من أراضي العرب الذين ظلوا في البلاد بعد قيام إسرائيل. وبناء عليه تمت مصادرة الأراضي العربية إما باستخدام القوة وبدون الاستناد إلى قانون، كما حدث لقرى «إقرت» و«كفر برغم» وغيرها من عسرات القرى العربية التي أجلي سكانها عنها بالقوة، أو بتنفيذ القوانين الجائرة التي تعطي لعملية المصادرة صبغة شرعية. وفيما يلي نتكلم بإيجاز عن أهم القوانين التي سنت خصيصاً لسلب الأراضي العربية ونهبها:

١ - قانون أملاك الغائبين لعام ١٩٥٠ :

صدر هذا القانون لأول مرة في ١٢ ديسمبر ١٩٤٨م، وكانت وظيفته تحديد الوضع القانوني

لأحكام الغائبين الذين تركوا البلاد، ونقل هذه الأملاك إلى «القيم على أملاك الغائبين». وبموجب هذا القانون فإن كلمة الغائب تعني ما يلي:

أ) أي إنسان كان مواطناً في أرض فلسطين وغادر محل سكنه العادي في الأرض المحتلة في أي وقت بين ٢٩ نوفمبر ١٩٤٨ وبين اليوم الذي يعلن فيه أن حالة الطوارئ قد ألغيت.

ب) يعتبر غائباً إذا غادر الشخص البلاد (في الفترة المذكورة أعلاه)، إما إلى مكان خارج الأرض المحتلة قبل اليوم الأول من سبتمبر ١٩٤٨م، أو إلى مكان داخل الأرض المحتلة كانت تسيطر عليه في تلك الساعة قوات أرادت منع قيام إسرائيل أو حاربتهما بعد قيامها. ومعنى هذا أن كلمة غائب تنطبق على سكان بعض المناطق في الجليل والمثلث، والتي كانت تحت سيطرة القوات العربية، والتي احتلتها إسرائيل فيما بعد، أو ضمت إليها بموجب اتفاقيات الهدنة.

وبمقتضى هذا القانون الجائر صودرت عشرات الآلاف من الدفقات التي كانت مملوكة للعرب. هذا وقد خول هذا القانون للقيم أو الحارس على أملاك الغائبين سلطة تقرير مفهوم كلمة «غائب» حسبما يريد، ولا يجوز التحقيق معه عن الأسس التي ارتكز عليها في تقرير مفهوم كلمة «غائب» حتى ولو كان المفهوم خاطئاً. بقول أحد بنود هذا القانون ما يلي: «كل صفقة جرت بصورة عفوية بين القيم وبين إنسان آخر فيما يتعلق بملك ظنه القيم في ساعة إجراء الصفقة ملك غائب لا تعتبر باطلة، بل تبقى نافذة المفعول حتى لو ثبت بعد ذلك أن هذا الملك لم يكن في تلك الساعة ملك غائب».

ومن المؤلم حقاً أن هذا القانون المجحف تم تطبيقه على أملاك الوقف الإسلامي، على الرغم من أن هذا الوقف مخصص لوجه الله، هذا مع العلم بأن أملاك الوقف الإسلامي كانت كبيرة جداً، فبناء على تقرير لجنة التحقيق بفلسطين لعام ١٩٣٦م قدر بأن نحو ١٦/١ من مساحة فلسطين الكلية كانت تابعة للوقف الإسلامي، وفي مدن مثل يافا وعكا تشكلت الحوانيت التابعة للوقف ٧٠٪ من مجموع الحوانيت في المدينتين.

٢ - قوانين الدفاع (حالة الطوارئ) :

وبموجب هذا القانون منح الحكام العسكريون صلاحية الإعلان عن مناطق معينة كمناطق مغلقة لا يسمح بدخولها أو الخروج منها إلا بتصريح خطي من الحاكم العسكري أو من يمثله. وقد استغل هذا القانون أيضا لمنع الكثيرين من القرويين العرب من العودة إلى قراهم التي طردوا منها، أو على أنر المعارك في عام ١٩٤٨م.

إن عملية تنفيذ هذه المادة سهلة وبسيطة جدا، فإذا كان هناك سكان قرية معينة تركوها أو طردوا منها ومنعوا من العودة إليها - فإنه يقترح عليهم قبول تعويضات مقابل التنازل عن أملاكهم. وفي الغالب يرفضون ذلك أملا في العودة إلى أماكنهم. ولكن الحاكم العسكري يعلن بأن القرية منطقتة مغلقة بعد ذلك حتى يمنعهم من تحقيق أمل العودة، ويترتب على هذا أن الحصول على تصريح لدخول القرية يصبح أمرا مستحيلا لأسباب تتعلق بأمن الدولة.

٣ - قانون المواد لساعة الطوارئ (مناطق الأمن) لعام ١٩٤٩م:

لقد منحت مواد هذا القانون وزير الدفاع صلاحية تحديد مناطق الأمن، وبمجرد نشر هذا الإعلان فإنه يحظر على كل إنسان السكنى بصورة نابتة في منطقة الأمن هذه، أو حتى دخولها، أو التواجد فيها إلا بتصريح خاص من السلطات المختصة التي عينها وزير الدفاع لتطبيق مواد القانون. وقد طبق هذا القانون بشكل مجحف على قرية «إقرت» في ٣١ أكتوبر ١٩٤٨م، وهذه القرية تقع في الجليل الغربي قرب الحدود اللبنانية.

٤ - قانون ساعة الطوارئ لاستغلال الأراضي غير المفلوحة :

كان الهدف من هذا القانون مصادرة المزيد من الأراضي العربية بطريقة قد تبدو للشخص أنها مسروعة، وأنها من أجل استغلال الأراضي الزراعية، ومن أجل تنفيذ هذا القانون، وحتى يكتسب الصفة المشروعة من وجهة النظر الإسرائيلية يقوم وزير الدفاع بتحديد بعض المناطق المغلقة وإعلانها رسميا، ويطرد سكانها منها، ولا يسمح لهم بالعودة إليها تحت ستار الأمن، وهكذا تتحول الأرض خلال مدة قصيرة من أرض مزروعة إلى بور لأن

مالكها لا يستطيع الوصول إليها. وبناء عليه يعتبر وزير الزراعة أن هذه الأرض غير مستغلة، ويصدر قراراً بتسليمها إلى المستعمرات اليهودية القريبة لفلاحتها وتنقل ملكيتها للدولة.

٥ - قانون الاستيلاء على أرض في ساعة الطوارئ لعام ١٩٤٩ م :

عينت الحكومة بموجب هذا القانون إداره خاصة ذات صلاحية معينة، من حقها إصدار الأمر بالاستيلاء على الأرض، أو إصدار أمر إسكان، حسبما ترى هذه السلطة أن ذلك من مقتضيات الأمن والدفاع عن الدولة، وما يلزم مشاريعها وخططها المستقبلية الخاصة، بأغراض الخدمات وإسكان المهاجرين الجدد أو الجنود المسرحين أو مشوهي الحرب. وتؤول ملكية هذه الأراضي في النهاية إلى الدولة.

٦ - قانون استملاك الأراضي لعام ١٩٥٣ م :

كانت إسرائيل تزعم دوماً وتدعي بأن القوانين الخمسة السابقة مؤقتة ومرتبطة بحالة الطوارئ التي لاتزال سارية في البلاد. وحتى تضمن عدم عودة هذه الأراضي التي صادرتها القوانين المؤقتة السابقة لأصحابها الشرعيين، وحتى يحق للدولة استملاكها بصورة أبدية، صدر هذا القانون السادس والذي يعتبر ملخصاً للقوانين الخمسة السابقة. ويتلخص في أنه يحق لوزير المالية نقل أراضٍ صادرة بموجب القوانين السابقة إلى ملكية إسرائيل. وقد ترتب على هذا القانون مصادرة أراضي ما يزيد على ٢٥٠ قرية عربية.

٧ - قانون تقادم الزمن لعام ١٩٥٨ م :

ويهدف هذا القانون إلى استملاك أراضي عرب الجليل وأراضي عربية أخرى غير مسجلة في دائرة تسجيل الأراضي (الطابو)، على الرغم من أن بعض مواد القانون العثماني لعام ١٨٥٨، وقانون تنظيم حق الملكية في عهد الانتداب لعام ١٩٢٨م أعطى المزارعين العرب حق تملك هذه الأراضي. وقد نص هذان القانونان على أن كل من يستغل أرضاً ويفلحها عشر سنوات متتالية يحق له تملكها وتسجيلها بعد ذلك، وهذا ما يطلق عليه بتقادم الزمن. وقد جاء قانون تقادم الزمن الإسرائيلي لينسف هذا النص، إذا اشترط المدة خمسين سنة، ونتيجة لكثرة

الاحتجاجات عدل إلى ١٥ سنة، ولكن أدخل في القانون بند ينص على أنه بالنسبة لسخص بدأ بفلاحة الأرض بعد تاريخ الأول من مارس ١٩٤٣ فإن الخمس سنوات التي تبتدي من يوم سن هذا القانون تعتبر غير محسوبة، وذلك حين تقدير فترة تقادم الزمن.

ومن الناحية العملية فهذا معناه أن فترة تقادم الزمن مددت بموجب هذا البند بالنسبة لمن ابتدأ بفلاحة أرض في ١٩٤٣/٣/١م أو بعدها إلى عشرين سنة بدلا من ١٥ سنة حسب النص الأساسي للقانون.

وقد تبين فيما بعد بأن الدوافع الحقيقية لإدخال هذا البند هي الإعلان عن الأراضي التي لا تستحق ميزة تقادم الزمن، والتي تعتبر ساربة المفعول ابتداء من ١٩٦٣/٣/١. وقد بادرت سلطات الاحتلال بإخضاع جميع المناطق لعملية المسح كي تمنع إمكانية تقادم الزمن، (أي مسح الأراضي قبل أن تمر فترة ٢٠ سنة بين ١٩٤٣/٣/١ - ١٩٦٣/٣/١)، وبذلك استطاعت السلطات الإسرائيلية أن تصدر الكثير من أملاك العرب.

وأما فيما يتعلق بمساحات الأراضي التي صودرت بموجب هذه القوانين السابقة فالمصادر تختلف في تقديرها، ولكن البعض يقدرها بنحو مليون دونم.

٨ - قانون الأحراش :

تخيط ببعض القرى العربية أحراش كثيرة مسجلة باسمها، يستطيع السكان استعمالها كمرع أو لقطع الأخشاب وخلافه. ولكن عمدت الحكومة إلى اعتبار مساحات واسعة من هذه الأحراش كمناطق غابات حكومية، ومنعت الناس من دخولها، على أن تعود ملكيتها للحكومة، وتوكل لمواطنيها الإسرائيليين بعد ذلك استغلالها.

٩ - قانون استملاك الأراضي للصالح العام ١٩٤٣ م :

وهو قانون يدل ظاهره على أنه لا غبار عليه، إذ يحق لكل دولة من دول العالم أن تنزع ملكية أي أرض بعد تعويض صاحبها لأجل النفع العام، ولكن السلطات الإسرائيلية طبقت هذا القانون بخبث شديد، واستخدمته وسيلة من وسائل مصادرة الأراضي العربية. وعلى سبيل

النال صادرت تحت ستار ما تزعمه بالصلاح العالم نحو ١٢٠٠ دونم من أفضل أراضي مدينة الناصرة، بحجة الحاجة إليها لإقامة الأبنية والمكاتب الحكومية المختلفة، ولكن تبين فيما بعد أنها خصصت لبناء مساكن للمهاجرين اليهود، وبناء مصانع للغزل والنسيج والسيكلاته والبسكويت. وهكذا أثبت الواقع أن هدف السلطات كان إقامة مستوطنة يهودية جديدة في قلب الناصرة تسمى بالناصرة العليا، وهدفها خنق المدينة العربية. وقد طبق هذا القانون على كثير من القرى العربية.

وبما لاشك فيه بأن عملية مصادرة الأراضي العربية في المناطق المحتلة مسألة خطيرة جداً، لأنها تهدف إلى محو عروبة فلسطين، وتهويدها بالكامل، وطرد ما تبقى من سكانها. ذلك لأن إسرائيل تخشى في الوقت الحاضر من زيادة السكان في منطقة الجليل والمثلث، وتعتبر ذلك خطراً كبيراً يهدد كيانها، ولذلك وجدت أن أفضل حل لهذه المشكلة هو مصادرة الأراضي وإقامة المستوطنات اليهودية عليها، من أجل إزالة عروبة هذه المناطق، كما أنها تريد أن تفقد العرب مستقبلاً مطالبتهم بهذه المناطق في حالة حدوث محادثات سلام. إن إسرائيل تريد بذلك أن تفرض واقعاً جديداً تفرضه على العرب، فتقضي على كل أمل في عروبة هذه المناطق.

ثالثاً : طرد السكان العرب :

بعد أن اشتد ساعد الصهيونية اتخذت العنف مظهراً من مظاهرها، والقوة من وسائل تحقيق أهدافها وأطماعها. وقد نسب إلى «دافيد بن غوريون» حيناً كان في عنفوان شبابه وفي عهد الانتداب البريطاني لفلسطين السعار الذي تبناه يهود فلسطين، ومؤداه بأن «القوة، وبالقوة وحدها سوف نكسب الاحترام»^(٣٧). ومنذ ذلك الوقت اتخذت الصهيونية الخطوات العملية من أجل تنظيم أول قوة مسلحة لها، أطلق عليها «الهاشومر»، لتكون رائدة الجيش السري في عهد الانتداب، والتي والتي كان اسمها «الهاجاناه».

وبما أن هدف الصهاينة كان نحو هجرة جماعية إلى فلسطين التي سعوا إلى تهويدها، فقد خططوا منذ البداية لطرد السكان العرب واحتلال البلاد الخالية من أهلها. وقد أسس الصهاينة مدرسة لتعليم النخبة اليهودية بفلسطين، أطلقوا عليها «هرتزيا جيمنازيوم»، والتي تخرج منها قادة المستقبل لإسرائيل. وفي هذه المدرسة طبقوا في أذهانهم عبارة كانت ترد على

مسامعهم باستمرار، وهذه العبارة تقول: «إن أرض الوطن يجب أن تصبح لنا مطهرة من الأجانب، نظيفة من الغير (أي العرب)»^(٣٨).

ولم تمض عشر سنوات على القول السابق الذكر: بن غوريون الذي أصبح فيما بعد أول رئيس لحكومة إسرائيل إلا وكانت فلسطين مفرغة عمليا من أصحابها الشرعيين. والحقيقة أن هذا التفريغ السكاني سبق الإعداد له منذ أكثر من خمسين عاما لقيام إسرائيل، فقد كان «هرتزل» يفاوض ويساوم ويتأمر منذ عام ١٨٩٦م على أن تكون فلسطين للشعب اليهودي خالية من سكانها. وقد بذل مع السلطان العثماني عبد الحميد أقصى ما يستطيع من الإغراءات والوساطات وعرض الأموال لشراء فلسطين، ولكن السلطان رفض جميع هذه المحاولات بكل شجاعة وإباء، وأبلغ مندوب هرتزل ما نصه: «إذا كان هرتزل صديقك... فانصحك أن لا يسير أبدا في هذا الأمر. لا أقدر أن أبيع ولو قدما واحدا من البلاد، لأنها ليست لي، بل للشعب. لقد حصل شعبي على هذه الامبراطورية بإقامة دمائهم، وقد غذوها فيما بعد بدمائهم، وسوف تغذيها بدمائنا قبل أن نسمح لأحد باغتصابها منا... الامبراطورية التركية ليست لي، وإنما للشعب التركي، لا أستطيع أن أعطي أحدا أي جزء منها. ليحتفظ اليهود بملابئهم، فإذا قسمت الامبراطورية فقد يحصل اليهود على فلسطين بدون مقابل. إنما لن تقسم إلا على جثتنا، ولن أقبل بتسريحنا لأي غرض كان»^(٣٩).

ولما فشلت جهود هرتزل جاء من بعده صهاينة حاولوا طيلة الفترة الممتدة من عام ١٩١٧ إلى عام ١٩٤٧م تفريغ البلاد من سكانها، وأخذوا يضعون أفكارهم وتصوراتهم التي ستصبح رهن التنفيذ حال قيام الدولة. غير أن الحركة الصهيونية مع بداية عام ١٩٤٨م وجدت فرصتها المناسبة، ف اتخذت قرارها النهائي، إذ إنه قبل أن تصوت الجمعية العامة للأمم المتحدة على مسألة التقسيم، أمر بن غوريون بالتعبئة السرية لكل الطاقات البشرية اليهودية في فلسطين، وأرسل الوفود إلى أوروبا لشراء كميات ضخمة من السلاح.

وكانت الخطة الرئيسية للقوات الصهيونية جاهزة، فاشتملت على تفاصيل مرسومة ومبوبة لكل قرية عربية في فلسطين بأكملها^(٤٠). وقد استخدمت المستعمرات اليهودية في تنفيذ هذه الخطة، فالمدن العربية مثل طبريا وعكا وحيفا كانت محاطة بالعديد من المستعمرات. أما المستعمرات الواقعة في صميم المنطقة العربية فقد أصبحت بمثابة قواعد أمامية، وظيفتها

الرئيسية الصمود مها كان الثمن إلى حين وصول التعزيزات إليها. وقد أطلق على هذه الصمود بالخطة «ج» «C» Plan، والتي تعني أيضا ضمان جميع المناطق الصهيونية، والإبقاء على المواصلات مفتوحة بين كافة المستعمرات أو المستوطنات اليهودية، وبعد ذلك يمكن الانتقال إلى الخطة «د» أو «دالت» Plan Dalet^(٤١)، والتي تقول: «إن ساعة الصفر للخطة دالت تصبح جاهزة للتنفيذ عندما يكون الجلاء البريطاني قد وصل إلى نقطة تصبح الهاجاناه عندها بآمن معقول من التدخل البريطاني، وعندما تكون التعبئة قد تقدمت إلى نقطة يصبح معها يمكننا تنفيذ خطة واسعة النطاق»^(٤٢).

ومنذ أن تعرضت مسألة النزوح العربي في عام ١٩٤٨م لسيء من الدراسة والتحليل بشكل علمي في الغرب من قبل عدد من الكتاب الصهاينة، بدأ اليهود يرددون القول بأنه لم تكن هناك نية واضحة لطرد العرب قبل شهر أبريل ١٩٤٨م. ويبدو أنه على ضوء المعلومات المتوفرة وشبه المؤكدة بأنه لم يغادر فلسطين في الفترة من ديسمبر وأبريل سوى ثلاثين ألف فلسطيني، وأغلبهم من العائلات الميسورة. والتاب المؤكد أن غالبية عرب فلسطين صمدوا في أراضيهم ومنازلهم لنهور طويلة، استجابة لمناسبة الزعامة الرسمية لعرب فلسطين في البقاء في وطنهم، وعدم الاستماع إلى الأصوات المتاجرة بالرعب.

ولكن من ناحية أخرى فإن إذاعة الصهاينة أخذت تبث الخوف والذعر بين العرب وتشككهم في زعامتهم. وفي الوقت نفسه كانت وحدات من الهاجاناة والبالماخ (الوحدات العسكرية الرسمية للصهاينة) تسغل نفسها في شن غارات هجومية ليلية إرهابية ضد القرى العربية.

وفي أواخر مارس أصدر فائد عمليات الهاجاناة تعلياته بأن «الحل الأوحدهوأن نأخذ زمام المبادرة في أيدينا، ونحاول تحقيق فرار عسكري بالانتقال إلى الهجوم». وكانت كل عملية هجومية تبدأ حالما يخلي البريطانيون منطقة معينة. وأخيرا أصدر بن غوريون أوامره بالهجوم في كافة أنحاء فلسطين وخارجها «حينما يوجد العدو» كما زعم، وبوشر بالفعل بتنفيذ الخطة «دالت».

ومنذ شهر أبريل ارتفع عدد النازحين من عرب فلسطين بمعدل تصاعدي حتى وصل الأوج. وفي هذا الصدد أرسل الكاتب اليهودي «ناتان خونشي» رسالة في سنة ١٩٥٩م نشرت

ففي «رسالة الأنباء اليهودية Jewish Newsletter» معبرا عن احتجاجه على الصيغة المعطاة للنزوح العربي في مقابلة بقلم الهاخام «موردخاي كابلان»، ويقول «نانان»: «إذا كان الهاخام كابلان راغبا بالفعل في معرفة ما حصل فنحن قدماء المستوطنين اليهود بفلسطين سهدنا القتال، وباستطاعتنا أن نخبره كيف وبأي وسيلة قمنا نحن اليهود بإرغام العرب على مغادرة المدن والقرى التي لم يرغبوا في مغادرتها بملء إرادتهم. بعضهم طرد بقوة السلاح، والبعض الآخر حملوا على النزوح بواسطة الخداع والكذب والوعد الزائفة، يكفي أن نذكر مدنا مثل يافا واللد والرملة وبنر السبع وعكا من بين المدن الأخرى التي لا تحصى وبما يندى له الجبين خجلا بنوع خاص تلك الظروف التي أحاطت بالهرب من القرى التالية: برعم وربما نصيبا وبطباط ومجدل جاد» (٤٣).

أما الوسيط الدولي في فلسطين الكونت «فولك برنادوت» فقد أورد في تقريره المنسور قبيل اغتياله على يد العصابات الصهيونية في ١٧ سبتمبر ١٩٤٨م هذين الوصفين عن إخلاء فلسطين من أهلها العرب:

«إن نزوح عرب فلسطين جاء نتيجة للرعب الذي خلفه القتال الدائر في مجتمعاتهم، وللشائعات المتعلقة بأعمال الإرهاب الحقيقية أو المزعومة، أو بفعل الطرد»

«أن كل السكان العرب تقريبا هربوا أو طردوا من المنطقة الواقعة تحت الاحتلال اليهودي» (٤٤).

ويقول الصحفي الإسرائيلي «أوري أفنيري» الذي اشترك في حرب ١٩٤٨ ما يلي: «إن القاعدة العامة هي أنهم (أي القادة اليهود المحليين) سجعوا العرب على إخلاء مدنهم وقراهم. وأنا أعتقد أن إجلاء المدنيين العرب أصبح هدفا للحرب في المرحلة الثالثة والأخيرة منها» (٤٥).

ويقول المؤرخ العسكري البريطاني الميجور «ادغار أو بالانس»: «كانت السياسة اليهودية تقوم على تشجيع العرب على مغادرة بيوتهم، واستخدموا (الصهاينة) الحرب النفسية على أوسع نطاق لحثهم على الخروج» (٤٦).

هذا وقد استغل الصهاينة حادثة مذبحة دير ياسين، والتي راح ضحيتها نحو ٢٥٠ شخصا من الشيوخ والنساء والأطفال، أسوأ استغلال في هذه الحرب النفسية. وفي هذا الصدد

يقول مندوب الصليب الأحمر الدولي بفلسطين آنذاك «جاءك دي ربنيه» ما نصه:
«إن أبناء مذبحه دير ياسين نشرت رعبا واسع النطاق، ولجأ اليهود ببراعة فائقة إلى الإبقاء
على هذا الرعب دوما»^(٤٧).

وفي الأسابيع اللاحقة لهذه المذبحة البنسعة أُنذر اليهود سكان القدس، وبناء على شهادة
أحد أعضاء الإرسالية الطبية المسيحية بالقدس «برناسبا فورد فسير» أنها سمعت مكبرات
الصوت الإسرائيلية تادي بالعربية: «إذا لم تغادروا بيوتكم فسوف يحل بكم ما حل بدير
ياسين»^(٤٨).

إن ما سبق ذكره عبارة عن مجرد بعض الشواهد والإبانات التي تبرهن على مخططات
الصهيونية الرامية إلى طرد أهل فلسطين كوسيلة من وسائل تهويد البلاد، وهذه الشواهد
والإبانات كثيرة وعديدة، وهي تدحض المزاعم الإسرائيلية القائلة بأن عرب فلسطين تركوا
بلادهم طوعا بتشجيع من زعماء العرب.

وبعد عدون ١٩٦٧م وما نجم عنه من استيلاء إسرائيل على المزيد من الأراضي العربية
واظب اليهود على طرد السكان العرب بعدة وسائل، إما بالصلاق مختلف التهم ببعض
التخصيات، أو بوضع البلاد في ظروف اقتصادية واجتماعية تساعد على خروج الأهالي منها.
وقد عملت إسرائيل بمختلف الوسائل على تفرغ سكان قطاع غزة لتخفيف الضغط السكاني
فيه، وحتى يمكنها ضمه إن أمكن بأقل قدر من السكان. كما حاولت وتهجير سكان
الضفة الغربية إلى الأقطار العربية المجاورة. ومن الأمور التي أقلق بال إسرائيل زيادة نسبة
السكان العرب في منطقة الجليل بشمال فلسطين، وهي من المناطق بعد حرب ١٩٤٨م، وتعمل
إسرائيل اليوم بكل ما أوتيت من قوة على تشتيت العرب من الجليل، وتهجير غالبيتهم حتى لا
يكونوا مصدرا لإزعاجها في المستقبل، وحتى لا يختل التوازن السكاني الذي ينبغي أن يكون
لصالح اليهود، إذ إن أي زيادة عربية معناها وضع عقبات وعراقيل أمام مستقبل إسرائيل، قد
تؤدي إلى نسف سياسة التهويد التي طبقت على مراحل.

رابعا : هدم القرى والمعالم العربية والإسلامية :

من الوسائل التي استخدمتها ولا تزال تستخدمها إسرائيل في تنفيذ مخطط تهويد فلسطين

هدم القرى العربية، وإزالة المعالم العربية والإسلامية، حتى لا يبقى في المستقبل ما يثبت عروبة فلسطين. وقد نحت إسرائيل هذا المنحى بعد قيامها مباشرة، وبعد أن تم لها السيطرة على قسم كبير من أرض فلسطين. وقد ذكر الوسيط الدولي في فلسطين آنذاك الكونت «فولك برنادوت» في تقريره الذي رفعه للأمم المتحدة ما قامت به إسرائيل من تدمير للقرى العربية بعد احتلالها فقال:

«ولقد كانت هناك تقارير متعددة من مصادر موقوفة عن أعمال واسعة النطاق للسلب والنهب والسرفة، وعن حوادث تدمير للقرى بدون ضرورة عسكرية ظاهرة، وأن مسؤولية الحكومة المؤقتة في إسرائيل عن رد الأملاك الخاصة إلى أصحابها العرب، وتعويض المالكين عن الأملاك التي دمرت عمدا مسؤولية واضحة»^(٤٩).

وفي التقرير نفسه قال «برنادوت»: إنه حقق بنفسه في مسألة تدمير قريتي عين غزال وجبع، وأنه احتج لدى حكومة إسرائيل على ذلك. وقال مستطردا: «بعد تحقيق واسع قام به المراقبون الذين نجحوا في حصر أكثر من نمانية آلاف قروي، والتأكد من أن ما لا يقل عن ١٣٠ قد قتلوا أو فقدوا، تبين للمجلس المركزي للإسراف على الهدنة أن القرى هاجمها اليهود بين يومي ١٨ و ٢٥ من يوليو من الجو والأرض، وأن السكان أكرهوا على الجلاء، وبعد الجلاء دمرت قريتا «عين غزال» و «جبع» على أيدي القوات الإسرائيلية»^(٥٠).

ولكن إسرائيل لم تهتم باحتجاج الوسيط الدولي ولا بإدانة الأمم المتحدة، بل استمرت في تنفيذ مخطط تدمير القرى العربية على نطاق واسع حتى لا يعود إليها أصحابها. وقد بلغت موجة الهدم والتدمير أوجها في الفترة الواقعة ما بين ١٩٤٨ و ١٩٥٣م، ففي هذه الفترة تم تدمير ١٦١ قرية عربية^(٥١).

ولما سيطرت إسرائيل على مزيد من الأراضي العربية بعد عدوان ١٩٦٧م اتبعت أسلوب الهدم والتدمير نفسه الذي طبقته على الأراضي التي احتلت منذ عام ١٩٤٨م. فحالما توفقت حرب ١٩٦٧م قامت إسرائيل بهدم منطقة اللطرون غرب القدس، وبلات قرى عربية، هي: عمواس، ويالو، وبيت نوبا. وفي ديسمبر ١٩٦٧م هاجم الجيش الإسرائيلي بهدم قرى العوجة، وجفتلك قرب نابلس.

وبعد أيام قلائل من سقوط القدس العربية حيث يسكن أكثر من ٩٠ ألف عربي أرسلت

إسرائيل البلدوزرات إلى حي المغاربة في المدينة القديمة، وهدمت ١٣٥ بيتا تابعاً للوقف الإسلامي، وكذلك أزال مسجدين صغيرين ومصنع بلاستيك. وفي الأسبوع الثاني من الاحتلال أرسلت البلدوزرات لهدم وإزالة حي عربي تسكنه ١٢٥ أسرة عربية، يقع في مواجهة حائط البراق (حائط المبكى)، وذلك من أجل عمل ساحة تتسع لليهود الذين أصبحوا يأتون باستمرار لزيارة هذا الحائط. هذا وقد تم ترحيل ٣٠٠ أسرة عربية من حي كان يطلق عليه الحي اليهودي قبل عام ١٩٤٨.

ويمكن القول بأنه في السنوات الأولى من احتلال المدينة صادرت إسرائيل ١٣٠٠ منزل، ودمرت أكثر من ٧٠٠٠ منزل في الأرض المحتلة و ٢٠٨ منازل في القدس، ورحلت أكثر من مائة شخصية بارزة^(٥٢).

ولإسرائيل أطماع واضحة في الأماكن المقدسة في كل من القدس والخليل، وللقدس مكانة خاصة عند الإسرائيليين، لأنها مهوى أفئدتهم، ومحط أنظارهم، ولا تكتمل لهم دولة - كما يقولون - إلا إذا كانت القدس عاصمة لها. والدليل على ذلك أن موتي دايان أعلن في اليوم الثالث من حرب ١٩٦٧م مع رئيسه ليفي إيتسكول على حائط المبكى مانصه: «لقد عدنا إليك يا بيت المقدس، ولن نفرق عنك أبدا... إنك لست عاصمة إسرائيل، ولكنك عاصمة الشعب اليهودي بأسره»^(٥٣).

وحائط المبكى هو عبارة عن الحائط الغربي للمسجد الأقصى، والمسمى بالبراق، هذا وللإسرائيليين أطماع واضحة في المسجد الأقصى نفسه، وليس أدل على ذلك من أنه بمجرد سقوط القدس بعد حرب ١٩٦٧م قامت الجرافات الإسرائيلية بعمليات حفر واسعة تحت هذا المسجد بحجة البحث عن الآبار، مما عرض هذا المسجد للتصدع. ولا تزال إسرائيل توالي عمليات الحفر وتفجير الألغام، مما أدى إلى تدهم وتصدع المدارس الأثرية كالمدرسة العنانية والمدرسة الجهرية، وأسوار المسجد الأقصى وحيطانه والعقارات الملاصقة له. كما تخطط السلطات الإسرائيلية لإجلاء حوالي ثمانية عشر ألف عربي من سكان الأحياء الإسلامية حول الحرم الشريف والمسجدين الأقصى المبارك والصخرة المشرفة وهدم الممتلكات العربية والإسلامية في القدس. كما قررت السلطات اليهودية ضم المقابر الإسلامية الواقعة خلف الحرم الشريف شرقاً إلى أراضي منتزه إسرائيل الوطني^(٥٤).

وفي عام ١٩٧٠ قام نفر من الصهاينة المتعصبين بحرق المسجد الأقصى. ويزعم اليهود بأن هذا المسجد أقيم فوق هيكل سليمان، والذي يخططون لإعادة بنائه مكان الأقصى. وقد ورد في دائرة المعارف البريطانية الطبعة النانية لعام ١٩٢٦ تحت كلمة الصهيونية ما نصه: «إن اليهود يتطلعون إلى افتداء إسرائيل، واجتماع الشعب في فلسطين، واستعادة الدولة اليهودية، وإعادة بناء الهيكل، وإقامة عرس داود في القدس ثانية، وعليه أمير من نسل داود»^(٥٥).

وجاء في دائرة المعارف اليهودية المطبوعة باللغة الإنجليزية تحت كلمة الصهيونية ما يلي: «إن اليهود يبعون أن يجمعوا أمرهم، وأن يقدموا إلى القدس ويتغلبوا على قوة الأعداء، وأن يعيدوا العبادة إلى الهيكل (أي مكان المسجد الأقصى) ويقيموا ملكهم هناك»^(٥٦).

وأعلن الزعيم اليهودي «كلوزنر» رئيس جمعية الدفاع عن المبكى في جريدة «بالستين ويكلي» اليهودية في ٦ أغسطس ١٩٢٩ ما يلي:

«المسجد الأقصى القائم على قدس الأقداس في الهيكل إنما هو لليهود»..

كما صرح دافيد بن غوريون رئيس وزراء إسرائيل الأسبق بأنه «لا معنى لإسرائيل بدون القدس، ولا معنى للقدس بدون الهيكل»^(٥٧).

وتتركز المطامع الصهيونية أيضا في مدينة الخليل حيث الحرم الإبراهيمي الشريف ومدفن أبي الأنبياء إبراهيم عليه السلام وزوجته سارة وأبنائه وزوجاتهم. ولهذا الحرم مكانة سامية عند المسلمين الذين يعتبرونه أحد مقدساتهم في فلسطين، ولكن اليهود يزعمون أن لهم حقا في هذا الحرم، فيريرون وضع اليد عليه، والساح لليهود بالدخول إليه وبناء كنيس لهم فيه. ويتزعم هذا الاتجاه ويقوده جماعة يهودية دينية متطرفة تسمى بجماعة «جوش إيمونيم Gush Emunim»، بمؤازرة ومساعدة الحكومة الإسرائيلية، وبخاصة حكومة «مناحيم بيغن» التي فازت إلى حد ما بتأييدها.

هذا وقد قسمت السلطات الإسرائيلية الحرم الإبراهيمي، فخصصت مكانا فيه لليهود، وسمحت لهم بالدخول إلى الحرم، واستباحته ما فيه من مقدسات إسلامية، ولطخت نسخا من القرآن الكريم، مما أثار حفيظة المسلمين، وألهب حماسهم، فهبوا للدفاع عن مقدساتهم والذود عن دينهم، فأطلقت السلطات المحتلة النار على المتظاهرين، وسقط العديد من الشهداء،

وأُلقت في السجون العديد من الغيورين، وأهانت العديد من رجال الدين الذين سلطت عليهم الكلاب إمعانا في احتقارهم.

خامسا : إقامة المستعمرات اليهودية :

منذ أن بدأت الصهيونية في تنفيذ مخططاتها للاستيلاء على فلسطين وتهويدها، أخذت في بناء المستعمرات (والتي يطلق عليها أحيانا بالمستوطنات) في مختلف أنحاء البلاد لتحقيق أهداف رئيسية ثلاثة: وهي أمنية، وسياسية، واقتصادية، ولذلك كانت حريصة كل الحرص في اختيار المواقع المناسبة لهذه المستعمرات. وبعد حرب ١٩٦٧م نشطت إسرائيل في إقامة العديد من هذه المستعمرات في الأراضي العربية التي احتلت في تلك الحرب، حتى تزيد من قبضتها على ما تبقى من فلسطين والأراضي العربية المحتلة. وفيما يلي سندكر بإيجاز أهم المستعمرات التي أقامتها إسرائيل بعد حرب ١٩٦٧م في كل من الضفة الغربية ومنطقة مدينة القدس وقطاع غزة وسيناء والمرتفعات السورية.

١ - ففي الضفة الغربية بدأ اليهود ببناء مستعمرة «جوش عتسيون»، والتي تفع على منتصف الطريق بين بيت لحم والخليل، وقد بنيت على أنقاض مستعمرة قديمة أزالها الفلسطينيون والجيش الأردني في عام ١٩٤٨م، وكانوا يطلقون عليها مستعمرة «كفار عصيون».

وقد أحاط اليهود هذه المستعمرة بعدد من المستعمرات، فصادروا لهذا الغرض منذ يونيو ١٩٦٩ نحو ١٢٠٠ دونم كانت تابعة لبلدة أرطاس العربية، وأزالوا بيوتها، وطردوا سكانها منها، وأنشأوا أول مستعمرة، وأطلقوا عليها «كيبوتز روتس تسوريم»، وتم افتتاحها في ١٩٦٩/٧/٣٠م. وبعد ذلك بنيت المستعمرة الثانية «هاكيبوتز هواتي»، تم الثالثة في منطقة «أدوم» مكان قرية عولام. أما المستعمرة الرابعة «جبل جاك» فأقيمت على رأس بيت جاك القريبة من بيت لحم (٥٨).

وعلى مقربة من مدينة الخليل أنشأ اليهود مستوطنة أطلقوا عليها «قرية حبرون»، أي قرية الخليل (٥٩). وفي عام ١٩٧٠م وافقت الحكومة الإسرائيلية على إقامة مستعمرة «قرية

أربع» Kiryat arba المحصنة على تل ينسرف على مدينة الخليل، بناء على إصرار بعض الجماعات الدينية المتطرفة في إسرائيل^(٦٠).

ورى «موشى دايان» بأن من حق اليهود أن يستوطنوا في أي مكان في الضفة الغربية، وأن يشتروا الأرض. وفي يونيو ١٩٧٥م بدى العمل ببناء مستعمرة دينية للعسكريين الزراعيين في «تكوا» Tekoa بالقرب من بيت لحم. كما أقيمت في ذلك العام مستعمرة «بيت هتزور» Bet Hatzor جنوب مدينة رام الله، بدعوى أن العمال الذبن يعملون من طرف الحكومة العسكرية في الضفة الغربية يحتاجون إلى سكن بالقرب من عملهم، على الرغم من أن المسافة بين القدس، ومراكز عملهم لا تزيد عن نصف ساعة^(٦١).

٢ - وفي غور الأردن بنى الإسرائيليون مستعمرة «بيت هاعارباه» بالقرب من مدينة أريحا، وعلى مقربة من الشاطئ الشمالي الغربي للبحر الميت في موقع مستعمرة حملت نفس الاسم، واحتلتها الجيش الأردني في مايو ١٩٤٨م. وكذلك أنشئت مستعمرات أخرى هي «ناحال كاليه» في موقع مشروع البوتاس، سابقا، و«محول» جنوب بيسان، وجنوب مخاضة أم السوس بنحو خمسة كيلو مترات في المنطقة الشمالية من الغور (١٩٦٨م، ثم مستعمرة «ارجمان» بين أريحا وبيسان شمال جسر دامية^(٦٢).

٣ - وفي منطقة مدينة القدس يختلف الوضع تماما عما هو عليه في الضفة الغربية، ففي ٢٧ يونيو ١٩٦٧ تبنى الكنيست الإسرائيلي قانونا يحول لوزير الداخلية بموجه إعلان القدس مدينة تحت الإدارة الإسرائيلية، ومنح وزير الشؤون الدينية سلطة منفردة في الأمور الخاصة بالأماكن المقدسة. وقد حلت إسرائيل المجلس البلدي لمدينة القدس العربية بعد ضمها إلى القسم اليهودي. ولاسك في أن إجراءات ضم القدس كانت انتهاكا صارخا لقرار الأمم المتحدة بتاريخ ١١ ديسمبر ١٩٤٨م، والتي وضعت المدينة تحت سيطرة الأمم المتحدة «نظرا لارتباطها بالأديان العالمية الثلاثة» وفي ٤ يوليو ١٩٦٧م تبنت الجمعية العامة للأمم المتحدة قرارا تطلب من إسرائيل إبطال الإجراءات التي اتخذت لضم القسم العربي من القدس، ولكن إسرائيل عارضت القرار وما تلاه من قرارات^(٦٣).

وعلى الرغم من الرفض العالمي استمرت إسرائيل في تهويد القدس بإنشاء مستعمرات في

القطاع العربي. وقد أعلن رئيس البلدية اليهودي في ٢ يوليو ١٩٦٧م بأن الغرض من هذه المستوطنات التأكيد على أن جميع القدس ستبقى إلى الأبد جزءا من إسرائيل^(٦٤). وتنفيذا لمخطط تهويد القدس أصبحت الحكومة تشجع آلاف اليهود على الاستيطان في المدينة. ولإنجاح هذا المخطط صارت إسرائيل تصادر الأراضي العربية، فقد أصدر وزير المالية أمرا في ١١ يناير ١٩٦٨م بمصادرة نحو ٨٣٨ فدانا بجبل المشارف (سكوبس)، والتي يملك العرب منها ٩٣% وبعد ثلاثة شهور، أي في ١٧ أبريل ١٩٦٨ تمت مصادرة ٢٩ فدانا بجوار حائط المبكى.

وسارت إسرائيل في بناء المستعمرات والأحياء السكنية في القدس، منها واحدة على تل الذخيرة في شمال شرق المدينة. وفي ربيع ١٩٦٩م أنشأت حيا جديدا في شعفاط إحدى ضواحي القدس، وأطلقت عليه حي «ليفي إشكول» وسميت المنطقة بأسرها «رامات إشكول»، أي مرتفعات إشكول. كما بنت المساكن على جبل المكبر ووادى الجوز والسنخ جراح وكرم لويز. هذا وقد نفذت مخطط القدس الكبرى التي تشمل مدن القدس ورام الله والبيرة وبيت جالا^(٦٥).

وفي ١٤ أبريل ١٩٧٥م كشفت صحيفة «دافار» الإسرائيلية عن مخطط آخر للقدس الكبرى، بحيث يشمل تسع مدن عربية في الضفة الغربية، وكذلك ستين قرية. وتقدر مساحة هذه المناطق التي تخطط إسرائيل لاقتطاعها بحوالي ٣٠% من مساحة الضفة الغربية، ويسكنها حاليا نحو ربع مليون عربي. وتهدا لتنفيذ هذا المخطط صادرت إسرائيل في عام ١٩٧٠ مساحات واسعة من أراضي قرى بيت حنينا، والرام، والنبي صمويل، وقلنديا، والجيب، وبيت اكسا، وشعفاط، وبيت صفافا، وصور باهر، وشرفات، وبيت جالا. وفيما بين عامي ١٩٧٢م و١٩٧٥م صادرت إسرائيل مساحات واسعة من الأراضي التابعة لقرى عناتا، والعيزرية، وأبوديس، وسكاريا، وعرب التعامرة والعيديية، والخليل. وأقامت على هذه الأراضي بعض المستعمرات التي ستكون نواة لمتروع القدس الكبرى. ومن أمثلة هذه المستعمرات، مستعمرة «هناني» شرق العيزرية، التي أنشئت في عام ١٩٧٥م، ومستعمرة «أفراتا» جنوب شرقي القدس، والمقامة على أراضي عرب السواحة (١٩٧٥م)، ومستعمرة «عوفرة» قرب عين بيرود شمالي رام الله (١٩٧٥م)، وغيرها من المستعمرات^(٦٦).

٤ - في شبه جزيرة سيناء وقطاع غزة : في نوفمبر ١٩٦٧ بانسرت دائرة الإسكان في الوكالة اليهودية ببناء المساكن في أول ناحال في سيناء، والذي يطلق عليه اليوم باسم «ناحال يام»، أي الناحال البحري، ويقع على الساحل الشمالي لسيناء إلى الجنوب الغربي من سبخة البردويل، على بعد ٧٠ كم غربي مدينة العرينس، وعلى منتصف الطريق بينها وبين بورسعيد. وقد أسس هذا الناحال نفر من الخبراء في صيد الأسماك، ولكن منذ عام ١٩٦٨م أنشئت به معامل لتحلية مياه البحر لاستخدامها في الشرب والري.

أما الناحال الناني فهو ناحال سيناء، والذي أعلن عن بنائه في ديسمبر ١٩٦٧، وبني في موقع مزرعة نموذجية كان المصريون قد أنشأوها من قبل بموجب قوانين الإصلاح الزراعي، ويقع هذا الناحال في القسم الشمالي من سيناء على الطريق البري بين العرينس والإسباعيلية، وقد تخصص هذا الناحال في زراعة الخضروات.

وفي ٢٩ مايو ١٩٦٩م بديء بإنشاء مستعمرة تالنة سميت «ناحال ديكال» أو ديكالا، أي ناحال الدخيل، نسبة إلى أشجاره التي تحيط بالموقع. ويبعد نحو ١٣ كم غربي رفح (موقع الشيخ زويد)، وقد خصص للزراعة وتربية الماشية.

وفي قطاع غزة أقيم ناحال «كريم تسالوم»، أي كرم السلام، ويقع شمالي مدينة غزة. هذا وهناك مشروع من أجل عمل مدينة وميناء «ياميت» Yamit قرب غزة لتتسع لنحو ٢٥٠ ألف نسمة.

٥ - أما في المرتفعات السورية الجولان : فقد أنشأت إسرائيل العديد من المستعمرات بمجرد احتلالها للمنطقة، بهدف ضمها وعدم الانسحاب منها. وأهم هذه المستعمرات هي: «ناحال هابانياس»، و«ناحال مائة عوز». وقد تم بناء هاتين المستعمرتين في عام ١٩٦٧ في المنطقة المجردة من السلاح سابقا، وعلى الحدود السورية - الإسرائيلية جنوبي مستعمرة «كفار هناسي». وقد تغير اسم الناحال الأول إلى «شيريون أو ليش أو لنهام» وأخيرا أصبح يطلق عليه قرية «موسى شاريت».

وفي ٢٤ أكتوبر ١٩٦٧ بنى الإسرائيليون الناحال الثالث في الجولان بالقرب من بانياس اسمه «سنير»، وعلى طرق مدينة القنيطرة السورية عاصمة الجولان بنى الإسرائيليون كيبوتز

«هاجولان»، نقل بعد ذلك إلى جوار تل عرم غرب القنيطرة. وعلى مقربة من تل أبوندى بني ناحال آخر في ٢٨ ديسمبر ١٩٦٧ اسمه ناحال «هاجولان». وفي فبراير ١٩٦٨ تم بناء ناحال عين زيوان على أنقاض بلدة عين زيوان السورية جنوب القنيطرة بخمسة كيلومترات.

أما الناحال «العال» ففد بني قرب رفيد على منتصف الطريق بين القنيطرة والحمة، على بعد ١٦ كم عن الحمة شرق بحيرة طبريا.

وفي ٨ أبريل ١٩٦٨ افتتح رسميا ناحال جينسور، ويقع على سفح تل الفرس جنوب القنيطرة، على الطريق منها إلى الحمة غرب خط وقف إطلاق النار بكيلومترين ونصف.

ومن المستعمرات الأخرى نذكر أيضا مستعمرة «مافوحنة»، أي مداخل الحمة، ثم رامات شالوم التي أنشئت في ٢٣ أبريل ١٩٦٩ عند سفح جبل الشيخ في أرض قرية جياتا الزيت العربية على بعد كيلومترات قليلة من حدود لبنان وسط منطقة من الجبال والمرتفعات، تم مستعمرة «موشاف جفعات يواب» أي رابية يواب.

هذا ولا تزال إسرائيل توالي تنفيذ مخططاتها بتهويد الأراضي الفلسطينية وطمس معالمها، وإقامة العديد من المستعمرات. ففي عام ١٩٧٦ قرر المتطرفون الصهاينة إقامة مدينة صناعية يهودية في قلب السامرة متحددين المشاعر العربية، مما سبب الاضطرابات في المدينة^(٦٧). وفي ديسمبر ١٩٧٥ اتجهت نحو ٣٠ أسرة يهودية إلى قرية سبسطية العربية القريبة من نابلس بزعامة الحاخام «موشي لفنجر» Moshe Levinger من أجل إقامة مستعمرة في هذه المنطقة، وقد أحضروا معهم لهذا الغرض مساكن جاهزة ومعدات، وباشروا ببناء كنيس يهودي^(٦٨).

قائمة تشمل عددا من المستعمرات الإسرائيلية في الأراضي العربية المحتلة بعد عام ١٩٦٧ بأنواعها المختلفة^(٦٩).

تاريخ بنائها	نوعها	اسم المستعمرة بالعربية والإنجليزية
		أولا : مرتفعات الجولان السورية :
١٥ يوليو ١٩٦٧	كيبوتز	Merom Hagolan ميروم هاجولان
١٧ ديسمبر ١٩٦٧	كيبوتز	Afiq أفيق
سبتمبر ١٩٦٧	كيبوتز	Snir سنير
ديسمبر ١٩٦٨		
٢١ يناير ١٩٦٨	موشاف تعارفي	Nahal El, Eliad ناحال الإلياد
٢٣ يناير ١٩٦٨	كيبوتز	Ein Zivan عين زيفان
٢٢ يناير ١٩٦٨	كيبوتز	Mevo Hamma مافوحمة
٣ مارس ١٩٦٨	موشاف تعارفي	Givat Yoav جيفات يواب
١٥ يوليو ١٩٦٨	موشاف	Ramat Magshimim رامات ماجشيميم
يوليو ١٩٦٨	موشاف	Neot Hgolan نيوط هاجولان
٨ أبريل ١٩٦٩	ناحال	Gshor (Geshur) جيشور
٥ يونيو ١٩٦٩	موشاف تعارفي	Ramot راموت
١٩٧٣	كيبوتز	Aliyah 70 آلية ٧٠
فبراير ١٩٧١	موشاف تعارفي	Neve Aliv نيفي أليف
٩ يوليو ١٩٧١	كيبوتز	Elrom إلروم
أغسطس ١٩٧٢	مركز ريفي	Brei Yehuda بري يهودا
٩ مايو ١٩٧٣	موشاف تعاوني	Kfar Ginat كفار جينات
١٩٧٣	موشاف تعاوني	Nov (or Niv) نوف (أو نيف)
١٩٧٣	كيبوتز	Heruv هيروف
١٩٧٥	كيبوتز	Herkaz Hiwspin هيركاز هسبن

قائمة تشمل عددا من المستعمرات الإسرائيلية في الأراضي العربية المحتلة بعد عام ١٩٦٧ بأنواعها المختلفة (٦٩).

تاريخ بنائها	نوعها	اسم المستعمرة بالعربية والإنجليزية
١٩٧٥	كيبوتز	Tel Zayit تل زايث
١٩٧٣	كيبوتز ديني	Keshet (Nehusha) كيشيت (نيهوشا)
١٩٧٥	كيبوتز	Yonatar Har Odm and Shelach يوناتار هار أودم
ثانيا : وادي الأردن :		
١ فبراير ١٩٦٨	ناحال	Kalia كاليه
٣٠ نوفمبر ١٩٦٨	ناحال	Argaman أرجامان
٨ مايو ١٩٧١	موشاف	Argaman أرجامان
٦ ديسمبر ١٩٦٨	ناحال	Mechola ميكولا
١٣ نوفمبر ١٩٦٩	موشاف	Mechola ميكولا
١ يناير ١٩٧٠	ناحال	Mesuah ميسوا
١٥ يناير ١٩٧٠	كيبوتز	Gilgal جلجال
٧ ديسمبر ١٩٧٠	موشاف	Phatsael فانسائيل
٧ ديسمبر ١٩٧٠	ناحال	Mitazpeh Shalem متسفة نسالم
٢٤ ديسمبر ١٩٧٠	ناحال	Naaran ناران
٥ مايو ١٩٧١	موشاف	Hamrah حمرة
٢٨ يوليو ١٩٧٢	موشاف	Bekaot بيكاوط
أغسطس ١٩٧٢	ناحال	Gitt جيتيت
١٩٧٣	ناحال	Mekhora ميخورا
يوليو ١٩٧٢	موشاف	Maaleh Ephraim معاله أفريم

قائمة تشمل عددا من المستعمرات الإسرائيلية في الأراضي العربية المحتلة بعد عام ١٩٦٧ بأنواعها المختلفة^(٦٩).

تاريخ بنائها	نوعها	اسم المستعمرة بالعربية والإنجليزية
١٩٧٤	ناحال	Bekaot "B" (bet) بيكاوط «ب» (بيت)
١٩٧٥	ناحال	Nativ Hagdud ناتيف هاجدود
١٩٧٥	كيبوتز	Kochav Hashachar كوشاف هاشاكر
ثالثا : مجموعة عتسيون بين بيت لحم والخليل:		
٢٥ سبتمبر ١٩٦٧	كيبوتز ديني	Kfar Etzion كفار عتسيون
٣٠ يوليو ١٩٦٩	كيبوتز	Rosh Tzurin روش تزورين
٣٠ يوليو ١٩٦٩	مركز ريفي	Alon Shevut ألون شيفوت
أبريل ١٩٧٤	كيبوتز	Alazar أليزار
رابعا : الخليل :		
١٩٧٠	مستوطنة حضرية	Kuryat Arba كريات أربع
خامسا : منطقة اللطرون :		
٤ يناير ١٩٧٠	كيبوتز	Mevo Horon مافو هورون
سادسا : قطاع غزة وشمال سيناء :		
من ٣ فبراير ٦٩ نأحال ثم	ناحال	Dikla ديكللا

قائمة تشمل عددا من المستعمرات الإسرائيلية في الأراضي العربية المحتلة بعد عام ١٩٦٧ بأنواعها المختلفة (٦٩).

اسم المستعمرة بالعربية والإنجليزية	نوعها	تاريخ بنائها
كفار داروم	ناحال	تحول إلى موشاف ابتداء من ١٧ مارس ١٩٧١.
ناحال سيناء	ناحال	١١ أكتوبر ١٩٧٠ ناحال من ١٥ ديسمبر ١٩٦٧
سادوت	موشاف	وموشاف من ١٧ مارس ١٩٧١.
ناحال يام	موشاف	٣ يناير ١٩٧١ ناحال من ١٨ أكتوبر ١٩٦٧ ثم
نتساريم	ناحال	قرية سمكية ٧٣ فبراير ١٩٧٢
موراج	ناحال	٣٠ مايو ١٩٧٢
قطيف	ناحال	١٩٧٣
نتيف حسارا	موشاف	١٩٧٣
مركز ياد أون	موشاف	١٩٧٣
ياميت	مستوطنة مختلطة مخطط لها لتكون ميناء رئيسي ومدينة	
اجدا، هاروفيت، ساكوت		١٩٧٥
Succot		

قائمة تشمل عددا من المستعمرات الإسرائيلية في الأراضي العربية المحتلة بعد عام ١٩٦٧ بأنواعها المختلفة^(٦٩).

تاريخ بنائها	نوعها	اسم المستعمرة بالعربية والإنجليزية
		سابعاً : شرق وجنوب سيناء :
١٠ فبراير ١٩٧١	موشاف	Neviot نيفوت
١٣ سبتمبر ١٩٧١	موشاف	Di Zahav دي زاهوف
١٩٧٠ - ١٩٧١	ميناء	Ophira أوفيرا (شرم الشيخ)
		ثامناً : منطقة القدس :
١٩٦٨	ضاحية حضرية	Ramat Eshkol رامات إشكول
١٩٦٩	ضاحية حضرية	French Hill التل الفرنسي
١٩٧٣	ضاحية حضرية	Neve Yaacov نيفي ياكوف
١٩٧٣	ضاحية حضرية	Ramat رامات
١٩٧٣	ضاحية حضرية	East Talpiot إيست تالبيوت
١٩٧٣	ضاحية حضرية	Gilo جيلو
١٩٧٣	ضاحية حضرية	Maalot Dafina معالوت دفنة
١٩٧٣	ضاحية حضرية	Givat Hamivtar جيقات هاميفتار
		تاسعاً : طريق القدس أريحا :
١٩٧٥	مدينة ومستوطنة صناعية	Maale Adumim معاله أدوميم
١٩٧٥	ناجال	Tekoah تكواه

قائمة تشمل عددا من المستعمرات الإسرائيلية في الأراضي العربية المحتلة بعد عام ١٩٦٧ بأنواعها المختلفة^(٦٩).

تاريخ بنائها	نوعها	اسم المستعمرة بالعربية والإنجليزية
		عاشرا : مستعمرات متفرقة :
١٩٧٥	معسكر ديني	Kaddoum (قرب نابلس)
١٩٧٥	معسكر عمل	Ofra (قرب رام الله)

إن هذه المستعمرات التي أقامتها إسرائيل في الأراضي العربية هي بمثابة عقبة في سبيل السلام. ورغم ذلك تخطط إسرائيل للمضي قدما على افتراض أنه ليس هناك تغييرات سياسية رئيسية، وأن هذه الخطط ترمي إلى زيادة عدد اليهود في المناطق المحتلة، ليتفوقوا على السكان العرب، وبذلك تتحقق سياسة التهويد^(٧٠).

سابعاً : التعليم كوسيلة من وسائل تهويد فلسطين :

استخدمت إسرائيل التعليم كوسيلة من وسائل تهويد فلسطين، على الرغم من أن فرص التعليم محدودة للغاية للعرب المقيمين في الأراضي المحتلة. وترمي سياسة إسرائيل إلى تجهيل الشعب الفلسطيني، فقد صرح أحد المسئولين الصهاينة بقوله: «لعله من الأفضل ألا يكون هناك طلاب عرب، فلو ظل العرب حطابين لكان من السهل تدميرهم»^(٧١).

وإذا قمنا بعملية تحليل ودراسة للمناهج والكتب المدرسية المقررة على الطلبة في الأراضي المحتلة نجد أن هناك سياسة وخطة مدبرة تستغل التعليم أسوأ استغلال، من أجل تحقيق النوايا والأغراض الصهيونية. وفيما يلي نذكر بإيجاز هذه الملاحظات^(٧٢):

- ١ - التركيز على تعريف الطلاب بالشعب اليهودي بصفة خاصة والشعوب الأوروبية بصفة عامة، وإهمال تدريس الأمة العربية والشعوب الإسلامية من حيث الكم والكيف.
- ٢ - إبراز وتضخيم مكانة ودور علماء ومشاهير اليهود، والتغاضي عن ذكر علماء العرب ومشاهيرهم، بهدف إظهار الأمة العربية والإسلامية على أنها خاملة لم تسهم في الحضارة العالمية.
- ٣ - تسليط الأضواء على بعض الأحداث التاريخية كالفتن وحركات الانقسام، وإظهارها على أنها مساوية وعيوب في الأمة العربية التي يريدون إنبات أنها أمة مفاسد وفتن ومكائد، وأنها لم تكن في يوم من الأيام أمة موحدة وتخضع لسلطان واحد، وإن خضعت لفترة محدودة من الزمن فسرعان ما تقوم الحركات الانفصالية فيما بينها.
- ٤ - تصوير الوطن العربي على أنه مؤلف من مجموعة الدول المختلفة المتنافرة وغير المتجانسة، وأن العوامل الطبيعية والبشرية لا تساعد بأي حال من الأحوال على إيجاد أي نوع من أنواع الوحدة أو التكامل بين بلدان الوطن العربي من مشرقه إلى مغربه. فالعرب كما تقول الكتب الإسرائيلية يختلفون فيما بينهم أصلا وتاريخا ودينا وحتى لغة، ذلك أن اللهجات المحلية عند إسرائيل هي لغات قائمة بذاتها، كما أن مذاهب الدين الواحد عبارة عن عدة أديان.
- ٥ - إبراز الوطن العربي ودوله وأقطاره على أنه متخلف اقتصاديا وسياسيا واجتماعيا وعلميا وثقافيا، وهو عبارة عن عالم يسوده الفقر والجهل والمرض.
- ٦ - إيهام الطالب العربي بأن فلسطين أرض يهودية منذ القدم، وذلك بإبراز تاريخ اليهود فيها، وطمس معالم عروبتها، واستبدال جميع أسماء الأماكن والأنهار بأسماء عبرية.
- ٧ - إيهام الطلاب بأن الشعب اليهودي هو أول من استوطن فلسطين.
- ٨ - محاولة تهئية نفسية الطلاب العرب لتقبل النوايا التوسعية لإسرائيل، وإظهار أن هذا التوسع شيء طبيعي بحسب حاجة السكان.

٩ - تصوير التاريخ العربي على أنه عمليات غزو وقرصنة للبلدان التي احتلوها، مع التأكيد على الخلافات بين الحكام والخلفاء والأمراء والسلاطين.

١٠ - إظهار عظمة اليهود في الماضي والحاضر، ومدى أحقيتهم في فلسطين، سواء من حيث الزعم بالحق التاريخي، أو إيهامهم بالحق الإنساني والحق الحضاري إلى غير ذلك من حقوق زائفة.

١١ - حذف جميع الأحاديث والآيات القرآنية التي تدعو للجهاد أو التي تتعرض لليهود أو التي تنادي بالعزة والكرامة إلى غير ذلك من آيات وأحاديث تحاول بناء المؤمن على أسس من القوة والشجاعة.

سابعاً : أطماع إسرائيل التوسعية :

لو تأملنا وتفحصنا أهداف الصهيونية وأغراضها لوجدنا أن سياسة التوسع استخدمت وستظل تستخدم للحفاظ على ما تم تهويده من فلسطين، وكل أرض عربية تستولي عليها. وعلى الرغم من أن التوسع وضم الأراضي الجديدة يدخل ضمن ما يسمى بالأطماع التوسعية لإسرائيل - والتي لا حد لها - إلا أنها تعتبر إحدى وسائل التهويد، وأحد مرتكزاته بل ومثبتاته. فكلما توسعت إسرائيل ضمت على الأقل الحد الأقصى للرقعة الأرضية التي تسمح بها الظروف والأحوال المحلية والدولية. ولهذا كله يجدر بنا أن نتعرض لسياسة إسرائيل التوسعية، ونبين أهدافها وأخطارها على الأمة العربية والإسلامية.

إن الذين خططوا لإقامة إسرائيل اعتبروا فلسطين مجرد مرحلة من مراحل دولتهم، ومنها يستطيعون التوسع لضم مزيد من الأراضي العربية المجاورة، فلليهود مطامع في كل من مصر وسوريا ولبنان والأردن وحتى نهر الفرات في العراق، تمسياً مع شعارهم الذي لازالوا يسعون إلى تحقيقه، وهو أن حدود إسرائيل من النيل إلى الفرات.

ويمكننا تتبع هذه المطامع منذ مطلع القرن العشرين، وأثناء المشاورات والمداولات السرية المتعلقة بإيجاد صيغة لتصريح «بلفور» المشتموم آنذاك. ففي ١٠ سبتمبر ١٩١٩م دعا رئيس وزراء بريطانيا آنذاك «لويد جورج» إلى اجتماع لرسم حدود فلسطين، ضم عدداً من

التشخيصات الرسمية البريطانية، ناقشوا فيه الحدود التي ينبغي أن ينسملها الانتداب البريطاني على فلسطين، وذكروا أهمية منابع مياه نهر الأردن لفلسطين وضرورة ضمها لهذا القطر، ذلك لأن الحدود بين سوريا وفلسطين لم تكن واضحة. وقال اللورد اللنبي بأن نهر اليرموك ضروري لأنه يمد نهر الأردن بنحو ثلثي مائه. وقال بأن الصهاينة وسعوا فلسطين إلى الشمال كثيرا وبرون ضم حماة، وأنهم يرون بأن تتمتع الحدود مع حدود امبراطورية سلیمان (٧٣).

ولكن الصهاينة أنفسهم لم يريدوا أن يصرحوا بحدود واضحة ومحدودة، بل وجدوا أن من الأنسب لهم آنذاك جعلها مرنة، حتى يعطوا الفرصة لأنفسهم حرية الحركة والمناورة بحسب مقتضيات الظروف. وفي هذا الصدد وصف الكابتن الصهيوني المعروف «نورمان بنتو» Norman Bentwich مرونة المطالب الصهيونية فيما يختص بالحدود بقوله: «يقارن المحادثات فلسطين بغزال ينمو حينما يعلف جيدا.. وهكذا كلما زاد سكان فلسطين فإن مساحة الأرض المطلوبة تزداد» (٧٤).

وقد فاض هرتزل بنفسه متمنيا مع نظرية جلد الغزال هذه، ففي سنة ١٨٩٨ سئل عن حدود الدولة اليهودية في فلسطين، وفيما إذا كانت هذه الحدود تسير شمالا حتى بيروت أو بعدها، فأجاب: «سنسأل عما نحتاج - كلما كان هناك مهاجرون أكثر احتجنا إلى أرض أكثر» (٧٥).

ولكن هذا السؤال جعله يفكر أياما بعد ذلك، وبحث مطالب الصهيونية مع صدق له، وقال بأن حدود إسرائيل هي: «المنطقة من النيل إلى الفرات».

هذا ويمكننا أن نحلل مطالب الصهيونية المتعلقة بالأرض، ونقسمها إلى فئات ثلاث، هي: دينية، وتاريخية علمانية، وسياسية. فالمطلب الديني يرى بأن حدود إسرائيل ينبغي أن تكون من وادي العريش إلى الفرات، لأن هذا ينطبق - كما يقولون - على فكرة الأرض الموعودة، أي التي وعدها «يهوه» لشعبه المختار.

أما المطلب التاريخي العلماني فهو في الأساس لكافة فلسطين التي احتلت تاريخيا من قبل اليهود، أي من دان شمالا حتى بئر السبع جنوبا. في حين أن الصهيونية السياسية تريد

فلسطين مضافا إليها الأراضي المجاورة، وذلك لمواجهة المتطلبات العصرية، وحتى تسنل اقتصادا قابلا للحياة، وفي نفس الوقت تحقق الأمن العسكري (حدود آمنة). فبموجب المفهوم الاقتصادي يجب أن تشمل الدولة منطقة حوران السورية ذات الأرض الخصبة الصالحة لزراعة القمح، كما تشمل منابع نهر الأردن، ومرتفعات جبل الشيخ، ونهر الليطاني، ونهر اليرموك. وكل هذه الأجزاء تقع الآن في لبنان وسوريا والأردن. وهذه الأراضي تراها الصهيونية لازمة لأنها تمد مياه الري، وضرورية لتوليد القوة الكهربائية. كما ينبغي من وجهة النظر الصهيونية ضم منطقة «جلعاد» وهي الواقعة شرقي نهر الأردن، ذلك لأنها في رأيهم المصدر الوحيد المتبقي للأخشاب.

أما بحسب الاعتبارات العسكرية فيجب أن تشمل الحدود الطريق الذي تسلكه الغزوات، وهو عبر البقعة الشمالية، والذي يقع حاليا في لبنان، بالإضافة إلى حوران واليرموك والمنطقة التي تجرى خلالها سكة حديد الحجاز سابقا، أي من مدينة عمان إلى درعا. ويرون بأن هذه المنطقة (سكة حديد الحجاز) ضرورية لدعم الجبهة الشرقية.

وفي الجنوب تمتد المطالب الصهيونية إلى شرم الشيخ ومضائق تيران، بالإضافة إلى أجزاء من سيناء، حتى نحمي الدولة من أي خطر مصري. ولاسك في أن هناك مطاعم قديمة للصهاينة في سيناء، ففي ٣٠ يناير ١٩١٩م صرح الدكتور «وايزمن» لصديقه البريطاني الكولونيل «ماينز هيجن» عضو مؤتمر السلام ما يلي: «لا بد من ضم كامل سيناء إلى الدولة اليهودية، لأن لليهود حقوقا في سيناء من الناحيتين التاريخية والدينية... لأن الشعب اليهودي هو الشعب الوحيد الذي تاه هناك لمدة أربعين عاما، ولأننا تلقينا الوصايا العشر من على جبل سيناء»^(٧٧).

وبهذا نرى بأن الصهاينة رسموا في نوفمبر ١٩١٨م خرائطهم لدولتهم اليهودية، وكانت عبارة عن أرض أكبر بكثير من المساحة التي خصصت في النهاية لفلسطين المنتدبة. فخارج حدود فلسطين طالب الصهاينة بكل ما يطلق عليه الآن جنوب لبنان حتى نهر الليطاني، وجميع مصادر مياه الأردن، وكل منطقة حوران في الجنوب الغربي لسوريا «حتى نقطة تقع جنوب دمشق»، وتسير الحدود من الشمال إلى الجنوب بحيث تشمل الأراضي الواقعة غرب سكة حديد الحجاز حتى خليج العقبة، ومن هنا حتى مدينة العرش.

إن هذه الخريطة الموسعة للدولة اليهودية التي تم رسمها في عام ١٩١٨م، وأحضرت إلى مؤتمر السلام في عام ١٩١٩م لإقرارها واعتمادها، ولم يأخذ المجلس بها كليا، إلا أنها ظلت هدفا إسرائيليا تسعى إلى تحقيقه في كل مرحلة وفي كل حرب، إلى أن جاءت الفرصة وتحققت إلى حد كبير في حرب عام ١٩٦٧م. فبعد إعلان وقف إطلاق النار على الجبهة السورية في يونيو ١٩٦٧م تقدمت القوات الإسرائيلية بسرعة لتحكم قبضتها على منابع نهر الأردن، وعلى جزء لا بأس به من منطقة حوران، وكذلك تقدمت على الجبهة المصرية أيضا لتحتل ٩٩,٩٪ من شبه جزيرة سيناء.

إن الأطماع الصهيونية لم ولن تقف عند حد، إنها مرنة بحسب كل عصر وكل ظرف، ولذلك فلم تعد تلك الأطماع محصورة في الأراضي والمناطق التي رسموها في عام ١٩١٨، والتي تم لهم تحقيق معظمها، لقد أصبح اليهود اليوم يطعمون في المزيد، ويتطلعون نحو الأراضي العربية القاصي منها والداني، ويخططون إما للاستيلاء عليها أو على الأقل السيطرة وجعلها تحت نفوذهم. ومن هذا المنطلق بدأ لعاب إسرائيل يسيل إلى مناطق النفط حتى تضمن لها مثل هذا المورد الحيوي الذي أصبح عصب حياة هذا العصر وأساس نهضته، وحتى تحرم العرب من أمضى سلاح يمتلكونه، وأقوى مورد اقتصادي في أيديهم. إنها تلوح دائما وتهدد بالقيام بغارات على منابع النفط، والسيطرة على حقول النفط وآباره، بعد أن دخلت الدول النفطية المعركة بأموالها وجيوشها ونفطها. وإن امتلاك إسرائيل لأحدث الأسلحة تطورا، وتفانيها للحصول على الطائرات البعيدة المدى، هي ولانسك وسائل لتحقيق هدفها للوصول إلى منابع النفط. ومن هذا المنطلق، وإزاء هذا الخطر المحدق بالأمة العربية والإسلامية، فإن الواجب الديني والقومي يفرضان علينا الانتباه واليقظة لمثل هذا الخطر، والعمل الجماعي لإحباط هذه المؤامرة، واقتلاع هذه الجرثومة من قلب الأمة العربية والإسلامية.

الخاتمة

مشكلة فلسطين هي أخطر المسائل وأهمها، واجهت ولا تزال تواجه العالمين العربي والإسلامي، وهي أكبر امتحان تعرضت له الشعوب العربية والإسلامية، ولعلها تكون فريدة في نوعها، إذ لم يسبق لبلد أن تعرض أهله للطرد، وأرضه للتهود، ومعاله للطمس. وربما كان هناك العديد من أوجه الشبه بين الغزوة الصهيونية الحالية، وبين الحملات الصليبية التي غزت المشرق الإسلامي في العصور الوسطى. ذلك أن هدف الجميع كان واحداً، فهو يرمي إلى اقتطاع جزء هام من الوطن الإسلامي، وانخاذه كقاعدة للانطلاق والسطو والسيطرة على باقي أجزاء الوطن العربي والإسلامي. ولقد نجح الصليبيون في وقت من الأوقات في احتلال فلسطين وأجزاء أخرى من الوطن العربي، واستطاعوا أن يكونوا ممالك ظلت على اتصال دائم بالغرب الذي كان يمدّها بالجيوش والأسلحة وبكل مقومات الحياة، وبها مكنت من مهاجمة ديار المسلمين كلما سنحت لها الفرصة. وكذلك استطاعت الصهيونية أن تحتل فلسطين وأجزاء من الأقطار العربية المجاورة، ولا تزال تتطلع إلى ضم المزيد، وهي في عدوانها هذا تعتمد على الدعم العالمي والمدد الغربي الذي لا ينقطع. وكما استغلت الحملات الصليبية الأوضاع المتردية في العالم الإسلامي، تمكنت الصهيونية من أن تستنمر نفس الأوضاع، وتستغلها لصالح أهدافها وأغراضها. وقد نجحت الحملات الصليبية في إيهام الرأي العالمي الغربي بأن هدفها ديني محض، وغايتها إنقاذ القبر المقدس، وتحرير الديار المقدسة من المسلمين، وكذلك استطاعت الصهيونية أن تضلل الرأي العام العالمي زاعمة بأن هدفها هو عودة اليهود إلى ديارهم، وإعادة بناء هيكلهم، وتأسيس دولتهم. ففلسطين كما بدعون كانت منذ الأزل موطننا لليهود، ولكن الزمن غدر بهم فطردوا من وطنهم، وتشتتوا في الآفاق. وليس من العدل والإنصاف أن يظل هذا السعب طريداً بعيداً عن أرضه التي وعده الله بها.

وفد استخدمت الصهيونية هذا السلاح مع غيره من الأسلحة في سبيل تحقيق أهدافها وأطماعها الخبيثة. وبعد أن تم لها تحقيق ما تريد بدأت تظهر على حقيقتها، وصار العالم يدرك

أغراضها الحقيقية، ولكن بعد أن تبتت أقدامها وعززت مكائنها العالمية، وأصبحت تعتمد القوة وسيلة لتحقيق أهدافها ومراميها.

وحتى تطمئن الصهيونية إلى الأبد، وكفي تكون بآمن من أي خطر بتهددها في المستقبل، رأت أن من الأفضل تنفيذ مخطط محكم ومدروس لتهويد فلسطين أرضا وشعبا وحضارة، وعملت على نحو عربية فلسطين، وطمس كل معلم من معالمها الإسلامية، حتى لا يبقى للعرب أي سند أو حجة يتمسكون بها في المستقبل من أجل تحرير ديارهم. وقد اعتمد الصهاينة عدة وسائل نفذوها على مراحل، وكلها تؤدي في النهاية إلى التهويد الكامل للتراب الفلسطيني. وهذه الوسائل يمكن أن نلخصها في النقاط الآتية:

١ - الهجرة اليهودية إلى فلسطين : وذلك حتى يتحقق لليهود التفوق العددي على السكان العرب. وقد بدأ تنفيذ هذا المخطط منذ منتصف القرن التاسع عشر، ففي ذلك الوقت كانت نسبة اليهود تتراوح ما بين ٥ و ٧٪ من جملة السكان في فلسطين، في حين أن العرب تجاوزوا ٩٠٪ من السكان. ولكن الهجرة اليهودية نشطت بشكل رهيب منذ أن وضعت فلسطين تحت الانتداب البريطاني، وذلك بعد انتهاء الحرب العالمية الأولى. وبناء عليه طرأت تحولات ديموغرافية لصالح اليهود في فلسطين، فأخذت في الزيادة سنويا، حتى أصبحوا يشكلون نحو ٣١٪ من سكان البلاد في عام ١٩٤٧م. وقبيل جلاء القوات البريطانية عن فلسطين، وفي أثناء فترة انتهاء الانتداب، تمكن اليهود من الاستيلاء على أراضي كثيرة. وحينما أوقفت الحرب العربية - الإسرائيلية، وفرضت الهدنة على العرب فرضا في عامي ١٩٤٨م و ١٩٤٩م وفدت إلى البلاد أعداد كثيرة من اليهود، حتى أصبحوا يشكلون في عام ١٩٤٩ نحو ٩٠٪ من جملة السكان داخل الأراضي الفلسطينية المحتلة.

٢ - امتلاك الأراضي العربية بالشراء في أول الأمر، ولما فشلت هذه السياسة نظرا لتمسك العرب بأراضيهم، وبخاصة بعد كشفهم للمخططات الصهيونية، لجأ اليهود إلى الحكومة البريطانية المنتدبة التي سهلت لهم عملية التملك، فمنحتهم الكثير من الأراضي الحكومية. وعلى الرغم من كل هذه المساعي والجهود فقد فشل اليهود في تنفيذ هذا المخطط، إذ لم يتمكنوا من أن يملكوا إلا نحو ٧٪ من مجموع أراضي فلسطين منذ وطئت أقدامهم البلاد وحتى نهاية الانتداب في ١٥ مايو ١٩٤٨م.

ولكن بعد قيام إسرائيل عام ١٩٤٨م أخذ اليهود في تنفيذ برنامج الاستيلاء على الأراضي العربية عنوة، عن طريق إصدار العديد من القوانين والتشريعات التي كان هدفها مصادرة المزيد من أراضي فلسطين ونزع ملكية العرب لها.

٣ - طرد السكان العرب من أجل أن تحافظ إسرائيل على التفوق العددي لليهود، وحتى تتخلص من العرب الذين بقوا فيها خوفاً من تطرأ تحولات ديموغرافية غير صالحها، أخذت تطرد من تبقى من العرب مستخدمة في ذلك مختلف الأساليب كالإرهاب والعنف والترحيل وخلافه. وكانت كلما احتلت أرضاً عربية طردت سكانها منها، لأن مطلب اليهود هو الأرض خالية من سكانها.

٤ - هدم القرى والمعالم العربية والإسلامية؛ وهو أسلوب نفذته إسرائيل بدهاء، إذ قامت بهدم العديد من القرى العربية، وإزالة الكثير من المعالم الإسلامية حتى تقطع خطة الرجعة أمام كل عربي يريد العودة لوطنه، وحتى لا تظل هذه القرى والمعالم كشواهد على عروبة فلسطين، ومن ثم تعطي الحق للعرب في المستقبل للمطالبة ببلادهم، وهي تريد فوق هذا وذاك وضع العالم أمام جديد فرضته فرضاً.

٥ - إقامة المستعمرات اليهودية : وحتى يتم للصهيونية تهويد الأرض الفلسطينية قامت ببناء العديد من المستعمرات اليهودية كإجراء متمم لسياسة هدم القرى وإزالة المعالم العربية والإسلامية. ومن بين أهداف المستعمرات أن تكون مراكز هجومية للعدوان على البلاد العربية المجاورة، وفي نفس الوقت تصد أي حركة ترمي لتحرير فلسطين. وبعد حرب ١٩٦٧م قامت إسرائيل ببناء العديد من المستعمرات في الضفة الغربية وسيناء والجولان حتى تؤكد وجودها في هذه المناطق، وكي تفرض على الأمة العربية وعلى العالم واقعاً جديداً. وهي بهذه السياسة تهدف إلى عدم الانسحاب من أي أرض عربية احتلتها، بل ترى أن من حق اليهود الاستيطان في أي جزء من الأراضي المحتلة والتي تطلق عليها بالأراضي المحررة.

٦ - تهويد التعليم عن طريق التدخل في المناهج والكتب المدرسية، فنسوت التاريخ العربي والإسلامي، وأظهرت للتلاميذ العرب أن قومهم لا تجمعهم أمة، ولا يوحدتهم هدف، وأنهم عبارة عن شعوب متنافرة ومتناحرة، يسغلون أنفسهم في صراع دائم فيما بينهم، كما

صورت لهم الفتح الإسلامي على أنه غزو للأقطار المختلفة، وسلب ونهب لخيراتها، وطمع في مواردها وإمكاناتها. وفي مقابل ذلك ركزت المناهج والكتب على عظمة الشعب اليهودي وعبقريته، وما قدمه للبشرية من جلائل الأعمال وعظيم الخدمات، وأبرزت الشخصيات اليهودية في كل علم وفن.

وغرست المناهج والكتب في أذهان التلاميذ مزاعم اليهود في حقهم بفلسطين، وأن العرب غزوا البلاد في فترة من التاريخ، كما فعل اليونان والرومان والفرس. وبدلاً من تلقين التلاميذ الأساء الصحيحة للمدن والقرى والأماكن صاروا يصرون على ذكر أسائها العبرية التي أطلقوها عليها بعد احتلالهم لفلسطين.

وتهدف إسرائيل من وراء هذا كله إلى زعزعة ثقة الطالب العربي بأمته ودينه، والتسليم بالزعم القائل بأن فلسطين يهودية، وأن السبب اليهودي هو النموذج لشعوب العالم. وغايتها أن يفقد النشء الأمل حتى بمجرد التفكير بتحرير وطنه.

٧ - الأطماع التوسعية : وهو وسيلة وهدف في نفس الوقت، إذ تستخدم إسرائيل التوسع المرحلي للمحافظة على أكبر قدر من الأراضي التي احتلتها وتم لها تهويدها، وتتخذ من الأراضي الجديدة مناطق حامية عن المناطق التي احتلتها من قبل. وفي نفس الوقت تطمع إسرائيل في احتلال المزيد من الأراضي العربية، فسعارها لازال قائماً وهو من النيل إلى الفرات على الرغم من أنها أصبحت تتطلع اليوم إلى منابع النفط الذي تعتبره السلاح القوي المتبقي في أيدي العرب.

إن القضية بين العرب وإسرائيل ليست سياسية - كما يتوهم البعض - وإنما هي قضية قومية، وصراع على قطعة واحدة من الأرض، إنها في الواقع صراع فريقين يطالب كل منهما - عن عقيدة - بالسيطرة والسيادة على نفس الأرض، لذلك فلا يمكن أن تكون نتيجة هذا الصراع - مهما طال - إلا بانتصار أحد الفريقين، وبالتالي، أن يكون أحد الفريقين مالكا لهذه الأرض.

وهذه الأرض التي هي فلسطين ليست نهاية المطاف بالنسبة للأطماع الصهيونية، إنها بمثابة نقطة انطلاق، منها ينطلقون إلى الوطن العربي الكبير الذي يريدون له أن يصبح تحت

نفوذهم وسيطرتهم. والمجتمع الإسرائيلي هو مجتمع حرب لا مجتمع سلم، لأن زعماء إسرائيل يدركون أن السلم خطر على مجتمعهم. وهم إن رفعوا شعار السلم فإنما يخدعون العالم، لأنهم يخفون وراء هذا الشعار استعدادهم للحرب. إنهم يريدون أن يوهموا العرب بهذا السلم المزعوم حتى يركنوا إلى السكينة والهدوء، فيأخذونهم على حين غرة. ولذلك فلا حل للفضية الفلسطينية إلا بالحرب، ولا بديل للعرب سوى الاستعداد لخوض معركة المصير، واسترداد أراضيهم وتخريب قدسهم. فما أخذ بالقوة لا يسترجع إلا بالقوة. ولم يعرف التاريخ شعبا استرد حقه وأرضه بغير القوة، ولا سبيل للعرب في تحقيق النصر الكاسح على إسرائيل إلا بتوحيد صفوفهم، وجمع كلمتهم، وتقوية جيوشهم، وحشد كل طاقاتهم. ومما لاسك فيه أن الرأي العام العالمي دائما مع القوى، ولا قيمة في حق لا تسنده قوة. والعرب يملكون كل مقومات القوة ومفاتيح النصر، وما عليهم إلا سحذ الهمة وتقوية العزائم، وأن يحيوا سنة السلف الصالح في الجهاد لتحرير ديار الإسلام، ويسيروا على كتاب الله وسنة رسوله الكريم مؤمنين بقوله الكريم:

(إِنْ تَنْصُرُوا اللَّهَ يَنْصُرْكُمْ وَيُثَبِّتْ أَقْدَامَكُمْ)

(محمد ٧)



الحواشي

- (١) مؤسسة الدراسات الفلسطينية «الفضية الفلسطينية والخطر الصهيوني» بيروت ١٩٧٣ صفحة ٤٩٥ .
- (٢) المرجع نفسه .
- (3) Lucas, N , The Modern History of Israel'', Weidenfeld and Nicolson, London, 1974, P. 27.
- (4) Ibid, P. 29.
- (5) Ibid, P. 30.
- (٦) يودور هرتزل «يوميات هرتزل» ترجمة هilda سعبان صايغ - مركز الأبحاث - مطبعة التحرير الفلسطينية، ط ٢ ، بيروت ١٩٧٣، صفحة ٨٩ .
- (٧) أرسكين تسيلدرز «الرغبة الخرساء . من مواطنين إلى لاجئين» بحث ضمن كتاب تهويد فلسطين، اعداد و تحرير إبراهيم أبو لغد، وترجمه الدكتور أسعد روي - مركز الأبحاث - منظمه التحرير الفلسطينية، بيروت ١٩٧٢، صفحة ١٨٦ .
- (8) Hurewitz, J.C , "The Struggle for Palestine" Greenwood Press, New York, 1968, P.27.
- (٩) جانيت أولغد «التحول الديموغرافي لفلسطين» بحث في كتاب تهويد فلسطين، مرجع سابق - صفحة ١٥٦ .
- (١٠) كامل محمود خله «فلسطين والانتداب البريطاني ١٩٢٢ - ١٩٣٩» مركز الأبحاث، منظمه التحرير الفلسطينية، بيروت ١٩٧٤ صفحة ٤٩٨ .
- (11) Hurewitz, J C , op. cit, P. 28.
- (12) Hurewitz, J C , op. cit, P. 28
- (13) Hurewitz, J.C , op cit, P. 28.
- (14) Hurewitz, J.C., op. cit, P. 28.
- (١٥) كامل محمود خله - مرجع سابق .
- (١٦) لمزيد من المعلومات عن مقاومه عرب فلسطين للهجرة اليهوديه في العهد العمالي بحسن الرجوع الى. حدره فاسمية «النشاط الصهيوني في السرى العربي وصداه ١٩٠٨ - ١٩١٨» مركز الأبحاث - منظمه التحرير الفلسطينية بيروت ٧٣ .
- (١٧) جانيت أبو لغد - مرجع سابق .
- (١٨) كامل محمود خله - مرجع سابق .
- (١٩) المرجع نفسه .
- (٢٠) جانيت أبو لغد - مرجع سابق صفحه ١٦٣ .
- (٢١) المرجع نفسه .
- (٢٢) المرجع نفسه .
- (٢٣) المرجع نفسه .

- (24) Blake, G , "The Wandering Arabs" Geographical Magazine, Vol. LV, No. 3, December 1972, PP 179-182
- (٢٥) الياس سعد «الهجرة اليهودية إلى فلسطين المحتلة» مركز الأبحاث - منظمة التحرير الفلسطينية، بيروت ١٩٦٩، صفحة ٢٢٤.
- (٢٦) المرجع نفسه .
- (٢٧) المرجع نفسه .
- (٢٨) تيسير التالسي «حركة الهجرة اليهودية بعد عدوان ١٩٦٧» مركز الأبحاث، منظمة التحرير الفلسطينية، بيروت ١٩٧١ صفحة ٤٣.
- (29) The Statesman's Year Book, 1972/73, P. 1078.
- (٣٠) المرجع نفسه .
- (31) Black, G. OP. Cit.
- (٣٢) يوميات هرتزل - مرجع سابق صفحة ٧٦ .
- (٣٣) كامل محمود خله - مرجع سابق صفحة ٤٨١ .
- (٣٤) محمد أمين الحسيني «حقائق عن قضية فلسطين» الهيئة العربية العليا بفلسطين، القاهرة ١٩٥٤، صفحة ١١ - ١٢.
- (٣٥) جون رودى «حركات استلاب الأراضي» في كتاب تهويد فلسطين - مرجع سابق صفحة ١٥٠.
- (٣٦) يعتمد هذا الجزء من البحث اعتمادا كلياً على كتاب «العرب في إسرائيل» للمحامي صبري جريس.
- (٣٧) أرسكين تشيلدرز - مرجع سابق صفحة ١٨٦.
- (٣٨) المرجع نفسه .
- (٣٩) يوميات هرتزل - مرجع سابق صفحة ٣٥ .
- (٤٠) أرسكين تشيلدرز - مرجع سابق صفحة ١٩٦ .
- (٤١) المرجع نفسه - صفحة ١٩٩ .
- (٤٢) المرجع نفسه .
- (٤٣) المرجع نفسه - صفحة ٢٠٣ .
- (٤٤) المرجع نفسه .
- (٤٥) المرجع نفسه .
- (٤٦) المرجع نفسه - صفحة ٢٠٤ .
- (٤٧) المرجع نفسه .
- (٤٨) المرجع نفسه .
- (٤٩) هنري كتن «فلسطين في ضوء الحق والعدل» مكتبة لبنان، بيروت ١٩٧٠ - صفحة ٤٥.
- (٥٠) المرجع نفسه .
- (٥١) المرجع نفسه - صفحة ٤٦ .
- (52) Association of Arab-American University Graduates, Inc. Information Papers, No.2, Sept., 1970, PP.4-5.
- (٥٣) المرجع نفسه .

(٥٤) لمزيد من التفاصيل في هذا الموضوع يحسن الرجوع إلى التقارير الآتية:

- أ - روجي الخطيب «تقرير أمانة القدس حول مواصلة سلطات الاحتلال العسكري الإسرائيلي اعتداءاتها لتغيير مدينة القدس خلافا لقرارات الجمعية العامة للأمم المتحدة وبمجلس الأمن الدولي ومنظمة اليونسكو»، عمان ١٩٧٦.
- ب - روجي الخطيب «تقرير مواصلة سلطات الاحتلال العسكري الإسرائيلي اعتداءاتها لتغيير أوضاع مدينة القدس والمدن والقرى الفلسطينية المحيطة بها وتهويدها جميعا كمرحلة لتهديد المناطق المحتلة أجمع» عمان ١٩٧٧.
- (٥٥) محمد أمين الحسيني - مرجع سابق - صفحة ١١٤ - ١١٥ .
- (٥٦) المرجع نفسه .
- (٥٧) المرجع نفسه .
- (٥٨) أنيس صايغ «المستعمرات الإسرائيلية الجديدة منذ عدوان ١٩٦٧» دراسات فلسطينية - مركز الأبحاث الفلسطينية، منظمه التحرير الفلسطينية - بيروت ١٩٦٩ صفحة ٥١ - ٥٣ .
- (٥٩) المرجع نفسه - صفحة ٥٥ .

(60) The Times, June 25, 1976.

(61) The Sunday Times, July 13, 1973.

(٦٢) أنيس صايغ - مرجع سابق صفحہ ٥٦ .

(63) Association of Arab-American Univ. Graduates, op. cit, P.5.

(٦٤) المرجع نفسه .

(٦٥) أنيس صايغ - مرجع سابق - صفحة ٥٩ .

(٦٦) روجي الخطيب - مرجع سابق .

(67) The Times, November 25, 1976.

(68) The Times, December 18, 1975.

(69) The Times, June 25, 1976.

(70) The Sunday Times, July 13, 1975.

(٧١) نزبه قوره «تعليم الفلسطينيين: الواقع والمشكلات - مركز الأبحاث، منظمة التحرير الفلسطينية» بيروت ١٩٧٥ - صفحة ٨٠.

(٧٢) لمزيد من الاطلاع على التعليم في الأراضي المحتلة يحسن الاطلاع على المراجع الآتية:

- أ - منير بسور وخالد مصطفى الشيخ يوسف «التعليم في إسرائيل»، مركز الأبحاث - منظمة التحرير الفلسطينية، بيروت ١٩٦٩.
- ب - صالح عبدالله سرية «تعليم العرب في إسرائيل» مركز الأبحاث - منظمة التحرير الفلسطينية، بيروت ١٩٧٣.
- ج - نزبه قورة «تعليم الفلسطينيين» - مركز الأبحاث - منظمة التحرير الفلسطينية - بيروت ١٩٧٥.
- د - صبري جريس «العرب في إسرائيل» مركز الأبحاث - منظمة التحرير الفلسطينية - بيروت ١٩٦٧.

- (73) Palestine Papers 1917-1922, Seeds of Conflict, Compiled and Annotated by Doreen Ingrams., John Murray, 1972, P.P 75-76
- (74) Jansen, G.H. "Zionism, Israel and Asian Nationalism", The Institute for Palestine Studies, Beirut, 1971, P 141.

(٧٥) المرجع نفسه .

(٧٦) المرجع نفسه - صفحة ١٤٢ .

(٧٧) محمد الفرا «ما هي حقيقة الأطماع الصهيونية في سيناء» صحيفة الأهرام المصرية ١٩٧٥/٤/٥.



ما طرأ على حدود فلسطين منذ الحرب العالمية الثانية

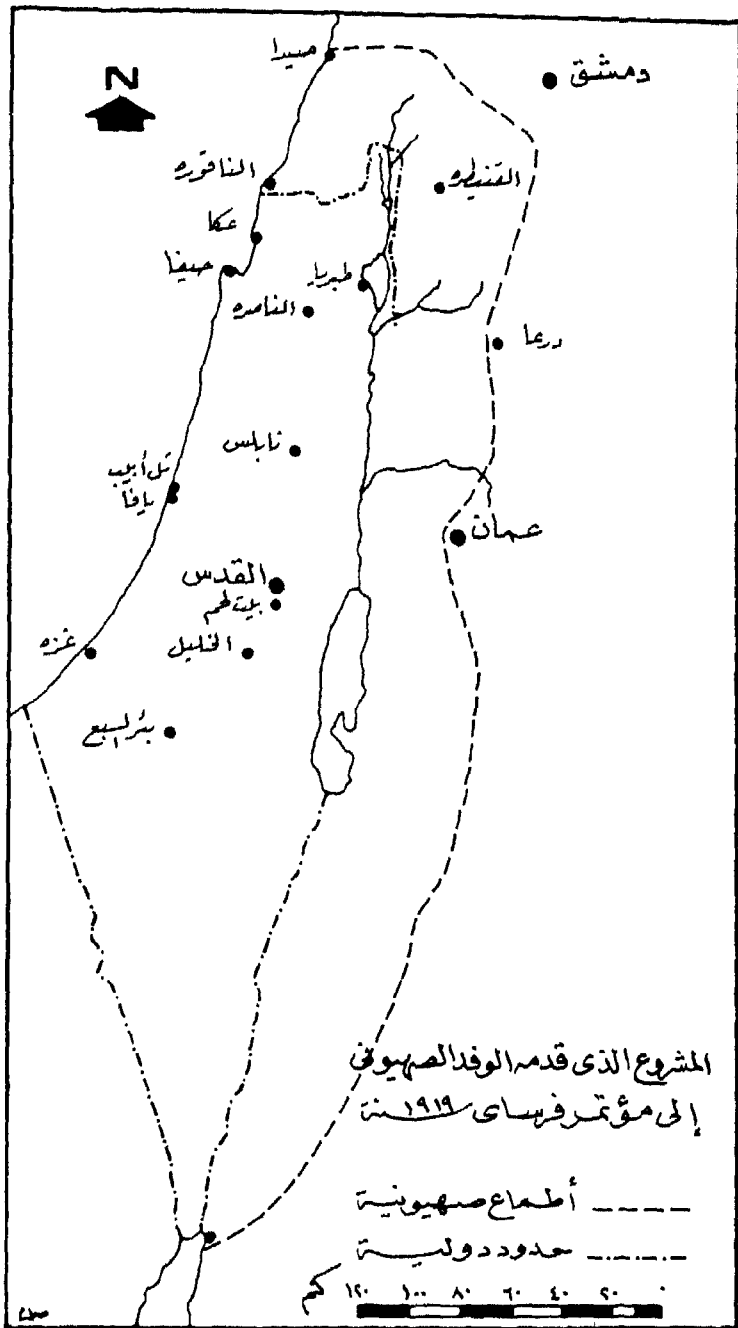
دكتور / عبدالرحمن الشريف

تعتبر القضية الفلسطينية من أعقد قضايا العالم السياسية، فقد شغلت أذهان الملايين على مدى قرن من الزمان، وذلك لتعدد مظاهرها، وتساكب المصالح الأجنبية التي تتصارع من حولها، وتعمل على تصاعد التأزم، الأمر الذي يفتضي استراك جيل بل أجيال من الباحثين الموضوعيين، كل في مجال تخصصه لكشف جوانبها الغامضة، وتسليط الضوء على زيف الادعاءات المتناقضة، والتي استطاعت - بكل أسف - كسب السبني في إيهام الرأي العام العالمي.

كانت فكرة إنشاء دولة تؤوى يهود العالم - في أي مكان - حلماً من الأحلام يراود الصهيونية الأوائل خلال القرن التاسع عشر. وقد استطاع هؤلاء في نهاية ذلك القرن رسم الخطط لوضع هذه الفكرة موضع التنفيذ، نم حدودوا فلسطين مكاناً لها. وبعد عمل ذؤوب دام نصف قرن، استغل غلاة الصهيونية خلاله الأوضاع العالمية، واستتمروا بتشكّل علمي ومنظم تناقض مصالح الدول العظمى، وجهل وفقر الدول الصغرى وشعوبها، وانسأوا في سنة ١٩٤٨م دولة صغيرة على جزء من فلسطين قابلة للتوسع، وصار لهم ما أرادوا.

اعتبر الصهاينة انشاء الدولة بداية العمل الجدي لتثبيت أركانها وترسيخ جذورها، وترويض السكان الأصليين لقبول الأمر الواقع، بعد أن قبل العالم بأجمعه وجودهم، وذلك برفع مستواها العسكري - والاقتصادي والحضاري، بحيث تسبى جميع الدول المجاورة لها في جميع هذه المجالات. وكانت الخطة أن يدعوا أنهم محاطون بدول معادية، ولايد من تأمين حدود أمنة لدولتهم. وبعد كل بضع سنين تصل إلى وضع انفجاري تنوء بسكانها الذين يتزايدون عن طريق الهجرة، وتثقل بترسانات الأسلحة ومخازن التموين والوقود والتي تخزن ليوم موعود.

عندها نفتعل حرباً موضعيه خاطفة، توسع حدودها السياسية عقبها على حساب جاراتها مرة تلو الأخرى، إلى أن تصل أهدافها البعيدة، وهي أن تتحول إلى أكبر قوة ضاربة في المنطقة، وتصل حدودها ما بين النيل والفرات، وتتحكم بمصائر واقتصاد شعوب هذه المنطقة الأصليين الذين يتحولون بالتدرج إلى مستضعفين، كما حصل للهنود الحمر في أمريكا.



(١)

ورغبة في إلقاء مزيد من الضوء على زيف شعار الحدود الآمنة لدولة إسرائيل، هذا الشعار الذي بنال تعاطفاً من معظم دول العالم، بل يجد ضامنا من بعض الدول العظمى، رأيت أن يفتصر حديني على تتبع خلق وتغير خطوط الحدود باستمرار، ولصالح توسيع دوله إسرائيل بأسلوب موضوعي.

ومن هنا كان عنوان هذا البحث «ما طرأ على حدود فلسطين منذ الحرب العالمية الأولى»، أي منذ وجود إقليم فلسطين ضمن حدود سياسية، بعد أن انسلك عن الدولة العثمانية وحتى الآن. ولما كانت لمشكلة الحدود أبعاد جغرافية وتاريخية وحقوقية، وهي لا تتضح إلا في ضوء تطور الأحداث التاريخية في المكان، وجدت لزاماً على الإمام - ولو بإيجاز - بالفقرات التالية:

- ١ - موجز لجغرافية فلسطين .
- ٢ - ظهور الحركة الصهيونية في القرن التاسع عشر .
- ٣ - الاستعمار يرسم الحدود خلال القرن العشرين .
- ٤ - إيجاد دولة إسرائيل ضمن حدود مؤقتة سنة ١٩٤٨م .
- ٥ - محاولات إسرائيل المستمرة لتوسيع الحدود .
- ٦ - الحدود الآمنة كسعار زائف .
- ٧ - الخاتمة .

١ - موجز لجغرافية فلسطين :

تسغل فلسطين الجزء الجنوبي الغربي من بلاد الشام أو (سوريا الكبرى)، وتقع فيما بين الساحل الشرقي للبحر المتوسط ونهر الأردن. وتبلغ مساحتها حسب حدودها زمن الانتداب البريطاني ٢٧٠٠٩ كم^٢، بما في ذلك ٧٠٤ كم^٢ مساحة بحبرتي الحولة وطبريا ونصف البحر الميت. وتمتد فلسطين بسكل طولي على هيئة الإسفين من الشمال إلى الجنوب، بطول ٤٣٠ كم، ويختلف عرضها بين ٥٠ كم في الشمال و ٩٠ كم في الوسط و ١١٧ كم^(١) عند عرض رفع، ثم تضيق باتجاه الجنوب على سكل مثلث رأسه على خليج العفبة.

وتتكون فلسطين من أربع مجموعات فزيوغرافية مميزة في مظاهرها الطبيعية والبشرية

(سكل ١) هي:

١ - السهل الساحلي : ويمتد من رأس الناقورة عند الحدود مع لبنان سهلا حتى رفح عند الحدود مع مصر جنوبا، أي بامتداد يبلغ ٢٢٤ كم. ويتكون السهل من رسوبيات حديثة رباعية، انحدرت إليه من المرتفعات المجاورة، وكذلك من الرسوبيات الساطئية والبحرية خاصة تلك التي تقذف بها التيارات البحرية من الغرب، والتي جاءت أصلا من النيل، وقد تسكلت بعض الكنبان الرملية الساطئية. وتبلغ مساحة هذا السهل نحو ٣٢٢٠ كم^٢ معظمه صالح للزراعة^(٢).

ويقسم جبل الكرمل الذي يمتد من حيفا باتجاه الجنوب الشرقي السهل الساحلي إلى قسمين: سهل عكا في الشمال وهو ضيق إجمالا، وسهل يافا (سهل شرعون) في الجنوب، والذي يزداد اتساعا حتى يصل عرضه إلى نحو ٢٢ كم في منطقة غزة.

٢ - الهضاب الوسطى : وهي في الأصل جزء من المحذب الجيولوجي الغربي في بلاد الشام، والذي نتج عن الحركة الالتوائية المرافقة للحركات الألبية في الزمن الثالث. وهي إجمالا قليلة الارتفاع، تمتد طويلا من الشمال إلى الجنوب. ويمكن أن نقسمها إلى قسمين: القسم الأول جبال الجليل في الشمال، وتعتبر امتدادا لجبل عامل في لبنان، وفيه أعلى قمة في فلسطين قرب صفد (جبل جرمق ويصل ارتفاعه إلى ١٢٠٨ م عن سطح البحر). والقسم الثاني جبال نابلس والخليل، وتمتد طويلا ١٣٥ كم، بعرض يقرب من ٢٠ كم. ويفصل القسمين عن بعضها أراض منخفضة مختلفة، نتجت عن حركات انكسارية، أنتجت هضاب الناصرية وسهول مرج ابن عامر وبيسان. وتتكون الهضاب بوجه عام من صخور كلسية، تتضح فيها المظاهر الكارستية إذ تكثر فيها الكهوف، وتختفي المياه السطحية بسرعة، وتكثر الينابيع.

٣ - الغور: وهو المنطقة المنخفضة التي تفصل هضاب فلسطين عن هضاب سرق الأردن، وقد نتج الغور في الأصل عن الانكسارات التلانية في منطقة المقعر الالتوائي الموجود بين المحذب الشرقي والمحذب الغربي، وقد انخفض فيها السطح إلى دون مستوى سطح البحر (- ٤٠٠ م عند سطح البحر الميت).

ويجري في الغور نهر الأردن الذي ينبع من سفوح جبل الشيخ، وينحدر إلى منطقة الحولة (وهي بمستوي سطح البحر) ثم يتجه جنوبا إلى بحيرة طبريا (- ٢٠٠ م عن سطح البحر)، وبعد خروجه من طبريا يستقبل مياه نهر اليرموك القادم من الشرق وهو

أهم روافده، نم يواصل مجراه بطريق شديد التعرج إلى أن يصب في البحر الميت الغني بأملاحه لاسباً البوتاسيوم. وبشغل الجزء الواقع جنوب البحر الميت وادي العربية. يبلغ متوسط عرض الغور بين ٨ - ١٦ كم، ولذلك تنحدر الأرض باتجاهه بسندة من الجانبين الشرقي والغربي، وتتكون أرضيته من سهول رسوبية حديثة ذات تربة قمي للملوحة. وبلغ طول البحر الميت ٧٦ كم وأقصى عرض له ١٦ كم^(٣)، وترتفع فيه نسبة التبخر، ولذا ارتفعت نسبة ملوحته إلى ٣٤٠ غم/لتر.

٤ - النقب : ويتكون من هضبة واسعة قليلة الارتفاع، تحتل الجزء الجنوبي من فلسطين، وتبلغ نحو ثلث مساحتها، تبدأ من منطقة بئر السبع، وتتجه جنوباً إلى العقبة. وتعتبر هذه الهضبة امتداداً طبيعياً لسهل صحراء سيناء باتجاه الشمال الشرقي.

المناخ وموارد المياه في فلسطين :

سود فلسطين مناخ حوض البحر المتوسط المعتدل، والذي يميل إلى الحرارة والجفاف صيفاً وإلى البرودة والأمطار شتاءً، غير أن موقع فلسطين بين خطي عرض ٣٠ - ٣٣° ن، وفي الزاوية الجنوبية الشرقية للبحر المتوسط، جعلها تقع على حدود المنطقة شبه الجافة، ففي جنوب فلسطين (النقب)، وفي منطقة الغور التي تقع في ظل مطر الهضاب، تفل الأمطار السافطة عن ٢٠٠ ملم سنوياً، وتبلغ مساحتها نحو نصف مساحة فلسطين.

أما النصف الآخر فتختلف أمطاره حسب الموقع والتضاريس، حيث تتراوح في الساحل بين ٦٥٠ ملم في عكا و ٣٠٠ ملم في غزة. وتختلف في الجبال بين ١٠٠ ملم في المطلة على الحدود الشمالية و ٥٠٠ ملم في الخليل. وقد يتساقط الثلج في المناطق الجبلية في الشتاء^(٤).

ومن هنا كانت موارد المياه في فلسطين محدودة على عكس ما كان ينبع غلاة الصهيونية، فغير نهر الأردن الذي يحد فلسطين من الشرق، والذي ينبع من سفوح جبل الشيخ، ويستقبل عدداً محدوداً من السهول من الأرض الفلسطينية، لا يوجد سوى نهريين صغيرين في السهل الساحلي، هما: نهر المقطع ويصب شمال حيفا، ونهر العوجا ويصب شمال يافا، وعدد من السيول غير الدائمة الجريان. ولكن تكثر العيون الفكلوزبة في المناطق الجبلية بسبب طبيعة الصخور الكلسية، وتحوي السهول الساحلية غساء مائياً كافياً لتقوم عليه الزراعة.

ويغلب وجود (تربة البحر المتوسط) في جبال وسهول فلسطين، وكلها ترب غنية إجمالاً، مما ساعد على انتشار الزراعة اعتماداً على الأمطار منذ أقدم الأزمنة. ولكن هذا لا ينفي أن محدودية موارد المياه تحدد مجال التوسع الزراعي على نطاق كبير، ولهذا خطط الصهاينة منذ البداية وقبل وجودهم في فلسطين لاستغلال مياه نهر الأردن والأنهار والسيول الساحلية من أجل مشاريعهم الاستيطانية.

وضع فلسطين قبل الانتداب البريطاني :

كانت فلسطين منذ الفتح العربي الإسلامي عام ٦٣٦م، بلادا عريضة خالصة شعبا ولغة وديانة. وكانت تشكل جزءا صغيرا من الدول الإسلامية المتعاقبة، تتبع الحكم المركزي في المدينة أودمشق أو بغداد أو القاهرة أو إسطنبول مركز الخلافة العثمانية. وبالتالي لم تعرف فلسطين الحدود السياسية. وحتى في عهد الدولة العثمانية كانت أراضيها جزئين من إبلتين مركزاهما دمشق وبيروت، وليس جزءا في إباله واحدة. وفي عام ١٩١٨م، ولأول مرة في التاريخ سلخت فلسطين عن بلاد الشام، وصار لها حدود سياسية ترسم ويعاد رسمها حسب مخططات الاستعمار والصهيونية. وكان يعيش فيها نحو ٧٠٠٠٠٠ من العرب، يملكون نحو ٩٧ر٥% من مساحة فلسطين، ويعيش معظمهم من إنتاج أراضيهم أو حيواناتهم. ولم يتجاوز عدد يهود فلسطين إذ ذاك ٥٠٠٠٠ نسمة، ولا يملكون سوى ٢ر٥% من مساحة الأرض. وكانت ثلث مساحة أرض فلسطين صالحة للزراعة.

٢ - ظهور الصهيونية العالمية في القرن التاسع عشر :

ظهرت القوميات في أوروبا في القرن التاسع عشر وكرد فعل لانعزالية اليهود نشط غلاتهم للترويج ليهوديتهم، وراحوا يدعون يهود العالم للتنظيم لبيعنوا فيهم روح إسرائيل ومجدها، مستمدين من التوراة والتلمود شواهد القوة والانبعات.

أعلنوا أن اليهودية دين وشعب وقومية، ودعوا اليهود إلى التكتل كسعب، وإلى تعلم اللغة العبرية، وإلى ربط ولائهم إلى قوميتهم الجديدة لا إلى القوميات التي خلقوا فيها. وكان هذا هو بدء ظهور اليهودية بظهرها الجديد الذي أطلق عليه اسم (الصهيونية)، نسبة إلى جبل صهيون في مدينة القدس. فنشأت المشكلة اليهودية في معظم دول أوروبا، وتعمقت هذه المشكلة في

النصف الثاني من القرن التاسع عشر، حتى تحولت إلى صراع وطني داخلي، حيث كانت عنصريتهم تظهرهم بظهور الأجنبي، وتظهر احتكاراتهم ورأساهم كالاحتكارات ورؤوس الأموال الأجنبية. ولقد أبار ذلك حفيظة الشعوب ضدهم فحاربوهم، وقد تطور هذا الصراع أحيانا إلى درجة الاضطهاد.

وعلى أثر الاضطهادات التي حلت باليهود في رومانيا وروسيا وبولونيا في عام ١٨٨١م أصدر سمحا بينكر - أحد زعمائهم - كتابا أسماه (التحرير الذاتي)، أوضح فيه أن العالم يحترم اليهود لأنهم ليسوا أمة، ولأنهم أجنب في كل بلد يعينون فيه، وليس من علاج لهذا الداء إلا بإيجاد قومية يهودية للشعب يعيش في أرض الوطن^(٥). فأثار هذا النداء حماس غلاة اليهود، فألفوا جمعية باسم (عساق صهيون) تدعو إلى إحياء اللغة العبرية وإلى الهجرة إلى فلسطين والسيطرة على أراضيها^(٦).

أعلن اليهود إنرا اجتماع عقده في عام ١٨٨٢م: «إن فلسطين يجب أن تكون وطنا للشعب اليهودي، وإن بالإمكان نقل أهل فلسطين العرب إلى الأقطار العربية المجاورة، لأنها بلاد واسعة وقليلة السكان». ولم يكن في فلسطين وقتها أكثر من ١٢ ألف يهودي. ثم أعلن إسرائيل زانكويل مؤسس المنظمة الصهيونية: «إن فلسطين وطن بلا شعب، فيجب أن تعطى لسبع بلا وطن. وإن واجب اليهود في المستقبل أن يضيفوا الخناق على سكان فلسطين العرب حتى يضطروهم إلى الخروج منها»^(٧).

وأعلن تيودور هرتزل الصحفي النمساوي في كتابه (الدولة اليهودية) في عام ١٨٩٥م: «إن الحل لجميع مشكلات اليهود المضطهدين في هذا العالم هو قيام الدولة اليهودية على رقعة من الأرض متسعة، تصلح لإنشاء وطن محدد لها»^(٨). وفي المؤتمر الصهيوني العالمي الذي عقد في بال في سنة ١٨٩٧م الذي ترأسه هرتزل أجمعت الصهيونية العالمية على إنشاء وطن قومي للشعب اليهودي، ونص في قراراته أن تكون مساحة البلاد كافية لحاجات خمسة عشر مليونا من اليهود المشتتين في أنحاء العالم^(٩)، وأقر المؤتمر علم الدولة المنتظرة ونسبها القومي، ورسما هيكل الوكالة اليهودية التي ستتولي تنظيم يهود العالم وقيادتهم للعمل على تحقيق هذه الدولة.

غير أن هرتزل فشل في سنة ١٩٠١م في إقناع السلطان عبدالحميد لمنح اليهود امتيازات

دينية، نخولهم إنشاء المستعمرات وسراء الأراضي في فلسطين، رغم إغراءات اليهود المالية والاقتصادية ودعاياتهم الخادعة.

٣ - الاستعمار يرسم حدود فلسطين ويطورها في القرن العشرين:

لولم تنفق أحلام الصهيونية مع مصالح الاستعمار وخططه منذ مطلع القرن العشرين خاصة بريطانيا لبقيت جميع فرارات الصهيونية ومخططاتها كأمانى وأحلام. وعلى سبيل المثال حاولت بريطانيا منذ مطلع القرن إيجاد جبهة استعمارية موحدة تضم بريطانيا وفرنسا وبلجيكا وهولندا والبرتغال وإيطاليا وإسبانيا لتحاى الصدام فيما بينها، ولقطع الطريق على حركات استقلال المستعمرات، والوقوف أمام ألمانيا وحليفاتها. واتفقوا على تأليف لجنة من خبراء هذه الدول، تتولى دراسة الحلف الجديد، ضمت مشاهير المؤرخين وعلماء الاجتماع والجغرافيا والاقتصاد والنفط والزراعة وغيرهم. وقد اجتمعت هذه اللجنة في لندن سنة ١٩٠٧م. وقد جاء في الخطاب الافتتاحي لرئيس وزراء بريطانيا (هنرى كامبل بندمان) في تحديد مهمتها^(١٠) ما يلي:

«إن الامبراطوريات تتكون وتتسع وتقوى ثم تستقر إلى حد ما، ثم تنحل رويدا رويدا ثم تزول، والتاريخ مليء بمثل هذه التطورات، فهناك إمبراطوريات روما وأتينا والهند والصين وقبلها بابل وآشور والفراعنة وغيرها... فهل لديكم أسباب أو وسائل يمكن أن تحول دون سقوط الاستعمار الأوروبي أو انهياره أو توخر مصيره وقد بلغ الآن الذروة، وأصبحت أوروبا قارة قديمة استنفذت مواردها وشااخت معالمها، بينا العالم الآخر لا يزال في شبابه، يتطلع إلى مزيد من العلم والتنظيم والرفاهية...؟ هذه هي مهمتكم أيها السادة، وعلى نجاحها يتوقف رخاؤنا وسيطرتنا...».

بعد دراسة مستفيضة دامت أشهراً قدمت اللجنة تقريرها إلى وزارة الخارجية البريطانية التي أحالته إلى وزارة المستعمرات لخطورته. وقد جاء في مقدمة التقرير تصنيفا لمصالح الدول الاستعمارية في العالم، ثم انتقل إلى إثبات أهمية البحر المتوسط كشريان حيوي، وضرورة السيطرة عليه لحماية المصالح الأوروبية المشتركة. واستعرض التقرير الأخطار المحتملة على الاستعمار، وصنفها إلى أولويات، ووجد الباحثون أن الخطر يكمن في البحر المتوسط، صلة

الوصل بين الشرق والغرب. وعلى طول ساحله الجنوبي والشرقي وعلى جانبي البحر الأحمر وقناة السويس بينهما، والبحر العربي والخليج العربي يعين شعب واحد، تتوفر له من وحدة تاريخه ودينه ولغته وثقافته وآماله كل مقومات الترابط والاتحاد، وتتوفر في نزعاته التحورية وفي ثرواته الطبيعية، ومن كسرة تناسله كل أسباب القوة والتحرر والنهوض. نم تساءل الباحثون في تقريرهم عن وضع المنطقة إذا توحدت فعلا آمال شعبها، وإذا دخلت الوسائل الفنية الحديثة والمكتسبات الصناعية إليها، وإذا انتشر التعليم وعمت الثقافة في أوساط أفرادها، وإذا استغل أهلها ثرواتها.

يجيب التقرير على هذه التساؤلات: عند ذلك ستحصل الضربة القاضية حتما بالإمبراطوريات الاستعمارية، وستتبخر أحلام الاستعمار بالخلود، فتنقطع أوصاله ثم يضمحل وينهار كما انهارت الإمبراطوريات الغابرة. نم يضع التقرير توصياته لتلافي هذا المصير، ومؤداها أن تعمل الدول ذات المصالح المشتركة على بقاء وضع هذه المنطقة الجزأ المتأخر، وإبقاء شعبها على ما هو عليه، ومحاربة اتحاده بأي رباط. وكوسيلة مستعجلة لدره الخطر أوصى التقرير بضرورة العمل على فصل الجزء الإفريقي من هذه المنطقة عن جزئها الآسيوي، واقترح لذلك إقامة حاجز بشري قوي وغريب على الجسر البري الذي يربط آسيا بإفريقيا، ويربطها معا بالبحر المتوسط، بحيث يسكل في هذه المنطقة وعلى مقربة من قناة السويس قوة صديقة للاستعمار وعدوة لسكان المنطقة^(١١).

وعلى ضوء هذه التوصيات سارت سياسة الدول الاستعمارية جميعا في الوطن العربي منذ مطلع القرن العشرين، وعلى هديها يكفنا تفسير مواقفهم من جميع القضايا العربية وتصرفاتهم فيها قبل استقلال دول هذه المنطقة وبعده، ويوضح محتواها التقاء فكرة الصهيونية مع مصالح الاستعمار، هذا الالتقاء الذي استغله زعماء الصهيونية بذكاء، واستتمروه إلى أقصى حد.

اتفقت بريطانيا باديء ذي بدء مع زعماء الصهيونية على تأسيس دولة إسرائيل في فلسطين، فقد عرضت على مصر في سنة ١٩٠٧م اقتراحا يقضي باستيطان اليهود في سيناء، عرضت على الصهيونيين استيطان اليهود في أوغندا كمنطقة تجمع مؤفته قبل نقلهم إلى فلسطين، لأن فلسطين كانت خارجة عن النفوذ البريطاني، وفسلت في ذلك. وأثناء الحرب

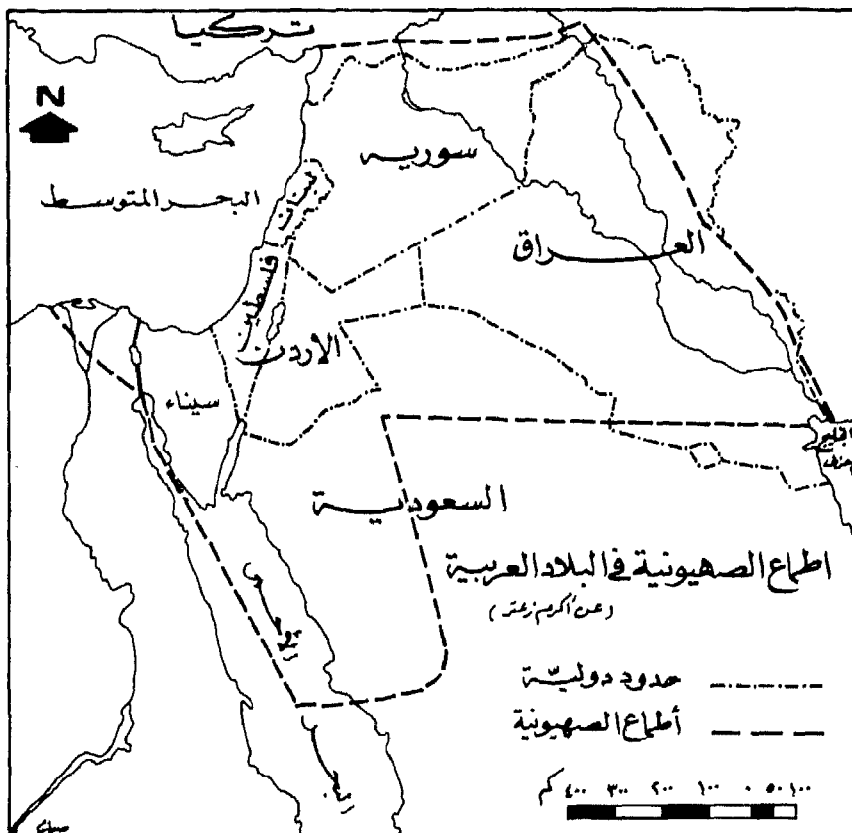
العالمية الأولى ألزمت بريطانيا نفسها بثلاثة اتفاقات أو عهود متناقضة مع ثلاثة جهات مختلفة تتعلق بالمنطقة العربية^(١٢)، ومنها فلسطين، وهي:

- مباحثات حسين - مكماهون من تموز سنة ١٩١٥م حتى آذار سنة ١٩١٦م. وقد تعهدت بريطانيا من خلالها للحسين بتمكينه من تأسيس مملكة في جميع المشرق العربي، تمتد من أضنة ومرسين في الشمال، ومن حدود إيران والخليج العربي في الشرق، إلى المحيط الهندي جنوباً، والبحر الأحمر وسيناء غرباً، بما في ذلك فلسطين بطبيعة الحال، مقابل مساعدة العرب لجيوش الحلفاء في القضاء على الدولة العثمانية. وقد ساهم العرب فعلاً في زعزعة تركيا، لكنهم لم يحققوا شيئاً من أمنيتهم.

- اتفاقية سايكس - بيكو: أبرمت بريطانيا في آذار سنة ١٩١٦م مع فرنسا وروسيا معاهدة بطرسبرج لتقسيم أملاك الدولة العثمانية بعد القضاء عليها. وتنفيذاً لهذه المعاهدة أبرمت بريطانيا وفرنسا اتفاقاً تفصيلياً لاقتسام الممتلكات العربية بينها، أطلق عليها اسم اتفاقية «سايكس - بيكو»، في أيار سنة ١٩١٦م. وكان من نصوصه: تنسأ إدارة دولية في فلسطين، يعين شكلها بعد استشارة روسيا، وبالاتفاق مع بعض الحلفاء وممثلي شريف مكة. وتظهر في هذا النص نية بريطانيا المبيتة لمحو عروبة فلسطين ومن ثم تهويدها.

- وعد بلفور: وهو تصريح سياسي صدر عن وزير خارجيه بريطانيا، وموجه إلى أدmond روتشيلد أحد زعماء الصهاينة في ٢/١١/١٩١٧م، وكان قد اقترن بموافقة حكومات الحلفاء قبل نشره، وبصورة خاصة ويلسون رئيس الولايات المتحدة. وبنص الوعد على ما يأتي: «إن حكومة جلالة الملك تنظر بعين العطف إلى إقامة وطن قومي في فلسطين للشعب اليهودي. وسوف تبذل أفضل جهودها لتسهيل بلوغ هذه الغاية، على أن يفهم جلياً أنه لا يجوز عمل شيء قد يغير الحقوق المدنية والدينية للطوائف غير اليهودية في فلسطين، ولا الحقوق أو المركز السياسي الذي يتمتع به اليهود في أي بلاد غيرها»^(١٣).

وما إن انتهت الحرب العالمية الأولى بفوز الحلفاء واحتلال فلسطين حتى بدأت بريطانيا جدياً في تنفيذ ما أضمره لفلسطين. وكانت خطواتهم مدروسة، وتحظى بإقرار وتأييد دول الحلفاء، بحيث كان «يدور البحث فيما بينهم فقط حول حدود هذه الدولة وموعد إعلانها»، حسب تصريح المستشار السياسي للجنرال اللنبي الكولونيل ماينز تساغن^(١٤). وكانت الدولة



(٢)

العربية التي نشأت عقب الحرب بزعامة فيصل بن الحسين تسيطر على سوريا الداخلية من حلب إلى العقبة.

نشط زعماء الصهيونية مستخدمين كل السبل للتأثير على مؤتمر الصلح الذي أعقب الحرب، وللإشتراك في تخطيط المعاهدات والمواثيق التي انبثقت عنه، موجّهين اهتمامهم نحو هدفين: الأول محاولة وضع فلسطين تحت الحكم البريطاني، والثاني محاولة توسيع حدود فلسطين إلى أقصى ما يستطاع، لأن تلك الحدود ستكون بمنابة حدود دولتهم المنتظرة في أول مراحل تكوينها.

ففي أيلول من عام ١٩١٨م فاجأت بريطانيا العرب بوضع فلسطين تحت إشراف (إدارة أراضي العدو المحتلة)، أي الاستمرار في الحكم العسكري، وادعت أن إجراءات الإدارة العسكرية لن تؤثر على التسوية النهائية في مؤتمر الصلح. لكنها اعترفت باللغة العبرية لغة رسمية، ومنحت اللجنة الصهيونية كثيرا من الامتيازات دون العرب^(١٥).

وقدم المؤتمر الصهيوني العالمي إلى مؤتمر الصلح الذي عقد في فرساي في (كانون الثاني ١٩١٩م مذكرة طالب فيها بإنشاء الدولة اليهودية في فلسطين وشرق الأردن وجنوب لبنان، مستندا إلى وعد بلفور، ومنسيرا إلى موافقة جميع دول الحلفاء التامة والمسبقة عليه. (شكل ٢) ولم يكن اليهود قد بلغ عددهم في فلسطين ٥٠ ألف نسمة آنذاك، رغم نشاط الصهيونية العالمية في تهجير اليهود إلى فلسطين خلال ربع قرن.

ومن جهة أخرى تنكرت كل من بريطانيا وفرنسا في مؤتمر الصلح لوعودهما وعهدهما للعرب، بل عارضتا اقتراح إرسال لجنة تحقيق دولية إلى سوريا بما فيها لبنان وفلسطين للتأكد من رغبات السكان الحقيقية في الحكم. وقد وصلت إلى المؤتمرات قرارات المؤتمر السوري ومئات العرائض التي تعبر عن رغبات سكان فلسطين، لكنها أهملت، كما أهمل تقرير لجنة كنيج - كرين الأمريكية التي زارت المنطقة، واتصلت بسكانها، ورفعت تقريرها الموضوعي إلى مؤتمر الصلح.

وقد انتهى مؤتمر الصلح في فرساي في ٢٨ حزيران من وضع ميثاق عصبة الأمم ومن

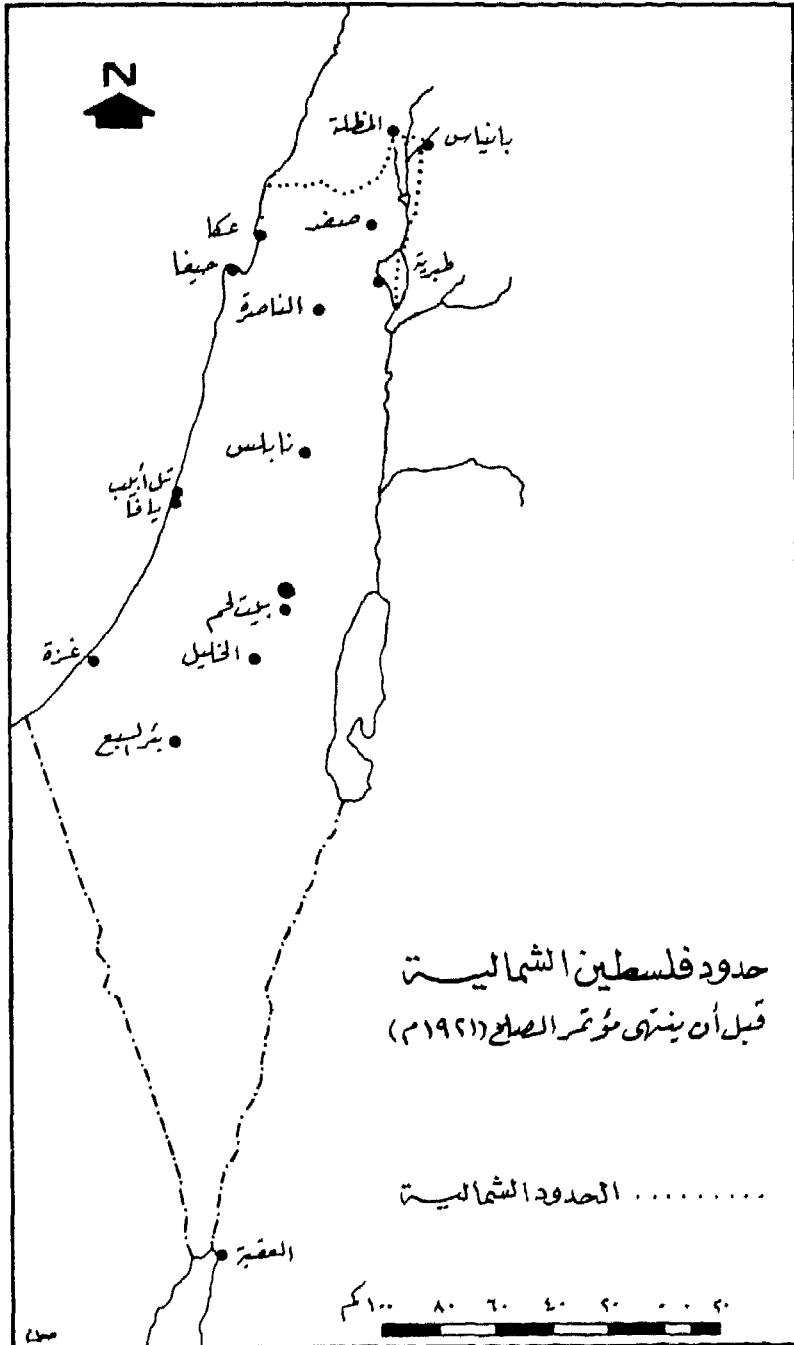
توقيعه، وتوصلوا فيه إلى استبدال تعبير الاستعمار بتعبير الانتداب لحل مشاكل الأقطار التي كانت تحكمها تركيا أو ألمانيا، وصنفوا الانتداب، وأوضحوا طرفي تطبيقه.

وفي ٢٥ نيسان ١٩٢٠م انعقد المجلس الأعلى للحلفاء في سان ريمو، وقرر وضع فلسطين والعراق تحت الانتداب البريطاني، ووضع سوريا ولبنان تحت الانتداب الفرنسي استناداً إلى ميثاق عصبة الأمم. فغزت الجيوش الفرنسية سوريا، ودخلت الجيوش البريطانية من فلسطين إلى سرق الأردن، وبانست من القدس عملية تهويد فلسطين.

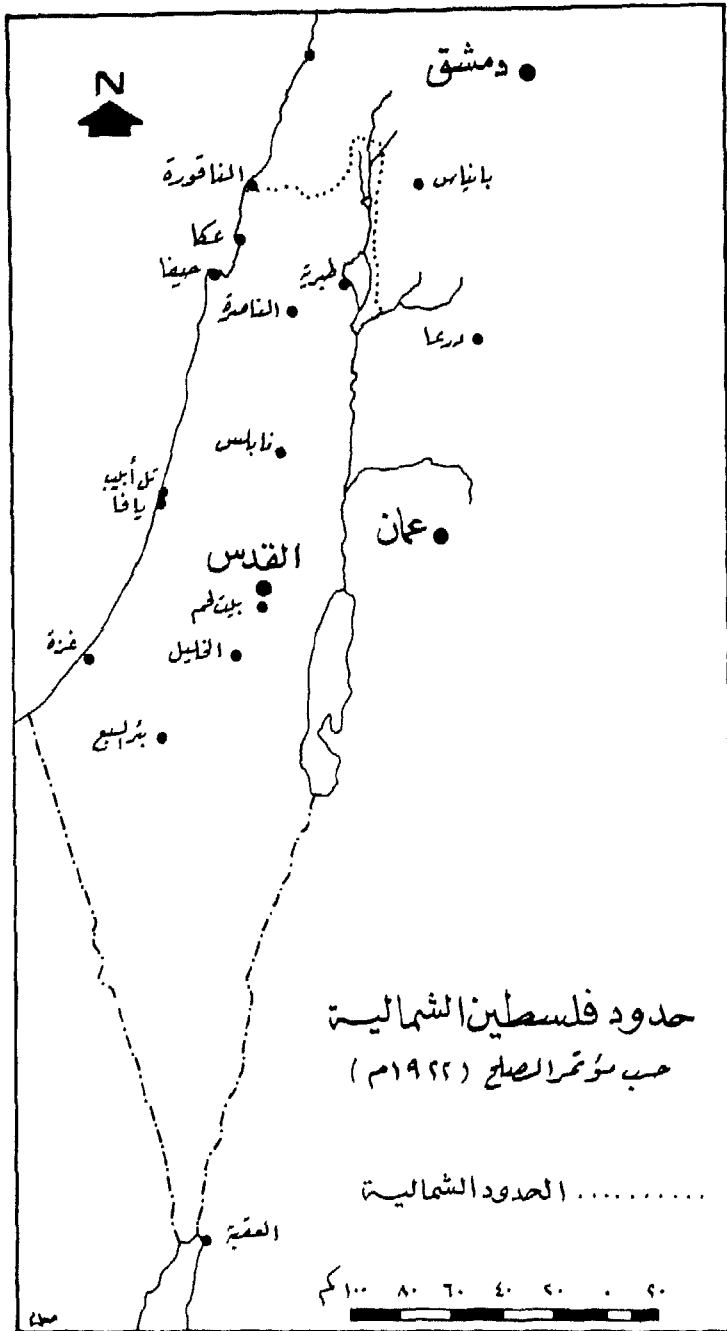
ثم أعلن مسرع صك الانتداب على فلسطين في عصبة الأمم في ٦ تموز ١٩٢١م، ولكن إقراره تأخر بسبب تصارع الحلفاء على مصالحها الاقتصادية خاصة أمريكا، إلى أن اتخذ مجلسا الشيوخ والنواب الأمريكيان قراراً مشتركاً بتأييد إنشاء الوطن القومي اليهودي في فلسطين، وإقرار صك انتداب بريطانيا عليها، وضروره عقد معاهدة مع بريطانيا تضمن المصالح الأمريكية بفلسطين^(١٦).

أقرت عصبة الأمم مسرع صك الانتداب كما افترحته الجمعية الصهيونية على بريطانيا دون تعديل، وقد أشير في مقدمته إلى وعد بلفور وموافقه دول الحلفاء على إنشاء الوطن القومي اليهودي ومسئولية الدولة المنتدبه في إنشائه، وأوضح مواد المسرع سبل تهويد فلسطين والتخلص من سعبها، وذلك بإعطاء الدولة المنتدبة السلطة التامة في التسريع والإدارة حتى تضع البلاد في أحوال سياسية وإدارية واقتصادية تضمن إنشاء الوطن القومي اليهودي... والاعتراف بوكالة يهودية صالحة لإسداء المسورة والمعونة إلى إدارة فلسطين في الشئون الاقتصادية والاجتماعية وغيرها، وتسهيل هجرة اليهود، والاستيلاء على الأراضي الأميرية والأراضي الموات، وتسهيل اكتساب الجنسية الفلسطينية لليهود، وأن تكون الإنجليزية والعربية والعبرية لغات فلسطين الرسمية^(١٧).

وهكذا نجح الاستعمار والصهيونية في وضع فلسطين تحت السيطرة البريطانية. أما بالنسبة لتقرير حدودها فقد طالب الصهانة منذ البدء أن تضم فلسطين ضمن حدودها سرق الأردن وجنوب لبنان وجنوب غرب سوريا وصحراء سيناء. غير أن اتفاقية سانكس - بيكو اعتبرت فلسطين بين نهر الأردن وساحل البحر المتوسط، ويفصلها عن مصر صحراء سيناء، ويفصلها عن لبنان خط يبدأ من رأس الناقورة على البحر إلى منتصف المسافة بينها وبين بحيرة الحولة،




(٣)



حدود فلسطين الشمالية
 حسب مؤتمر الصلح (١٩٢٢م)

..... الحدود الشمالية



(٤)

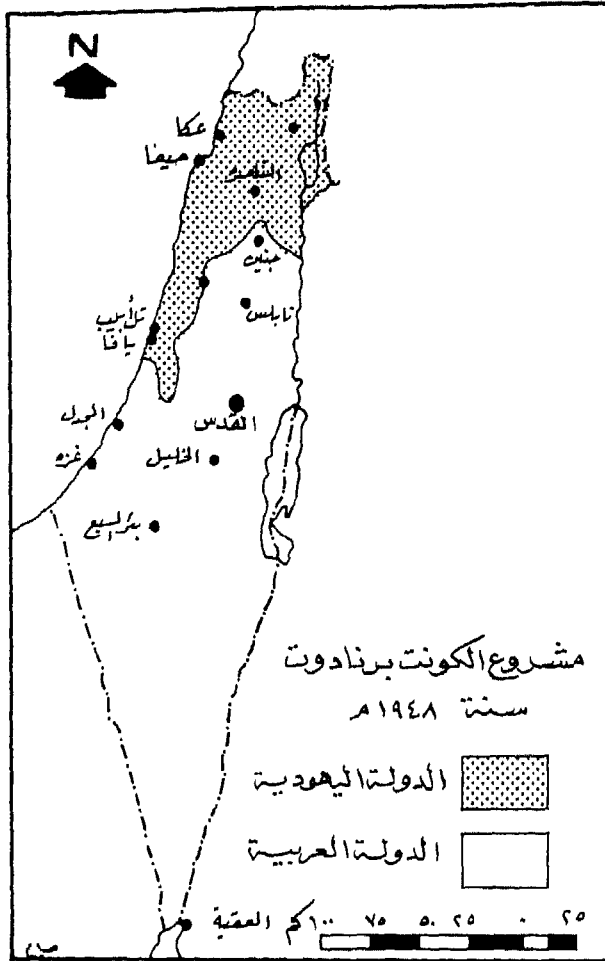
ثم يتجه نحو الجنوب السرحي إلى بحيرة طبريا، ثم إلى سمخ في جنوب البحيرة مباشرة (شكل ٣)

غير أن المفاوضات البريطانيين وبالبحاح من زعماء الصهيونية استطاعوا تعديل هذا الخط عدة مرات لصالح حدود فلسطين قبل الوصول إلى التسوية النهائية^(١٨). وكانت المنطقة التي تلي هذا الخط سلالا تتبع الإدارة الفرنسية حتى تم توقيع اتفاق لويد - كلمنصو في سبتمبر ١٩١٩م، فأصبح خط الحدود الشمالي يمتد من رأس الناقورة إلى شمال بحيرة طبريا، وأدخلت طبريا ضمن فلسطين. (شكل ٤)

وفي الأسبوع الأخير من أكتوبر ١٩٢٠م تم التوصل إلى وضع حدود مؤقتة، تبدأ من الناقورة غربا وتسير إلى الشرق باستقامة إلى مقربة الحولة، ثم شمالا مسافة ٢٥ كم إلى نهر الحاصباني، ثم شرقا حتى بانياس وبركة رام، ثم جنوبا بخط مستقيم يقسم طبريا حتى سمخ - وضمت بذلك الجليل الأعلى واصبعا باتجاه الشمال عرضه ١٢ كم. (شكل ٥)

تم زحفت هذه الحدود حسب اتفاقية باريس في ديسمبر ١٩٢٠م شرقا، لتضم كل بحيرة طبريا وشريطا من ساحلها الشرقي عرضه في جنوبها ٤ كم، ثم إلى نهر اليرموك يسير خط الحدود مع هذا النهر مسافة ١٥ كم^(١٩). ولا تتجاوز مساحة ما ضم إلى فلسطين جميعا ١٠٠٠ كم^٢، وهي مساحة تافهة لا تستحق أن تنحدر بريطانيا العظمى التي كانت لا تغيب عن ممتلكاتها الشمس وتسامو حليفها فرنسا عليها. ولكن يزول هذا العجب إذا تذكرنا أن الصهاينة كانوا من وراء هذا التغيير لتضم معظم موارد مياه نهر الأردن.

بقيت حدود فلسطين في عهد الانتداب البريطاني كما رسمت في سنة ١٩٢٠م، غير أن بريطانيا عملت علنا خلال هذه الفترة على تهويد فلسطين، فعينت في حزيران ١٩٢٠م، أي قبل صك الانتداب ومعاهدات الصلح وعصبة الأمم الصهيوني هربرت صاموثيل أول مندوب سامي لفلسطين، الذي هود الإدارة، ووضع القوانين التي سهلت نقل ملكية أراضي الدولة إلى اليهود، والتي أنفلت كاهل الفلاحين حتى يبيعوا أراضيهم لتسديد ديونهم، وأعطى امتيازات توليد الطاقة الكهربائية واستغلال أملاح البحر الميت والإسمنت والزيوت النباتية لليهود، وفرض الحماية الجمركية لمنتجاتهم، وشجع استيراد الحبوب والمنتجات التي ينتج مثلها العرب، واعتبر الوكالة اليهودية هيئة استشارية للسلطة، وأهم من هذا سهل الهجرة اليهودية بشتى



الموائل (٢٠)، حتى بلغ عدد المهاجرين في عهده وحتى سنة ١٩٢٨م ١٠٣ آلاف مهاجر (٢١).

واستمرت سياسة بريطانيا على هذا النسق حتى نهاية عهد الانتداب سنة ١٩٤٨م، رغم استنكار العرب وكفاحهم وبوراتهم ضد الانتداب والصهيونية، ورغم وعود بريطانيا وسياسة لجان التحقيق وتقصي الحقائق والكتب البيضاء ومراوغاتها للعرب.

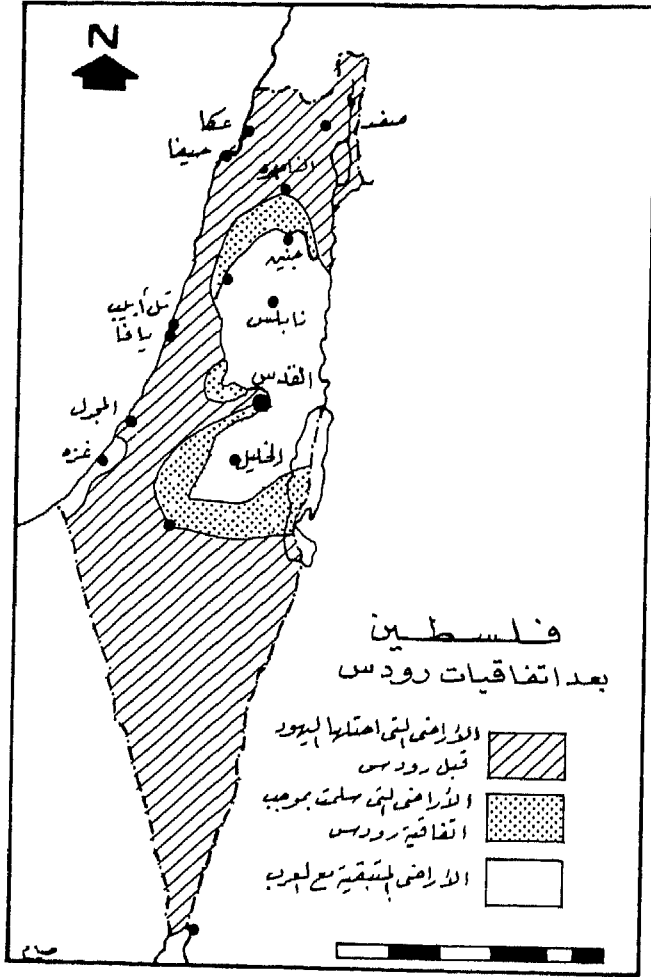
دخلت بريطانيا فلسطين سنة ١٩١٨م، وفيها ٧٠٠٠٠٠ عربي و ٥٠٠٠٠٠ يهودي، وخرجت منها عام ١٩٤٨م بعدما نجحت في تكوين دولة إسرائيل في فلسطين، وفيها ٦٢٩٠٠٠ يهودي، وطردت العرب منها الذين تحولوا إلى لاجئين، ولم يبق منهم سوى ١٨٠٠٠٠ عربي، واستولت على أراضيهم، حيث قدر أن ٨٠٪ من مساحة إسرائيل أخذت من العرب حسب أحد القوانين التالية:

- ١ - قانون المناطق المهجورة .
- ٢ - لائحة الطوارئ .
- ٣ - لائحة أملاك الغائبين .
- ٤ - قانون أملاك الغائبين .
- ٥ - قانون نفل الملكية .

٤ - تقسيم فلسطين وخلق دولة إسرائيل سنة ١٩٤٨م :

اعتمدت الصهيونية في تحقيق مآربها خلال نصف قرن إلى حد كبير على بريطانيا، غير أنها منذ بدء الحرب العالمية الثانية بدأت تتحول نحو أمريكا، حيث التقت أهدافها في خط واحد، وأن أمريكا خرجت من الحرب كأقوى دولة في العالم، وتسعى لبسط نفوذها في كل مكان، ومنها المنطقة العربية التي كانت تحت النفوذ البريطاني أو الفرنسي. فوجدت في خلق كيان إسرائيل بمساعدتها مدخلا لها كقاعدة أمينة ورأس جسر نابت لامتدادها وسيطرتها. وكانت هد هيمنت على معظم دول الأمم المتحدة، وصارت تتحكم في قراراتها.

وأثناء الحرب العالمية الثانية كانت بريطانيا وكل دول الحلفاء قد تنكرت لوعودها وعهودها المقطوعة للعرب، وبدأت تتسابق في إرضاء الصهيونية وكسب ودها متذرعة بأساة اليهود في ألمانيا. وبذلك بدأ عهد التحالف الأنجلو- أمريكي - الصهيوني.



(٦)

وحيثما اطمانت بريطانيا أنها هيأت فلسطين لتكون وطناً لليهود، وبعد دراسة المسئلة مع أطراف المؤامرة الثلاثة، أرسلت في نيسان ١٩٤٧م مذكرة للأمم المتحدة ذكرت فيها أنها عجزت عن التوفيق بين سعيي فلسطين العربي واليهودي، وطلبت إعفاءها من الانتداب على فلسطين، وكانت قد بدأت بسحب جيوشها قبل ذلك التاريخ بسهرين.

وفي ٢٩/١١/١٩٤٧م صدر قرار الجمعية العامة بتقسيم فلسطين بين العرب واليهود بأغلبية الأصوات نتيجة لضغوط أمريكا بشكل سافر لنجاح الفرار، وقد كسف الفرد ليلينثال جانباً من هذه الضغوط^(٢٢). وقال الكاتب الأمريكي ميلر بوروز: «الواقع أن التصويت على التقسيم إنما فرض من جانب حكومتنا فرضاً، وبعد أن التجأ هذه الحكومة من غير أن تخجل إلى اصطناع أساليب التهديد السياسي... وكان نجاح المسروع نصراً لا أخلاقياً، وكان برهاناً مخجلاً على أن أساليب التمويل والضغط الدبلوماسي غير المتحفظة تستطيع أن تسيطر على مؤسسة أنشئت لغرض نبيل»^(٢٣).

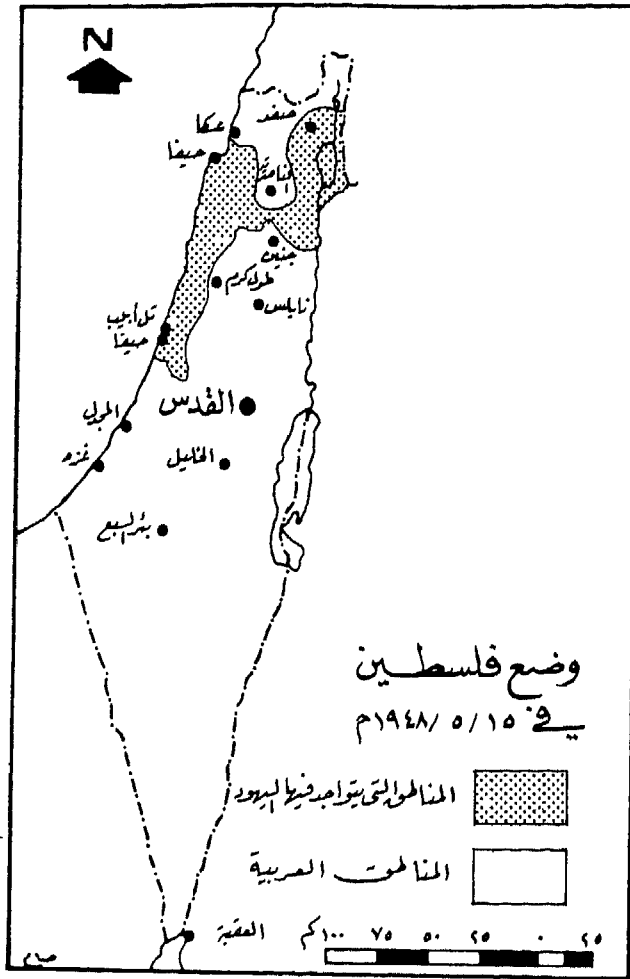
ويقضي مترواح القرار بتقسيم فلسطين إلى ثلاثة أقسام ، هي: (شكل ٦)

١ - المنطقة العربية : وتتكون من ثلاث مناطق معزولة عن بعضها، هي: الجليل الغربي، ومنطقة الهضاب الوسطى والغور الأوسط ما عدا منطقة القدس، ومنطقة الساحل من جنوب أسدود إلى الحدود المصرية. وتبلغ مساحتها ١٢٠٠٠ كم^٢، أي ٤٤٪ من مساحة فلسطين، لا يملك اليهود منها سوى ١٠٠ كم^٢، ويقطنها ٦٥٠٠٠٠ عربي و ١١٠٠٠ يهودي.

٢ - المنطقة اليهودية: وتمتد من أقصى الشمال إلى أقصى الجنوب، وتحيط بالمناطق العربية الثلاث من كل جانب، وتبلغ مساحتها ١٤٢٠٠ كم^٢، أي نحو ٥٣٪ من مساحة فلسطين. ويملك العرب الذين يسكنون ٤٦٪ من سكانها نحو ثلثي مساحتها.

٣ - الأماكن المقدسة: وتشمل منطقة القدس، وتقع في وسط المنطقة العربية الجبلية، وتسلم لمجلس وصاية يتبع الأمم المتحدة. وكان يقطنها ١٥٠٠٠٠ عربي، ١٠٠٠٠٠ يهودي. أنظر الشكل .

تم أعلنت بريطانيا سحب آخر قواتها قبل ١٥/٥/١٩٤٨م، غير عابته بواجبها كدولة منتدبة ولا بندايات مجلس الأمن. وقد أخلت المناطق المخصصة لليهود أولاً، فاستولى هؤلاء

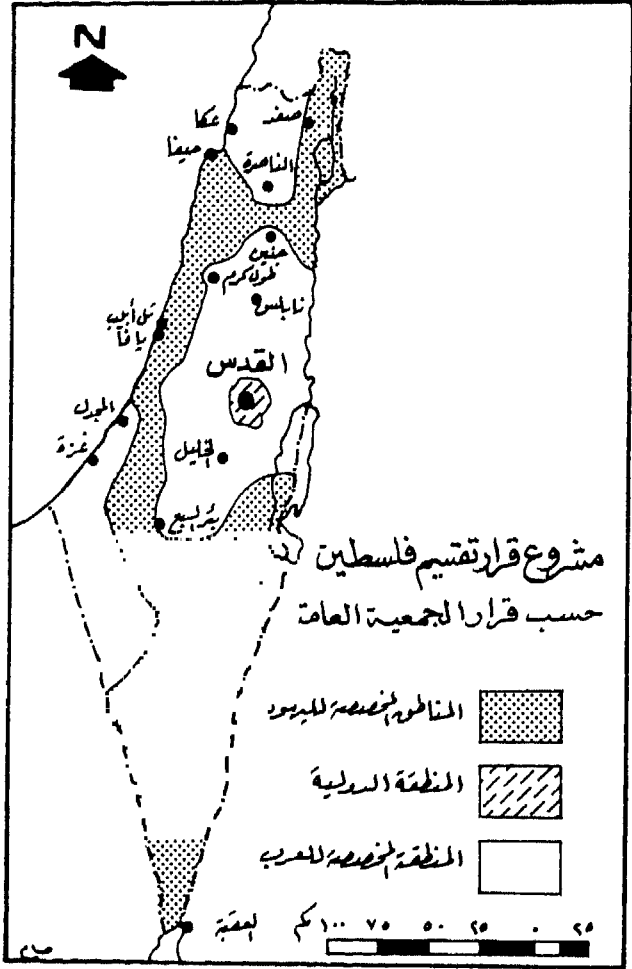


عليها، وسلمتهم خط استحكامات ابدن^(٢٤) في الجليل الأعلى وكبير من المعسكرات والمطارات بأسلحتها ومعداتها وحتى المراكز الحكومية، في حين بقيت تحافظ على واجبها في المنطقة المخصصة للعرب، فقاومت إدخال الأسلحة والمتطوعين وأي مظهر من مظاهر المقاومة. وقد أدت هذه السياسة إلى قتل وتشريد معظم العرب العزل المقيمين في المناطق التي بكر فيها اليهود، وساءت حالة المناضلين العرب، وعم الذعر والسخط في كافة البلاد العربية. (شكل ٧)

فرأت بريطانيا أن الفرصة قد سنحت لتضرب الفلسطينيين ضربة فاصمة، وذلك بعزمها نهائياً عن قيادة وتنظيم حركتهم، وتسليم هذه القيادة للجامعة العربية. وكانت نلات من دول الجامعة السبعة مرتبطة مع بريطانيا بمعاهدات، وكان لبريطانيا بموجبها إشراف كامل على جيوشها، وكانت الدول الباقية ضعيفة لا حول لها ولا قوة.

إزاء هذه الأحداث أعلنت الجامعة العربية في ١٢ نيسان ١٩٤٨م فجأة دخول الجيوش العربية بعد ١٥ أيار لتحرير فلسطين وإبطال فرار التقسيم، واتخذت الجامعة عدة قرارات فرعية اعتبرت كتنظيمات ضرورية لسلامة الجيوش الزاحفة^(٢٥)، هي:

- ١ - اعتبار الجيوش العربية هي الوسيلة الوحيدة الصالحة لحماية عرب فلسطين، ولذلك توقفت المساعدات نهائياً - رغم ضآلتها - عن المجاهدين الفلسطينيين.
- ٢ - حل جميع المنظمات العسكرية السعبية في فلسطين، وتوقيف نشاطها، وإبعادها عن ميدان المعركة. وكانت النتيجة التخلص من الخطر الأساسي على كيان إسرائيل، وبالتالي استطاع اليهود تصفية العرب من كثير من المناطق عجزوا من الوصول إليها قبل دخول الجيوش العربية.
- ٣ - عزل جميع الأحزاب والهيئات السياسية الفلسطينية عن مباشرة معالجة قضية فلسطين، وترك هذه المهمة للجامعة. علماً بأن هذه الهيئات هي التي وقفت بصلاية بوجه الخطط والمؤامرات، وقادت الكفاح ضد بريطانيا والصهيونية.
- ٤ - وضع خطة عسكرية مشتركة لجميع تحركات الجيوش العربية في فلسطين، وتكون هيئة قيادة عامة، وتعيين القائد الأعلى للجيش الأردني رئيساً لها، وبالتالي تعيين رئيس أركانها الجنرال البريطاني جون جلوب قائداً عاماً للجيوش العربية بفلسطين.
- ٥ - إعلان حالة الطوارئ والأحكام العرفية في البلاد العربية، وذلك لضرب الحركات الوطنية تحت شعار مكافحة النشاط الهدام.



وماذا كانت النتيجة؟ في ليلة ١٥/٥/١٩٤٨ م أعلن اليهود عن تشكيل دولتهم في القسم الذي منحته لهم إياه الأمم المتحدة، وبدأت الدول بالاعتراف بها تباعاً، وأخذت عصابات المدربة والمجهزة تطرد العرب من ديارهم، وحصلت بينها وبين الجيوش العربية معارك صورية، عقد على أُنزها الهدنة بين الطرفين مرتان: الأولى بتاريخ ٢٠/٦/١٩٤٨ م، والثانية في ١٨/٧/١٩٤٨ م، كان الجانب اليهودي يستغلها في لقط الأنفاس وفي استقبال الهجرة لاسيا المقاتلين والمرتزة، وفي التسلح والتوسع ومزيد من طرد السكان العرب، في حين كان الجانب العربي يلتزم ببند الهدنة حتى استطاع اليهود احتلال الجزء الذي خصصته لهم الأمم المتحدة، بالإضافة إلى أجزاء أخرى من الحصص العربية بعد أن طردوا سكانها.

وأخيراً جاءت كارثة اتفاقية رودس بين إسرائيل ودول المواجهة العربية منذ شباط حتى تموز من سنة ١٩٤٩ م، والتي رسمت حدود الهدنة بين إسرائيل وكل دولة عربية على حدة^(٢٦). وقد تنازل المفاوضون العرب خلالها عن مناطق جديدة كانت بيد العرب، وتعتبر من أجود أراضي النصيب العربي من فلسطين مثل منطقة المثلث بالإضافة إلى أراضي جميع النقب. وقد فوجئ سكان القرى العربية بقرارات التنازل التي حولتهم إلى لاجئين. ورغم أن اتفاقية رودس عسكرية، ولا تلمس المطالب التي تنتج عن التسوية النهائية إلا أن إسرائيل كانت تعلن باستمرار أن حدود الهدنة لسنة ١٩٤٩ م هي حدود إسرائيل السياسية، ولن تتراجع عن تبريراتها. (شكل ٨)

وهكذا صار لدولة إسرائيل حدود عرفت فيما بعد بخطوط هدنة ١٩٤٩ م، وتبلغ مساحتها ٢٠٧٠٠ كم^٢، أي نحو ١٤٦٪ من مساحة الحصص المقررة لها حسب قرار التقسيم، وحيل بين عرب فلسطين وتشكيل دولتهم في الجزء الذي خصصته لهم الأمم المتحدة. وضم شرق ووسط فلسطين، وتبلغ مساحته ٥٧٠٢ كم^٢، والذي عرف فيما بعد باسم الضفة الغربية إلى الأردن في نيسان سنة ١٩٥٠ م، كما بقي الجزء الثاني في جنوب غرب فلسطين، ومساحته ٢٠٢ كم^٢، والذي عرف فيما بعد باسم قطاع غزة تحت إشراف الجيش المصري، وجمدت القضية الفلسطينية عند هذا الحد رغم عشرات القرارات الصادرة عن مجلس الأمن أو الجمعية العامة الخاصة بالقضية أو بإعادة اللاجئين إلى أوطانهم.

ادعت إسرائيل أن أحكام الهدنة قد اكتسبت صفة الدوام، وبالتالي رفضت البحث في

الانسحاب عن شبر من الأرض العربية وتخطت قرار التقسيم. وقد دعمها في هذا الاتجاه «التصريح الثلاثي» الصادر عن أمريكا وبريطانيا وفرنسا في أيار سنة ١٩٥٠م والذي مفاده أن هذه الدول ستتدخل لحماية الحدود التي رسمتها اتفاقية الهدنة، أو في حالة استخدام القوة في المنطقة، وذلك لإعادة السلام والاستقرار (أي لإعادة سلام إسرائيل).

لم يحدث أي طارئ على خطوط الهدنة في السنوات التالية سوى اعتداءات الجيش الإسرائيلي النظامي المتكررة على أراضي الدول العربية، حيث أدانت الأمم المتحدة معظمها^(٢٧)، وسوى توسع إسرائيل المستمر في المناطق المنزوعة السلاح بينها وبين مصر وسوريا والأردن، حتى بلغت مساحة إسرائيل ٧٦٪ من مساحة فلسطين.

وقد حظيت إسرائيل بحماية الأمم المتحدة لحدودها مع مصر عقب حرب ١٩٥٦، وفتح أمامها خليج العقبة لأول مرة، واستطاعت بذلك الاتصال بدول جنوب شرق آسيا وشرق إفريقيا واستيراد البترول الإيراني. وكانت تعمل خلال هذه الفترة دون هوادة في استقبال المهاجرين، وفي رفع القوة القتالية لدى شبابها وساباتها، وفي تكديس السلاح إلى أقصى قدر ممكن، والحصول على المساعدات والقروض والهبات من كل مكان استعدادا لجولات قادمة.

وقد حدثت الجولة التالية في سنة ١٩٦٧، حيث بدأت إسرائيل في ٥ حزيران عدوانا شاملا على الدول العربية، كان من نتيجته احتلال كامل الأرض الفلسطينية، وكل جزيرة سيناء من مصر، ومنطقة الجولان وجبل الشيخ من سوريا وتشبثت فيها، وعملت على تهويدها والتخلص من سكانها العرب وتجريدهم من أراضيهم. ونجأهلت كل فرارات المنظمات الدولية وهكذا مضى ١٢ عاما على الاحتلال وهي تعرقل جميع مشاريع السلم بينها وبين الدول العربية حتى تكسب الوقت فيرضخوا لشرطها، أو حتى يحين الوقت وتستطيع أن تستوعب الأرض المحتلة فتضمها رسميا في النهاية لدولة إسرائيل، نم تبدأ بالتحضير لجولة

الحدود الآمنة كشعار زائف يخفي حقيقة أطماع إسرائيل التوسعية:

لم يتوان حكام إسرائيل منذ تأسيس دولتهم سنة ١٩٤٨م عن التصريح بعدم افتتاحهم بحدود الدولة، وكانوا يعتبرونها دائما مرحلة من مراحل التوسع، غير عابئين بفرارات المنظمات

الدولية المتكررة، إذ صدر فيا بين عامي ٤٧ - ١٩٦٧م ١٠٨ قرارات عن الجمعية العامة، و ٤٤ قراراً عن مجلس الأمن، و ١٠ قرارات عن مجلس الوصاية في جوانب مختلفة من النزاع^(٢٨).
واليك بعض الأمثلة من هذه التصريحات:

قال بن غوريون رئيس وزراء إسرائيل صراحة في سنة ١٩٤٨م: «ستنسأ في المستقبل ظروف، وعلينا أن نستغل هذه الظروف لتوسيع حدود الدولة، وإذا لم تنشأ هذه الظروف تلقائياً فعلينا أن نصنعها بأنفسنا»^(٢٩). وأتتار بن غوريون أيضاً في سنة ١٩٤٩م في حفلة تخريج الضباط اليهود أن إسرائيل بوضعها الحالي لا تمثل إلا جزءاً مما يجب أن تكون عليه. وحت الضباط المتخرجين لعدم التواني لتحقيق هذه الغاية.

وخطب مناحيم بيغن زعيم عصاة أراغون ورئيس الوزراء الحالي في تل أبيب قائلاً: «إن إسرائيل بوضعها الحالي لا تمثل إلا خمس ما يجب أن تكون عليه أرض الآباء، وإنه يجب العمل على تحرير الأربعة أخماس الباقية». وقال النائب آريه التان في الكنيست في مارس سنة ١٩٥٢م: «واجبنا إفهام العالم بصراحة أن غاية إسرائيل من حشد اليهود من أنحاء العالم وتكتيلهم بسرعة وكثافة هي أن تخلق حدوداً لها بين العراق والسويس»^(٣٠).

وجعل الكنيست الإسرائيلي شعاره «حدودك يا إسرائيل من الفرات إلى النيل»، وعززه بخريطة تشير إلى تلك الحدود. (شكل ٩)

وبعد حرب ١٩٦٧ أعلنت إسرائيل بلسان العديد من المسؤولين فيها أنها لن تتسحب من الأراضي التي احتلتها إلا لحدود أمنة ومعترف بها، وبالرغم من صدور عدة قرارات من الأمم المتحدة ومنظمتها تنص على انسحاب إسرائيل من الأراضي المحتلة وعدم أحقية اكتساب الأراضي بالقوة.

تنظر الدول العربية إلى الحدود الآمنة التي يمكن الاعتراف بها تلك التي حددها قرار التقسيم سنة ١٩٤٧م للدولة اليهودية، لكن إسرائيل تنفي صفة الحدود الآمنة عن أية خطوط معروفة من قبل. فقد أوضحت إسرائيل صراحة في إجابتها على أسئلة الدكتور غونار يارينج، ممثل الأمين العام للأمم المتحدة سنة ١٩٧١م، أن الحدود الآمنة والمعترف بها لم تتوفر أبداً بين إسرائيل والدول العربية، وبالتالي فإن من الواجب إنساؤها الآن كجزء من عملية حفظ السلام، بحيث تستبدل قرارات وقف إطلاق النار بمعاهدات سلام، تنشئ حدوداً دائمة

ومعترف بها، لما يتفق عليه خلال مفاوضات بين الحكومات المعنية^(٢١). وهذا يعني أن مفهومها للحدود الآمنة أوسع من أبه خطوط سابقة، وبالتالي فهي تعني التوسع.

وبالرغم من مطالبة إسرائيل بالحدود الآمنة إلا أنها لم تصرح حتى الآن عن الخطوط التي تريدها حدودا لها ولا عن طبيعتها الجغرافية، وبالإضافة إلى ذلك تصدر عن المسؤولين الإسرائيليين تصريحات تبدو متناقضة في بعض الأحيان حول حدود إسرائيل ومستقبل الأراضي المحتلة، تمثل وجهات نظر مختلفة كحكام ومعارضة أو حمائم وصقور، ولكن تلك التصريحات تتفق جميعا على أمر واحد هو التوسع. وإلا فما معنى إجراءات عملية ضم القدس إلى إسرائيل عقب احتلالها في حزيران سنة ١٩٦٧م؟

وما معنى الإصرار على مصادره أراضي العرب في الضفة الغربية وقطاع غزة والجولان وإقامة مستوطنات يهودية عليها؟ وما معنى مطالبة إسرائيل بعدم السماح للقوات العسكرية بعبور نهر الأردن أو نزع سلاح سيناء أو معظمها أو الجولان في حالة الوصول إلى تسوية؟

وكانت رئيسة وزراء إسرائيل جولدا مائير قد صرحت لجريدة «تامر» اللندنية في ١٣ مارس ١٩٧١م بأن على إسرائيل أن تحتفظ بمرتفعات الجولان والقدس وترم الشيخ مع طريق يؤدي إليه، مع نزع سلاح سيناء مهما كانت التسويات^(٢٢).

ومشروع إيغال آلون للسلام عام ١٩٧٢م خير ما يعبر عن مفهوم إسرائيل للحدود الآمنة، حيث يقول بأن البلاد العربية واسعة، وإن خسر العرب حربا فيمكنهم احتلال نتائجها. أما إسرائيل فلا تستطيع أن تخسر حربا واحدة، لأن معنى ذلك القضاء عليها، ولا بد في ضوء ذلك من أن تكون لإسرائيل حدود تستطيع الدفاع عنها. وبعد أن انتقد الخطوط السابقة أكد ضرورة إجراء مفاوضات مباشرة بين الأطراف المعنية لتحديد الخطوط النهائية، على أن يكون الحل ضمن إطار الأفكار العامة التالية:

أن لا تضم إسرائيل مواطنين عربا جددًا بأعداد ذات أهمية إليها، وعلى إسرائيل أن تسرف إنسرافا تاما على المناطق الاستراتيجية تجاه الشرق، وهي المناطق التي يسكنها العرب، والتي تقع بين جبال القدس ونابلس ونهر الأردن. غير أنه رأى منح العرب مما من الشرق إلى الغرب ليسهل الاتصال عبر أريحا ورام الله، وبجل بذلك مشكلة الكيان الفلسطيني. ورأى آلون كذلك ضرورة وجود خط دفاعي فعال في مرتفعات الجولان لإحباط أي محاولة سورية

جديدة لمنع إسرائيل من استغلال مصادر مياهها، ومنع أي هجوم سوري مكثف. ورأى كذلك أن قطاع غزة الذي يسكنه الفلسطينيون بصورة مكتنفة يمكن أن ينسكل جزءا من الدولة الأردنية الفلسطينية، وتكون ميناؤها على البحر المتوسط، ويمكن ربطها بها بمر يستعمل لتأمين المواصلات، على أن تسرف إسرائيل على الصحراء الاستراتيجية بين غزة والعربس. ويشير كذلك إلى ضرورة إشراف إسرائيل على كثير من المواقع الاستراتيجية في سيناء، وضرورة الاحتفاظ بنرم السبخ وكل السريط بينه وبين إيلات. وأصر أن القدس عاصمة إسرائيل، ورفض أن تعود إلى وضعها المجزأ السابق، مع إمكانية وضع حل دبرني يجعل لمنحلي الديانات المختلفة وضعاً خاصاً.

هذا ومشروع بيغن الذي قدمه في معرض مباحثاته «السلميه» مع مصر سنة ١٩٧٨م ليس عنا ببعيد، إذ إنه يختلف في جوهره عن مشروع آلون، ولكن باسم جديد: هو مشروع الحكم الذاتي لسكان الضفة الغربية وقطاع غزة، وقد أصر فيه بيغن على بقاء المستوطنات الإسرائيلية في الأراضي المحتلة، بل وأصر على حق توسيعها وبناء الجدد منها، كما أصر على عدم الاعتراف بالهقوق السريعة للسعب الفلسطيني. وما وبقمتا «كامب ديفيد» سوى صيغة جديدة لهذه الأفكار.

وفي آذار سنة ١٩٧٨م احتلت إسرائيل نحو خمس مساحة لبنان بذريعة القضاء على الفدائيين الفلسطينيين وتأمين حدود إسرائيل السالمية، ولم تنسحب منها إلا بعد تسليمها لغوات سعد حداد الكتائبي المعروف بولائه لها، ولا تزال ترفض دخول قوات الأمم المتحدة إلى الحدود حسب قرارات الأمم المتحدة تمهيدا لتقسيم لبنان وإنشاء دويلة موالية لها على الحدود.

جميع هذه المساريع أو الآراء الإسرائيلية عن الحدود الآمنة تهدف إلى تبرير السيطرة على أراضي العرب، وهدر مبادئ عدم جواز اكتساب الإقليم عن طريق الحرب، وتجزيل لليهود الانتقاص من سيادة الدول العربية على أراضيها، وتتجاهل أمنهم وحقوقهم. وهذا يذكرنا بالامتيازات الاستعمارية التي كانت سائدة حتى عهد قريب، والتي كانت تعتمد على الغزو العسكري لتبرير التوسع الإقليمي، وقد أصبحت مرفوضة من المنظمة الدولية، وحلت محلها قاعدة عدم جواز استخدام القوة لتحقيق مكاسب إقليمية وسيادة القانون الدولي وضرورة إعادة الأراضي التي احتلت على هذا النحو.

الخلاصة :

تبنت بريطانيا إنساء وطن فومى لليهود منذ كان فكرة، وعملت على تحقيقها تحت حماية عصبة الأمم، ثم احتضنتها أمريكا وسائر الدول الاستعمارية، وأنستت دولة إسرائيل تحت علم الأمم المتحدة، وأخذت هذه الدولة في التوسع على حساب الأرض العربية بتسجيع وتأييد من تلك الدول، إذ تصرح أمريكا بمناسبة وبدون مناسبة أنها ملتزمة بحماية حدود إسرائيل، ولم تنفك تقدم لها المساعدات المالية والسلاح، وتحميها في المحافل الدولية، بل وتوجه فرارات تلك المحافل لصالحها، وتسند اعتداءاتها.

قامت إسرائيل على أساس انتهاك مبادئ القانون الدولي والاتفاقات الدولية، وعلى أساس إهدار حق تقرير المصير لسعب فلسطين، واغتصاب حفره وأرضه متسما بالعنف والالتجاء إلى السلاح، وباستمرار هي المعتدية على السعب الفلسطيني والدول العربية المجاورة، وقد أدبنت من الأمم المتحدة عنترات المرات. وليس في جعبتها سوى التوسع المستمر إلى أن تحقق أهدافها البعيدة على مراحل زمنية مدروسة.

وبالتالي لم يبق أمام الحق الفلسطيني وسيلة أخرى غير إحقاق الحق بقوة السلاح. فإذا كانت القوى المعادية للقضية الفلسطينية قوية بحيث أجهضت نضالها على مدى نصف قرن من الزمان، ولم تمكنها من إحراز انتصارات حتى الآن، بل مكنت إسرائيل من تنفيذ خططها في التوسع، فإن هذا الوضع الأليم لا يفقدها حقها الأزلي، والذي لن بخلى الفلسطينيون والشعب العربي عنه حتى تتاح الفرصة لتحقيقه في يوم من الأيام.

المصادر

- ١ - إبراهيم سحنه - الحدود الآمنة والمعترف بها - مؤسسه الدراسات الفلسطينية. بيروت سنة ١٩٧٤م.
- ٢ - إبراهيم سرييف - نهر الأردن ومسارح الري - بغداد سنة ١٩٦٢ م.
- ٣ - أكرم زعيتر - القضية الفلسطينية . دار المعارف بمصر ١٩٥٥ م .
- ٤ - حسن صبري الخولي - سياسة الاستعمار والصهيونية تجاه فلسطين - المجلد ١ - دار المعارف بمصر.
- ٥ - الحكم دروزد - ملف القضية الفلسطينية والصراع العربي الإسرائيلي (أبحاث فلسطينية رقم ٣٤).
- ٦ - سالم الكسواني - المركز القانوني لمدينة القدس . عمان ١٩٧٧ م.
- ٧ - سفيق الرسيديا - فلسطين تاريخيا وعبره ومصيرا - بيروت ١٩٦١ م.
- ٨ - سفيق الرسيديا - العدوان الصهيوني والقانون الدولي . مطبوعات الأمانة العامة لاتحاد المحامين العرب ١٩٦٨م.
- ٩ - مسططين خزار - موسوعه فلسطين الجغرافية - منظمه التحرير - مركز الأبحاث - بيروت ١٩٦٩م.
- ١٠ - كامل محمود خله - فلسطين والاتداب البريطاني ١٩٢٢ - ١٩٣٩ م - مركز الأبحاث.
- ١١ - الفرد ليلينثال - بمن إسرائيل - ترجمه حبيب نحولي وناسر هواري. كتاب الملايين.
- ١٢ - محمد عبدالرحمن حسبر - العرب واليهود في الماضي والحاضر والمستقبل. منسأة المعارف الإسكدرية.
- ١٣ - محمد عزه دروزد - القضية الفلسطينية في مختلف مراحلها. الجزء الأول . منسورات المكتبة العصرية.
- ١٤ - مصطفى مراد الدباغ - بلادنا فلسطين - تسعة أجزاء. طباعة رابطة الجامعيين بمحافظة الخليل. بيروت ١٩٦٥م.
- ١٥ - منسورات مؤسسة الدراسات الفلسطينية - سلسلة الوثائق الأساسية - بيروت ١٩٦٨م.
- ١٦ - الهيئه العامه للاستعلامات - ملف وثائق فلسطين الصادر عن وزارة الإسراد القومي المصري ج١ .
- ١٧ - الهيئه العربية العليا - كاربه اغتصاب المياه العربية سنة ١٩٦٤ م .
- ١٨ - يوسف مجلي - فلسطين والمظهر الجغرافي لمسكلتها - مكتبة الأنجلو المصرية.
- ١٩ - وزارة الخارجية المصريه - تصريحات المستولين الإسرائيليين . الفصل الرابع - حدود إسرائيل والمناطق المختلفه.

الحواشي

- (١) مصطفى مراد الدباغ - بلادنا فلسطين . الجزء الأول . القسم الأول ص ٢٠ .
- (٢) إبراهيم شريف - نهر الأردن ومناريع الري ص ٨ - ١٧ .
- (٣) يوسف مجلي - فلسطين والمظهر الجغرافي لمسكنتها - ٢١ - ٢٤ .
- (٤) مصطفى مراد الدباغ - بلادنا فلسطين . الجزء الأول . القسم الأول ص ٣٧ وما بعدها.
- (٥) شفيق الرشيدات - فلسطين تاريخاً وعبرة ومصيراً - ص ٣١ .
- (٦) محمد عبدالرحمن حسين - العرب واليهود في الماضي والحاضر والمستقبل - ص ٨١ .
- (٧) شفيق الرشيدات - المصدر السابق ص ٣٢ .
- (٨) حسن صبري الخولي - ساسية الاستعمار والصهيونية تجاه فلسطين المجلد ١ (ص ٦٦) .
- (٩) أكرم زعتر - القضية الفلسطينية ص ٢٨٨ .
- (١٠) حسن صبري الخولي - المصدر السابق ص ١١٢ - ١١٦ .
- (١١) الهيئة العامة للاستعلامات - ملق وياتق فلسطين الصادر عن وزارة الإرشاد القومي المصرية - ج ١ ص ٥٧ .
- (١٢) شفيق الرشيدات - المصدر السابق . ص ١٧ - ٤٤ .
- (١٣) محمد عبدالرحمن حسين - العرب واليهود في الماضي والحاضر والمستقبل ص ١٥٣ .
- (١٤) شفيق الرشيدات - العدوان الصهيوني والقانون الدولي ص ٣٧ .
- (١٥) شفيق الرشيدات - فلسطين تاريخاً وعبره ومصيراً ص ٦٦ .
- (١٦) شفيق الرشيدات - العدوان الصهيوني والقانون الدولي - ص ٥٠ - ٥١ .
- (١٧) حسن صبري الخولي - المصدر السابق ص ٤٣٤ - ٤٣٦ ومحمد عزة دروزه - القضية الفلسطينية في مختلف مراحلها. الجزء الأول - ص ٢٦٣ - ٢٧٠ .
- (١٨) كامل محمود خلة - فلسطين والانتداب البريطاني - ص ٨٤ - ٨٦ .
- (١٩) الهيئة العربية العليا لفلسطين - كارثة اغتصاب المياه العربية - أيلول ١٩٦٤م ص ٣ - ١٥ .
- (٢٠) أكرم زعتر - القضية الفلسطينية .
- (٢١) محضر الجلسة ٢٢/٢٥ لعام ١٩٣٢م، تقرير رئيس لجنة الانتداب في عصبة الأمم والهجرة اليهودية إلى فلسطين. وضع الجامعة العربية.
- (٢٢) الفرد ليلينثال - تمن إسرائيل . ترجمة حبيب نحولي وياسر هوارى - الطبعة الثانية.
- (٢٣) انظر شفيق الرشيدات - فلسطين تاريخاً وعبرة ومصيراً - ص ١٧٨ .
- (٢٤) وهو خط دفاعي أقيم في شمال فلسطين أثناء الحرب العالمية الثانية .
- (٢٥) شفيق الرشيدات - المصدر السابق - ص ٢٥٣ - ٢٥٦ .
- (٢٦) أكرم زعتر - القضية الفلسطينية - ص ٢٣٧ وما بعدها .

- (٢٧) الحكم دروزة : ملف القضية الفلسطينية والصراع العربي الإسرائيلي . مركز الأبحاث : أبحاث فلسطينيه رقم ٣٤ ص ٧٦ .
- (٢٨) إبراهيم سحاته - الحدود الآمنة والمعترف بها - ص ٣ - ٤ .
- (٢٩) إبراهيم سحاته - المصدر السابق - ص ١١ .
- (٣٠) وزارة الخارجية المصرية - تصريحات المسؤولين الإسرائيليين . الفصل الرابع - حدود إسرائيل والمناطق المحتلة .
- (٣١) سالم الكسواني - المركز القانوني لمدينة القدس - عمان ١٩٧٧ ص ٣١٧ - ٣١٨ .
- (٣٢) المصدر السابق - ص ١٤ .



**التحشيد الفكرى والعسكرى
الصهيونى
تعبير عن الجيوبولتيك التطبيقية
نافع قصاب**

المقدمة :

باعتبار البعض قضية فلسطين بأنها مجرد قضية طارئة، نسأت بعد الحرب العالمي الأولى مباشرة، واتخذت لها شكلا من الصراع المؤقت بين عرب فلسطين واليهود الوافدين إليها للسيطرة على فلسطين، ثم انتهى هذا الصراع بقيام دولة لليهود فيها عام ١٩٤٨. وتصور القضية الفلسطينية على هذا النحو نفقدها الكبر من العناصر الرئيسية ذات العلاقة الوثيقة بقيامها.

فمحاولة طمس الصلة بين القضية العربية وبين المطامع الاستعمارية البعيدة الأزل بمحو أصولها الفاتمة على الصراع بين العرب والمسلمين من جهة والاستعمار من جهة ثانية منذ القرون الوسطى، وذلك حينما استطاع الصليبيون أن يقيموا في فلسطين مملكة القدس اللاتينية عام ١٠٩٩م، وقد انتهت مملكتهم هذه على يد السلطان يوسف صلاح الدين بن أيوب في موقعة حطين في ٣ نيسان من عام ١١٨٧م.

ويمكننا أن نجزم بأن الأطماع الاستعمارية في منطقة الوطن العربي كانت ولا تزال تمثل العنصر الأول في خلق قضية فلسطين وإبارتها، ولذلك التفت المصالحح الاستعمارية مع مصالح الصهيونية العالمية على صعيد واحد، وراح الفريغان يعملان جنبا إلى جنب على أساس تبادل الخبرات والمصالحح والخدمات، ويرسمان معا خطة إذلال العرب والمسلمين للسيطره على الوطن العربي والعمل على تجزئته. وبما أن فلسطين تقع في منطقة وسط بين جناحي الوطن العربي الإفريقي والآسيوي وهي بذلك تمثل قلبه النابض بالأهمية الاستراتيجية، لمجاورته فناء السويس - سريان المواصلات البريطانية إلى الهند - فقد وضعت بريطانيا لها مصيرا معنا في تخطيطها السياسي والاستراتيجي، يساير أطماعها وأطماع الصهيونية، يجعلها مستقرا لليهود، حتى تصبح قاعده تحمي مصالحها الاستعمارية في الوطن العربي.

والذي يتمن في أصول التخطيط السياسي البريطاني للقضية الفلسطينية يجدها قد نمت وترعرعت من خلال النزعات والمفاهيم الجيوبولتيكية التي سادت القرن التاسع عشر

والنصف الأول من القرن العشرين، لغرض تدعيم أطماع الامبراطوريات الاستعمارية الكبرى التي كانت قائمة آنذاك، وما وعد بلفور الذي صدر في تشرين الثاني من عام ١٩١٧ إلا حصيلة تلك المفاهيم التي آمن بها وعمل من أجلها فاده تلك الدول الكبرى.

بعض المبادئ الجيوبولتيكية ذات العلاقة بالقضية الفلسطينية :

ومن بين المبادئ الجيوبولتيكية التي تركت أصداء واسعة في المحافل الصهيونية هو ما جاء به ديمنا نجون الفرنسي الذي يرى في الجيوبولتيك العلم الذي يخدم الأغراض الوطنية عن طريق الدعاية والتعليم، ويهدف إلى تبرير الغايات السياسية التي تتف وراء دوله معينة^(١). وهذا يعني أن الجيوبولتيك تستخدم أجهزة الإعلام والتعليم والتربية كوسائل للتحشيد الفكري لتحقيق ما ترنو إليه الدولة من أهداف. وتبحث الجيوبولتيك كذلك في قوة الدولة بالنسبة للأرض، وقد جاء هذا في مجلة معهد الجيوبولتيك الذي تأسس عام ١٩٢٤ في مدينة ميونخ. ويستند هذا الرأي على مبدأ «المجال الحيوي» الذي جاء به العالم الألماني فريد ريش راتزل Fr. Ratzel في كتابه الموسوم «الجغرافية السياسية» الذي صدر عام ١٨٩٧م، والذي مفاده (أن المجال الكبير يحفظ الحياة). وهذه دعوة صريحة إلى التوسع الإقليمي على حساب الدول المجاورة. ومما يؤكد هذا الاتجاه أيضا أن القانون الأخير من القوانين السبعة التي وضعها هذا العالم في كتابة المذكور أنفا يحث على ضرورة الالتزام بهذا المبدأ، حين نص على (أن التوسع الإقليمي المستمر يزداد حدة كلما زاد ضم أقاليم أكثر إلى مساحة الدولة حتى يصبح التوسع الإقليمي يتسجم إلى توسع أكبر وهكذا)^(٢)، ولكن كيف يتم هذا التوسع والاحتلال؟ يجيبك على هذا المبدأ الجيوبولتيكي الذي ورد في كتاب العالم السويدي رودولف كيلين R. Kiellen الموسوم (الأسس اللازمة لقيام نظام سياسي)، الصادر في سنة ١٩٢٠، والذي بصف فيه الدولة بالقوة قائلا: (إن القوة أهم من القانون في وجود الدولة، لأن القانون لا يمكن تطبيقه وتنفيذه إلا بالقوة).

وتعتبر الجيوبولتيك وثيقة الصلة أيضا بالتسلط الاستعماري والدراسات المتعلقة به، فالرغبة في تأسيس الامبراطوريات والدول الكبرى، والعمل على دعمها وتقويتها كانت الصفات المميزة لسياسة الدول المحورية منذ ظهور النزاعات الفاشستية والنازية والنزعة العسكرية اليابانية. يقابل هذا ما كان لدى الدول الاستعمارية الكبرى من ميل طبيعي للمحافظة على ما لديها من إمبراطوريات والعمل على توسيعها.

ولا يمكننا أن نعتبر الجيوبولتيكيين هم فقط أولئك الذين وضعوا أسس نظرياتها ومبادئها، أمثال (راتزل) و (كيلين) وغيرهم، وإنما يجب أن نضيف إليهم من تولوا الزعامة في تطبيق قواعدها ومفاهيمها. فالتاريخ يحددنا عن عدد لا بأس به من قادة بعض الدول الذين تأثروا ببل هذه المفاهيم وعملوا في ضوءها، ومن أمثلة هؤلاء تيودور روزفلت الذي استطاع أن يحصل في عام ١٩٠٣م على منطقة قناة بنما، لتربط المحيط الهادي بالأطلسي، وبنجامين درزائيلي الذي اشترى لحساب الحكومة البريطانية عام ١٨٧٥م قسما كبيرا من أسهم قناة السويس، وسيسيل رومس الذي خطط لسيادة إنكلترا على الفارة الإفريقية من طرفها الجنوبي (الكاب) حتى طرفها الشمالي (القاهرة)، وانوفون بيسارك الذي نجح في توحيد ألمانيا تحت علم واحد بعد حروب شنها الواحدة بعد الأخرى على النمسا وفرنسا والدانمارك. وأخيرا ارتر جيمس بلفور الذي خطط بوعده الصادر عام ١٩١٧م قيام دولة الصهاينة على أرض فلسطين العربية.. وهؤلاء يعتبرون في نظر علم الجيوبولتيكي من أكبر قادة الجيوبولتيكي التطبيقيه حتى قيام الحرب العالمية الأولى وأنتائها.

أما المرحلة الثانية من التطبيق الجيوبولتيكي فقد ظهرت بوادرها بعد الحرب العالمية الثانية مباشرة، ولاسيما على يد الصهاينة الذين استطاعت المبادئ الجيوبولتيكية أن تنسج طريقها إلى عقولهم وترسخ في نفوسهم، ذلك لأن قسما كبيرا منهم فد عاصر فترة التغني والتمجيد بها أثناء الحرب العالمية الأولى وما بعدها، حينما كانوا يعيشون في الأقطار الغربية. وإلى جانب المبادئ الجيوبولتيكية التي سبق ذكرها آمن هؤلاء بمبدأ أهمية الموقع الجغرافي لفلسطين الذي جاء به العالم الإنكليزي هالفورد ماكندر H. J. Mackinder في بحنه الذائع الصيت «المحور الجغرافي للتاريخ» الذي ألقاه عام ١٩٠٤م أمام الجمعية الملكية البريطانية، فقد عبر في هذا البحث عن تأييده للوطن القومي اليهودي في فلسطين، وأكد أن اختيار هذا الوطن في الوسط الطبيعي التاريخي سيحمل اليهودي على توطين نفسه ونشر لوائه في هذه الربوع^(٣). ومما تأثر به أيضا قادة الفكر الصهيوني تلك الآراء الجيوبولتيكية التي نادى بها أوتوماول الألماني OTTO MOULL ولاسيما المتعلقة منها بالتغلغل الاقتصادي الذي يعطي نفس النتيجة التي يتوصل إليها الاحتلال^(٤). وعلى هذا الأساس تعتبر الأراضي العربية المحتلة بعد عام ١٩٦٧م في نظرهم سوفا مكملة للبضائع والخدمات الصهيونية من جهة، ومصدرا هاما لعوامل الإنتاج يستفيد منها الاقتصاد الصهيوني من جهة ثانية. ومن المفاهيم الجيوبولتيكية التي آمن بها

الصهاينة، ولازالتوا يعملون من أجلها، هو مفهوم المجال الحيوي الذي اعتبر الأساس الأول لنظريتهم الأمنية التي برروا بواسطتها توسعهم الجغرافي على حساب الأقطار العربية المجاورة، باعتبار أن التوسع - كما يقول الباحث الجيوبولتيكي رودولف كيلين - وسيلة ضرورية للحياة^(٥). وهذا يعني أن التوسع في مساحة الدول الجغرافية لخلق مجالها الحيوي الواسع يعني ضمان مركزها الدفاعي من جهة، وحصولها على المواد الخام الضرورية لتطورها من جهة أخرى، وهو أمر في غاية الضرورة لإدامة بقاء الدولة، وبالتالي نموها وازدهارها.

ومن أجل وضع هذه المبادئ والمفاهيم الجيوبولتيكية موضع التطبيق والتنفيذ استخدام الكيان الصهيوني خططاً متعددة الجوانب والأهداف، ظهرت بوادر تنفيذها بمختلف الصيغ على صعيد التربية والتعليم ومنظمات النسب والمؤسسات النسائية بين مختلف طبقات المجتمع الصهيوني الأخرى، من أجل تحسيده فكرياً وعسكرياً ضد الأمة العربية وبناء دولته الكبرى المزعومة.

التحشيد الفكري الصهيوني :

من أجل أن يخلق الكيان الصهيوني الرابض على أرض فلسطين العربية نوعاً من السعور الذي يؤكد ضرورة توحيد المجتمع اليهودي بكافة قومياته وطبقاته كقوة ملزمة للدفاع والتضحية عن مصير كيانه وسلامته سكانه تارة، ومن أجل التوسع والاحتلال تارة أخرى، دأب يردد بشكل مخطط مدروس (الخطر العربي) المحيط به، الذي يريد دماره والقضاء عليه بشكل جماعي. ومن هنا جاء تأكيد قادة الكيان الصهيوني في تنقيفهم للفرد اليهودي على أساس أن العرب أعداؤه الألداء، ولا يمكن أن يأمن جانبهم في المستقبل. لذلك راحوا يملون عليه كيفية التخلص من العرب الفاطنين داخل الأراضي العربية المحتلة والذين هم بجوارهم بمختلف الوسائل والطرق، من أجل تحقيق الأهداف الجيوبولتيكية التوسعية. فتارة نرى أن الإعلام الصهيوني يعتمد إسراع المجتمع اليهودي التهديد والوعيد الذي تطلقه الإداعات العربية ضدهم، وأخرى يعلمونهم بأنه ليس هناك خيار آخر: (إما أن تكسب الحرب، أو ترمى في البحر المتوسط أنت وأمتك)^(٦). هذا بالإضافة إلى أقوال زعماء الصهاينة والتي تؤكد على مبدأ التحشيد العدواني في الفكر اليهودي. فقد ورد على لسان (موسى شاريت) أحد رؤساء الوزراء السابقين في إحدى خطبه قوله: (إنني أدعو الشعب اليهودي في إسرائيل إلى العيش بمبدأ

القوة، لأن الجينس مهما بلغت قوته لا يمكنه أن يحقق أهدافه ما لم يكن كل فرد في الدولة قويا. وعلى الشعب كله أن يكون قوة مدافعة ومستعدا للمعركة»^(٧). أما بن غوريون فقد أعلن قائلا: (إن الجينس وحده لا يضمن النصر، والحرب في أيامنا هذه ليست حرب جيوش فحسب، بل هي حرب شعوب، وهي حرب الشعب بجميع طاقاته وإمكاناته، وكل فرد منا الرجل والمرأة، والكبير والصغير هو في الجبهة، سواء كان ذلك بإرادته أو بغير إرادته»^(٨). كذلك (موشي ديان) فقد جاء على لسانه في خطبة نخرج إحدى الدورات التدريبية قائلا: «بأوتنا حصلوا على حدود ١٩٤٧م، ونحن حصلنا على حدود ١٩٤٩م، وأنتم حصلتم على حدود ١٩٦٧، والجبل القادم سيقم الحدود في المكان الذي يجب أن تكون فيه»^(٩). وفي نفس المصدر تصريح لابن غوريون بقول فيه: «إن خريطة إسرائيل ليست خريطة بلادنا، إن لدينا خريطة أخرى، فعلى الأمة الإسرائيلية أن تمد أراضيها من الفرات إلى النيل»^(١٠). وترسيخا لهذه المبادئ والأهداف وجدنا أن حكومة الكيان الصهيوني سخرت وتسخر كل شيء لديها من مؤسسات اجتماعية وثقافية ونواد ومدارس وصحافة وأدب لغرض هذا التحسين، كما أن الإذاعة الإسرائيلية تبث دائما ولساعات عديدة في اليوم الأناشيد والموسيقى العسكرية التي تزيد من حماس المجتمع اليهودي^(١١). كل هذه الوسائل مكنت القيادة الصهيونية من تحويل المجتمع اليهودي إلى قوة مقاتلة مسبعة بروح العدوان والحقد لتحقيق التوسع الجغرافي، وعلى حساب الأرض العربية، وتأسيس ما يسمى بإسرائيل الكبرى. ومن بين مظاهر التحسين الفكري الصهيوني هو تلقين المهاجرين اليهود الجدد وهم على ظهر البواخر بالنشيد الصهيوني المعروف، إذ يقول:

«نعود للوطن

وطننا إسرائيل

إنه الآن صغير

ولكنه سيكبر ويتسع

سنينيه بأيدينا هذه من الفرات إلى النيل»^(١٢).

ومن الشواهد التي أخذت القيادة الصهيونية تدلل بها على أن العرب يستهدفون كل فرد يهودي للقضاء عليه، هي الأعمال الفدائية التي قام بها رجال المقاومة الفلسطينية داخل الأرض المحتلة، مثل حادثة الخالصة البطولية، واقتحامهم لمستعمرة شامير، وقيامهم بعملية

نهاريا، والأعمال الفدائية التي قاموا بها يوم ٨/٩/١٩٧٤م^(١٣) والعملية الفدائية داخل السبينا في تل أبيب والتي تمت يوم ١١/١٢/١٩٧٤م^(١٤). إن المتمعن بأهداف وخطط الحركة الصهيونية في مجال التحنيد الذهني يجد هناك توافقا جيوبولتيكيا بينها وبين ما كانت تتبعه النازية في ألمانيا قبل وخلال الحرب العالمية الثانية، فملما تبنى الكيان الصهيوني جميع وسائل الإعلام لغرس وتعميق جذور مبادئه وأفكاره في العقلية اليهودية، وجدنا أن جميع الأبحاث والمقالات التي كان يصدرها معهد الجيوبولتيك في جامعة ميونيخ بألمانيا كانت تحت الشعب الألماني، وتوجهه نحو التمسك بالمبادئ النازية الاستعلائية ضد شعوب الأفطار المجاورة لها.

إن آثار هذا التحنيد أصبحت واضحة المعالم بين مختلف طبقات المجتمع اليهودي في فلسطين المحتلة. فقد أظهرت دراسة قام بها أحد علماء الاجتماع لمجموعة طلابية في المدارس الابتدائية ٦٠٪ من بين ١٠٦٦ طالبا يهوديا قابلهم تتراوح أعمارهم بين ٩ - ١٤ سنة، أيدوا الإقناء الكلي للسكان العرب المقيمين في فلسطين المحتلة، في حالة نشوب صراع مع الدولة العربية^(١٥). كما أجري استفتاء آخر للمجتمع الإسرائيلي في أواخر عام ١٩٧٣ - بعد حرب تسرين الأول - تبين منه أن ٨٤٪ منهم مقتنعون بأن العرب مصممون على تدمير الكيان الصهيوني طال الزمان أم قصر^(١٦). وهذا يدل دلالة واضحة على أن الحرب التشرينية تركت آثارا سيئة لدى المجتمع الإسرائيلي، وعملت على تقوية الشعور العدائي لديه تجاه الأفطار العربية. كما أن غضب هذا المجتمع عقب الحرب المذكورة لم يكن بسبب سياسة نظامه التوسعية أو رفضه الانسحاب عن الأراضي العربية المحتلة، وإنما يعود إلى أن قادة هذا النظام لم يقوموا لحرز النصر بمثل ما قاموا به أثناء حرب ٥ حزيران سنة ١٩٦٧م.

وظهر تنامي الشعور بالحقد ضد العرب حتى بين الأوساط اليهودية المثقفة، فقد صرح أحد أطباء الأسنان اليهود في القدس واسمه (جاك لوين ايشتاين) قائلا: «إن العرب لا يستهدفون استرجاع بضعة كيلومترات مربعة، ولكنهم ينوون تدمير إسرائيل»^(١٧). ومن مظاهر نجاح سياسة التحنيد الذهني للفرد اليهودي هو ما قام به المجتمع الإسرائيلي من مظاهرات صاخبة بوجه (هنري كيسنجر) وزير خارجية الولايات المتحدة الأمريكية السابق، حينما وصل إلى فلسطين المحتلة حاملا معه مشروع فك الارتباط والانسحاب الجزئي من شبه جزيرة سيناء، بعد أحداث الحرب التشرينية^(١٨) إن هذه المظاهرات ما هي في الواقع إلا احتجاج

صريح لتوضيح الإيمان العميق الجذور الذي يؤمن به المجتمع الإسرائيلي تجاه ضرورة التوسع الجغرافي لما يسمى بإسرائيل. وهذا يعني أن المجتمع اليهودي أصبح يعرف تمام المعرفة الأبعاد الجيوبولتيكية التي تتوخاها دولتهم المزعومة. فكل فرد فيهم يعلم جيدا أن أرض فلسطين هي ليست كل الأرض التي قام عليها الكيان الصهيوني بحدوده الجغرافية عام ١٩٤٨م، بل هناك أجزاء أخرى يضمها (إطار إسرائيل الكبرى)، وهذه يجب تحريرها من الأجنبي المتسلط عليها، ولا يتم هذا التحرير إلا بجهود وقوة هذا المجتمع وإعداده العسكري.

التحشيد العسكري الصهيوني :

ونعني بالتحشيد العسكري تنشئة المجتمع اليهودي داخل الكيان الصهيوني تنشئة عسكرية من خلال مؤسسات ومنظمات وأجهزة الدولة المتنوعة^(١٩). إن الظاهرة المعقدة في هذا المجتمع أن لكل مجموعة فيه لغتها وتقاليدها وثقافتها وعاداتها الخاصة بها. وانطلاقا من هذا التركيب السكاني المعقد بدأ الكيان الصهيوني يولي اهتمامه وعنايته قبل كل شيء إلى صهر هؤلاء المهاجرين في بوتقة واحدة ذات لغة عبرية، وثقافة يهودية، وسياسة توسعية واحدة. لهذا يعتبر الكيان الصهيوني من أبرز الدول التي تستغل مجتمعا يهودي بطاقاته وإمكاناته في سبيل تحقيق أهدافه وأطماعه الجيوبولتيكية.

وقد تجسد هذا الأمر في إعداد وتوجيه المجتمع اليهودي توجيهها عسكريا صارما، يتساير والمخططات التوسعية للقيادة الصهيونية.

ويهدف هؤلاء القادة من وراء هذا التوجيه العسكري تحقيق المبدأ الصهيوني القائل: «لأجل المحافظة على الدولة الصهيونية يجب أن يكون المجتمع إسبارطيا»^(٢٠). لذا نراهم يولون الناحية العسكرية عناية بالغة، حتى غدا المجتمع اليهودي داخل الكيان الصهيوني معسكرا واحدا أو جيشا متأهبا للقتال في كل وقت، له دوره الفعال في تنفيذ مخططات أولئك القادة.

ولغرض تحقيق هذا التوجيه اهتم الكيان الصهيوني بإنشاء الكثير من المنظمات والمؤسسات لإعداد مجتمعه إعدادا عسكريا، يتناسب ومبادئ الصهيونية في التوسع. ومن هذه المؤسسات والمنظمات:

١ - وزارة التربية والتعليم :

تضع وزارة التربية والتعليم للكيان الصهيوني مناهجها الدراسية والتربوية منسجمة مع تنمية الوعي اليهودي في غرس المبادئ الصهيونية بنفسه، وتلقينه حسب ما يسمى بإسرائيل الولاء للشعب اليهودي، إلى جانب بن روح الحقد والكراهية تجاه الشعب العربي. فهسي تدرس الطالب اليهودي النصوص التوراتية التي تحمى على القتال والتنكيل بالآخرين من غير اليهود. فمئلا تعلمه أن يعامل سكان الأقطار العربية المجاورة لكيانهم بمنل ما جاء بتلك النصوص: (وأما مدن هؤلاء الشعوب التي يعطيك الرب إلهك نصيبا فلا تستبق منها نسمة ما)^(٢١)، حتى «لا يقف إنسان في وجهك كل أيام حياتك»^(٢٢). كما تدرسه النصوص التي وردت في كتاب التلمود حيث يقول: «إذا ما انتصر اليهود في موقعة، وجب عليهم استئصال أعدائهم عن بكرة أبيهم، ومن يخالف ذلك فقد خالف الشريعة وعصى الله»^(٢٣).

أما التدريبات الرياضية والكسفية الهادفة إلى تنمية الروح القتالية والعسكرية فهسي تعتبر أيضا من أهم الدروس النظامية التي تدرس في المدارس الابتدائية، وبعطى للتربية العسكرية في المدارس الثانوية عناية أكبر. وعلى هذا فالطالب اليهودي يتلقى منذ دخوله المدرسة الابتدائية وحتى إنهاء دراسته الثانوية التدريبات العسكرية والكسفية التي تؤهله لأن يكون جنديا بكل ما في الكلمة من معنى.

وفي السنوات الأخيرة أولت وزارة التربية والتعليم الصهيونية اهتاما بالغا في تلقين الطلاب مناهج دراسية من شأنها تنمية الروح القتالية العدوانية في نفوسهم، وكذلك زيادة معلوماتهم عن واقع كيانهم الصهيوني. وتستهدف الوزارة من وراء كل ذلك وضعهم في جومها للقتال في أي وقت^(٢٤). فقد جعلت حصص التدريب العسكري في المدارس نحو ٢٧٢ حصة سنويا^(٢٥).

أما طلبة الجامعات فقد أعد لهم نفس النهج في التدريبات والدروس العسكرية أثناء العطل الدراسية، حيث تمكنهم تلك التدريبات من الالتحاق بعد ذلك بالاحتياط الجامعي. وبعد تخرجهم من الجامعة ينضمون إلى الجيش لفترة محدودة. ونتيجة لهذه الجهود التي تبذلها وزارة التربية والتعليم في تنشئة الطلبة على اختلاف مستوياتهم، أصبح لهم شأن كبير في أيام التعبئة والاستنفار للحرب، فقد كان لهم دور هام في حرب عام ١٩٤٨م، واشترك الآلاف منهم

في الحملة العسكرية على سببه جزيرة سيناء عام ١٩٥٦م (العدوان الثلاثي على مصر)، كما قاموا ببذل مجهود كبير في بناء التحصينات كمستعمرات الحدود الصهيونية عام ١٩٦٧م، بالإضافة إلى تطوعهم للتبرع بالدم وقيادة الآليات أثناء حالات الطوارئ. أما دورهم في حرب تشرين الأول عام ١٩٧٣م فلم يكن أهل شأنًا من دورهم في الحروب السابقة.

٢ - منظمات الشباب :

وإلى جانب نشاطات وزارة التربية والتعليم الصهيونية هناك منظمات السباب التي دأبت الحكومة الصهيونية على إنشاء وتكوين الكثير منها لتدريب المجتمع الصهيوني في مختلف قطاعات عمله. ومن هذه المنظمات ما يلي:

أ - منظمة الجنداع :

تضم منظمة الجنداع أو ما تسمى (كتائب السباب العبري) الفتيان والفتيات الذين تتراوح أعمارهم بين ١٥ - ١٨ سنة ممن ولدوا في فلسطين المحتلة، وبين سن ١٣ - ١٨ سنة إذا كانوا من المهاجرين الجدد. أما الانضمام إلى هذه المنظمة فهو اختياري، إلا أن السلطات الصهيونية سرعان ما استخدمت مختلف الوسائل لتشجيع وحمل السباب للانضمام إليها، حتى كاد الانتهاء إليها أن يكون إيجابياً^(٢٦)، خاصة بعد أن أصبحت هذه المنظمة رسمية عام ١٩٥٤ لها قيادتها الخاصة المرتبطة بالأركان العامة للجيس الصهيوني. والهدف من إنشاء هذه المنظمة هو غرس الروح القتالية في نفوس الشباب اليهودي، وتأهيلهم للخدمة العسكرية. يضاف إلى ذلك محاولة اكتشاف ما لديهم من مواهب وإمكانات لاختيار نخبة منهم مؤهلين للالتحاق في كلياتهم العسكرية في المستقبل، ليتخرجوا منها ضباطاً في الجيس^(٢٧).

ويتناول منهج تدريب هذه المنظمة مختلف النشاطات الرياضية والكشفية والأعمال اليدوية، بالإضافة إلى تعليمهم الدروس الزراعية وعلم الآثار. لهذا نراهم يقضون عدة أسابيع من عطلتهم الصيفية في إحدى المزارع أو بصحبة أحد علماء الآثار^(٢٨). وتنظم هؤلاء السباب سنويًا العديد من الرحلات التي يزورون خلالها كافة أنحاء فلسطين المحتلة، ليقفوا على معالمها الجغرافية والتاريخية، وميادين المعارك التي تمت فيها^(٢٩). كما تقيم هذه المنظمة في كل

سنة أيضا مباراة في بطولة الرماية، وتعد منهجا لقطع فلسطين مسيا على الأقدام مرة كل عام، للتعرف على كل موضع جغرافي من البلاد^(٢٠)، ويجري تدريب أعضاء هذه المنظمة عسكريا بمعدل يومين في كل شهر، بالإضافة إلى التدريب الجماعي السنوي لمدة شهر واحد. ويتم هذا التدريب في مخيمات ونواد ومعسكرات المنظمة الخاصة بها. كما يتعلم أعضاء الجنداع بناء نماذج للطائرات وكيفية تفكيكها، والتدريب على استعمال مختلف الأسلحة، وينظم هؤلاء الأعضاء على تشكل أولوية، يضم كل منها فئة معينة مثل أولوية للعمال، وأخرى للفلاحين، وتالسة للطلاب. ويتلقى كل فرد من هذه الأولوية تدريباته العسكرية حسب تخصصه، سواء أكان في جنداع البر أو البحر أو الجو.

وكانت نتيجة تدريب هؤلاء الفتيان والفتيات منمرة جدا للكيان الصهيوني، حيث أسهم هؤلاء الأعضاء البالغ عددهم نحو (١٧) ألف عضو في أعمال التحصينات وبناء المعسكرات في مختلف أنحاء فلسطين المحتلة، كما قاموا بشق طرق المواصلات، وتعهدوا بأعمال الإسعاف والإنقاذ ودعوات التعبئة بالطرق السرية، إضافة إلى الاشتراك في مناورات الجيش عن طريق تأدية بعض الخدمات العامة، كإعداد المطارات، ونقل المؤن والذخائر، وتهئية المخيمات للحراسة في المستعمرات عند الضرورة. ففي حرب الخامس من حزيران عام ١٩٦٧م مثلا اشترك حوالي عشرة آلاف عضو من أعضاء منظمة الجنداع للقيام في المهام العسكرية النانوية، كأعمال السعاة والحراسة، وتوزيع أوامر التعبئة، ومكافحة الحرائق، والأعمال الطوعية في المستشفيات، وأعمال الصيانة في مصلحتي الماء والكهرباء، وفرز الرسائل في مكاتب البريد، والحلول محل العمال الناقصين في الصناعات الحربية^(٢١).

ب - منظمة الناحال :

وهذه المنظمة سببها بمنظمة الجنداع في أهدافها وأساليب تدريباتها. وقد تأسست عام ١٩٤٨م بهدف تدريب الشباب اليهودي على الحياة العسكرية والمدنية معا. وهذا يعني أنهم يتلقون التدريبات العسكرية لمدة ثلاثة أشهر، ثم ينقلون إلى المزارع الجماعية في مستعمرات الحدود، لغرض التدريب في المجال الزراعي والصناعي ولمدة ستة أشهر. والغرض من هذه التدريبات هو تنفيذ المشاريع الخاصة بالاستيطان، واستغلال الأراضي، وإعمار الصحارى والأراضي المهملة الأخرى التي يرفض السكان المدنيون استيطانها^(٢٢).

ويقدر عدد الذين يلتحقون بمنظمة الناحل سنويا بحوالي (٣٥٠٠) فرد^(٣٣)، أسهموا في مختلف المعارك التي دارت منذ سنة ١٩٤٨م وحتى ١٩٧٣م.

٣ - المنظمات النسائية :

أولت حكومة الكيان الصهيوني عنايتها الخاصة بالمرأة اليهودية، وحاولت إشراكها في التدريب والتثقيف العسكري والمدني. ومن هذا المنطلق أخذت المرأة اليهودية كمجندة تقوم بمختلف المهام، ومن جملة المهام إدارة مستودعات الأسلحة، والمستشفيات والمختبرات، ومحطات المخبرات اللاسلكية، كما أخذت تقوم بمختلف المهن كالطب والتدريب والصيدلة^(٣٤)، هذا بالإضافة إلى الأعمال المكتبية وإدارة المعدات الإلكترونية وأجهزة الرادار وطبي مظلات الطائرات وقيادة السيارات، كما تقوم المرأة اليهودية بمهام الشرطة العسكرية، وتقدم المساعدة في استقبال المهاجرين الجدد من اليهود، وتسد النقص في عدد المعلمين في المدارس الابتدائية في حالة الطوارئ، وغير ذلك كثير^(٣٥).

ولم يقف دور المرأة عند هذا الحد، بل يتوزع نشاطها لينسمل العمل في جهاز الأمن الداخلي لمراقبة نشاط الفدائيين وتحركاتهم داخل الأراضي العربية المحتلة^(٣٦).

وتقوم المجنדות اليهوديات أيضا بمهمة الدفاع عن المستعمرات، إذ يحقق هذا الدفاع مرونة لازمة للجيش الصهيوني خلال العمليات الاختراقية والهجومية بدون أن ينسغل نفسه بحماية هذه المستعمرات، ولذلك يخصص الكيان الصهيوني لكل مستعمرة وحدة عسكرية من المجنדות، وتتألف كل وحدة من معلمتين وطبيبة ومدربتين عسكريتين، حيث تقيم في معسكرات خاصة داخل الخيام. ويتضمن برنامج التدريب العسكري استخدام السلاح والقنابل اليدوية وحفر الخنادق ونصب الأسلاك الشائكة والحراسة في الليل. كما تقوم المعلمات في أوقات الفراغ بتعليم أطفال المستعمرات، وهكذا .

الحواشي

- (1) Demangeon, A., *Geographie Politique*, in: *Ann. de Geographie*, 1932.
- (2) R. Ratzel. *Fr. Politische Geographie*, 1897.
- (٣) د. أسعد رزوق، إسرائيل الكبرى، ص ٤١٨ - ٤١٩ .
- (٤) د. دولت صادق، الجغرافية السياسية، ص ٢١ .
- (5) Kiss, George: *Political Geography into geopolitics*, P. 630.
- (٦) إيكال ألون، إنثناء وتكوين الجيش الإسرائيلي، دار العودة، ترجمه عثمان سعيد بيروت ١٩٦٧. ص ١٢١.
- (٧) المقدم هيثم الكيلاني، دراسة في العسكرية الإسرائيلية، ص ٢٦ .
- (٨) نفس المصدر السابق .
- (٩) صحيفة النجم الأحمر السوفيتية في عددها الصادر ٩ آب، ١٩٧٢ م .
- (١٠) نفس المصدر .
- (١١) صحيفة الدستور الأردنية في عددها الصادر ١٤ آذار ١٩٦٩ م .
- (١٢) فتحي الرملي - الصهيونية أعلى مراحل الاستعمار، الطبعة الثانية، دار الكاتب العربي، القاهرة، ١٩٦٨، ص ١٤٥.
- (١٣) صحيفة الثورة العراقية في عددها الصادر يوم ٩/٩/١٩٧٤ م .
- (١٤) صحيفة الجمهورية العراقية في عددها الصادر يوم ١٢/١٢/١٩٧٤ م .
- (١٥) اللواء محمود شيت خطاب، الوجيز في العسكرية الإسرائيلية، دار الفتح، بيروت، ١٩٧٢، ص ٥٧ .
- (١٦) صحيفة المحرر اللبنانية في عددها الصادر ٨ كانون الأول ١٩٧٣ م .
- (١٧) نفس المصدر السابق .
- (١٨) مركز الأبحاث الفلسطينية، بيروت، ملف رقم ٢١٥ بدون رقم للصفحة .
- (١٩) يستثنى من هذا المفهوم جميع القوات العسكرية النظامية للكيان الصهيوني.
- (٢٠) حمدان بدر، تعليم العرب في إسرائيل، ص ٤ .
- (٢١) الكتاب المقدس، تثنية، الإصحاح العشرون، نص ١٦ ص ١٨٦ .
- (٢٢) الكتاب المقدس، يتسوع، الإصحاح الأول، ص ٢٠١ .
- (٢٣) عمر رسندي، الصهيونية ورببيتها إسرائيل، ص ٥١ .
- (٢٤) اللواء محمود شيت خطاب، الوجيز في العسكرية الإسرائيلية، مصدر سابق - ص ٥٧ - ٥٨.
- (٢٥) معين أحمد محمود، الصهيونية والنازية، ص ٢٠٩ .
- (٢٦) اللواء محمود سبت خطاب، الوجيز من العسكرية الإسرائيلية، ص ٧٥ .
- (٢٧) فؤاد اللحام، السببية الإسرائيلية، مجلة صوت فلسطين، العدد ٧٣ دمشق ١٩٧٤، ص ٤٤.

- (٢٨) سلمى حداد، الطلاب في إسرائيل ، مصدر سابق ، ص ٧٢ .
- (٢٩) مازن البندك ، إسرائيل مجتمع عسكري ، ص ٥٥ .
- (٣٠) مجله صوت فلسطين عدد (٣٩) دور المرأة اليهودية ، دمشق ، نيسان ١٩٧١ ص ٥١ .
- (٣١) سلمى حداد ، الطلاب في إسرائيل ، مصدر سابق ، ص ٧٢ .
- (٣٢) فؤاد اللحام ، مصدر سابق ، ص ٤٥ .
- (٣٣) مازن البندك ، إسرائيل مجتمع عسكري ، مصدر سابق ، ص ٥١ .
- (٣٤) مجلة صوت فلسطين العدد ٣٩ - دور المرأة اليهودية ، مصدر سابق ص ٥٠
- (٣٥) مازن البندك ، مصدر سابق ص ٤٥ - ٤٦ .
- (٣٦) صحيفة الأنوار اللبنانية في عددها الصادر في يوم ١٣ آب ١٩٧٢م .



المصادر

المصادر العربية :

- ١ - د. اسعد رزق : إسرائيل الكبرى، مركز الأبحاث الفلسطيني، بيروت ١٩٦٨ م .
- ٢ - الكتاب المقدس : تثنية الإصحاح العشرون، ص ١٦ .
- ٣ - الكتاب المقدس : يسوع، الإصحاح الأول نص ٣ .
- ٤ - اللواء محمود شيت خطاب : الوجيز في العسكرية الإسرائيلية، دار الفتح، بيروت ١٩٧٢ م .
- ٥ - إيكال آلون : إنشاء وتكوين الجيش الإسرائيلي، دار العودة، ترجمة عثمان سعيد، بيروت ١٩٦٧ م .
- ٦ - جواد عبدجواد : النزعة العسكرية للجيوبولتيكا الإسرائيلية، رسالة ماجستير، بغداد ١٩٧٥ م، غير منشورة .
- ٧ - سلمى حداد : الطلاب في إسرائيل، مركز الأبحاث الفلسطيني، بيروت ١٩٧١ م .
- ٨ - عمر رشدي : الصهيونية ورببيتها إسرائيل، مكتبة النهضة المصرية، القاهرة ١٩٦٥ م .
- ٩ - فتحي الرملي : الصهيونية أعلى مراحل الاستعمار، دار الكاتب العربي، القاهرة ١٩٦٨ م .
- ١٠ - فؤاد اللحام : الشبيبة الإسرائيلية، مجلة صوت فلسطين، العدد ٧٣، دمشق، شباط ١٩٧٤ م .
- ١١ - مازن البندك : إسرائيل مجتمع عسكري، دار الكفاح، بيروت ١٩٧١ م .
- ١٢ - مجلة صوت فلسطين : دور المرأة اليهودية، عدد (٣٩)، دمشق، نيسان ١٩٧١ م .
- ١٣ - مركز الأبحاث الفلسطيني : ملف رقم (٢١٥)، بيروت .

- ١٤ - معين أحمد محمود : الصهيونية والنازية، منشورات المكتب التجاري للطباعة، بيروت ١٩٧١ م .
- ١٥ - د. نافع ناصر القصاب : محاضرات في الجغرافية السياسية والجيوبولتيك، مطبوعة بالروتنيو، مكتب الدوري، بغداد ١٩٧٢م.
- ١٦ - د. نافع ناصر القصاب : القضية الفلسطينية في مرآة علم الجيوبولتيك، مجلة كلية الآداب، العدد الأول، الرياض ١٩٧٠م.

المصادر الأجنبية :

1. Demangeon, A., Geographie Politique, in: Ann. de Geographie, 1932.
2. Kieffer, J., E., Realities and World Power, 1952.
3. Maokinder, H. J. The Geographical pivot of History in: Geogr. Journal, London 1904, 1959.
4. Ratzel, Fr., Politische Geographie, 1897.

قضية فلسطين وابعادها السياسية والجغرافية

بدر الحسن القاسمي

إن أرض فلسطين التي تقع بين لبنان شمالاً، وسوريا والمملكة الأردنية الهاشمية شرقاً، والبحر المتوسط غرباً، ومصر جنوباً، تحتل مكانة استراتيجية هامة في خريطة العالم، من أجل ذلك لم تزل تتعرض لغزوات أجنبية منذ أدم العصور، مع كونها أرضاً عربياً للحما ودماً منذ أن عرفها التاريخ من نحو أربعين قرناً قبل الميلاد. فقد أنبت عباقرة رجال التاريخ أمثال المؤرخ الغربي الأستاذ بريستد، والمؤرخ العربي ابن خلدون وغيرهما أن الكنعانيين الذين عاشوا فيها كانوا من العرب البائدة الذين هاجروا إليها من شبه الجزيرة العربية، فلاتك في كون أرض فلسطين عربية منذ أن قدمها إلينا التاريخ.

وفي عام ٢٢٠٠ ق.م نزع إليها من العراق سيدنا إبراهيم عليه الصلاة والسلام، وإلى ابنه إسماعيل ينتسب محمد صلى الله عليه وسلم، ويعتبره العرب جدهم الأعلى، وأنجب ابنه إسحاق يعقوب الذي يعرف بإسرائيل وأرسل الله موسى إلى بني إسرائيل في أرض مصر، وأتباع موسى هم يعرفون باسم اليهود، وهم يتكونون الآن من جنسيات متعددة، اعتنقت الديانة اليهودية، وأمنت بتوراة موسى عليه الصلاة والسلام.

دخل اليهود أرض فلسطين بعد موت موسى حوالي عام ١١٨٦ ق.م بقيادة يوشع بن نون، وتأسست لهم دولة أيام داود وسليمان، غير أن دولتهم لم تدم إلا بضع سنوات، وموت سليمان عام ٩٣٥ ق.م انتهت عملياً دولة اليهود في فلسطين، واحتلتها الآشوريون ٧٢١ ق.م، ثم البابليون ٥٥٧ ق.م، وأخذ البابليون إلى العراق خمسين ألفاً من اليهود الذين ظلوا بالأسر البابلي مدة طويلة.

وخضعت فلسطين بعد ذلك لحكم الفرس، ثم الإسكندر، ثم غزاها الرومان في أوائل القرن الميلادي الأول. وفي عصر الرومان لقي اليهود الباقون في فلسطين اضطهاداً عنيفاً وضخماً، وتمكن درهان الحاكم الروماني من القضاء على بقايا نفوذهم عام ١٣٥م. وفي عام ٦٣٦م أتم العرب المسلمون فتح فلسطين لتعود إلى عربتها الأصلية^(١).

لم تزل فلسطين عربية رغم تتابع غزوات الصليبيين والتتار والمغول ونايليون. وفي عام ١٤٥٧م جعل الأتراك العثمانيون أرض فلسطين جزءاً من ولايتي بيروت ودمشق العربيتين، وبقيت سلطتهم فيها حتى نهاية الحرب العالمية الأولى عام ١٩١٨م، حينما احتلتها الحلفاء، وظلت منذ ذلك التاريخ تحت الانتداب البريطاني الذي سلبها متأمراً مع الامبريالية

الأمريكية والدول الأخرى الاستعمارية لعصابات الصهيونية عام ١٩٤٨م، لتكون دولة أسموها إسرائيل.

فمن هذه اللحظة التاريخية السريعة ، ومن هذا الأستعراض العاجل السريع، نرى أن اليهود لم يقيموا لهم دولة في فلسطين إلا لبضع سنوات اغتصبوها فيه من العرب أصحابها الحقيقيين، وأن أرض فلسطين طوال تاريخها الطويل ورغم ما تعرضت للغزوات المتلاحقة ظلت عربية عبر العصور.

حركة الصهيونية وتطورها

الصهيونية حركة عنصرية تعتمد في بقائها وتخطيطها على أساسها العنصري القائم على النفوق العنصري، وهي تنتسب إلى جبل صهيون في جنوب بيت المقدس، وقد ورد ذكر هذا الجبل في مواضع عديدة من التوراة، فهي حركة يهودية تسعى بكل الوسائل إلى إعادة مجد بني إسرائيل، وبناء هيكل سليمان على أنقاض بيت المقدس، والسيطرة على العالم كله، وهي حركة قديمة ذات جذور تاريخية عريقة، كانت ترمي منذ أقدم العصور إلى تنفيذ هذا المخطط، غير أن أخطر تحرك صهيوني بدأ منذ زمن الصحفي النمساوي تيودور هرتزل (١٨٦٠ - ١٩٠٤م)، حيث إنه قد وضع كتاباً أوضح فيه أهداف الصهيونية في تجميع اليهود وتوطينهم في دولة يهودية، كما أنه حاول أن يستدر عطف السلطان عبدالحميد العثماني، فقابلته في مايو عام ١٩٠١، وأغسطس عام ١٩٠٢م بهدف أن يحصل منه على وعد سلطاني باستيطان اليهود بفلسطين، ولكن محاولته أخفقت لعدم موافقة السلطان وفطنته لأبعاد المخطط الصهيوني في تهويد فلسطين.

وبعد ذلك حاول هرتزل النفوذ إلى بريطانيا لإقامة دولة يهودية في شبه جزيرة سيناء، غير أن عدم وجود المياه في هذه المنطقة حال دون تنفيذ هذا المشروع. وعرضت بريطانيا فكرة إقامة دولة يهودية في أوغندا، غير أن المؤتمر اليهودي السادس الذي انعقد في ١٩٠٣م رفض المشروع، وأصر أن تكون فلسطين وطناً قومياً لليهود. وتوفي هرتزل عام ١٩٠٤م، والحقيقة التي تبعت على العجب أن بريطانيا ما كانت حينذاك تملك أرض فلسطين، والصهيونية ما كانت تستحقها حتى تصح منها هذه العروض والاتفاقيات.

ولا بد هنا أن نسير إلى أن حركة هرتزل كانت تركز أولاً على عقد مؤتمرات سنوية تضم كبار الصهاينة، وقد بدأت فعلاً هذه المؤتمرات عام ١٨٩٧م في مدينة بال بسويسرا بعقد أول مؤتمر صهيوني ضم الكثيرين من الصهاينة، وتوصل إلى قرارات علنية وسرية، أما القرارات التي أعلنت فكان من أهمها تأسيس دولة لليهود في فلسطين، وحث اليهود على شراء الأرض في تلك المنطقة، وتنمية مواردهم المالية، وتشجيع الهجرة إلى أرض فلسطين، وإنعاش اللغة العبرانية. وكان كبار اليهود وأربابهم في أمريكا والدول الأوروبية الأخرى في مساندة الحركة الصهيونية، والأسرة التي تولت كبرها في أسرة روتشيلد المعروفة.

أما المخططات أو القرارات التي أخفيت فهي ما أطلق عليه فيما بعد بروتوكولات حكماء صهيون، ولم تبق سرا بل نشرت باللغة الروسية والإنجليزية والعربية وغيرها من لغات العالم. والواقع أن تعاليم التلمود وبروتوكولات حكماء صهيون إلى جانب التوراة تعد من الأسس التي تبتني عليها الصهيونية.

وعد بلفور وصك الانتداب

منذ عام ٥٩٧ ق م حينما كان اليهود في أسر بابل بدأوا يطمعون بالعودة إلى جبل صهيون بفلسطين، وتأصلت هذه الأفكار كلها واجهوا حوادث الضغط والاضطهاد. وقد أدى التلمود أقدس كتبهم الدينية أكبر دور في رسم طريق العودة إلى فلسطين، ورغم أن جماعة حاخامات اليهود قامت بتأليفه في القرن الخامس الميلادي، ظل التلمود سرا مطمورا لم يدع إلا في القرن التاسع عشر وقرب نهايته.

لم تزل الحركة الصهيونية طوال الحرب العالمية الأولى في خدمة القوى الاستعمارية البريطانية، واستطاعت بفضل تسللها ونفوذها إلى القادة البريطانيين أن تحصل على وعد من بلفور وزير الخارجية البريطانية، وهذا نص ذلك الوعد المشؤم:

«إن حكومة جلالة الملك تنظر بعين العطف إلى إقامة وطن قومي في فلسطين للشعب اليهودي، وسوف تبذل أقصى جهدها لتحقيق هذه الغاية»^(٢).

وما كان يحق لوزير الخارجية البريطاني أن يعطي هذا التصريح عن فلسطين لأحد رجال

المال اليهودي، إذ إن فلسطين لم تكن حينذاك مستعمرة بريطانية، وما كانت بريطانيا تملكها. وانتهت الحرب العالمية الأولى بهزيمة ألمانيا وحلفائها، وعقد مؤتمر الصلح، شارك فيه وفد عربي لمطالبة الحلفاء باستقلال البلاد العربية في آسيا وحدثها تحقيقا للوعود المتكررة.

وقد طالب المؤتمر الصهيوني المنعقد آنذاك من مؤتمر فرساي بإنشاء الدولة اليهودية في فلسطين وشرقي الأردن وجنوبي لبنان، وكان من الطبيعي أن تعمل الدول الاستعمارية المتحالفة مع الصهيونية العالمية لإقامة دولة يهودية تكون أداة للاستعمار في تلك المنطقة، وتحتوي المشردين من اليهود، وتعتبر ركيزة استعمارية في الشرق الأوسط.

فازت الصهيونية العالمية في مؤتمر فرساي بنصيب الأسد، ففي يونيو ١٩١٩م تم التوقيع في عصبة الأمم، ونص على ما عرف باسم الانتداب. وفي أبريل عام ١٩٢٠ انعقد المجلس الأعلى للحلفاء في سان ريمو، ووافق على وضع فلسطين تحت الانتداب البريطاني، ووضعت بريطانيا صك الانتداب بمعاونة العناصر الصهيونية، جاء فيه:

«إن دول الحلفاء قد وافقت على وعد بلفور، وعلى أن تكون الدولة المنتدبة مستولة عن تنفيذ، اعترافا بالصلة التاريخية التي تربط الشعب اليهودي بفلسطين»^(٣).

ويتجلى تأمر الصهيونية العالمية بالاشتراك مع القوى الاستعمارية بوضوح في ربط صك الانتداب بوعد بلفور المشتم الذي يعد باطلا لمخالفته القانون الدولي العام.

وقد اتخذت بريطانيا من الانتداب سبيلا لتمكين الصهيونية من تنفيذ مخططاتها في المنطقة العربية بإنشاء دولة يهودية في فلسطين، فسمحت بهجرة اليهود إلى تلك المنطقة من كل صوب وناحية لترجيح كفة الصهيونيين بإزاء العرب. ويجدر بالذكر أن في نهاية الحرب العالمية الأولى عام ١٩١٨م كان ٩٠٪ من سكان فلسطين عربا، يعيشون فيها منذ القرن السابع الميلادي، حينما فتحها المسلمون في زمن عمر بن الخطاب - رضي الله عنه - وكان عدد اليهود لا يزيد فيها عن ٥٠ ألف نسمة، معظمهم من العرب الذين يدينون بالديانة اليهودية.

والواقع أن السباح للمهاجرين من اليهود كان الهدف منه إحلال اليهود محل الشعب الفلسطيني، وقد عين هربرت صمويل مندوبا ساميا على فلسطين في يوليو ١٩٢٠م بناء على توصية من وايزمان للحكومة البريطانية، فعمل لتنفيذ مخططات الصهاينة وأهدافها وتشجيع

الهجرة اليهودية إلى أرض فلسطين بشتى الطرق والوسائل، واتبع أسلوب الامتياز الصارخ القائم على تفضل اليهود في كافة نواحي الحياة على الأرض الفلسطينية، وحرمان العرب من كافة الحقوق التي يمكن من خلالها أن تكون لهم سيطرة أو نفوذ.

وملخص القول : إن الصهيونية العالمية قد استطاعت بممارسة أساليب الغدر والخيانة والمكر والاستكانة وبنفوذها على الدول المختلفة الاستعمارية وتأثيرها البالغ على الأمم المتحدة أن تصدر قرارا بمشروع تقسيم فلسطين في ٢٩ نوفمبر عام ١٩٤٧م، ولقي هذا القرار معارضة عنيفة من الدول العربية. وفي ١٥ مايو عام ١٩٤٨ عند انسحاب الانتداب البريطاني سلمت بريطانية معسكراتها وما فيها من منشآت ومعدات حربية إلى اليهود، كما سلمت إليها أهم المدن العربية كحيفا، ويافا، وطبرية، وبيسان، والأحياء العربية في القدس الجديدة.

صلة الشعب اليهودي بأرض فلسطين

لاتزال الصهيونية العالمية تنفخ في أبواق الدعايات أن للشعب اليهودي المختار - في زعمهم - حقا شرعيا في أرض فلسطين، وأن فكرة العودة إلى أرض إسرائيل لها جذور تاريخية عميقة، غير أن الدراسة المحايدة لا تقر لهم بهذا الحق، بل الأصول العلمية الثابتة تفند مزاعم اليهود، وتثبت أن هذه أكذوبة محضة، وأن اليهود ليسوا من أصل فلسطيني واحد.

فإن التاريخ يروي لنا في صدى وحزم ودون تردد أو مواربة أن يهود العالم ينتمون إلى جنسيات مختلفة. فإن كثيرا من الأوروبيين وغيرهم قد اعتنقوا الدين اليهودي على أيدي مبشرين من اليهود، من هنا نراهم في أوربا من ذوي الشعر الأصفر والعيون الزرقاء، وفي الحبشة من ذوي البشرة السوداء والنسر المجعد، وفي الصين الصفر المغول، فالذي يقره العقل وتشهد له مبادئ علم الشعوب والأجناس هو أن ادعاء الصهاينة أنهم من أصل فلسطيني واحد كذب محض وتجن على الحقيقة.

يقول في ذلك الأستاذ أوجين بيتار أستاذ علم الأنتروبولوجيا في جامعة جنيف سابقا: «إن جميع اليهود بعيدون عن الانتماء إلى الجنس اليهودي».

ويقول في موضع آخر في كتابه :

«إن العناصر التي تتألف منها جماعة اليهود متنوعة تنوعا عظيما»^(٤)

أما الجذور التاريخية التي تربط الشعب اليهودي بأرض فلسطين في زعم الصهاينة فتقول عنها الكاتبة الأمريكية ايلين بيتي بعد تحليل رائع لتاريخ فلسطين:

«على أساس هذا السجل التاريخي نرى أنه ليس للأردن ولا لإسرائيل أية ذرة من الحق القانوني في فلسطين تشبه دعوى في كونها مضحكة دعاوى موسوليني عندما قام يطالب بامبراطورية روما الاستعمارية القديمة.

من هو إذن صاحب الحق القانوني في فلسطين، ؟ هناك شعب واحد لا يكاد يذكره أحد، ويكاد يكون نسيا منسيا من الجميع، ونعنى به شعب فلسطين نفسه، أهالي فلسطين»^(٥).

ويقول شموتيل اتينغر: الصلات بين الشعب اليهودي وأرض إسرائيل تكون واحدة من أغرب الظواهر في تاريخه الطويل^(٦).

أما الدولة اليهودية التي قامت لفترة قصيرة كما تحدثنا عنها بعض المصادر في أرض فلسطين فلم تكن إلا دولة رمزية - حتى في أقوى أيامها أيضا - والسيادة الحقيقية كانت لمصر، وهذه الدولة الرمزية لم تدم إلا بضعة سنوات في عمر التاريخ، لذا نجد معظم المؤرخين يعتبرون هذه الدولة حادنا طارئا.

يقول الأستاذ هـ . ج ويلز في كتابه «موجز التاريخ» :

«كانت حياة العبرانيين في فلسطين شبيهة بحياة رجل يصير على الإقامة في وسط طريق مزدحم، فتدوسه الحافلات والشاحنات باستمرار ومن البدء حتى النهاية لم تكن مملكتهم سوى حادث طارئ»^(٧).

ويقول الأستاذ هـ . د دونت في كتابه «مركز المدينة القديمة» :

«إنه لم يعثر لا على كتابة قديمة واحدة في فلسطين من شأنها أن تدل على وجود مملكة عربية لليهود هناك»^(٨).

وتقول الكاتبة بلافانسي :

«العملات النقدية التي ترقى في القدم إلى ما قبل آلاف السنين في فلسطين قد اكتشفت، والقبور التي خلفها الذين عاشوا في عصر موسى بفلسطين أيضا قد فتحت واكتشفت محتوياتها جميعا، فلم يعثر في جميع هذا على دليل واحد أو إشارة بسيطة تخبرنا عن وجود ما يسمى بأمة

يهودية أو سعب يهودي في تلك الأيام مطلقا. فإن كل ما يتعلق بهذه الأمة المزعومة غير موجودة في فلسطين لا في المقابر، ولا على النقود، وكأن كل شيء قد تبخر بفعل السحر»^(١٠).

هرتزل ودولة إسرائيل

أول من قام ببدء الحركة الصهيونية كحركة سياسية في القرن التاسع عشر هو تيودور هرتزل، حيث يعتبر يوم صدور كتابه «الدولة اليهودية» يوم ميلاد الحركة الصهيونية.

وهذا الكتاب في الأصل رسالة وجهها إلى آدمون روتشيلد وعموم أفراد أسرته النرية التي كانت مشاريعها التجارية منتشرة في أنحاء المعمورة ملتصقا منهم إنقاذ السعب اليهودي من أحداث الضغط والاضطهاد. وكان هذا الكتاب هو حجر الزاوية في تحقيق الحلم الذي كان يتساور إلى ذهول هرتزل وغيره من زعماء الصهاينة.

وانتقل بعد وضع هذا الكتاب إلى مرحلة عملية، فعقد مؤتمرات الصهاينة، وبدل على حديثه ما قال في افتتاح مؤتمر بال بسويسرا الذي انعقد عام ١٨٩٧م: «إننا اجتمعنا هنا لنضع حجر الأساس في بناء البيت الذي سوف يأوي إليه اليهود». وركز على ثلاث نقاط منذ أول يوم:

- ١ - تشجيع حركة هجرة منظمة إلى فلسطين على أوسع نطاق.
- ٢ - السعي المتواصل للحصول على اعتراف دولي بشرعية توطين اليهود في فلسطين.
- ٣ - إقناع كافة اليهود بالفكرة الصهيونية .

يقول هرتزل نفسه : لو أردت أن ألخص مؤتمر بال في كلمة واحدة لقلت: «في بال أسست الدولة الصهيونية، وبعد خمسين سنة على وجه التأكيد سيرى هذه الدولة جميع الناس».

وحاول هرتزل لإغراء السلطان عبدالحميد بخمسين مليون جنيه إذا ما سمح لليهود بأن يستوطنوا في فلسطين في ظل الحكم العثماني، غير أن السلطان قد رفض الاقتراح في صرامة المؤمن وصراحة السياسي المحنك، بقوله: «إنني لا أستطيع أن أتخلى عن شبر واحد من الأرض، وإنني لا أستطيع الموافقة على تسريح أعضائنا وأنا على قيد الحياة».

وبعد ما باءت جهود هرتزل بالفشل في إغراء الدولة العثمانية توجهه إلى الغرب، وأجرى الاتصالات مع القادة البريطانيين، وحملهم على تأييد المخطط الصهيوني. والدوافع التي حفزت بريطانيا إلى مساعدة الصهيونيين في تنفيذ أهدافها هي تتلخص فيما يأتي:

- ١ - رغبة بريطانيا في استمالة العناصر الصهيونية في سائر أنحاء العالم.
- ٢ - جعل فلسطين المتاخمة لعنة السويس وذات الأهمية الاستراتيجية البالغة منطقة نفوذها إلى مستعمراتها.
- ٣ - إيجاد مركز استراتيجي لها في العالم العربي.

وتحقيقا لهذه الأهداف أقامت بريطانيا أولا حكومة منتدبة، وبذلت قصارى جهودها لتسريد العرب الفلسطينيين وضغطهم وترجيح كفة اليهود، إلى أن وضعت مشروع تقسيم فلسطين، وأخيرا وافقت الأمم المتحدة على مشروع التقسيم، رافضة جميع المبادئ الدولية الأساسية، وفي منتصف ليلة ١٥ أيار ١٩٤٨ غادر المندوب السامي البريطاني ميناء حيفا معلنا نهاية الانتداب البريطاني، وفور ذلك أعلن اليهود قيام دولة إسرائيل، وقد اعترفت بها الولايات المتحدة بعد إحدى عشرة دقيقة من إعلان قيامها.

هكذا عمل الاستعمار لخلق دولة ليس لها من مقومات الدولة شيء. وليست هي إلا صورة بسعة للاستعمار الصهيوني الحاقدي في أرض عربية، بعد تسريد أكثر من مليون عربي من وطنهم السريع.

مطامع الصهيونية وأهدافها الاستعمارية

الصهيونية كحركة دينية سياسية تهدف منذ نشأتها الاستيلاء على فلسطين، وتوطين اليهود فيها، وإعادة تشييد هيكل سليمان مكان المسجد الأقصى المبارك، وجعل دولتهم تمتد من الفرات إلى النيل، والشواهد على ذلك كثيرة، من أهمها:

- ١ - يتلخص اقتراح الرحاله اليهودي استودي هابرستي أن تمتد الدول اليهودية من شمال اللاذقية، ثم تتجه جنوبا بشرق مارة بحماة فقلعة الحصن فبحيرة طبرية، ثم محاذية لنهر الأردن حتى جنوبى البحر الميت، ثم متجهة غربا إلى البحر المتوسط.

- ٢ - وجدت في خزانة روتسيلد خارطة كتب عليها مملكة إسرائيل، تضم هذه الخريطة فلسطين، والأردن، وسوريا، ولبنان، ووسط العراق وجنوبه، وصحراء سيناء، ودلتا النيل، والمدينة المنورة، والأراضي الواقعة في شهاها بين بني قريظة وبني النضير وخيبر.
- ٣ - جاء في كتاب للحاخام ايزاكس نشره عام ١٩١٧م، تم قدمه في مؤتمر الصلح المنعقد في فرساي عام ١٩١٩م:
- لقد حان للعالم أن يعرف ما هي الحدود الحقيقية لدولة إسرائيل، زاعما أن هذه الحدود يجب أن تمتد من عينتاب شمالا إلى جنوبي البحر الميت، مشتملة على قسم كبير من تركيا ومعظم سوريا، وجميع الأراضي اللبنانية والفلسطينية.
- ٤ - قدمت المنظمة الصهيونية العالمية مذكرة إلى مؤتمر الصلح في فرساي بتاريخ ٣ شباط عام ١٩١٩م، تطالب فيها باحتلال جميع الأراضي الفلسطينية، مضافا إليها لبنان الجنوبي والقسم الجنوبي الغربي من سوريا وأراضي الضفة الترفية من الأردن حتى بادية السنام، كما طالبت هذه المذكرة بجزء من الأراضي المصرية.
- ٥ - جاء في كتاب الدكتور هوزين الذي طبع عام ١٩٣٩ : «يجب أن يهاجر يهود أوروبا الشرقية البالغ عددهم بضعة ملايين إلى فلسطين، ويحتلوا ضفتي الأردن، ويؤسسوا دولة يهودية صرفه، ثم تتوزع المهجرة بين البلدان العربية المجاورة.
- ٦ - ورد في كتاب «فلسطين اليهودية» للنائب العام في فلسطين زمن الانتداب: «إن البلاد التي وعد اليهود بها في التوراه من البحر المتوسط حتى الفرات، ومن لبنان حتى النيل، هي البلاد التي منحت للشعب المختار».
- ٧ - إن الخارطة التي ساهدتها إحدى المبرشات في عام ١٩٤٣م للإمبراطورية اليهودية المقبلة كانت تشتمل على فلسطين بكاملها، والأردن، وسوريا، ولبنان، وقبرص أيضا.
- ٨ - ألقى ابن غوريون خطابا في القدس المحتلة في ١٩ أيار عام ١٩٤٤م قائلا: إن خريطة فلسطين الحالية إنما هي خريطة الانتداب، وللشعب اليهودي خريطة أخرى يجب على الشباب اليهود أن يحققوها، وهي خريطة التوراه التي جاء فيها: «وهبتك يا إسرائيل ما بين دجلة والنيل».
- ٩ - الصهيونيون يستخدمون اليوم اصطلاح دولة إسرائيل مكان أرض إسرائيل، وهو يحمل في طياته نية التوسع.
- ١٠ - كل الدلائل تشير إلى أن الصهيونية تهدف سائر الأقطار العربية، وأن مهمة الصهيونية

لم تنته بخلق دولة إسرائيل أو اغتصاب أراضي فلسطين، بل إنهم يتشبعون منذ عام ١٩١٧م بتملك حوران في جنوب سوريا، واقترحت مذكرة المنظمة الصهيونية إلى المؤتمر الأعلى لمجلس الصلح عام ١٩١٩م، وجوب ضم جبل حرمون وجنوبي لبنان إلى فلسطين.

وعندما استثنى كتاب تشرشل الأبيض في عام ١٩٢٣م شرق الأردن من فلسطين اعتبر الصهيويون ذلك خسارة فادحة بالنسبة إلى قضيتهم يعلق وايزمان على ذلك في سيرته: لقد اعتبر كتاب تشرشل الأبيض عاملا خطيرا في تقليل تصرح بلفور، حيث فصل شرق الأردن عن منطقة النشاط الصهيوني. في ضوء هذه الحقائق يمكننا أن ندرك أبعاد الخطر الصهيوني واستمرار الفكرة التوسعية. وإذا نظرنا إلى المستقبل على ضوء تفهم الماضي لتوصلنا إلى ما ترمي الصهيونية العالمية مسترة ببعض المبادئ التقليدية ومتأمرة مع الدول الاستعمارية الأمريكية والأوروبية.

الصهيونية وفكرة إسرائيل الكبرى

منذ أن قامت دولة إسرائيل في قلب الوطن العربي قبل ثلاثين عاما لم تزل فكرة إسرائيل الكبرى تصاحب الزعماء الصهيونيين، وقد حققت الدولة الصهيونية بعض النجاح في معارك ١٩٥٦ و ١٩٦٧ في توسيع حدودها، واحتلال الأماكن التي ظلت تحت الحكم الإسلامي العربي طوال القرون، فارتسخت الفكرة في صلب الصهيونية، وازدادت مطامع الكيان الصهيوني، فلا تواجه اليوم حدود دولة يهودية في رقعة صغيرة من وطننا، بل تواجه التحدي الكبير الذي يهدد كيان الدول العربية من فكرة إسرائيل الكبرى التي تهدف ابتلاع مواقعنا الاستراتيجية وأجزاء وطننا الحقيقية بأجمعها، وذلك باسم التحرير والاستقلال. وهذه الظاهرة تتطلب منا أن نقوم بالتصدي الكبير الذي يقف بوجه تحدي الصهيونية الخطر، إذ لا بد أن تتساورنا المخاوف من خطة إسرائيل الثانية التي ترمي إلى تحقيق المكاسب الإقليمية والأطماع التوسعية عن طريق العمل على تحقيق وترسيخ دعائم صبغة جديدة للتقسيم بعد ما بنيف على ثلاثين عاما من صدور فرار التقسيم الأول عن الجمعية العامة للأمم المتحدة ١٩٤٧م.

ولا يمكننا أن نخذع بالاعتقاد بأن إسرائيل تنوي التخلي عن أطماعها التوسعية التي

تتذرع بها من وراء ستار المطالبة بحدود آمنة ودائمة، بل إن الواقع يؤكد لنا صدق النوايا الصهيونية لتحقيق مشروع إسرائيل الكبرى بشتى الوسائل، ومنها تعددت الصيغ والحلول.

ومنذ أن ظهرت حركة إسرائيل الكبرى إلى المسرح العلني كانت فاتحة حركة جديدة، فيل: إنها رفعت شعار كل شيء، بمعنى المطالبة بكل شيء لنا.

وسرعان ما تحركت حركة إسرائيل الكبرى هذه إلى قوة هائلة ومنظمة على المسرح السياسي الإسرائيلي، فبعث المزيد من الثقة والحماسة في نفوس الطامعين بضم الأراضي المحتلة، والتقت مع مزايدات الزعماء التوسعية على صعيد واحد، نم كان فتوى المحام الأكبر بتكفير كل من يتخلى عن سبر واحد أو ذرة واحدة من الأرض الموعودة، وتصريح وزير الشؤون الدينية في إسرائيل آنذاك زراخ فارها بنتغ بقوله:

«ها قد عدنا إلى أرضنا، ومن الآن إلى الأبد».

ومنذ ذلك الوقت أصبحت إسرائيل جوقة توسعية مرتفعة الأصوات، وانصرف رجال السياسة وزعماء الأحزاب إلى كسب تأييد الناخبين، محتجين بإصحاحات التوراة وآياتها لكي يبرهنوا على مزايم إسرائيل وادعاءاتها التاريخية في شبه جزيرة سيناء وقطاع غزة ومرتفعات الجولان السورية والضفة الغربية للأردن^(١٠).

فإن فكرة إسرائيل الكبرى التي تؤمن بها الصهيونية، والتي تسعى دولة إسرائيل المزعومة لتحقيقها، تبتنى على خطة ابتلاع كافة الأراضي العربية.

وتمتسيا مع هذا المبدأ التوسعي، وتنفيذا لهذا المخطط الصهيوني دائما، يفكر زعماء الصهاينة في توسيع حدود إسرائيل، فتخرق القوات الصهيونية خطوط الهدنة مسترة بمصطلح «الحدود الآمنة» بتشجيع من جماعة المحامات والزعماء السياسيين.

وإن كتاب آر، كى، كرنجيا «خنجر إسرائيل» وحده يكفى لتقدير جسع الصهيونيين وجوع بقرهم الأرضي، حيث إنهم لا يزالون يحاولون خرق الحدود للدول المجاورة رافضين كل القيم والمبادئ الأخلاقية والقوانين الدولية، ومستهينين بقرارات الأمم المتحدة التي أصبحت لعبة في أيدي الدول العملاقة.

والحدود السياسية للدولة لها قيمة لا تنكر، وما أصدق تعبير اللورد كبروزون في كتابه «الحدود»: «الحدود كنصل موسى، يتوقف عليها نشوب الحرب أو استقرار السلم، وحياة الشعوب أو فناؤها».

فعند كل اقتراحات الحلول والتسويات ينبغي لنا أن ندرك خطورة الحدود، وما لها من أهمية في حياة الأمم.

كانت إسرائيل تملك ٢٠٧٠٠ كيلو متر مربع، واحتلت في عدوان عام ١٩٦٧م أربعة أضعاف مساحة إسرائيل، فأصبحت مساحتها نحو ٨٧ ألف كيلو متر مربع. (راجع صحيفة الدستور الأردنية ١٤ آذار عام ١٩٦٨م).

غير أن كل الدلائل تشير إلى أن أطماع زعماء الصهائنة والخامات الإسرائيليين لم تكتمل بعد. نظرا إلى ذلك ينبغي لنا أن نكون على حذر دائما من عدونا.

نكبة فلسطين والشعب العربي الطريد

إن النكبة التي حلت بالعرب الفلسطينيين إثر قيام دولة إسرائيل ألجأت أكثر من مليون عربي إلى أن يتركوا وطنهم الشرعي، ويعيشوا حياة الجلاء، ولم يحدث ذلك اعتباطا، ولم يكن ليحدث باختيارهم، إذ لا يتصور أن تترك أغلبية المواطنين في قطر معين بلادهم لأقلية دخيلة، غير أن هذا الحادث الغريب قد وقع في فلسطين برأى من العالم ومسمع، وتحت مؤامرة القوى العملاقة نفسها، وأصبح الشعب الفلسطيني مشردا مضطهدا يعيش في جو وحشي إجرامي، ولا يزال يعاني أنواعا من الويلات على أيدي الغاصبين الفاشيين.

وكل من يستعرض تاريخ دولة إسرائيل المزعومة يصدق الدكتور الصهيوني أوسكار ليفي في قوله:

«نحن (اليهود) لسنا شيئا إلا مفسدي العالم ومدمريه، ومحركي الفتن فيه، و«جلاديه»». (بروتوكولات حكماء صهيونيين ص ٤٥).

إن الجرائم اللإنسانية التي يرتكبها الصهائنة، والأعمال الوحشية والأساليب غير

التشريفية التي تتخذها وتمارسها القوات الإسرائيلية مع الشعب الفلسطيني يندى لها جبين الإنسانية حياء، وأحداث التتكيل بالعرب تهز ضمير كل إنسان. هذه هي الحقيقة التي دفعت المؤرخ العالمي الشهير آرنولد توينبي البريطاني إلى أن يقول بصراحة وصرامة: «إن جرائم النازية ضد اليهود أقل انحطاطا إلى الدرك الأسفل من جرائم اليهود ضد الأبرياء العرب».

راجع كتابه فلسطين جريمة ودفاع
طبع دار العلم للملايين، بيروت

ولا تحتاج هذه الحقيقة إلى التدليل أو البحث والاستفاضة، فإن ما اعترف به الكتاب الأجانب، وما أعدوا من مراجع ووثائق، فيه غنى وكفاية، غير أن الشيء الذي يهم المسلمين جميعا هو التوتر الذي تشهده هذه القضية، وهزلنا بإزاء جدية الأعداء في التخطيط والممارسات وفي كل شيء.

وقد أصبح من المعروف لدى الجميع أن فلسطين والقدس، والأقصى والأراضي كلها ضاعت بين أطماع الدول الاستعمارية وبعض الدول العربية، وقام خنجر إسرائيل في قلب الأمة الإسلامية.

ورغم أننا نملك قوة استراتيجية هائلة، نملك الذهب الأسود الذي يدور حوله رقى الاقتصاد العالمي، والذي يدور عجلات الإنتاج في العالم، ونحتل المواقع الاستراتيجية الهامة، غير أننا مع كل ذلك قد أصبحنا لعبة في أيدي العابثين، فبدل أن نهاجم العدو المشترك لا نزال ننهض في المعارك الدامية ضد إخواننا، فالحروب الأهلية قائمة، والخلافات موجودة، ونارا الاشتباكات الداخلية مستمرة، مع أن العدو الغاشم يجثم فوق صدورنا، ويسلب منا أرضا تلو أرض، ونحن نتخلى عن منطقة بعد منطقة.

المحواشي

- (١) راجع فترح البلدان للبلاذري ، دار النشر للجامعيين .
- (٢) عمر رشدى . الصهيونية ورببيتها إسرائيل ، ص : ٧٨
- (٣) نفس المصدر ، ص ٨٥ .
- (٤) محمد عوض محمد : الاستعمار والمذاهب الاستعمارية ، القاهرة ، ص ١٤٧
- (٥) ايلين بنى : أزيلوا إسرائيل ص ٦٠ ، ٦١
- (٦) من الفكر الصهيونى المعاصر ، بيروت ، ص ٣٩
- (٧) قسطنطين حمار : الموجز فى تاريخ القضية الفلسطينية ، ص ١٥
- (٨) نفس المصدر ، ص ٤٨ ، ٤٩
- (٩) راجع : فلسطين والغزوات الترى الجديد ، ص ٥ ، ٦
- (١٠) أسعد رزوق : إسرائيل الكبرى ، ص ٦٤٤



عروبة الاماكن و البقاع فى فلسطين قبل دخول بنى اسرائيل

محمود العابدى

حضارة اييلا :

في سنة ١٩٧٤ بدأت بعنة أنار إيطالية أعمال الحفر والتنقيب في تل مردوخ على بعد سبتين ميلا من حلب، فعثرت على أهم الكنوز الأثرية في جميع حفریات العالم، عندما وجدت مكتبة ضخمة تضم مئات الألوف من الألواح الطينية المكتوبة باللغة العربية الأولى - التي تعرف خطأ باللغة السامية - اللغة التي كانت شائعة في غربي آسيا في قرني الهلال الخصيب في العراق والشام طوال عصر حضارة دويلا اييلا ٢٤٠٠ - ٢٢٥٠ ق.م. ولقد كتب على هذه الألواح دروس لتعليم طائفة من كهنة المعبد، ولتخريج أفواج من موظفي الدولة، بالإضافة إلى المعاملات التجارية التي شملت هذه الرقعة من العالم الذي كان معروفا، يضاف إليه بلاد آسيا الصغرى وجزيرة قبرص. ومن أهم المدن التي كانت دولة اييلا تتاجر معها مدن فلسطين القدس (أورسالميم) وعزة ومدن اندترت ولم يعد لها ذكر؛ ومن الأسماء عابر وداود وسليمان، ومن العادات دهن جسم الملك بالزيت عند تنصيبه، ومن المعبودات داجون الذي صور على جسم سمكة ورأس إنسان الذي عرف فيما بعد كأحد معبودات الكنعانيين.

حفریات رأس شمرا :

للشمال اللاذقية على الشاطئ السوري أجرت بعنة أنرية فرنسية حفریات في موقع رأس شمرا، استمرت ١٩٢٩ - ١٩٣١م، وأهم ما وجد فيها حروف هجائية، أكتب العلماء على قراءتها، فتمكنوا من معرفة وتمييز ٢٧ حرفا، ومقابلتها مع الكلمات السامية (والأصح العربية القديمة)، ولم يبق إلا حرف واحد. وبذلك تمكن العلماء من معرفة لغة كاملة لها قواميس واضحة وكافية، وهي تعود إلى ألفين قبل الميلاد، وامتدت حتى القرن الثامن قبل الميلاد، عندما خلفتها الحضارة الفينيقية أو الكنعانية الحديثة. وفي الحقيقة أنها الوارثة لحضارة اييلا في كلماتها وخطوطها وأسماؤها وعاداتها ومعبوداتها. واتضح أن الكثير مما كان يظن أنه أول ما ورد في التوراة أصبح الآن معروفا قبل ذلك بعدة قرون.

الخليل إبراهيم :

حوالي سنة ١٩٥٠ ق. م عبر إبراهيم أو ارتحل ما بين النهرين إلى بادية السنام - إلى حاران ثم غرب نحو أرض كنعان، وضرب خيامه في مدينة شكيم (نابلس القديمة). وتقول التوراة إنه أقام فيها مذبحا. ولقد اكتشفت بعة أميركية صفحة من الصخر بحجم الناقه، ونصبتها أمام الزوار منسيرة إلى أنه مذبح إبراهيم. ثم وإلى إبراهيم العبراني أو البدوي تنقلاته جنوبا مع مواشيه ورعاته واتباعه إلى أن ضرب خيامه في بيت إيل (إله الكنعانيين). ثم وإلى ترحاله إلى أن ضرب خيامه في مسارف مدينة (أورشليم) عاصمه اليبوسيين (الكنعانيين). وبناء على رغبته رحب به كاهن المدينة واسمه (ملكي صادق)، واستضافه في مخدعه بالغار الذي بنيت عليه قبة الصخرة. ولدى البحث بين الضيوف والمضيف قدم إبراهيم عشر غنائم الحرب التي كان قد غنمها - قدمها للملكي صادق قائلا: إنه كوهين «إبليوم عليوم»، أي كاهن الله العلي، وكاهن تعني اليوم كلمة نبي التي لم يعرفها العبرانيون حتى تعلمها موسى من شعيب نبي مدين العربي. ولقد اعترف إبراهيم بقدسية مذبح ملكي صادق، وشرع يضحى عليه ابنه حسب رواية التوراة. ومعنى هذا أن صخرة أورشليم أو بيت المقدس كانت مقدسه قبل إبراهيم.

قرية أربع :

وإلى إبراهيم ترحاله كعادته حتى وصل إلى الرامة قبل وصوله إلى قرية أربع (الخليل القديمة). وتقول مصادر التاريخ: إنها كانت بلدة أربع بن عناق، فهي مدينة العناقين الذين ساهم العبرانيون باسم الجبارة لشندتهم في الحروب. وكانت القرية تتكون من أربعة أحياء كل حي منها مخصص لواحد من أبناء عناق الكنعاني، أي العربي القديم. ومن أسماؤها التي كانت معروفة قبل وصول إبراهيم إليها «حبرون» أو «حبرى»، (أي الصاحب أو الخليل)، وبقيت معروفة بهذا الاسم إلى ظهور الدعوة الإسلامية عندما أقطعها النبي صلى الله عليه وسلم لتميم الداري، وسمى أسماها الأربعة - حبرى والمرطوم وبيت عينون وبيت إبراهيم.

ولما ماتت زوجته سارة سمح له عفرون الحنفي بأن يكفلها (يدفنها) في مغارته. واستمر في ترحاله ما بين حبرون وبيت السبع حتى أدى به التطواف إلى مصر، ولكنه أخرج منها، وعاد

ليمضي بقية حياته فيها، ودفن بجانب زوجته في (مكفيلة) الحثي. ولما مات إسحق بن سارة دفن هو وامراته بقرب أمه وأبيه.

ولما كان يعقوب راجعا من مراعي بلاد حران مر بمدينة شكيم فحسدها على نجاحها، ودبر أبنائه مكيدة لتخريبها ونهبها وذبح رجالها، وبعد فعلة بني إسرائيل هذه استمروا في سيرهم نحو الجنوب حتى مروا من بيت إيل (بيتين)، حيث ناجى يعقوب ربه، ووالى رحيله إلى الجنوب حتى وصل إلى أورشليم. وفي منامه رأى (إيل) إله الكنعانيين يخاطبه باسمه الجديد «إسرائيل».

هجرة بني إسرائيل إلى مصر :

عاش إبراهيم وابنه إسحق وحفيده يعقوب في أرض كنعان معيسته الترحال أو البداوة، وعندما أجدبت هذه البلاد هاجر (يعقوب) وأبنائه إلى مصر، حيث عاشوا في كنف ابنهم (يوسف) الذي تبوأ مركز مرموقا في حكومة ملوكها الغرباء (الهكسوس)، إلى أن نارت مصر على حكامها الغرباء، وصبت نعمتها على بني إسرائيل عملاء الهكسوس واضطهدوهم، لذلك أخذوا يفرون من هذه الحياة التي أصبحت لا تطاق، تدفقوا على البادية السورية مخربين مدمرين، ولدينا وثائق. تسجل هذه الفترة وهي المعروفة باسم «رسائل تل العمارنة» التي يتضح منها أن تحتمس الثالث أول فرعون مصري كون إمبراطورية، وذلك بافتتاحه بلاد فلسطين وفينيقيا وسورية، وأضافها إلى المملكة المصرية. ولقد وضع تقليدا اتبعه من أتى بعده من الفراعنة، خلاصته إبقاء حكام البلاد المفتوحة فيها على شرط أن يرسلوا له أبناءهم وبناتهم ليتربوا في قصر فرعون، وينشأوا على حبه وطاعته والاعتراف بفضله، وفي وجودهم لديه أحسن ضمان لولاء أبنائهم. أما الشرط الثاني فهو أن يرسلوا له الجزية مما تنتجه بلادهم من الحبوب والزيت والذبائح والخنص والطيوب والخمور والجواري والعبيد.

واستمرت الإمبراطورية المصرية ناجحة في إدارة مستعمراتها في غرب آسيا حتى قام فرعون بالإصلاح الديني، وذلك بتغيير المعبود من آمون إلى آتون. وهنا نار عليه كهنة معابد آمون ونقصوا عليه حياته. وانصرف لإخضاعهم عن الاهتمام بشؤون المستعمرات في غربي آسيا، واغتتم الفرصة بعض أصحاب الطموح، فقاموا بمضايقة حكامه في فلسطين، وضيقوا عليه، وأخذ هؤلاء الحكام يرسلون إلى فرعون رسائل يطلبون فيها إرسال جنوده للدفاع عن

بلاده وقطع دابر الفساد، ولكن الفرعون كان مسغولا بالثورة الداخلية، ولذا فإنه لم يستطع الاستغناء عن أي عدد من الجنود. وكان يقول: نحفظ بهذه الرسائل حتى تتحسن الأحوال. وأخذت هذه الرسائل تتجمع في ملحق بمكتبه في بلدة (تل العمارنة) على بعد (١٨٠) ميلا للجنوب من القاهرة. وكانت الرسائل مكتوبة بلغات كثيرة أهمها اللغة البابلية وبالخط المساري. وبقيت هذه الرسائل مدفونة تحت الأنقاض حتى وجدت إحداها فلاحا من قرية تل العمارنة، بينما كانت تجمع روث الحيوان لتتخذ منه وقودا. ولما وصلت هذه الآجرة أو اللوحة إلى علماء الآثار، وقرأوا ما كتب عليها ١٨٧٧م أخذوا يشجعون القرويين على إحضار ما يمكنهم إحضاره منها بأسعار مغرية. وبهذه الطريقة جمعوا نحو من ثلاثمائة لوح، بعضها بيضوي الشكل، وبعضها مستطيل بقياس ٦٠ × ٢٠ سم.

عرفنا منها رسالة بعث بها حاكم القدس واسمه (عبدي حبيبه)، أي العبد الحبيب، جاء في رسالته: «إن العاييرو يستولون على مدن الملك، ولم يبق لمولاي حكام هنا... كلهم هلكوا».

وهناك رسالة من حاكم عكو (عكا) يقول فيها: «لقد زحف علينا الحثيون من الشمال جاؤوا من آسيا الصغرى، والعيبري (يمكن العربان) قدموا من بلاد الجزيرة العربية. أنجدنا أيها الفرعون وإلا هلكنا».

وفي مدن مجدو وتعنك جنوبي حيفا قام الكنعانيون بالثورة على حكم مصر للتخلص منه والاستقلال في بلادهم وجاء في رسالة أمير مجدو: «إلى استار واسور من أمان أنير الذي حفظ حياتك إلى اليوم، أرسل قواتك مع مركباتهم، وابعث حصانك وجزيتك وهداياك وكل الأسرى الذين تحت أمرك ابعثهم إلى مجدو». هذه الرسالة وجددها المنقبون في خرائب تعنك، وهي رسالة من ضابط في مجدو والي المدينة.

ووجدت بين خرائب لاخيس (خان الدوير بين الخليل وغزة) رسالة كتبها واليها بالبابلية، قال فيها: «إذا لم ترسل جيش مصر بالعجل تضطر المدينة للتسليم للغزاة».

كانت أورشليم (القدس القديمة) إحدى المدن الأخيرة التي قاومت الغزاة مدة إلى أن تغلبوا عليها، فكتب الضابط الوطني المسمى (عبدي حبيبة) قال: خربت مدنهم، بلادهم ماتت جوعا، هم يعيشون كمعزى الجبل. وبلغ سوء الحال لدرجة أن قوافل الملك تحت أسوار المدينة،

ثم خرب الثوار أريحا وبيت مرسيم، ونهبوا الهيكل المصري في لاخلش، ودمروا الحصن المصري في غزة.

وفي رسالة أخرى من عبيدي حبيبه إلى الفرعون أخناتون قال فيها:
«... حتى لا تضيع جميع أراضي جلالتك التي ثارت عليّ، أما إقليم شيوى الواصل إلى جنتي كرمل فقد شق عصا الطاعة علي، وكذلك فعل أمراؤه. لقد كانت سفن جبيل المساعد القوي في بسط سلطتك على بلاد ما بين النهرين... أما الآن فقد احتل العابيري بلاد فرعون، ولم يبق لسيدي وال مطيع، إذ عصاه الكل ليحرص الملك على قطائعه من بلاده وليرسل المدد، لأنه إذا لم يصل جنود هذه السنة ذهبت ممتلكات الفرعون سدى وأنا وإخوتى كي نموت مع سيدنا الملك.

وفي رسالة أخرى طلب من عبيدي حبيبه أمير القدس إحدى وعشرين فتاة من أبكار بلاده يتمتع بهن رده في قصره الفرعوني.

الخروج :

أوعز موسى إلى قومه بني إسرائيل بالخروج من مصر على دفعات صغيرة، تتألف كل دفعة من ٥ - ٧ أشخاص.

وفي خلال ثلاث سنين تكامل عددهم في «كفار عصبون» في مكان العقبة الحالية، حيث عاشوا نحواً من اثني عشر عاماً. وكان كلما طلب منهم الاستعداد للتوجه إلى أرض كنعان التي ادعوا بأن الله وعدهم بها كان الذعر يملأ قلوبهم - وهم جيل النذل والعبودية - ولما ينس من هذا الجيل توجه بهم إلى أرض مدين، بلد شعيب النبي العربي، الذي كان موسى قد تزوج اثنتين من بناته، وهناك عاشوا في حماية شعب مدين خمسا وعشرين سنة، مات في خلالها الجيل السابق، ونشأ جيل بادية وحرب، ولكنهم كانوا قد فقدوا كل ما كان الآباء يعلمون من علم مصر وحضارتها، وحتى إنهم انقطعوا عن مزاوله عبادتهم الخاصة بهم.

من بلاد الكنعانيين :

ولما اقترب موسى من أرض كنعان أرسل رجلا من كل سبط من أسباط إسرائيل الاثني عشر، يتجسسون أخبار البلاد التي هم متوجهون إليها، ولما عادوا قالوا له: إنها تفيض لبنا وعسلا، لكن فيها جبابرة لا قبل لهم بهم.

قال لهم : «انظروا إلى الأرض ما هي، والشعب الساكن فيها أقوي أم ضعيف، قليل أم كثير، وكيف هي الأرض التي هو ساكن فيها أجيدة أم رديئة، وما هي المدن التي هو ساكن فيها أختيات أم حصون، وكيف هي الأرض أسمية أم هزيلة، أفيها شجر أم لا، وتتسدوا فخذوا من تمر الأرض».

«فصعدوا وتجسسوا الأرض من بيرة صين إلى رحوب، وصعدوا الى الجنوب وأتوا إلى حيرون، وكان هناك بنو عناق... وأتوا إلى وادي إسكوال، وقطعوا من هناك زرجونة بعنقود واحد من العنب، وحملوه بالدقارنة بين اثنين مع تبي من الرمان، ثم رجعوا من تجسس الأرض بعد أربعين يوما»^(١).

وكان جوابهم لقائدهم ونبيهم موسى: «ذهبنا إلى الأرض التي أرسلتنا إليها، وحقا إنها تفيض لبنا وعسلا، وهذا نمرها، غير أن الشعب الساكن في الأرض معتز، والمدن حصينة عظيمة جدا، وليس لنا طاقة على حربهم».

إلا أن اثنين من رجال البعثة يشوع وكالب قالوا: بل في طاقتنا حربهم. ففرغت كل جماعة صوتها وصرخت، وبكى الشعب تلك الليلة، وتذمر على موسى وعلى هارون جميع بني إسرائيل، وقال لها كل الجماعة: ليتنا متنا في أرض مصر أو ليتنا متنا في هذا القفر. ولماذا أتى بنا الرب إلى هذه الأرض لنسقط بالسيف، تصير نساؤنا وأطفالنا غنيمة، أليس خير لنا أن نرجع إلى مصر؟ فقال بعضهم لبعض: نقيم رئيسا ونرجع إلى مصر.

كانت بيرة السبع أو النقب أول ما يجب أن يعبره بنو إسرائيل، لكن سكانه منعوهم من دخول بلادهم، فاضطروا إلى السير شرقا مجتازين وادي عربية، إلى بلاد آدم لكن الآدوميين رفضوا أيضا أن يسمحوا لهم باجتياز بلادهم، مما أجبرهم على مواصلة السير شرقا وراء الجبال إلى نخوم البادية مما وراء نهر الموجب إلى ما يقارب موقع العقبة، ثم اتجهوا شمالا حتى دخلوا

وادي اليتيم (وادي الايتم) الذي لا تقوا في اجتيازه الأهوال، ولم يتنفسوا الصعداء إلا بعد أن وصلوا إلى أرض الحسمي إلى الشرق من موقع مدينة معان الحالية مبتعدين عن الوديان العميقة، حتى اصطدموا بالمؤابيين، ولما فرغوا منهم جاهاوا مقاومة حسون بقيادة ملكها سحون، واستمروا في زحفهم حتى حاربوا العمونيين في ربتهم (عمان الحديثة). وفي الجنوب الغربي وعلى ربي الجبال المطلة على الغورمات موسى وتولى القيادة يسوع.

أول مظاهر الاغتصاب :

هنا تلا عليهم يسوع ما جاء في سفر التثنية، وهي توراة موسى على لسان إلههم الخاص المسمى يهوه، فقال: «مدن عظيمة حسنة لم تبوها، وبيوت مملوءة بكل خير لهم تملأوها، وصهاريج محفورة أيضا لم تحفروها، وكروم وزيتون لم تفرسوها... أنا الرب إلهك يدخلك أرضا صالحة ذات أنهار وعيون تتفجر في غررها ونجدها، أرض حنطة وشعير وكرم وتين ورومان، أرض زيت وعسل، أرض لا تأكل خبزك بتقتير ولا يعوزك فيها شيء، أرض حجارتها الحديد ومن جبالها تقطع النحاس. إنك جائز إلى الأردن لتدخل وتلك أما أعظم منك ومدنا عظيمة ومحصنة للسماء. إذا أدخلك الرب إلهك الأرض التي أنت سائر إليها لترتها، أبسل واستأصل أما كثيرة من أمام وجهك الحننيين والجرجاشيين والأموريين والكنعانيين والفرزيين والحويين واليبوسيين، سبع أمم أعظم وأكثر منك، وأسلمهم الرب إلهك، وضربتهم فأبسلهم إبسالاً (أهلكهم)، لا تقطع معهم عهدا، ولا تأخذك بهم رافة، ولا تصاهرهم ابنتك، لا تعطيتها لابنه وابنته لا تأخذها لابنك، لأنها تغوي ابنك عن اتباعي، فيعبد آله أخرى، فيشتد غضب الرب عليكم ويبيدكم سريعا، بل تفضون مذابحهم، وتكسرون أصنامهم، وتقطعون غاباتهم، وتحرقون تماثيلهم بالنار، لأنك شعب مقدس للرب إلهك، واختارك أن تكون له أمة خاصة من جميع الأمم التي على وجه الأرض».

لقد كان في هذا الكلام دافع كبير لبني إسرائيل لاستعمال أقصى الطرق وأعظم أنواع الشدة في تقتيل أهل المدن والقرى التي كانت تنهاوى أمامهم بسبب تفرقتها وتستيت قواها، هذا وما سجلته نوراتهم عن فظائع الفتح ليجد فيه اليهود في الوقت الحاضر أوضح هداية لما يجب أن يعملوه مع أحفاد بني كنعان.

عواصم اليهود :

استغل ينوع الميل المتأصل في شعبه - بني إسرائيل - من حيث اغتصاب ملك الغير، فقسم عليهم أرض كنعان (فلسطين) من جبل الشيخ شمالاً إلى بحر السبع جنوباً، وأصبح لكل سبط منطقة خاصة به، يجارب من أجل اغتصابها.

عاشت الأسباط معيسة البداوة حتى استطاع داود أن يغتصب الملك من أبناء سلفه ساول، واتخذ مدينة حبرون (الخليل) عاصمة له مدة سبع سنين ونصف السنة، ثم جند كل قواه حتى اغتصب مدينة اورشليم اليبوسية وانتقل إليها.

طلب داود من الفنيقيين أن يبنوا له فصراً على جبل صهيون، للغرب من اورشليم، كما طلب ابنه سليمان أن يبنوا له هيكلًا لعبادة إله إسرائيل، ولقد هدمت مدينة داود، كما هدم هيكل سليمان، ولم يبق منها باق على سطح الأرض.

لقد انقسم الإسرائيليون فيما بينهم بعد سليمان، وأصبحت اورشليم عاصمة لدولة يهودا الضعيفة في الجنوب، أما الدولة النائية التي بقيت تسمى إسرائيل فقد جعلت عاصمتها مدينة شكيم (نابلس القديمة)، ثم انتقلت منها مسافة ١١ كم للشمال الشرقي، واتخذت بلدة (ترصة) على رأس نبع الفارعة عاصمة لها. ولما أراد عمري ملك إسرائيل توجيه شعبه إلى جهة الغرب بنى على تل السومر الواقع على ١١ كم للشمال الغربي من شكيم مدينة سماها «السامرة»، وهي المدينة الوحيدة التي بناها الإسرائيليون في طول فلسطين وعرضها. ولما خربت السامرة أعاد بناءها الملك هرودس، وسماها «سبسطية»، على اسم أوغسطس سبسطوس قيصر الرومان، كمل بنى هرودس مدينة في الشمال سماها طبرية، على اسم طباريوس قيصر الرومان.

في وادي قدرون للشرق من القدس وفي أسفل بلدة سلوان تظهر أبنية يظن البعض أنها يهودية، والحقيقة ليست كذلك، فإنها قد أقيمت على الطراز المصري واليوناني والروماني، مع أن السكان أعطوها أسماء مغلوطه، هي: طهطور فرعون، وهم زكريا، ومقبرة يعقوب. وليس لليهود فيها أي أثر.

من هذه الدراسات الأثرية نرى أن جميع المواقع والأمكنة في فلسطين عربية قديمة، أضيف إليها بعض المدن في عصر اليونان والرومان فيما بعد، وأغلب المدن الكنعانية في فلسطين

تنسب إلى معبود خاص، فمتلا بيسان - بيت شاغان - وهي الحية معبود الكنعانيين، ومنلها بيت دجن نسبة إلى المعبود داجون الذي ظهرت رسومه كجسم سمكة ورأس إنسان، ومنلها ساليم نسبة إلى إله شاليم إله الكنعانيين، ثم أضيفت إليها كلمة «أور» بمعنى مدينة.

الاستيطان اليهودي في فلسطين :

اعتبر يهود شرقي أوروبا غرباء في دولها، وكانت كل دولة ترجع ما ينسأ فيها من مؤامرات واضطرابات إلى الأقلية اليهودية فيها، لذا أخذت تضطهدها وتحاول الخلاص منها.

وكان رد الفعل عند أغنياء اليهود في العالم العطف على هؤلاء المستضعفين من أبناء ملتهم، مما حملهم على التفكير بإيجاد وطن يجدون فيه الأمن والاطمئنان، واتجهت أنظار زعمائهم إلى فلسطين نظرا لما تدعيه اليهودية من صلتها الروحية بفلسطين. وأصبحت الإعانات تدفع لكل من يهاجر إليها ويعيس فيها.

ورأت الزعامة اليهودية أن توجد حيا مستقلا باليهود بجانب كل مدينة عربية كبيرة، فكان حي (مونتيفوري) وحي (ميوشيرم) في القدس، وحي تل أبيب في يافا، وحي هدار الكرمل في حيفا. وكانت أول مستعمرة يهودية مستقلة قد أقيمت سنة ١٨٦٨م في أراضي ملبس العربية، وسوها «بتاح تكفا».

في المؤتمر الصهيوني الأول الذي عقد في مدينة بال بسويسرة سنة ١٨٩٧م اقترح بروفيسور شابير وتأسيس صندوق مالي لامتلاك الأراضي في فلسطين، وبعد سبع سنين (١٩٠٤م) صرح المفكر الصهيوني «أوسيتسكين» بقوله: «حتى نتمكن من إيجاد طائفة يهودية مستقلة، نم دولة يهودية على أرض إسرائيل، من الضروري أن تكون كل أرض إسرائيل أو معظمها ملكا لليهود، وبدون حق ملكية الأرض لن تكون لإسرائيل دولة ولو كثر سكانها».

واقترح امتلاك الأرض من طرق :

- ١ - شراء الأرض بالاقتيار من أصحابها .
- ٢ - مصادرة السلطات الأرض اللازمة للكيان اليهودي .
- ٣ - امتلاك الأرض بالحرب .

مع مجيء الحكومة الإسرائيلية الجديدة برئاسة مناحيم بيغن زعيم كتلة ليكود المعروف عنه
تطرفه الواضح إزاء التمسك بالأراضي العربية، تدخل سياسته الاستيطان مرحلة جديدة، تتسم
بالتوسع من حيث العدد والمساحة والسرعة في الإنجاز.

فمناحيم بيغن يؤمن - ١٩٧٧/٥/١٩م - بأن المناطق العربية المحتلة جزء من أرض
إسرائيل، ويدعو إلى الاستيطان فيها، وأن الاستيلاء على الضفة الغربية في نظره لا يعتبر ضماً
أو مصادرة، لأن الإنسان لا يضم ما يخصه، وهو لا يعتبر الضفة الغربية مناطق محتلة، وإنما
مناطق محررة.

ويبرز بيغن نظريته هذه في تصريح له بتاريخ ١٩٧٧/٦/٢٠م بأن للسبب اليهودي حقاً
تاريخياً ثابتاً في أرض إسرائيل، والتي تضم في رأيه الضفة الغربية، ويدعو إلى إقامته
مستوطنات جديدة فيما أسماه بأرض الوطن. وهذه النظرة التي عبر عنها مناحيم بيغن تستند
على بروتوكولات حكماء صهيون التي تنص في أحد بنودها على ما يلي: «يجب في السياسة أن
نعلم كيف نصادر الأملاك بدون أي تردد إذا كان هذا العمل يمكننا من القوة والسيطرة».

أقامت إسرائيل منذ عام ١٩٦٧م وحتى يومنا هذا ثلاثة خطوط استيطانية في منطقة
الضفة الغربية وغور الأردن.

الخط الأول : في الأغوار بمحاذاة الحدود الشرقية، أي نهر الأردن والبحر الميت والهدف من
هذا الخط إيجاد مستوطنات مدنية تساعد المستوطنات والمواقع العسكرية الممتدة على تلك
الجبهة.

الخط الثاني : تقع على السفوح الشرقية لجبال نابلس .

الخط الثالث : يقع على حدود الضفة الغربية مع إسرائيل، ويقوم بفصل القرى العربية في
سهل الضفة عن القرى العربية في منطقة التل، وقد أقيمت في الأغوار حتى عام ١٩٧٦م
(١٥) مستوطنة زراعية متصلة بشبكة من الطرق التي تم إنشائها بهدف ربط هذه
المستوطنات.

وثيقة إسرائيل كينغ :

اعتبرت هذه الوثيقة، التي سميت بهذا الاسم نسبة إلى واضعها إسرائيل كينغ - حاكم

لواء الشمال في وزارة الداخلية الإسرائيلية - ونشرتها صحيفة عال همسهار بتاريخ ١٩٧٦/٩/٧م، من أخطر الوثائق ضمن المخططات الإسرائيلية لتهويد الأراضي العربية أو الاستيلاء عليها بالاستيطان، وتهدف الوثيقة أو المشروع إلى تستيت الأقلية العربية وتهجيرها في منطقة الجليل، حيث تعيش أكثرية العرب في إسرائيل، ودمج الباقين في المجتمع اليهودي.

ويقترح كينغ في مشروعه لمواجهة هذه النسبة المطردة من العرب توسيع الاستيطان اليهودي في المناطق التي تبرز فيها الكثافة السكانية العربية، ويزيد فيها عدد السكان العرب على عدد السكان اليهود بدرجة تفوق الحد المقبول، ويقترح كذلك تخفيض عدد السكان في التجمعات السكانية العربية القائمة، وتعميق الاستيطان اليهودي.

مخطط غوش إيمونيم الاستيطاني :

تقوم جماعة غوش إيمونيم بتنفيذ مخططات استيطانية في مختلف أنحاء الضفة الغربية، وتركز نشاطها بصورة خاصة في منطقة نابلس. وقد عملت هذه الجماعة على دعم حكومة بيغن، لأنها تعرف بأن بيغن يدعمها ويؤيدها في الاستيطان بنهال الضفة الغربية وفي منطقة القدس.

وقد قامت حركة إيمونيم فور فوز كتلة ليكود في الانتخابات الأخيرة بعقد اجماع دعت إليه أعضائها الفعالين من جميع أنحاء إسرائيل، وانخذت عده فراار، من بينها: توسيع الزخم الاستيطاني في المناطق العربية، وحب الشبان اليهود في الولايات المتحدة على الهجرة إلى إسرائيل والاستيطان فيها.

المستوطنات التي أقامتها إسرائيل في الأراضي العربية المحتلة :

قامت إسرائيل ضمن إجراءاتها في الأراضي العربية في الفترة بين عام ١٩٦٧، وحتى تشرين ثاني ١٩٧٦م بإنشاء ٣١ مستوطنة في الضفة الغربية، بالإضافة إلى إنشاء ١١ حيا يحيط بمدينة القدس. أما في الهضبة السورية فقد أقامت ٢٩ مستوطنة، وفي قطاع غزة وسهال سيناء ١٩ مستوطنة، منها ١٤ في غزة، و ٥ شمال سيناء.

استلاب أراضي قريتي إقرت وكفر برعم

كانتا أول قريتين تم استلاب أراضيها عنوة واقتدارا إثر قيام الدولة في إسرائيل، ومع ذلك لم يضعف طول الزمن ولا الأمر الواقع إحساسهما بضرورة النضال من أجل حقوقهما.

وعلى الرغم من كل أساليب القهر التي لا بست حكاية القريتين منذ البداية، فلقد ظل السكان صامدين لأكثر من (٣٠) عاما يصرون على حقوقهم، ويناضلون من أجلها مستخدمين كافة الوسائل.

وأخيرا نجحت القريتان في أن تكسب هذا النضال معناه العميق، عندما تظاهر سكان القريتين بين أطلالها المهدمة، ووقع الاشتباك بينهم وبين قوات الأمن الإسرائيلي. الذي أسفر عن إصابة (٨) إسرائيليين، تم اعتصموا داخل الكنيسة الموجودة في كفر برعم - إصرارا على حقوقهم - على الرغم من اعتقال أربعة عشر شخصا يمثلون قيادات القريتين.

ماذا تحقق لهما ؟

لقد أنمر أيضا نضال القريتين الذي لم تنقطع أنفاسه خلال (٣٠) عاما في تأكيد حقيقة هامة، وهي أن الحق العربي لن يموت لا بالزمن ولا بالأمر الواقع إذا ما اتصل الجهد من أجل استرداده.

بل الأكثر من هذا النضال الأعزل والمتوحد للقريتين قد استطاع أن يضع السلطات الإسرائيلية الآن على الرغم من كل أدوات قهرها، بين اختيارين:

١ - إما أن ترضخ لمطالبها في العودة، فتعطي بذلك الأمل لقرى عربية كثيرة حدث لها نفس الذي حدث للقريتين .

٢ - أو أن تكشف أكثر فأكثر عن قبح الوجه الإسرائيلي إزاء الأقلية العربية، وتنهار بذلك خطط الإسرائيليين.

كانتا أول القرى :

كما كانت القريتان أول القرى التي جرى استلاب أرضها في أعقاب حرب ١٩٤٨م

عندما غيرت إسرائيل الدولة من طلاق امتلاكها للأرض العربية تغييرا جذريا.

ذلك أن فيام الدولة قد أعطى الإسرائيليين فرص الاستخدام الكامل لوسائل إرهاب العرب وإكراههم على ترك القرى والأراضي، وأوكلت المهمة إلى الجيش الإسرائيلي الذي ركز جهوده في البداية على قرى الجليل الذي يضم أكثرية عربية.

وكانت قرية إقرت في الجليل الغربي أول القرى التي نفذت فيها هذه السياسة الجديدة.

في نوفمبر عام ١٩٤٨م وعلى وجه التحديد في الخامس من هذا الشهر تسلم سكان القرية أمرا من الحاكم العسكري للمنطقة بأن يغادروا القرية لمدة أسبوعين، ريثما يتم الانتهاء من بعض الأعمال العسكرية في المنطقة. ولقد قيل للسكان يومها أن يأخذوا من حاجياتهم فقط ما يكفيهم هذه المدة القصيرة، لأنهم عائدون. وترك السكان القرية إلى قرية الرامة قرب عكا.

وبعدها عشرة أيام فقط أخليت بنفس الحجج القرية الثانية كفر برعم من سكانها الذين أبعدها إلى بيوت اللاجئين في قرية الجس العربية التي تبعد (٣) كيلو مترات من أراضي قريتهم.

واكتشف الأهليون في القريتين الخديعة، وطفقوا يبحثون عن حقوقهم في كل مكان: في مكتب الحاكم العسكري للمنطقة، وفي مكتب وزير الدفاع، ولدى الأحزاب، دون جدوى. وتجراً سكان قرية إقرت، فقدموا طلبا إلى محكمة العدل العليا في إسرائيل، يختصمون وزير الدفاع، ويطلبون إعادتهم إلى القرية. وردا على الدعوى المقامة نسف الجيش بيوت القرية المهجورة.

وفي عام ١٩٥٣م حدث نفس الشيء. قدم سكان القرية الثانية كفر برعم طلبا بانيا إلى محكمة العدل العليا يطلبون العودة إلى قريتهم، وكانوا يدركون بحكم التجربة السابقة ما الذي سوف يفعله الإسرائيليون، وكانت مظاهرة القوة هذه المرة أكثر ضخامة، وتم استدعاء أهل القرية جميعا لينسهدوا الطائرات الإسرائيلية وهي تدك دورهم في القرية التي يملكونها منذ ٦٥٠ عاما.

بن جوريون يكذب :

وأعطيت أراضي القريتين للمستوطنات اليهودية الجديدة، وأقام حزب المابام على أراضي إقرت (٢٤ ألف دونم) عددا من الكيوبتزاز أبرزها من الكيوبتزاز أبرزها ألون وسُموراه.

ووقف بن جوريون الذي كان وزيرا للدفاع يومها ليقول أمام الكنيست: «إن هدم القريتين لم يصدر بأوامر مني»، على الرغم من أن الجيش هو الذي قام بالمهمة.

في الجليل سملت نفس الظروف ١٢ قرية عربية، أكره سكانها على تركها عنوة واقتدارا. وامتدت هذه السياسة فنسملت أكثر من ٢٥٠ قرية تقف الآن أطلالا مهدمة، بعد أن أجبر سكانها على هجرها، وبعد أن استولت الكيوبتزاز والمستوطنات الإسرائيلية على أراضيها (مليون دون).

قوانين مفضوحة :

بالطبع حاول الإسرائيليون أن يدعموا هذا العمل بمجموعة من القوانين المفضوحة:

١ - قانون الغائبين :

الذي بنص على أن كل صفقة جرت بصورة عفوية بين القيم على أملاك الغائبين - الذي هو الدولة - وبين أية مؤسسة أخرى - المستوطنات الجديدة - فيما يتعلق بملك ظنه القيم في ساعة إجراء الصفقة (ملك غائب) مثل هذه الصفقة لا تعتبر باطلة، وتبقى نافذة المفعول، حتى ولو ثبت بعد ذلك أن ذلك الملك لم يكن في تلك الساعة ملك (غائب).

٢ - قانون الدفاع :

الذي أعطى للحكام العسكريين في المناطق صلاحية الإعلان عن أية مناطق كمناطق أمن مغلقة، لا يسمح بدخولها أو الخروج منها إلا بتصريح من الحاكم العسكري.

٣ - قانون الأراضي غير المفلوحة :

الذي يعطي لوزير الزراعة حق الاستيلاء على أية أراض في حالة عدم اقتناع

الوزير بأن صاحب الأرض قد بدأ أو أنه على وشك أن يبدأ في فلاحه أرضه.

وكان يكفي أن يصدر الحاكم العسكري قرارا باعتبار منطقة ما منطقة أمن مغلقة حتى يمنع أصحابها من الدخول إليها. وبالطبع تكفي فترة زمنية صغيرة لتبور الأرض وتجذب، لأن أحدا لا يرعاها، ومن ثم يكون من حق وزير الزراعة طبقا لقانون الأرض المفلوحة نفل ملكيتها إلى المستوطنات الزراعية، لأن الوزير لم يقتنع بأن صاحب الأرض الممنوع عن أرضه قد بدأ أو أنه على وشك أن يبدأ في فلاحه أرضه.

معنى القضية ودلالاتها :

وفي الحقيقة فإنه ليس هناك قرية عربية واحدة نجت من مصادرة أراضيها، وكانت الميراثات تتغير في كل مرة، فقد صودرت منذ عام ١٩٤٨م مساحة ٤١٨ ألف دونم من الأراضي الزراعية حسب قانون أملاك الغائبين، و ٧٠ ألف دونم من أملاك الوقف الإسلامي، و ٢٠٥ آلاف دونم حسب قوانين المناطق المغلقة ومرور الزمن. وعلى كل هذه الأراضي أقيمت مستوطنات الإسرائيليين.

ومع كل هذا لم يتوقف عرب إسرائيل عن النضال من أجل أراضيهم، وكانت مصادرة الأرض تلقى دائما المعارضة العنيفة والمتصلة في بعض الأحيان. وفي ظل هذا المناخ نمت جماعة الأرض التي لم يكن صدفة أن اختارت هذا الاسم بهدف أساسي، هو تعزيز نضال عرب إسرائيل من أجل الحفاظ على أرضهم والنبات في مواقعهم.

هذه المطالبة المستمرة بإعادة الأرض، والتي لم يقتلها اليأس على الرغم من كل هذه السنوات، وعلى الرغم من العسف الإسرائيلي، تعكس حسا عميق الجذور في أواسط السكان العرب، حتى إن كل من يحاول الاستهانة بها أو يبدي استعدادا لقبول التعويضات عن أرضه يتعرض فورا لنوع من النبذ الاجتماعي، بل إنه يعتبر في أعين أصدقائه وجيرانه خائنا للمصلحة القومية.

إن القضية في جوهرها لا تخص إذن الفريتين وحدهما، هذه القرى التي تضمها قائمة طويلة: الفابسية، وأم الفرج، وسعار، والدامون، والرويس، وصفوريا وغيرها. قرى تضم ٣٠

ألف نسمة أكرهوا على أن يتركوا أراضيهم وقراهم في الجليل حتى تقوم مكانها مستوطنات الإسرائيليين.

هل هو الخوف من أن تواجه إسرائيل في حالة السماح لهؤلاء القرويين بالعودة إلى قراهم مطالبه العرب الآخرين بحقوقهم في العودة.

ومثلما كتبت صحيفة عال همشار على لسان إسرائيل هرتز أحد قادة المابام: «إن الغالبية العظمى من هؤلاء يطالبون بإعادتهم إلى قراهم، وهم يرفضون بيع حقوقهم في أراضيهم رغم ظروفهم المادية السيئة، وهم أيضا يرفضون الاندماج في القرى الجديدة، ويصرون على موقفهم. إن قضية الأراضي ليست مجرد قضية تعويضات، ولكنها تكتسب في نظرهم عمقا هو في النهاية تعبير قومي عن ارتباطهم بمشكلة فلسطين، وذلك ما يفسر رفضهم للتعويضات طوال هذه المدة الزمنية».

لقد كان استلاب أراضي القريتين خرقا للاعتبارات الأساسية للقانون بل إن القريتين يسكان في أيديهما حكما من محكمة العدل العليا، بنص على أنه ليس هناك ما يحول دون عودتها إلى أراضيها، ومع ذلك فلقد ضرب بحكم القانون عرض الحائط. إن الإسرائيليين غير قادرين على التعايش السلمي، لأنه يناقض الفكرة الأساسية التي قامت من أجلها إسرائيل، لأنه ضد الطبيعة والكيان. إن معنى عودة سكان القريتين إلى أرضها هو أن ينهار الأساس الذي تقوم عليه فكرة الدولة ذاتها.

تم هما في النهاية تكسفاً لكل سكان المنطقة التي جرى احتلالها بعد عام ١٩٦٧م جهد الإسرائيليين الذي يهدف إلى احتوائهم بنعومة الشعبان.

لكل هذه الاعتبارات علينا واجب المساندة لسكان القريتين اللتين لم تنقطع أنفاسهما في النضال طوال (٣٠) عاما.

مصادرة أراضي بدو السبع :

بعد احتلال جنوب فلسطين مباشرة أجرت إسرائيل تحقيقا في أراضي النقب التي تسكنها قبائل بئر السبع في عشرين عشيرة، بلغ عدد سكانها سنة ١٩٤٥م نحو من عشرين ألف

تسمية، وبناء على تلك الدراسة بدأت سلطات الاغتصاب بعمليات إجلاء البدو عن أراضيهم. بدأت العملية الأولى بالطلب من إحدى العشائر أن تغادر مضاربها لمدة أسبوعين، ريثما تتم عملية المناورات العسكرية. وبعد مضي الأسبوعين تبين أن الأرض طوقت بالأسلاك الشائكة، وأعلنت منطقة عسكرية مغلقة، لا يجوز دخول المدنيين إليها. ولكن الأمر لم يطل كثيرا حتى أقيمت عليها عدة مستوطنات وقرى يهودية، مثال ذلك مستعمرة (عرض) التي ضم إليها ٤٥ ألف دونم، وتمت حتى أصبحت مدينة صناعية، ومثلها مستعمرة (ديونا) التي أنشئ فيها مفاعل ذري. وتعددت عملية الخداع هذه حتى سلبت معظم الأراضي من أصحابها العرب، وقدرت لها تعويضات رمزية. وفي ٢٩ حزيران سنة ١٩٦٦م قام أكثر من أربعين نسيخا من شيوخ عربان النقب بعقد اجتماع طالبوا الحكومة أن توكل تنفيذ مشروع بناء ٣٠٠ وحدة سكن حتى يتم التعويض على أصحاب الأرض التي صادرتها السلطات، بحجة تنظيم إسكان البدو، وتكلم مع الشيخ موسى العطاونة قائلا: إنه لا يعارض في تنظيم إسكان البدو، لكن قضية الأرض هي قضية البدو جميعا، ورغم أن البدوى خلق صابرا ومعتادا على الظروف الصعبة إلا أن قضية الأراضي هي قضية حياة أو موت لنا ولأجيالنا القادمة. ونحن نريد أن نلفت نظر العالم إلى أننا بموجب المعاهدة المعقودة بين الهاجناة والعرب في أثناء حرب سنة ١٩٤٨م اتفق على أن يبقى العرب في أملاكهم. وبعد توقيع الاتفاقية هذه بأسبوعين طلب إلى بعض العرب بأن يرحلوا عن أراضيهم بعض الوقت لكنهم لم يعادوا إلى أراضيهم حتى يومنا هذا رغم الوعود المعطاة لهم، وأقيمت على تلك الأراضي مدن، أشهرها ديونا وعرض، بالإضافة إلى مستعمرات أخرى. والآن تتردد نعمة توسيع هذه المستعمرات اليهودية على حساب الأراضي العربية، دون أن يؤخذ رأي أصحاب الأراضي أو الاعتراف بحقوقهم فيها.

في بداية عام ١٩٧٦م سمح للبدو الذين ثبت ملكيتهم بطريقة الحياة أن يحتفظوا لأنفسهم ٢٠٪ من الأراضي، وأن يتقاضوا تعويضا عن ٣٠٪، وتصادر الحكومة الخمسين في المئة المتبقية. وقد رفض البدو هذا العرض.

ثم قدمت عدة اقتراحات لجميع البدو في مراكز معينة على هيئة مستوطنات مدنية في مختلف أنحاء النقب. وقد أقيمت مستوطنتان: واحدة منها أسمتها (تل شيفا) قرب بير السبع وقد ماتت في مهدها، وأما الأخرى (كفار شوفال) كانت أحسن حالا من سابقتها.

ثم وقع وزير المالية «سمحا إيرليخ» أمرا يقضي بعزم الحكومة على مصادرة ما مجموعه ٢٦٦٠٠ دونم من الأراضي القريبة من مستعمرة (ديمونا)، يقصد إقامة صناعات حربية عليها. وفي الخامس من كانون الأول سنة ١٩٧٧م نشر القانون الذي أعطى مهلة شهرين لتقدم الاعتراضات من قبل الأشخاص الذين يدعون بملكية الأراضي المصادرة. وظهر مؤخرا أن الإنذارات لم ترسل إلى أصحابها إلا بعد فوات الوقت لتقديم الاعتراضات. وبناء على مرور الوقت المعين أصدرت السلطات أمرا قضائيا بإزالة عدد من بيوت البدو المفامة على تلك الأراضي. وفي الأسبوع الأول من أيام عام ١٩٧٨م قامت الجرافات بتنفيذ تلك الأوامر بالقوة، فأزلت ما مجموعه ٤٥ بيتا وكوخا وخيمة قبل أن يسمح لسكانها بحمل أمتعتهم منها، بل جمعوا في جهة معينة تحت حراسة الجنود المسلحين. وحينما أنهى كل شيء فيل لهم: إن ركام بيوتهم ألقى في مقبرتهم.

كتب البروفسور إسحاق ببلي الأستاذ بجامعة تل أبيب في جريدة الجروساليم بوست، التي تصدر في القدس المحتلة تفاصيل المأساة المحزنة التي يعيشها بدو النقب في ظل الحكم الإسرائيلي. ومما ذكره:

«إن بدو النقب البالغ عددهم خمسة وتلاتين ألفاً يعيشون في رعب دائم من رجال الحرس «الأخضر»، وهم مجموعة من عصابات أنشأها «إيل شارون» وزير الزراعة لمطاردة البدو في كل مكان، فهم ينسفون بيوتهم دون أن يسمح لهم بإخلائها، ويضربون النساء والأطفال دون سفقة، ويقطعون عنهم مياه السرب. وإذا اعتدى جمل بطريق الخطأ على مزرعة يهودي فإن رجال الحرس الأخضر يذبحونه على الفور، وإذا اعتدى قطع من الماشية على حقل أطلقوا على الفطيع النيران من الرشاشات»^(٤).

ويروي الكاتب قصصا عن الفظائع التي يرتكبها الحرس تذكرنا بفظائع النازيين، فهو يروي مثلا قصة نسيخ بدوي عمره ثمانون عاما، أخذه رجال الحرس من مضرب قبيلته في سيارة، ثم تركوه في الصحراء تحت الشمس المحرقة على بعد عشرين كيلو مترا دون ماء أو طعام ليعود إلى بيته ماشيا. ويروي كيف أحرقوا كتباً لطالب مدرسة بعد أن ضربوا الأم، وأزالوا البيت، وعشوا بالمتاع.

هذا بالإضافة إلى مصادرة أراضي البدو، وإتلاف محاصيلهم على نطاق واسع، وتهجيرهم

من مواطني سكانها إلى مواقع محددة في السهل يمنع عليهم مغادرتها وإلا تعرضوا للقتل. هذا بالرغم من أن بدو النقب يعتبرون من رعايا إسرائيل.

قرى اللطرون :

مازال أهل قرى اللطرون (عمواس ويالو وبيت نوبا) يناضلون من أجل العودة إلى أراضيهم التي استولى عليها العدو بعد أن قام بهدم القرى وحرقتها لإحفاء معالم جرميته الرهيبة في أعقاب حرب حزيران. وقد بعث أهالي القرى الثلاث إلى سلطات العدو يؤكدون تمسكهم بحقوقهم في أرضهم، وفي الرجوع إلى قراهم، ورفضهم لأية حلول أخرى لمستكبتهم. وفيما يلي نص المذكرة التي قدموها للحاكم العسكري الإسرائيلي في الضفة الغربية المحتلة بهذا الشأن^(٥):

«قبل سنتين داهمنا جيش الدفاع الإسرائيلي، وطردنا من بيوتنا، وبعد أكثر من أسبوعين هدم قرانا الثلاث: عمواس، ويالو، وبيت نوبا... طالبنا مرارا وتكرارا بإرجاعنا إلى أراضينا، ولكنهم لا يعيروننا آذانا صاغية.. عرضوا علينا بناء بيوت لسكننا ولكن بعيدا عن قرانا فرفضنا. اليوم وبعد سنتين جاءوا لمساعدتنا يريدون تقديم بعض النقود لفتح دكاكين وتقديم بعض الماشية من بقر وغنم وسيارات وقائمة أخرى من المتاريع نختار منها ما نريد، وجميع هذه المساعدات تكون بعيدة عن أراضينا وقرانا، في حين أنهم يمنعوننا من زيارة أراضينا... ماذا يريدون؟ لماذا لا يغادرون أراضينا بعدما ارتكبوا أفظع جريمة بهدم بيوتنا على كل ما نملك من متاع وأثاث؟ أعيدينا إلى قرانا وأرضنا فسنعيش في الخيام والكهوف حتى نعيد بناء ما هدمتم، لا نريد منكم أية مساعدة إلا إعادتنا إلى قرانا».

والمعروف أن العدو الإسرائيلي كان قد دمر بعض منازل قرية يالو بعد وقف إطلاق النار في ١١ حزيران، ثم عادوا وأتموا تدميرها كاملة في ١٨ حزيران، وكان عدد سكانها إذ ذاك يزيد على ألفين وخمسة مئة شخص، ويبلغ عدد البيوت التي هدمت حوالي خمس مئة بيت.

وأما قرية بيت نوبا فقد جرى هدم كل بيوتها بعد الحرب مباشرة، وكان يسكنها حوالي ثلاثة آلاف وست مئة شخص، فقد هدمت بكاملها أيضا.

تهويد القدس :

تضع إسرائيل قضية تهويد القدس في المرتبة الأولى على سلم الأفضليات بالنسبة للاستيطان، فهي في صراع مع الزمن لأنها تعلم أن قضية عروبة القدس لا يمكن أن يتنازل عنها أي زعيم أو مواطن عربي في نطاق التسوية الشاملة، لذلك فهي تحاول خلق أكبر قدر ممكن من الأمر الواقع فيها. وقد أصدرت لذلك مجموعة من القوانين والأنظمة، من بينها قانون يقضي بزيادة نسبة السكان اليهود فيها، كما قامت ببناء أحياء سكنية تحيط بالقدس في جميع الجهات لربطها بقلب إسرائيل، وإغلاق المنافذ العربية بأحياء يهودية، وإحكام هذا الربط قامت إسرائيل ببناء المستوطنات القريبة في الضفة الغربية، لتكون خط دفاع عن الأحياء السكنية اليهودية التي تحيط بالقدس، فمنطقة كفار عصيون هي خط دفاع عن الأحياء السكنية المقامة جنوب القدس بالقرب من بيت لحم وبيت جالا والمنطقة السكنية في تل بيوت ومستوطنة هارجيلا بالقرب من بيت جالا والمساكن المزمع إقامتها على جبل الرأس.

وتعتبر منطقة الخان الأحمر (معلى أدوميم) على طريق القدس - أريحا خط دفاع عن الأحياء السكنية المقامة شرق القدس إلى الشمال من جبل الطور والمسامة (هارهتسفيم) والتابعة للجامعة العبرية ومستشفى هداسا.

أما النبي يعقوب والنبي صمويل والمستوطنة المزمع إقامتها على أراضي قرية جبع العربية إلى الشمال الشرقي من القدس، فتعتبر خط دفاع عن المساكن المقامة في المنطقة الشمالية من القدس، على التلة الفرنسية ورامات إشكول. وتقوم إسرائيل الآن بالتخطيط لاستغلال ١١٠٠ دونم فرقرية عناتا لإقامة منطقة صناعية، تستوعب جميع المصانع المقامة في القدس بشطريها.

ضم القدس :

في ٢٧ حزيران سنة ١٩٦٧م أصدر الكنيست الإسرائيلي تشريعا يقضي بتوحيد القدس، وقد تألف هذا التشريع الواسع من ثلاثة قوانين:

١ - قانون يميز للحكومة تطبيق القانون الإسرائيلي والإدارة الإسرائيلية على أية منطقة من فلسطين.

٢ - قانون ينص على الوصول إلى الأماكن المقدسة في مدينة القدس إلى المؤمنين من جميع الأديان، وفرض عقوبات يبلغ أقصاها الحبس مدة سبع سنوات لأي شخص يقيم بتدنيس أو مخالفة قوانين الأماكن المقدسة أو المس بالنسور الديني لأي شخص آخر.

٣ - قانون ينص على السماح للحكومة الإسرائيلية بتوسيع نطاق سلطة البلديات، دون التقيد بالإجراءات المطولة النافذة حالياً.

وبذلك أصبحت القدس تحت السيطرة الإسرائيلية، كما جعلت الليرة الإسرائيلية في هذا التاريخ العملة الرسمية الوحيدة في المدينة.

وجرى توسيع نطاق بلدية القدس ليشمل بالإضافة إلى قطاعي المدينة مطار قلندية في الشمال وقبر راشيل (رامات راحيل) في الجنوب والعيزرية في الشرق.

وفي ٩ حزيران قامت السلطات الإسرائيلية بإزالة جميع الحدود الفاصلة بين قسمي المدينة، وكذلك جميع نقاط الحدود الفاصلة بين شطري المدينة، وكذلك جميع نقاط الحدود العسكرية.

بادرت بإجراء تغييرات كثيرة في حائط المبكى، فألحقت أضراراً في الأماكن المقدسة والمباني التاريخية، أدت إلى تشريد عدد من السكان. وقد اتخذ العمل حول الحائط شكلين: الأول يرمي إلى تحويل المنطقة المحيطة بالحائط إلى مزار إسرائيلي، والثاني يرمي إلى اقتفاء أثر المعبد الثاني عن طريق البعثات الأثرية.

وفي ١١ حزيران سنة ١٩٦٧م قامت بتدمير المنطقة الواقعة أمام الحائط أو المبكى، أي الحي المغربي الإسلامي.

وفي ١ أيلول من تلك السنة فتح الإسرائيليون بوابة المغاربة في الطرف الجنوبي من الحائط، وهي ملك الوقف الإسلامي، كمدخل عمومي إلى الحرم الشريف، وتقرر عدم دفع رسوم الدخول، وكان الوقف يفرض رسم دخول لا يتجاوز ليرة إسرائيلية.

ولقد قام العرب أي اندماج مدني مع إسرائيل، واعتبر ذلك مخالفاً للقانون الدولي الذي

وعلى الرغم من تحديد ارتفاع المباني داخل السور بأربعة طوابق وفي خارجه بتنائية طوابق فإن طراز البناء شوه ملامح المدينة التاريخية.
تقول جريدة معاريف الصادرة في ١٩٧٧/٥/١ م:

في مطلع عام ١٩٦٨م أصدر وزير المالية الإسرائيلي أمرا استند فيه إلى قانون الأراضي لعام ١٩٤٣م، قانون الاستملاك للصالح العام، وقد تضمن هذا القرار وضع اليد على ما مساحته ١١٦ دونما من الأراضي العربية داخل البلدة القديمة من مدينة القدس، بهدف ما يسمى إعادة تعمير الحي اليهودي.

وقد كلفت بتنفيذ هذا الأمر مع كل انعكاساته شركة تعمير وتطوير الحي اليهودي بالبلدة القديمة من القدس.

وقد وضعت هذه الشركة هدفا معلنا لنفسها، هو تعمير الحي اليهودي وتطويره كأثر قومي وديني وتاريخي من خلال التأكيد على طابعه الخاص، لإخلاء السكان العرب وجلب سكان يهود إلى الحي بدلا منهم.

لقد قامت الشركة المذكورة خلال السنوات التسع التي مرت على إنشائها بإخلاء أكثر من ستائة عائلة عربية من المنازل التي كانت تسكنها، والواقعة في المنطقة التي سملها أمر وزير المالية الصادر عام ١٩٦٨م. وكانت الشركة تلجأ في معظم حالات الإخلاء إلى استصدار أمر من المحكمة بذلك، بسبب رفض السكان العرب ترك منازلهم بصورة رضائية. وهكذا تكررت مشاهد قيام رجال الشرطة بإخلاء العائلات العربية من منازلها وإلقائها إلى الشارع. وجلب عائلة يهودية لتحل محلها، بعد أن يتم إدخال تحسينات وترميمات على هذا المنزل.

وقد قامت فئة من اليهود برئاسة البروفيسور عوزي أورنان - وهو أستاذ في الجامعة العبرية بالقدس - بتبني الدفاع عن وجهة النظر العربية، بعد أن اتضح لها مدى الظلم الذي لحق بالعائلات العربية التي أخليت من بيوتها بالقوة.

ويقول البروفيسور أورنان: إننا ببساطة أمام استغلال لسلطات قانونية تخالف الأهداف التي وضعت من أجلها، وأنه لا يجوز السكوت على هذا الأمر.

وفي شهر أيار من العام الماضي (١٩٧٦م) قام أورنان على رأس وفد من اليهود بمفابلة وزير الإسكان السابق أبراهام عوفر، وأبلغوه بأنهم يرون أن الأعمال التي تقوم بها الشركة التي تطلق على نفسها - شركة تعمير وتطوير الحي اليهودي - إنما تمس بالأخوة بين الطوائف المختلفة، وتسكل عقبة في طريق التآلف والسلام. وطالب الوفد الوزير بالتوقف عن إخلاء العائلات العربية في البلدة القديمة. وقد رد عوفر على الوفد بقوله: إنه يتبنى وجهة نظر معاكسة، وإنه يرى عدم وجود أساس للإسكان المشترك بين العرب واليهود، لأن ذلك يوجد المشاكل. وكذلك رئيس إدارة الشركة المذكورة يشارك الوزير عوفر في رأيه.

وفي حوار جرى لمناقشة قضية إخلاء السكان العرب من البلدة القديمة أثار رئيس الشركة إلى صعوبات السكن المشترك بين اليهود والعرب، وأكد على ضرورة زيادة عدد السكان اليهود في البلدة القديمة، وذلك حتى يكون بالإمكان فتح مدرسة لأطفال العائلات اليهودية هناك. وكذلك قال رئيس الشركة: إننا ما نزال في فترة نسمع فيها عن حوادث وضع المتفجرات وإلقاء القنابل. وقال: إن سكان الحي اليهودي معزولون وفلقون، وهم ليسوا أبطالاً، كما أنهم قلّة، مقابل آلاف العائلات العربية في البلدة القديمة.

إن عدد العائلات العربية التي ما تزال تسكن ما يطلق عليه اسم الحي اليهودي لا يتجاوز أصابع اليدين، ومنتظر مصير هذه العائلات المصير الذي حل بالعائلات التي سبقتها. وبالإضافة إلى هذه العائلات فإن هناك نحو ثلاثين عائلة أخرى تقطن في شوارع السلسلة، ويتهددها خطر الإخلاء.

مصادرة أراضي الخليل :

بعد أسبوع من حرب حزيران سنة ١٩٦٧م وصل إلى مدينة الخليل (٣٧) يهودياً منهم التسبان والفتيات ورجال الدين، معلنين أنهم جاءوا ليمضوا أول عيد فصح يهودي في مدينة الآباء بعد تحريرها، وأسرعوا لاحتلال فندق عربي بالقوة، ولما لجأ صاحبه إلى الشرطة الإسرائيلية لم تستطع إخراجهم، إلا أنهم وعدوا بمغادرته حالما ينتهي العيد.

وبدلاً من ذلك بدأ عددهم يزداد بمن ينضم إليهم من القادمين الجدد، وفي صباح العيد خرجوا من الفندق، وقد زاد عددهم على مئة شخص، بشكل مظاهرة تجوب شوارع المدينة،

وأُسرعوا إلى الحرم الإبراهيمي الشريف، وهم يرددون نسيدها معناه: «نحن ورثة الخليل، وقد عدنا إليها، وسنبنيها كما نريد لتكون لنا، ستكونون بعيدين في أراضي أجدادكم هناك... بعيدا.. هناك.

ولما طالبتهم الشرطة بإخلاء الفندق رفضوا وتقدموا إلى رئيس بلدية الخليل طالبين منه إخلاء خمسين بيتا ليسكنوها، فقال لهم: وبأي حق أخرج صاحب البيت لتسكنوه؟ عندئذ حاولوا الاعتداء عليه.

وتفاديا لما قد يحصل نقلهم الحاكم العسكري إلى مركز الشرطة، حيث عاشوا فيه مدة هم وعيالهم الذين لحقوا بهم.

وفي ٢٣ نيسان سنة ١٩٦٩م دخلت إلى الخليل عدة سيارات كبيرة، تنقل المئات من الشباب والنسبات وهم يحملون أعلام إسرائيل، وقاموا بمظاهرة في شوارع المدينة، انتهت بدخولهم الحرم الشريف، وهم يغنون ويرقصون.

ولما كثرت تعدياتهم وتحرشاتهم هزت سلطة الاحتلال بناء مستوطنة لهم. ففي ١٥ أيار سنة ١٩٧٠م قرر مجلس وزراء إسرائيل توطین (٢٥٠) عائلة يهودية في الخليل، بناء على أنه لا يجوز أن تخلو مدينة الآباء من يهود يسكنون فيها.

كريات أربع :

وفي ٢٤ نيسان ١٩٧١م أعلن الحاكم العسكري أن سلطات الحكم العسكري قررت إغلاق منطقة تقدر مساحتها بثلاثة آلاف دونم من الأراضي الواقعة شمال شرقي المدينة لأغراض عسكرية، وبذلك لن يسمح لأي عربي بدخولها، وبعد أسبوع قامت السلطات المحتلة بإنزال القوات المسلحة في هذه الأرض، وأخذت تحيطها بالأسلاك الشائكة، وبدأت عمليات توصيل المياه ومد أسلاك الكهرباء. وبعد قليل بدأت عمليات البناء وإقامة المباني والمتاريس تحت الأرض، وأحضرت البيوت الجاهزة للإسراع في إيواء المستوطنين.

هذه المستعمرة هي التي أطلق عليها الاسم القديم لمدينة الخليل (قرية أربع) التي كانت موجودة بهذا الاسم الكنعاني، قبل أن يصل إليها إبراهيم الخليل عليه السلام، وهي ناحية

سكنية في موقع استراتيجي، بدأت بثلاثين شخصاً، وأصبح عددهم يزيد على سبعة آلاف، جميعهم رجال مدربون على استعمال السلاح. ومن الجدير بالذكر أن جميع الأبنية التي أخذت تطوق الخليل من الشرق والجنوب قد بنيت على غرار النكنات العسكرية بالإسمنت المسلح وبطوايق تحت الأرض تستعمل كمستودعات للأسلحة والتموين والملاجئ.

وأصدر الحاكم العسكري لمنطقة الخليل أمراً بالاستيلاء على الأملاك الممتدة من الرامة في منارف الخليل من السهل حتى مستعمرة كريات أربع على امتداد ثلاثة كيلو مترات، لشنق طريق تؤدي إلى المستعمرة، عرضها أربعة أمتار، هكذا اتجه التركيز على توسيع كريات أربع، وتوفير الإمكانات لتنظيمها وتجميلها على حساب المواطن العربي ومن أرضه. ومن ذلك تركيب مقسم متطور بلغت تكاليفه أربعة ملايين ليرة. وبواسطة هذا المفسم الجديد يستطيع أي مشترك الاتصال بأية مدينة في المناطق المحتلة أو بأية مدينة في أوروبا وأميركا بصورة مباشرة، دون اللجوء إلى تسجيل المكالمات لدى المقاسم المختلفة.

ولم يظهر سكان كريات أربع أي حسن نية تجاه سكان مدينة الخليل، كما كان يزعم فادة إسرائيل، وهي تدرك مدى تعلق المواطن الخليبي بمقدساته، وخاصة الحرم الإبراهيمي الشريف الذي يعتبره رمزا دينيا وفوميا ووطنيا، ويؤكد وجود وكرامة وحياة المواطنين.

ومن هنا أخذت سلطات الاغتصاب تعمل على تفكيك هذا الارتباط بين المواطن ومقدساته عن طريق امتهان حرمة هذه المقدسات، فصاروا يدخلون الحرم بأحذيتهم القذرة، مصطحبين أطفالهم وصاحباتهم وحتى كلابهم، وأخذوا يلقون النفايات في كل ناحية منه. ولما لم تستطع دائرة الأوقاف الإسلامية المستضعفة رد هذا الأذى رفعت السجاد الثمين الذي يفرش فوق أرض الحرم خشية عليه من التلف. وبسبب تراكم الأوساخ عند المدخل أصبح المسلم يدخل منتعلا لثلا تتلوت فدماء. وتجلت هذه التعديات في الاحتجاج الذي بعنته وزارة الأوقاف الإسلامية.

١ - دخل عدد من السياح إلى الحرم الإبراهيمي، فسلمهم أحد مستوطني كريات أربع بوقا، ووقفوا أمام الضباط والجنود، وأخذوا ينفخون فيه ويضحكون بصوت عال، بالاشتراك مع الجنود والضباط، ينم عن استهتارهم بالمكان.

٢ - صحا حراس الحرم على وقع أقدام في داخل الحرم، وقد تبين لهم أن ثلاثة من اليهود المسلحين تسلقوا الجدران، ونزلوا لباحة الحرم، وفتحوا الباب السرمي ليدخل سبعة آخرون، حيث داسوا السجاد وبعثروه ونقلوه، كما أدخلوا معهم أكلا وشرابا، وتراسقوا بزجاجات السراب وعلى مرأى من مستسار الحاكم العسكري الذي كان قد حضر بناء على طلب من مدير الأوقاف الإسلامية، ومكنوا حتى الصباح، ومنعوا المسلمين من دخول الحرم حتى ما بعد فوات وقت الصلاة.

٣ - أعلن مدير أوقاف الخليل في الساعة العاسرة من ليلة الجمعة ٣٠ كانون نانى ١٩٧٦م أن نائب الحاكم العسكري بالخليل اتصل به وأبلغه رغبته في فتح أبواب الحرم الشريف أمام المستوطنين اليهود في تلك الليلة، لأنهم يرغبون في إقامة طقوس دينية، وأنه أبلغهم عدم استطاعته فتح الأبواب، فرد عليه الحاكم الإسرائيلي بأن الأمر صادر من وزير الدفاع الإسرائيلي. وبالفعل ذهب نائب الحاكم المذكور إلى الحرم، وطلب إلى الحراس أن يفتحوا الأبواب على مسئوليته، وتم فتح الأبواب الشرقية الجديدة، ودخل المستوطنون ومكنوا في الحرم من الحادية عشرة لىلا حتى الرابعة صباحا، وقاموا بصلواتهم بحضوره.

إن فتح الحرم الإبراهيمي الشريف في الليل سابقة لم نجر في التاريخ، وإن ما تعرض له هذا المسجد، وبأشكال مختلفة لىلا ونهارا، تأباه الحريات العامة وحرمات المقدسات والحقوق الدينية.

هذا بعض ما أدى إلى قسمة الحرم الشريف إلى قسمين: إسلامي، ويهودي. ولأول مرة في التاريخ يصبح لليهود حق في هذا المكان الذي لم يبنوه، ولقد اغتصبوه من يومه، وحافظوا على قدسيته هذه السنين الطوال.

وفي تشرين الأول الأول سنة ١٩٧٦م زاد الاحتكاك بين الطرفين: الطرف المسلح، والطرف الأعزل إلا من إيمانه بحقه، حتى وصلت الأمور إلى تمزيق الكتب المقدسة وتدنيسها وإتلافها، مما أعجز السلطات عن الوصول إلى حل. وزاد الطين بلة بدعة الحاجم المهورس ليفنجر عندما أقام جنازة لبعض رقات وجدت ممزقة في القسم الذي اغتصب وخصص لصلاة

اليهود، ولقد ولدت له عبريته أن يضعها في توابيت الموتى، وأن يقيم لها جنازة هزت البلاد كلها وأفلت الزمام - ولولا صبر العرب على هذا الضيم لتطورت الأمور إلى فتال - وقام بدفن الورقات المعزقة في مقبرة اليهود بالخليل، في مواكب حافلة سار فيها أرقى طبقات اليهود.

قرية دير أبو مشعل والإرهاب الإسرائيلي :

مازال أهالي قرية دير أبو مشعل التي تقع على بعد خمسة عشر كيلومترا شمال غرب مدينة رام الله يتعرضون لأغرب نوع من الإرهاب عرفه سكان الضفة الغربية والعالم، فمنذ أربعين يوما وأهالي هذه القرية التي يبلغ عددهم أكثر من ألف نسمة يتعرضون لهجمات ليلية من قبل جماعات من المسلحين الإسرائيليين، يرتدون الملابس العسكرية. فبعد منتصف الليل من كل يوم تتسلل مجموعات من هذه العصابات الإسرائيلية يقدر عددها بستين رجلا إلى داخل القرية، وتبدأ بإطلاق الرصاص في الهواء، وبالضرب على أبواب المنازل وخلع أيادي الأبواب.

وبعد أن يتأكد المهاجمون بأن السكان قد استيقظوا من نومهم يحدرونهم بعدم الخروج من بيوتهم وإلا سيقتلون رميا بالرصاص.

وتقوم هذه الجماعات بكسر النوافذ بواسطة قطع من الحديد، ثم يدخلون مسدساتهم من داخل النوافذ المحلية، ويطلقون عيارات نارية بدون رصاص داخل غرف النوم لإرهاب السكان وخصوصا الأطفال والنساء والشيوخ. وقد حدث في أحد البيوت أن أصيبت امرأة بنوبة قلبية عندما ظنت أن ابنتها قد قتل نتيجة لإطلاق النار عليه، وقد نقلت هذه المرأة إلى أحد مستشفيات رام الله للمعالجة حيث ما زالت تعالج هناك.

ولا تكتفى هذه العصابات والمخربون الإسرائيليون بهذا القدر من الإرهاب، بل تقوم أيضا بتحطيم كل ما تجده خارج البيوت من أوان الزهور وأوان المياه، وكذلك تقطع الأسلاك الكهربائية عن البيوت التي تملك مولدات كهربائية.

وخلال هذه الهجمات كانت هذه المجموعات تقول لأهالي دير أبو مشعل بأنها تتكلم باسم مساعد الحاكم العسكري لمنطقة رام الله، وأنها تنوي الاستيطان في القسم القديم من القرية

الذي يطلق عليه الأهالي اسم (تلة البغلة)، وكذلك يريدون الاستيطان في الجبال المحيطة بالقرية، كما يجذرونهم من البقاء في بيوتهم وقريتهم.

وقد لاحظ سكان دير أبو مشعل بأن المتسللين يتكلمون العربية بلهجة مكسرة، وبالإضافة إلى ذلك يتكلمون العبرية وعدة لغات أجنبية، مما يشير إلى أنهم من جماعات الاستيطان الإسرائيلية.

ولواجهة هذه الهجمات الإرهابية المتواصلة، قرر أهالي أبو مشعل التظاهر في رام الله للفت أنظار أهالي الضفة لأوضاعهم المتردية وطلب الحماية. وقاموا فعلا بهذه المظاهرة في رام الله يوم الثلاثاء الموافق ١١/٥/١٩٧٧م.

غير أن الحماية لم تأت من سلطات الحكم العسكري، حيث نسبت هذه الهجمات إلى أهالي قرى عربية مجاورة، لخلافات بين هذه القرى ودير أبو مشعل على المياه. وكأنه لا يعلم بأنه لا يوجد فرد واحد في الضفة الغربية بأكملها يسمح له بحمل السلاح أو إطلاق النار، وكما لا يعلم أيضا بأنه توجد شبكة مياه متكاملة في دير أبو مشعل تحت إشراف سلطة مياه الضفة الغربية، ولا حاجة بها للماء من القرى المجاورة!!

ونتيجة لموقف سلطات الاحتلال المتواطئ مع الإرهابيين الإسرائيليين قرر أهالي دير أبو مشعل حماية أنفسهم بأنفسهم، والتصدي للهجمات الإرهابية، وقرروا تكوين مجموعات من شباب القرية مسلحة بالعصي والحجارة لحماية القرية. ولكن عندما علم الحاكم العسكري بموقف الأهالي هذا توجه إلى القرية (ليلة ١٢/٥/١٩٧٧م) وفرض منع التجول عليها، وأمر جميع السكان بالتزام بيوتهم اعتبارا من الساعة الثامنة مساء، ووعد الأهالي بالحماية. وبقيت في القرية وحدة إسرائيلية عسكرية حتى الساعة العاشرة مساء، وبعدها غادرت هذه الوحدة القرية. وفي نفس الليلة عادت الجماعة الإرهابية للتسلل داخل القرية، مستعملة نفس الأساليب الإرهابية السابقة.

وبعد هذه التجربة قرر أهالي دير أبو مشعل عدم النوم قطعيا، والسهر للحماية قريتهم وممتلكاتهم وأراضيهم، وقد ساند رؤساء بلديات رام الله والبيره والبلديات المجاورة موقف

أهالي دير أبو مشعل، وقاموا ليلة ١٢/٥/١٩٧٧م بالسهرة في دير أبو مشعل حتى منتصف الليل تضامنا مع الأهالي.

وبعد .. فإن أوضاع قرية دير أبو مشعل أصبحت على النحو التالي :

- ١ - الأهالي مضمون على عدم مغادرة قريتهم أو أراضيهم .
- ٢ - الأهالي مضمون على الدفاع عن أنفسهم، وهم الآن لا يذهبون إلى حقولهم أو أعماهم، وينامون نهارا ويسهرون ليلا، لمواجهة الإرهابيين الإسرائيليين.
- ٣ - توقف النشاط الاقتصادي في القرية، وأغلقت المدرسة الابتدائية فيها، وذلك لأن الأطفال في القرية لا ينامون من الذعر.
- ٤ - مازال الإرهابيون الإسرائيليون يأتون ليلا إلى القرية، ولكنهم لا يقتربون من البيوت، بل يطلقون النار من حول القرية.
- ٥ - واختتم التقرير بدعوة موجهة إلى السكرتير العام للأمم المتحدة، وإلى قناصل الدول الأجنبية في مدينة القدس المحتلة، من أجل زيارة القرية والاطلاع على الأوضاع التي يعيشها أهلها تحت وطأة الهجمات الإرهابية التي تشنها عصابات المستوطنين الإسرائيليين عليهم.

مدن وقرى عربية أعطاها اليهود أسماء عبرية

الخليل :	في لواء القدس :
الخليل	مناحات
حبرون	المالحة
الدوامة	لفتا
عراق المنشية	حي نفتوح
صميل	تل العاصور
السوافير الشرقية	بعل حاتسور
الفالوجة	سدة حسيد
كرتيا	ستورسن
قطية	كفرمندة
	أسماء في القدس نفسها:
	كرم لوز
	حاييم شايبو

الخليل :

في لواء القدس :

سدة يوات	عراق سويدان	ميدان عودة صهيون	ساحة باب الخليل
مسميع شالوم	المسمية الكبرى	عودة صهيون	شارع ما من الله
كرميناه	هربيا	عقبة الشاعر هاليقي	حارة المغاربة
سد موته	هوج	تسارع المظليين	طريق سليمان القانوني
رفا حاه	حتا	جبعات همفتار	خارج باب العمود
زمودن	بيت دارس	بيت محسي	محلة الشيخ جارج
تتسانيم	حمامة	مسقات لداخ	باب المغاربة
بير تشيبا	بير السبع	حياد	حارة الشرف
		حبر حايم	سوق المحصر
		سونية هالكوت	عقبة درويش
		ديرح ساعر	عقبة غنيم
		تتساناه	طريق المجاهدين
تسفات	صفد	بير ساسايم	العوجا
قرية سمنونه	الخالصة	الياقيم	عسلوج
رايال	الدردارة	هبونيم	أم الزينات
برعام	كفر برعم	برقاي	كفر لام
يعين باروخ	النسبرية	شفا عام	وادي عارة
كرين زمراه	الرأس الأحمر	الونيم	شفا عمرو
كفار خناس	المنصورة	جيتسر هزيف	طبعون
مرجوليوت	هونين	سيغيف	—
	—	بيت هميمك	الزيت
عزرياه	البرية	معوناه	ميعار
نس زيونا	وادي حنين		كريكات
مسهار ايالون	القباب		ترشيحا

في لواء القدس :

الخليل :

البيروه	اجهود	ديرابان	محسيتاه
البطوف	بفعات بيت	دير طريف	بيت عارف
	فتوفا		
بيسان	بيت شغان	ديران	رحفوت
جالود	حارود	—	
كوكب الهوى	كوخف هاريان	العوجا	بركون
الزراعة	طيرة تسفي	عافر	كفار عقرون
—		عرسوف	ارشاف
طبرية	طفرياه	بيت دجن	بيت داجان
الشجرة	عين شقاع	الحرم -	
بيت ليد	شفوت عام	أو سيدنا على	رشف
الطيرة	غزيت		
فقوعة	جلموع		
زيتا	جفريين		
أريحا	يريجو		
باب الواد	تحسون		
باتياس	حرغنون		

المواشي

- * تعرف (بيت إيل) باسم (بيتين) ، وهي من قضاء رام الله، على بعد ٢٥ كم شمال شرق القدس.
- (١) صين : أول موقع بين التيه وبلاد الأدميين في شرقي الأردن.
رحوب : مرج بين صين وحبرون (الخليل) .
إشكول : اسم وادي من أودية الخليل اشتهر بكرم عنبه .
الزرجونة : العود الذي ينصب عليه فروع الكرمة .
الدقراة : عود ترفع عليه الدالية، والمقصود كما يظهر من الصورة أن اثنين من مزارعي وادي إشكول حملوا قطفًا من العنب على عود امتد من كتف الواحد إلى كتف الآخر.
- (٢) سفر العدد الإصحاح ٦٣ : ١٨ - ٢٥ .
- (٣) سفر العدد الإصحاح ١٤ : ١ - ٤ .
- (٤) الدستور في ١٩٧٨/٦/١٠ .
- (٥) وقد قتل الكثيرون من أهالي القرى أثناء الحرب وخلال عملية التدمير الشاملة، عن جريدة الدستور
١٩٦٩/٨/٣م.



المصادر

- ١ - مصطفى الدباغ - بلادنا فلسطين في عشرة مجلدات - لبنان .
- ٢ - روجي الخطيب : أمين القدس، تهويد القدس جزآن ، طبع عمان ١٩٧١ - ١٩٧٢.
- ٣ - كتاب المواقع والمعالم الطبيعية والبشرية والجغرافية في فلسطين / نشر مركز الأبحاث الفلسطيني - بيروت سنة ١٩٧٣م - قسطنطين خمار.
- ٤ - قسطنطين خمار: موسوعة فلسطين الجغرافية - مركز الأبحاث - بيروت ١٩٦٩.
- ٥ - بلدانية فلسطين : أنيس صايغ - نشر مركز الأبحاث الفلسطيني - بيروت ١٩٦٨.
- ٦ - محمود العابدي : محنة بيت المقدس طبع عمان سنة ١٩٧٠ .
- ٧ - محمود العابدي : قدسنا - طبع مصر سنة ١٩٧٢ م .
- ٨ - محمود العابدي : من تاريخنا - المجموعة الرابعة ص ١٩٣ - ٢١٠ طبع عمان ١٩٧٨.
- ٩ - مجلة المفتطف من مكتشفات رأس شمرا (أوغاريت) ص ٤٠ يناير سنة ١٩٣١.
- ١٠ - الدكتور عفيف بهنسي - حضارة اييلا ، مجلة العربي الكويتية سبتمبر ١٩٧٧.
- ١١ - إسرائيل تطلق أسماء عبرية على مواقع عربية - نشر مؤسسة الدراسات الفلسطينية - ١٩٧١/٨/١٦.
- ١٢ - قرى اللطرون - جريده الدستور عمان ١٩٦٩/٨/٣٠ .
- ١٣ - مكرم محمد أحمد - استلاب أراضي فريتي إفوت وكفر برعم في جريدة الجمهورية - مصر ١٩٧٢/٦/١٨.
- ١٤ - قرية دير أبو منسل - جريده الدستور ١٩٧٧/٥/٢٠ .
- ١٥ - مصادرة أراضي بير السبع - جريده الدستور ١٩٧٨/٥/١٠ .
- ١٦ - مصادرة الأراضي : حسن زكي نسيبة ، عبد الحميد الجعبري في جريدة القدس الصادرة في مدينة القدس تاريخ ١٩٧٧/٦/٥م.
- ١٧ - الاستيطان الإسرائيلي، مديرية الدراسات والأبحاث في وزارة الأعلام الأردنية جريدة الدستور ١٩٧٧/٧/٣٠/٢٩.

ملحوظة :

كل ما نشرته جريدة الدستور مأخوذ عن الجرائد العبرية زياده في التحفظ والالتزام.

المشكلة الفلسطينية مشكلة دينية عنصرية أم اقتصادية

دكتور / فوزى الاسدي

مقدمة :

في هذا الوقت الذي نبحث فيه المشكلة الفلسطينية، نجدها تدخل منعطفًا جديدًا وخطيرًا بالنسبة لأغلبية الفلسطينيين بشكل خاص ولأمة العربية بشكل عام.

فالاقترحات الأخيرة التي طرحت لحل هذه المشكلة المستعصية لا تأخذ بعين الاعتبار أمورًا جوهرية، إما لأنها قد غابت عن أعين المتفاوضين، أو لأنهم قرروا تجاهلها نهائيًا لعدم استطاعتهم إدراك خطورتها وأهميتها. وبالْحَقِيقَةُ أن هذه الأمور الجوهرية تحمل في طياتها قضية حياة أو موت لكثير من الفلسطينيين، إذ من يسلب مصدر رزق إنسان يسلبه أيضًا حياته.

بالطبع هناك خلاف جذري بين الطرفين المتنازعين على تلك الأمور التي أعتبرها شخصيًا جوهرية لحل تلك الأزمة المستعصية. فالصهاينة مازالوا يحاولون إقناع العالم بشكل عام والمتفاوضين بشكل خاص أن كل ما يهدفون إليه من السيطرة على فلسطين هو إيجاد وطن قومي يجمع شتات اليهود، وبشكل ملجأ ضد الاضطهاد العنصري والسياسي اللذين قاسى منهما اليهود الكثير، ولذلك فإنهم يحاولون عدم الإفصاح عن مساحة تلك الدولة التي يهدفون إلى تحقيقها. فبعد مرور ثلاثين عامًا على تأسيس ذلك «الوطن» لم يكن له في أي يوم حدود دولية رسمية، إذ إنهم يريدون الاستيلاء على أكبر مساحة ممكنة من الأراضي الطيبة الخالية من سكانها الشرعيين قبل الجلوس على طاولة السلام، وهذا جوهر القضية. وما موافقتهم (أو اقتراحهم) على منح الضفة الغربية وقطاع غزة نوعًا من الحكم الذاتي إلا مناورة يعلمون حقيقتها، ذلك أن الفلسطينيين سيرفضون هذا الاقتراح، لأن هاتين المنطقتين لا تضمنان دخلا كافيًا يساعدها على الوقوف على أرجلها دون الارتقاء بأحضان إحدى الدول الأجنبية أو إسرائيل نفسها. فالصهاينة اقتفوا أثر الصليبيين، وعرفوا أين تقع الأرض الطيبة، فأنشأوا عليها قلاعهم الحديثة (المستوطنات) المحصنة بالحديد والنار، وابتعوا أشبع الأساليب للاستيلاء على تلك الأراضي خالية من سكانها الأصليين.

لقد قام المزارع الفلسطيني معظم تلك الأساليب بسنده، ولم يمكن الصهانية من تحقيق حلمهم لولا تأمر العديدين عليه وإرغامه في النهاية على الجلاء عن أرضه وأرض آبائه وأجداده بالقوة، وعندئذ فقط تم للصهانية حلمهم، واحتلوا معظم الأراضي الخصبية أولاً، ثم جميعها في عام ١٩٦٧م، وتركوا المزارع العربي يعيش على حفنة الصدقات الدولية مذلولاً بائساً هائماً على وجهه بين خيام اللاجئين. وقد مر ما ينوف عن الثلاثين عاماً وهو لا يزال يعيش تحت أصعب ظروف البؤس والاضطهاد، رغم الوعود العديدة بإنصافه وإرجاعه إلى أرضه ووطنه.

سأحاول في هذا البحث المختصر إظهار الأساليب والطرق التي اتبعتها المؤسسات الصهيونية اليهودية في الاستيلاء على أرض هذا المزارع العربي وسلبه مورد رزقه الوحيد، بالإضافة إلى بيته ووطنه وعزته وكرامته. ففي هذه الأمور يكمن جوهر الصراع، وباعتقادي أنه لن يحل نهائياً ما لم تؤخذ هذه الأمور بعين الاعتبار. هذا وسأتناول تركيب الملكية الزراعية في فلسطين قبل عام ١٩٤٨م، ثم أنتقل إلى الأساليب التي حصل بموجبها اليهود على الأراضي الفلسطينية.

١ - تركيب الملكية الزراعية في فلسطين قبل عام ١٩٤٨م :

قبل الخوض في دراسة مراحل تطور المشكلة الفلسطينية علينا فهم تركيب الملكية الزراعية في فلسطين منذ أواخر الحكم العثماني إلى قبيل انتهاء الانتداب البريطاني على فلسطين، إذ إن نظام ملكية الأراضي فيها يختلف عن منيلائه في الدول العربية من الناحيتين: التاريخية، والجغرافية. ففي بلاد تعتمد على الزراعة تقوم الحكومة بفرض جباية ضرائبها حسب إنتاجية الأرض.

وقد صنفت إنتاجية الأرض في فلسطين إلى سبعة عسر صنفاء، ولا يهمننا هنا سوى ذكر أربعة أنواع^(١) بشكل مختصر، وهي:

النوع الأول : ويشمل الأرض الأكثر خصباً، وتقع على السهل الساحلي، حيث تسود مزارع البرتقال الكبيرة، وكذلك في سهل مرج ابن عامر وجزريل، وسهلي الحولة وطبريا، وهي مصنفة من النوع الجيد.

والنوع الثاني : ويسمى الأراضي الهضبية، حيث تختلف التربة بشكل كبير، ويعتمد الإنتاج على كمية الأمطار السنوية، وهي مصنفة من النوع المتوسط . وأهم حاصلاتها الزيتون والكرمة والتين. وقد بذل المزارع الفلسطيني عليها جهدا كبيرا، وحول سفوحها شديدة الانحدار إلى مصاطب منتظمة.

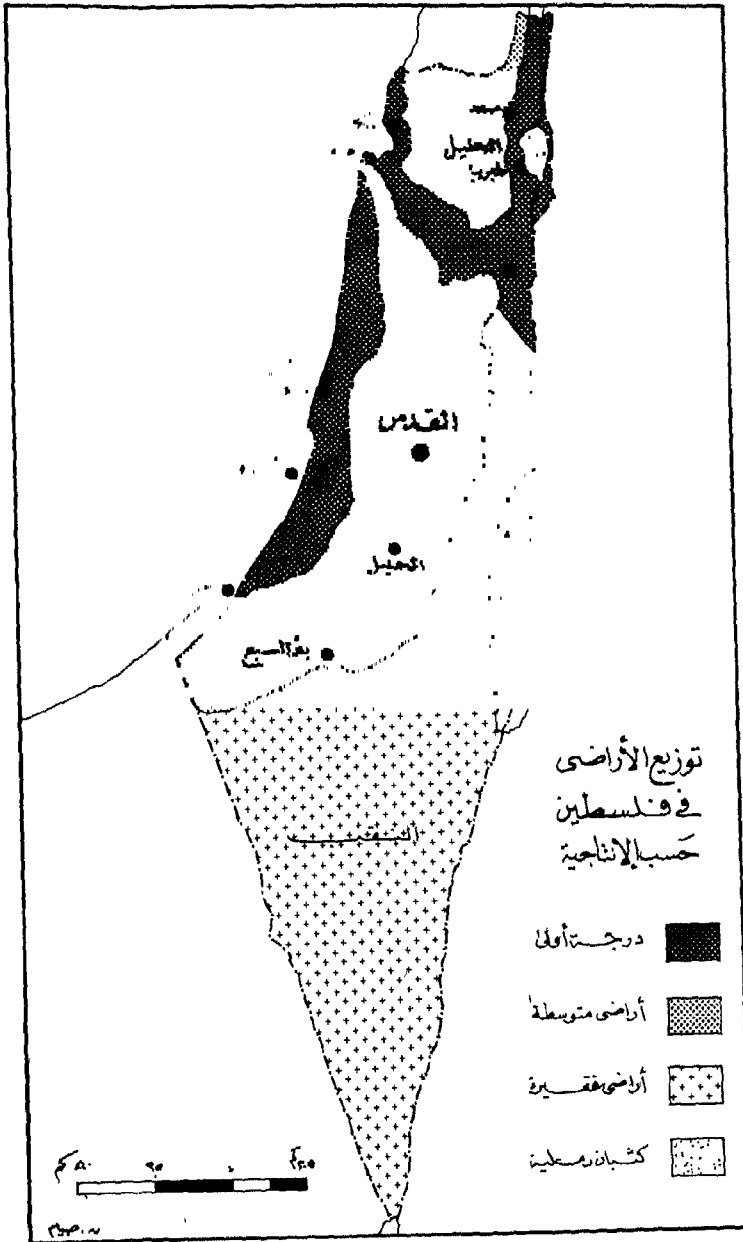
والنوع الثالث : ويسمى الأراضي الواقعة تحت سطح البحر في وادي الأردن - بين بحيرة طبريا والبحر الميت. وقد صنفت أراضيها بالنوع الفقير، وتعتمد في حالة انعدام الأمطار على الري من النهر، إما بواسطة المضخات أو الراحه.

والنوع الرابع : ويتضمن منطقة النقب في جنوب البلاد، وهي منطقة صحراوية جافة وفقيرة بالزراعة إلا في بعض المناطق التي تتوفر فيها التربة الحسنة والري.

وقد قدرت المصادر الرسمية مساحة الأراضي الجيدة بحوالي ٣٢٧٤٠٠٠ ر٣٢٧٤٠٠٠ دونم* (أو ما يعادل ٨١٨٠٠٠ ر٨١٨٠٠٠ فدان)، والأراضي المتوسطة الجودة بحوالي ٩٧٨٤٠٠٠ ر٩٧٨٤٠٠٠ دونم، (أو ما يعادل ٢٤٤٦٠٠٠ ر٢٤٤٦٠٠٠ فدان)، والمناطق الفقيرة في النقب والهضبة الوسطى بحوالي ١٣٢٦٤٠٠٠ ر١٣٢٦٤٠٠٠ دونم، (أو ما يعادل ٣٣١٦٠٠٠ ر٣٣١٦٠٠٠ فدان)^(٢).

ومن هذا نلاحظ أن الأراضي الجيدة قليلة نسبيا (حوالي ثلث مساحة الأراضي المتوسطة)، ولذلك فقد كان الملاك العرب يهتمون بتملك جزء من هذه الأرض، ومتى تحقق للمالك ذلك لا يفرط به خاصة إذا كان مورد رزقه الوحيد. أما الإقطاعيون الكبار فكان البعض منهم يتاجر بجزء من أرضه (أو بأجمعها) إذا ما وجد الظروف الاقتصادية ملائمة لذلك، أما المزارع الصغير - إذا كان له أرض في هذه المنطقة - فقلما يسعى إلى بيع أي قسم منها، بل العكس يسعى إلى زيادة حيازته منها إذا استطاع.

ونظرا لعدم توفر سجل عقارات رسمي منتظم وإثباتات معتمدة عن توزيع الملكية أيام العثمانيين في فلسطين، لذلك لا توجد إحصائيات عن هذا التوزيع حسب الفئات المختلفة، ولا عن المساحات التي تخص الإقطاعيين الكبار أو المتوسطين أو الصغار



شكل رقم (١)

وإن المساحات المذكورة في سجلات الطابو (الكوشان) التي كانت قد أجريت أيام العثمانيين ليس صحيحة، إذ كانت تعطي مساحات أقل من الحقيقة في كثير من الأحيان. ويذكر المطلعون على توزيع الملكية العقارية في هذه المنطقة أن الاعتماد على مثل هذه السجلات قد يعطي أفكارا خاطئة. ولكن بعد نحري كثير من المصادر يمكن القول: إن الشيء الذي يمكننا التأكد منه أنه كان يوجد في الأقاليم التي كانت ضمن حدود فلسطين الحالية تطور منتظم لتركز الملكيات العقارية في أيدي أقلية من السكان الذين كانوا يقيمون بما عرف فيها بعد بسوريا الكبرى.

وفقا لإحصائيات رسمية أخذت في عام ١٩٠٩م في ثلاثة «سناجق» (أقاليم)، وهي القدس، ونابلس، وعكا، فقد كان هناك ١٦٩١٠ عائلة تشتغل بالزراعة على مساحة تقدر بحوالي ٧٨٥٠٠٠ دونم، أي بمتوسط ٤٦ دونم للعائلة الواحدة. كما وجد أن ٦٧ في المائة من مزارعي سنجق القدس، و ٦٣ في المائة من مزارعي نابلس، كانوا يملكون قطعاً من الأرض مساحة الواحدة أقل من ٥٠ دونم للعائلة. لكن على الجانب الآخر كان يوجد عدد صغبر محدود من الملاك يسيطر على مساحات شاسعة فيما بينهم.

ووفقاً لمسح أجري في العقد الثاني من هذا القرن، فإن نفس المصدر يذكر أنه قد وجد ١٤٤ إقطاعياً يملكون ٣١٣٠٠٠٠ دونم، بمتوسط ٢٢ ألف دونم للعائلة. أما في قضاءي غزة وبئر السبع فقد كان هناك مساحة تبلغ أكثر من مليوني دونم بحوزة ٢٨ عائلة. كما وأن إحدى عشرة عائلة كانت الواحدة منها تسيطر على أكثر من مائة ألف دونم. أما توزيع الملكيات الكبيرة في الأقضية الأخرى فقد كان كما هو ظاهر في جدول رقم (١).

ومن هذا الجدول نلاحظ أن أكبر إقطاع كان موجوداً في قضاءي عكا ونابلس - طولكرم (من حيث المساحة)، وأصغره في قضاءي يافا وحيفا (ضمن مناطق التربة الخصبة).

وبناء على نفس المصدر فإن أكبر إقطاع في فلسطين كان لعائلة سرسق اللبنانية التي كانت تملك في سهل مرج ابن عامر حوالي ٢٣٠٠٠٠ دونماً، كما أن حوالي ٢٥٠ عائلة إقطاعية أخرى كانت تملك فيها بينها ما يعادل ٤١٤٣٠٠٠ دونم، وهذا يقارب كل ما كان يملكه المزارعون الصغار في فلسطين آنذاك، أي بمتوسط ١٦٥٠٠ دونم للعائلة الواحدة، وكانت غالبية

هذه العائلات تقيم في بيروت أو دمشق عندما انفصلت فلسطين عن سوريا ولبنان عقب انسحاب العثمانيين وتعديل الحدود بين المنطقتين الفرنسية والبريطانية في هذه المنطقة، لذلك لم

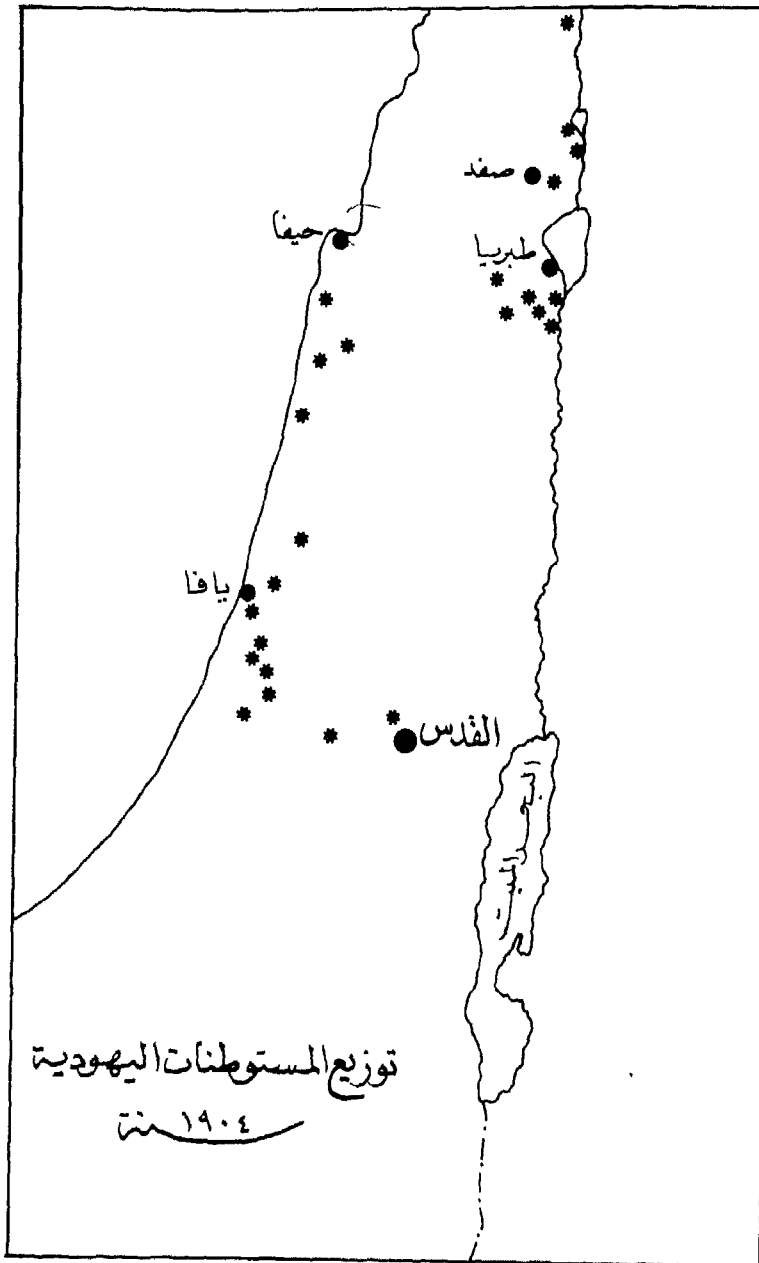
يجد عملاء الصهاينة صعوبة كبيرة في إقناع هؤلاء الإقطاعيين ببيع أراضيهم في المنطقة البريطانية بأسعار مغرية (كما سنبين فيما بعد)، مما ساعد على توغل واتساع نفوذ الاستيطان الصهيوني في فلسطين منذ بداية القرن العشرين. وقد أخذ هذا الاستيطان ثلاث مراحل رئيسية، كان لها تأثير كبير على تعقيد المشكلة الفلسطينية.

جدول رقم (١) توزيع الملكيات الكبيرة في بعض الأقسية الفلسطينية قبل حلول الانتداب البريطاني ×

القضاء	عدد الملاكين الكبار	مساحة أراضيهم (بالدونم)	متوسط المساحة العائلية ××
القدس والخليل	٢٦	٢٤٠,٠٠٠	٩٢٣١
يافا	٤٥	١٦٢,٠٠٠	٣٦٠٠
نابلس وطولكرم	٥	١٢١,٠٠٠	٢٤٢٠
جنين	٦	١١٤,٠٠٠	١٩٠٠٠
حيفا	١٥	١٤١,٠٠٠	٩٤٠٠
الناصرة	٨	١٢٣,٠٠٠	١٥٣٧٥
عكا	٥	١٥٧,٠٠٠	٣١٤٠٠
طبريا	٦	٧٣,٠٠٠	١٢١٦٧

× المصدر : A. Granott : The Land Systems of Palestine (London: Eyre & Spottswode, 1952),

× × لم تتوفر هذه الإحصائيات في المصدر الأصلي، وهي من عمل الباحثة مع التقرب.



شكل رقم (٢)

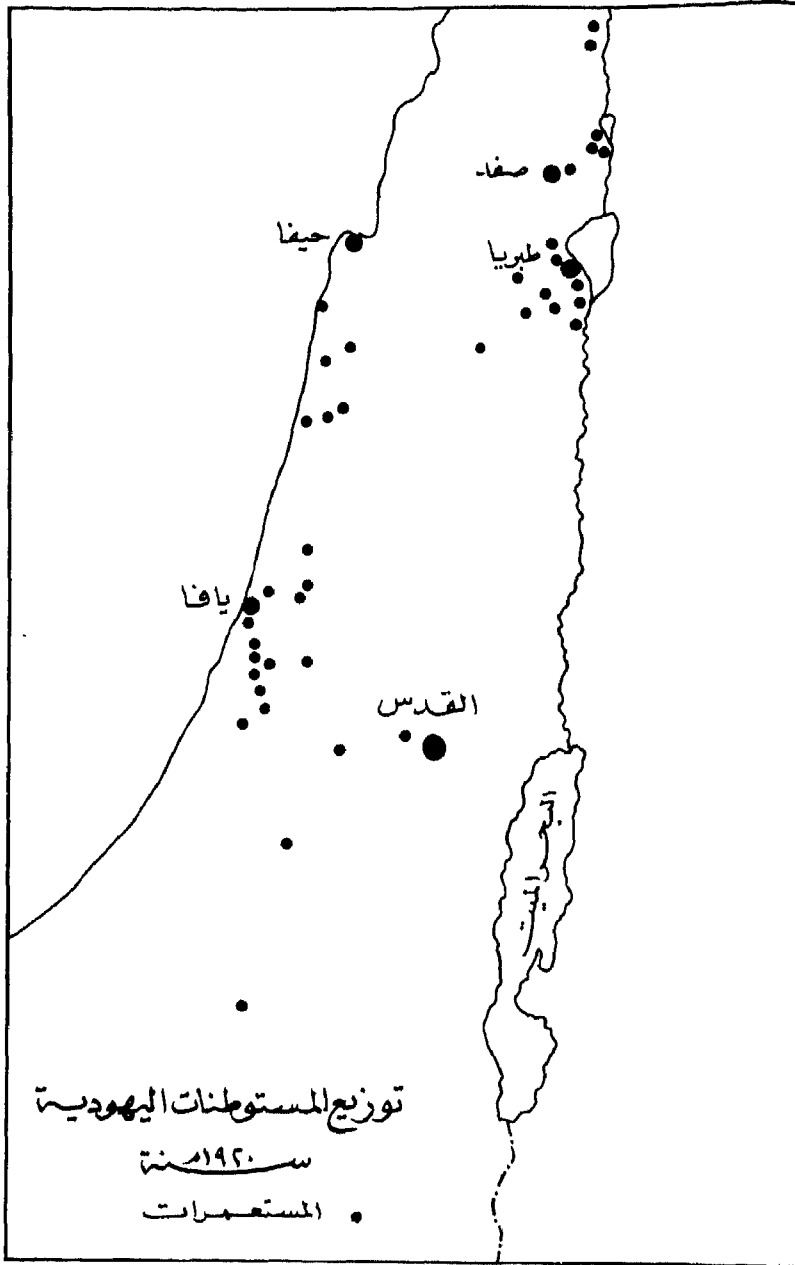
٢ - المراحل التي اتبعتها المؤسسات اليهودية - الصهيونية لاستيطان فلسطين ونتائجه الاقتصادية والسياسية:

(أ) المرحلة الأولى : الحصول على الأراضي العربية قبل عام ١٩٢٠ م :

لقد باتر اليهود الحصول على الأراضي العربية فل فلسطين منذ الثمانينات للقرن الماضي، بحيث قامت هيئات خيرية يهودية في تطوير مستعمرتين زراعتين بالقرب من صفد وطبريا، مؤلفة في الغالب من المواطنين اليهود، بينما بقيت الأقلية الأخرى المقيمة في القدس تمارس حياتها المدنية - الدينية دون الاكتراث بالزراعة. ولكن بعد عمليات اضطهاد اليهود في روسيا قامت جماعة من الشباب اليهودي بتنظيم حملة للهجرة إلى فلسطين، وتأسيس أول مستعمرة زراعية إلى الجنوب الشرقي من يافا، دعيت ريشون لسيون (Rishon Lezion) حيث قام بتمويلها في البداية البارون «هيرش» وجمعيته اليهودية، ثم دعمها بعد ذلك البارون «روتشيلد» الذي قام فيما بعد بتأسيس مؤسسة للاستيطان اليهودي في فلسطين، أخذت تعرف فيما بعد «بمؤسسة بيكا (P.I.C.A).

ومع أنه كانت توجد مؤسسات أخرى تعمل للحصول على الأراضي العربية أثناء الحكم العثماني، إلا أن مؤسسة «بيكا» بقيت أهم مؤسسة متخصصة بشراء الأراضي الفلسطينية قبل الحرب العالمية الأولى وحتى أوائل العشرينات من هذا القرن. ومع أن السلطات العثمانية كانت تمنح في انتقال الأراضي إلى الأجانب في فلسطين، إلا أن المنظمات الصهيونية - اليهودية استعملت طرقا ملتوية وسامرة لتسجيل تلك الأراضي باسمها. وعندما استلمت السلطات البريطانية الانتداب على فلسطين منعت عملية انتقال الأراضي لمدة عامين (بين ١٩١٨ إلى ١٩٢٠)، ولكن عند إعادة فتح السجلات وجد أن المساحة التي كان قد حصل عليها اليهود قبل هذا العام قد بلغت ٦٥٠٠٠٠ دونم، (أي ما يعادل ٢٥٪ من مجموع مساحة فلسطين تقريبا). ويعتقد البعض أن جزءا منها قد تسرب إلى اليهود خلال إغلاق السجلات^(٣).
(راجع شكلي رقم - ٢ و ٣).

فمن دراستنا لشكل (رقم - ٢) نلاحظ تركيز المستوطنات اليهودية على السهل الساحلي ووادي نهر الأردن الأعلى (منطقة الحولة وطبريا). وتربة هاتين المنطقتين قد صنفت بأنها جيدة الإنتاجية (شكل رقم - ١)، ولم يكن هناك مستوطنات يهودية على الهضبة الوسطى - سوى



شكل رقم (٣)

انتبتين حول مدينة القدس - وكذلك الحال في سهل مرج ابن عامر. هذا وقد بلغ عدد المستوطنات اليهودية التي أنشئت أثناء الحكم العثماني ٢٤ مستوطنة، (إحدى وعشرون منها كانت تابعة لمؤسسة بيكا)^(٤). وقد بقي الوضع على هذا الحال تقريبا حتى عام ١٩٢٠م (شكل رقم - ٣)، إلا أنه بدأ يظهر توغل في سهل مرج ابن عامر (مستوطنتان)، وأخرى في منطقة النقب. وباستثناء هذه المستوطنة الأخيرة فإن معظم تلك المستوطنات قد أنشئ في مناطق زراعية أو ذات إمكانات زراعية كبيرة بعد تطويرها إذا ما توفرت الأموال والتسوية (كمنطقتي الحولة وعثليت).

(ب) المرحلة الثانية: الحصول على الأراضي الفلسطينية ما بين ١٩٢١ - ١٩٣٩م:

لقد ذكرنا أعلاه أنه في سبتمبر (أيلول) ١٩٢٠م كان لليهود حوالي ٦٥٠٠٠٠ دونم، (أو ما يعادل ٢٥٪ من مجموع مساحة فلسطين). وقد كان عدد اليهود آنذاك حوالي ٦١٠٠٠٠ نسمة، (أو ما يعادل ١٠٪ من مجموع سكان فلسطين تقريبا)، أما السكان العرب فكانوا حوالي ٥٤٢٠٠٠٠ نسمة^(٥). وقد ابتدأ أعداد اليهود تتزايد منذ حلول الانتداب البريطاني طمعا في الحصول على أراضي جديدة داخل أملاك المستوطنات التي كانت تقيمها المنظمات الصهيونية بسرعة في فلسطين. وفي عام ١٩٢٢م بلغ عدد اليهود ما يقارب من ٨٣٧٩٠ نسمة، منهم حوالي ١٥١٧٠ نسمة (أو ما يعادل ١٨٪ من السكان اليهود) يقيمون على أراضي زراعية^(٦).

لكن بعد إعلان وعد بلفور (١٩١٧م) ودعمه معنويا وماديا من قبل المنظمات الصهيونية خارج فلسطين، بدأ الصراع الحقيقي للاستيلاء على الأراضي العربية بتسند بعنف. وقد علم العرب (كما علمت المنظمات الصهيونية ووزارة الخارجية البريطانية) أن عبارة «وطن قومي لليهود» كانت تحمل في خفاياها معنى «دولة يهودية»، لذلك فقد لاحظت الهيئات الفلسطينية العربية أن حياة شعبي مرتبطة في النهاية بأمرين أساسيين، هما: قضية انتقال الأراضي، والهجرة اليهودية إلى فلسطين. ومن جهة أخرى فقد رأت المنظمات الصهيونية في امتلاك الأراضي بصورة فعلية وخلق علاقة قوية بين المستوطنين اليهود والأرض الأسلوب الوحيد لامتلاك فلسطين بكاملها في المستقبل. ولعل مذكرات «وايزمن» هي أحسن ما يلقي الأضواء على الطريقة التي اتخذها الصهاينة «لصهينة» أرض فلسطين في هذه الفترة وانتزاعها من أصحابها. يقول وايزمن في مذكراته: ^(٧)

«وفي شهر بنابر (كانون ثاني) من عام ١٩١٧م رأيت أنه فد حان الوقت لعمل شيء حاسم، وللحصول على تصريح فاطع واضح، يحفظ لليهود آمالهم في فلسطين. ولهذا قدمت في ذلك الشهر مذكرة أعددتها مع اللجنة الصهيونية إلى «السير مارك سايكس»، ثم عقدت معه عدة مؤتمرات في شأنها، وأخيرا رفعت المذكرة - وهي الأولى من نوعها - إلى الحكومة البريطانية. وخلصتها ما يلي:

١ - الشعب اليهودي في فلسطين يعني اليهود الموجودين الآن في فلسطين أو اليهود الذين سيهاجرون إليها في المستقبل، وعلى الحكومة التي ستحكم فلسطين أن تعترف بهؤلاء اليهود على أنهم الشعب اليهودي، ولهذا الشعب أن يتمتع بكافة حقوقه المدنية والقومية والسياسية.

٢ - على الحكومة أن توافق في الحال على تأسيس شركة يهودية لاستعمار فلسطين باسم اليهود، ويجب أن لا تقتصر مساعدة الحكومة على شراء الأراضي، ولكن يجب أن تنقل إليها جميع الأراضي الأمبرية كذلك.

٣ - على الحكومة التي ستحكم فلسطين أن تسهل لليهود العالم حرية الهجرة إلى فلسطين، وأن تعطيههم كذلك حق الجنسية الفلسطينية، ثم حرية شراء الأراضي».

وبناء على هذه السياسة فقد سرعت المنظمات الصهيونية منذ حلول الانتداب البريطاني تعمل بشكل جنوني للحصول على امتيازات سياسية، لكي تضمن سرعة انتقال الأراضي إلى أيدي الصهاينة أكثر من ذي قبل. وقد كان أهم عمليتين قامت بها هذه المنظمات هو تأمين تعيين مندوب سامي صهيوني ليدير شؤون الانتداب، وبسهل عملية اغتصاب الأراضي لحق اليهود. (وقد تم ذلك بتعيين السير «هيربرت صموئيل» H. Samowl - أحد الذين صاغوا وعد بلفور - ومعاون له صهيوني آخر يدعى «لورمان بنتويس Norman Bentwich» كنائب عام - وألبرت هيامسون Albert Haymson كمدير لسؤون الهجرة)^(٨).

أما العمل النائي الذي قامت به المنظمات الصهيونية فكان تأسيس «الصندوق القومي اليهودي» Jewish National Fund ليقوم بشراء وتطوير واستيطان الأراضي التي يحصل عليها في فلسطين بالنيابة عن الشعب اليهودي عامة. (وقد كان هذا الصندوق مدعوما برؤوس أموال كبيرة من تبرعات المؤسسات والهبات اليهودية والأفراد في جميع أنحاء العالم). وهكذا فقد

ضمنت المؤسسات الصهيونية العمل على نطاقين: الناحية التشريعية - القانونية، والناحية المالية - القومية.

وما إن استلمت الهيئة البريطانية الصهيونية الحكم على فلسطين حتى أصدرت قانونا للهجرة في أغسطس (آب) ١٩٢٠م، الذي وضع الحد الأعلى للهجرة إلى فلسطين بـ ١٦٥٠٠ يهودي في السنة الأولى. أما القوانين الأخرى - وكانت كلها تهدف لتدعيم الكيان القومي اليهودي - فقد كانت تتعلق بانتقال الأراضي وتسجيلها، وإجراء تسوية للملكيات المتنازع عليها، لكي تصبح عملية الحصول عليها أسهل. وأهم هذه القوانين قانون كان يخفي في طياته عملية حماية الفلاح العربي ضد إمكانية طرده من أرضه من قبل الإقطاعيين، إلا أنه كان له التأثير المعاكس، نظرا لوجود مساحات شاسعة مملوكة من قبل هؤلاء الإقطاعيين المتغيبين عن البلاد والمقيمين في لبنان أو سوريا. وبينما كانت العلاقات بين الفلاحين والإقطاعيين علاقات حسنة إلى ذلك الوقت، إلا أن هذا القانون أعطى الفلاحين انطبعا خاطئا، وهو أنه باستطاعتهم التوقف عن دفع الإيجار عن أراضيهم لأولئك الملاك الغائبين، لأن هذا القانون يعطيهم «حماية حق الاستغلال» Tenancy Right وكذلك فهو يحميهم ضد إمكانية الطرد من أراضيهم. وبوقوع الملاك في موقف حرج بأنهم المالكون الشرعيون لتلك الأراضي إلا أنهم عاجزون عن الحصول على الإيجار من الفلاحين، كما عليهم دفع ضرائب عالية عليها، هذا بالإضافة إلى وجود سوق نشطة وأسعار مغرية للأراضي من قبل السماسرة العديدين آنذاك، تدخل عندئذ هؤلاء العملاء، ودفعوا أسعارا مرتفعة للإقطاعيين بمن أراضيهم.

وهكذا فقد استخدمت السماسرة بالعشرات في العشرينات وبالمئات في أوائل الثلاثينات من هذا القرن لشراء الأراضي للصهاينة، وما إن زادت قوة وخبرة الصندوق القومي اليهودي في الحصول على الأراضي حتى أصبح له حوالي ٩٠٪ من مجموع الأراضي التي حصل عليها اليهود إلى هذا الوقت. وقد قامت هذه المؤسسة خلال هذه العمليات في تطوير وتنفيذ ما سمي فيما بعد «بسياسة قومية للحصول على الأراضي»، تهدف إلى تحقيق ما يلي^(٩):

- ١ - ملاءمة قطعة الأرض المراد سراؤها لاستيطان اقتصادي يهودي شامل.
- ٢ - مكانة قطعة الأرض في بناء وتحقيق أغلبية يهودية، بحيث تضمن عملية الشراء ضم قطع الأرض إلى الأخرى التي سبق سراؤها من قبل، وبذلك يتم تدعيم المناطق اليهودية المعزولة وتوسيع رقعتها.

٣ - محاولة تجنب عزل المستوطنات لكي لا تقع فريسة لغزو «السبع العربي الحافد».

٤ - إذا ما أصبح الجو الدولي غير ملائم للحصول على جميع أراضي الدولة المتفق عليها (المقترحة) أو على جزء منها، فإن الحصول على الأراضي النائية سيساعدهم أمام الهيئات الدولية والدول العظمى على فرض وجودهم في المناطق التي هي عرضة للفقدان إذا ما قامت مفاوضات جديدة مع العرب. (قارن هذه السياسة مع سياستهم للمناطق المحتلة عقب حرب عام ١٩٦٧م، وما يحصل الآن في المفاوضات الأخيرة بالنسبة لسيناء والضفة الغربية وهضبة الجولان).

ولتحقيق هذه السياسة فقد سنت الوكالة اليهودية (التي تشرف على الصندوق القومي) قوانين خاصة منها^(١٠):

أ - إن الأرض التي نحصل عليها ستصبح ممتلكات يهودية، وسيكون حق الملكية مسجلاً باسم الصندوق القومي اليهودي، إن هذه الممتلكات هي ملك غير متنازع عليه للشعب اليهودي فاطبة.

ب - إن الوكالة ستتولى الاستيطان الزراعي مبنياً على العمال اليهود، وسيكون استخدام اليهود في كل الأعمال والمسارح التي ستقام على هذه الأراضي واجباً ومتفقاً مع المبادئ العامة الأساسية للوكالة.

ج - إن العقود المبرمة مع مستأجري أراضي الصندوق القومي تفرض غرامات وطرداً نهائياً إذا استخدم المستأجر عمالاً غير يهود على أرضه.

وقد كانت أول صفقة ناجحة لهذا الصندوق شراء أكثر من مائتي ألف دونم في سهل مرج ابن عامر (أخصب سهول فلسطين) ما بين ١٩٢١ - ١٩٢٥م من عائلة سرسق اللبنانية، وكانت هذه المساحة تشمل ٢٢ قرية، تقطنها ١٧٤٦ عائلة مؤلفة من ٨٧٣٠ شخصاً. وكانت نتيجة ذلك أن أزيلت تلك القرى، وأجلى أهاليها وشتتوا، وتألب عليهم البرد والجوع، وفتكت بهم الأمراض، كما اضطر كثيرون منهم إلى الجلاء النهائي، (فهاجروا إلى أمريكا)، وحل الصهاينة مكانهم. تم عاد آل سرسق فباعوا بعد ذلك أراضي أخرى من هذا المرج للصهاينة، حتى إنه لم يبق في يد العرب منه إلا القليل^(١١). كما نجحت هذه المؤسسة في شراء وادي الحوارث (على السهل الساحلي وجنوبي مدينة حيفا) من آل الطيان (AL-Tayyan)، ومساحته تقدر بـ ٣١٥٠٠ دونم (بمبلغ ٤١ ألف جنيه فلسطيني).

أما الصفقة الثانية فكانت في سهل الحولة، وتقدر مساحته بحوالي ١٦٥.٠٠٠ دونم، باع منها بعض السوريين غير المقيمين في فلسطين حوالي ٤٦.١٠٠ دونم^(١٢)، ونتيجة لمثل هذه الصفقات، وإجلاء الفلاحين عن هذه الأراضي وغيره، فمد قامت اضطرابات شديده في البلاد (خاصة في عامي ١٩٢٥ و ١٩٢٦م)، مما أدى إلى تعديل قانون انتقال الأراضي بحيث شمل مادة تنص على أنه إذا طرد فلاح من أرضه بسبب بيعها فإنه «يجب أن يحتفظ بأرض كافية في مكان ما تسمح له أن يعيل نفسه وعائلته». ومع أنه من الأراضي التي حصل عليها ما بين الحربين العالميتين كانت أراضى غير مزروعة من قبل، إلا أنه صحيح أيضا أن مساحات أكبر كانت مزروعة ومسكونة. وكانت الوكالة اليهودية تلجأ إلى حيلة خاصة، وهي أن تسترط على البائع أن لا تتم الصفقة ما لم تكن الأرض خالية من الفلاحين تماما. ولذلك كثيرا ما كان الملاك يتبعون طرقا عديدة لإفناع هؤلاء التعساء بالرحيل عن أراضيهم قبل وصول اليهود إليها^(١٣).

ونتيجة لهذا التلاعب في تنفيذ القانون السابق فقد قامت في البلاد مظاهرات واضطرابات خطيرة ودامية، مما دعا حكومة الانتداب إلى استبدال ذلك القانون بقانون آخر، يهدف إلى «حماية المزارع»، وذلك بمنع طرده من أرضه إذا استطاع إثبات حق استغلاله لتلك الأرض لمدة عام على الأقل. ولكن الملاك أخذوا يلجأون إلى حيلة جديدة أخرى، وهي تأجير أراضيهم التي ينوون بيعها في المستقبل إلى بعض الفلاحين لمدة تقل عن العام، أو عدم منع نفس الفلاح حق استغلال تلك الأرض ثانية بعد انتهاء الموسم الزراعي.

ومع وجود هذه الثغرات في القانون الجديد، إلا أن مساحة الأراضي التي تمكن اليهود من سرائها في أوائل الثلاثينات كانت أقل بكثير مما كان عليه الوضع في عام ١٩٢٩م، حيث وصلت مساحة الأراضي التي استترها اليهود إلى ٦٤.٥١٧ دونم، بينما بقيت في الأعوام الثلاثة الأولى من الثلاثينات تتأرجح حول ١٩.٠٠٠ دونم^(١٤). ولكن ما إن ابتدأت وفود المهاجرين اليهود تصل من غربي أوروبا (محملة بالمال) ابتداء من عام ١٩٣٣م حتى أخذت أسعار الأراضي بالارتفاع نتيجة لزيادة الطلب على الأراضي العربية، فعاد السماسرة والعلماء إلى نشاطهم السابق في شراء الأراضي، فارتفعت المساحة المشتراة في عام ١٩٣٤م إلى ٦٢.١١٤ دونم، وفي العام التالي إلى ٧٢.٩٠٥ دونم، وهو أعلى حد وصلت إليه تلك الصفقات منذ اضطرابات عام ١٩٢٥م^(١٥).

وقد اعترف الصندوق القومي اليهودي بأنه لم يستطع إيجاد استغلال مباشر لنمل هذه المساحات الشاسعة، لذلك فقد وضعت كاحتياطي لضمان عملية الاستيطان في المستقبل عند حصول أزمات سياسية أو قرارات معاكسة لعملية انتقال الأراضي في فلسطين. وهذا ما زاد من حدة الثورة الفلسطينية مرة أخرى، وقد قام الأهالي أيضا بأطول إضراب عام عرفته البلاد، حيث استمر الإضراب لمدة ستة أشهر من عام ١٩٣٦م، ولم ينته إلا بعد تدخل بعض الدول العربية، إلا أن الثورة بقيت مستمرة إلى عام ١٩٣٩م، عندما اضطر العرب إلى إيقاف أعمالهم العسكرية، نظرا لاندلاع نيران الحرب العالمية الثانية، وإعلان الأحكام العرفية في فلسطين.

وهكذا فقد تبين أنه خلال الفترة ما بين ١٩٢٠ - ١٩٣٦م استطاعت المنظمات الصهيونية من خلال نشاطاتها المكثفة أن تحصل على حوالي ٦٨٣.٠٠٠ دونم، (وإذا أبعدها منطقة النقب تكون المساحة للأراضي الزراعية معادلة لحوالي ٦٥٠.٠٠٠ دونم، وهذه المساحة تقارب المساحة التي كان قد تحصل عليها اليهود قبيل عام ١٩٢٠م، وبذلك أصبحوا يملكون حوالي ١٣٠٠.٠٠٠ دونم (بالإضافة إلى أراضي النقب)، وهذا يعادل حوالي ٥٪ من مجموع مساحة فلسطين^(١٦)).

ولكن بناء على الاحصائيات الرسمية فإن مساحة الأراضي اليهودية غير الصالحة للزراعة قد قدرت آنذاك بحوالي ٢٢٪ من مجموع أراضيهم، أي ٢٥٨.٧٨٠ دونم). وقد أضيف إلى ممتلكاتهم حوالي ٢٠.٠٠٠ دونم من الأراضي الحكومية الزراعية State Domain فتصبح مجموع مساحة الأراضي الزراعية اليهودية حتى عام ١٩٣٦م ما يقارب ٩٣٧.٤٩٥ دونم فقط^(١٧).

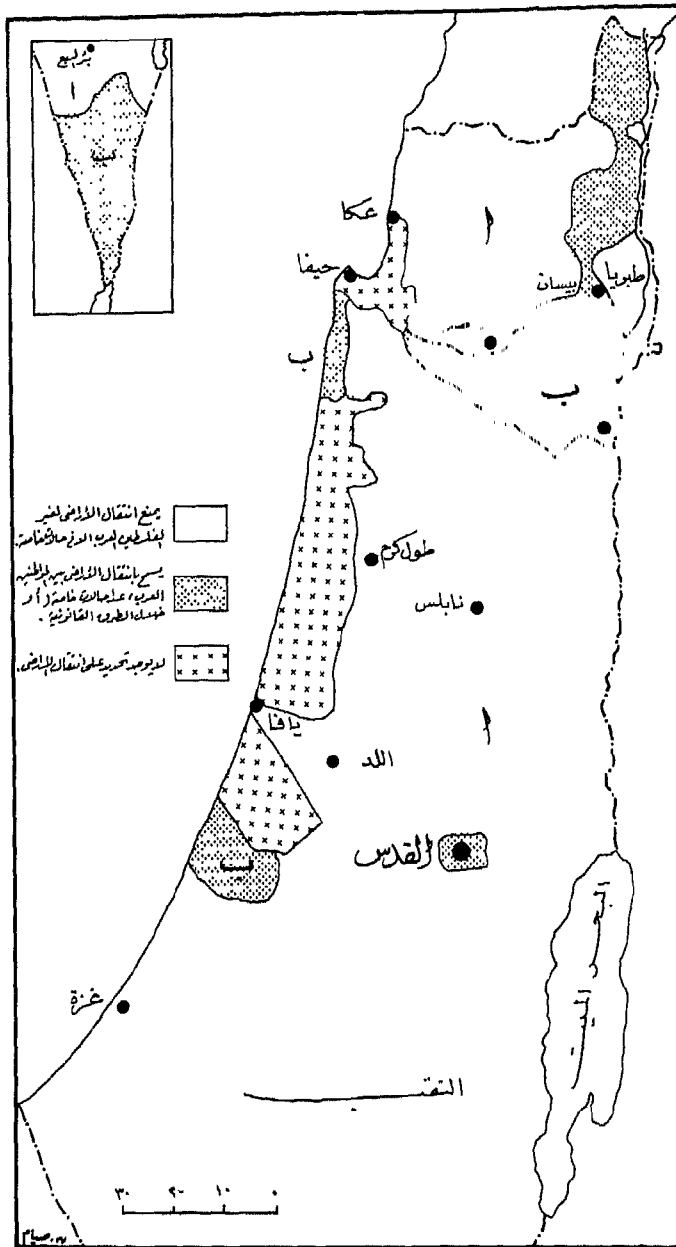
هذا ولم تتوفر الإحصائيات عن مصادر هذه الأراضي بأجمعها، إلا أن مصادر الوكالة اليهودية أعطت معلومات عن مصادر حوالي نصف هذه المساحة، كما هو ظاهر في جدول (رقم - ٢).

فمن جدول (رقم - ٢) نلاحظ أن ٥٢.٦٪ من مجموع هذه الأراضي التي توفرت المعلومات عن مصادرها كانت قد اشترت من الإقطاعيين الغائبين عن فلسطين، و ٢٤.٦٪ من مجموع الأراضي اشترت من الإقطاعيين المقيمين في البلاد، بالإضافة إلى ١٣.٤٪ اشترت من مصادر أخرى (كأراضي حكومية ومن الكنائس والشركات الأجنبية). وبالْحَقِيقَة

فإن جزءا بسيطا (٩٤٪) من مجموع هذه الأراضي قد بيع من قبل المزارعين الصغار خلال هذه الفترة، وإن حوالي نصفها كان قد انتقل إلى أيدي اليهود قبل عام ١٩٢٠م، أي قبل تجسد خطر الاستيطان الصهيوني لفلسطين.

وهناك مصادر أخرى تشير إلى أنه منذ تأسيس مؤسسة «بيكا» حتى عام ١٩٣١م فقد حصلت على مساحة ٤٥٤٩٠٧ دونم، ومنها ٢٨٨٩٤٤٥ د. (أو ما يعادل ٦٩٤٪ من مجموع الأراضي المشتراه من الإقطاعيين الغائبين، و ١٢٦٩٤٢٠١ د. (أو ما يعادل ٣٠٦٪) من المزارعين المقيمين على أراضيهم. أما بين ١٩٣١ - ١٩٣٥م فقد زادت هذه المؤسسة ١٤٥٠٠ د. إلى ممتلكاتها، منها ٥١٠٠ د. من الملاك الكبار، و ٩٤٠٠ د. من المزارعين الصغار^(١٨). أما بالنسبة لمشتريات شركة تطوير الأراضي الفلسطينية (P.D.C.O) ما بين ١٩١٠ - ١٩٣٠م فقد حصلت على ٤٣١٣٧٠ د.، منها ١٠١١٠ د. من ملاك غير عرب، و ٨٣٠ د. في منطقة بئر السبع. ومن البقية ٣٩١٧٣٤ د. (أو ما يعادل ٩٣٢٪) اشترت من الإقطاعيين الكبار، و ٢٨٦٩٦ د. (أو ما يعادل ٦٨٪) من المزارعين الصغار أما بين عامي ١٩٣١ - ١٩٣٥م فإن هذه الشركة حصلت على ١٥٩٨٣٨ د.، منها ٤١٩٤٨ د. من امتياز الحولة، و ٢٥٣٥١ د. في منطقة بئر السبع، وحوالي ٦٣٤٧٥ د. (أو ما يعادل ٦٨٥٪) قد اشترت من الإقطاعيين الكبار، و ٢٩١١٤ د. (أو ما يعادل ٣١٥٪ من البقية) من المزارعين الصغار أي أن خلال ٢٥ عاما استطاعت هذه الشركة أن تحصل على ما يعادل ٥١٢٩٧٩ د.، منها ٤٥٥١٦٩ د. (أو ما يعادل ٨٨٧٪) من الإقطاعيين الكبار، و ٥٧٨١٠ د. (أو ما يعادل ١١٣٪) من المزارعين الصغار^(١٩).

هذا ومن ناحية توزيعها الجغرافي فإن معظم ممتلكات اليهود إلى هذا الوقت كانت في المناطق السهلة ذات التربة الخصبة، خاصة في السهل الساحلي وسهل مرج ابن عامر، كما هو واضح من الجدول التالي:^(٢٠)



المنطقة المحددة للبيع في فلسطين سنة ١٩٤٠ م
شكل رقم (٤)

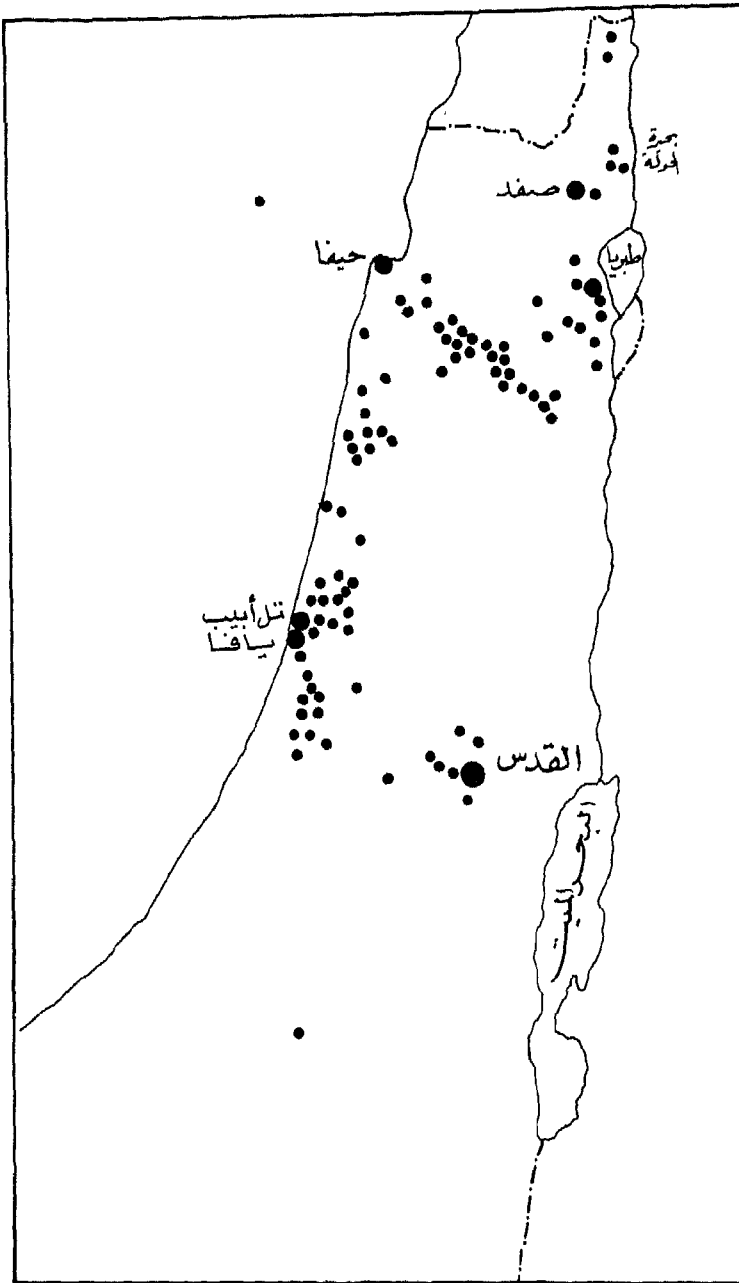
المساحة بالدونم	المناطق السهلية
٥٥٤,٦١٨	السهل الساحلى
١٥١,٠٦٩	سهل مرج ابن عامر
١١١,٢٥٢	وادي نهر الأردن
٤٥,٨١٨	سهل الحولة
٨٦٢,٧٥٧	المجموع
٣٢٧,٧١٣	المنطقة الهضبية
١٩٠,٤٧٠ ر. وهذا أقل من ٥% من مساحة فلسطين)	المجموع الكلي

وإن كثيرا من هذه الأراضي قد تحول إلى مستوطنات يهودية، كما يظهر من مقارنة شكلية (رقم ٢ و ٣).

جـ - أساليب الحصول على الأراضي العربية ما بين ١٩٣٩ - ١٩٤٨ م :

لقد شاهدنا أنه خلال الثلاثينات من هذا القرن اشتدت حدة الاضطرابات في فلسطين، وأخذت شكل تورة شعبية بين عامي ١٩٣٦ - ١٩٣٩ م. وقد كانت الهيئات الفلسطينية تطالب بإيقاف الهجرة اليهودية إلى فلسطين، ومنع انتقال الأراضي إلى اليهود وهكذا فعندما اندلعت الحرب العالمية الثانية حاولت الحكومة البريطانية تهدئة الأحوال في فلسطين، فأرسلت لجنة لدراسة الأوضاع الاقتصادية في البلاد وأسباب الاضطرابات. وقد أوصت هذه اللجنة (لجنة ماكديونالد) بعد زيارتها للمنطقة في عام ١٩٣٩ بعدة توصيات، عرفت فيما بعد «بالكتاب الأبيض» (McDonald White Paper). وقد كان أهم توصياتها تحديد عمليات بيع الأراضي في فلسطين. وبناء على ذلك فقد أصدرت حكومة الانتداب عام ١٩٤٠ م تشريعات جديدة بهذا الخصوص، أهمها تقسيم البلاد إلى ثلاث مناطق: (٢١) (شكل رقم ٤).

المنطقة «أ»: وتشمل أراضي عامة خالية تقريبا من المستوطنات اليهودية، معظمها في الجليل الغربي والهضبة الداخلية وشمال النقب. وقد جعل أمر الحصول على الأراضي من قبل



توزيع المستوطنات اليهودية في فلسطين ١٩٣٠

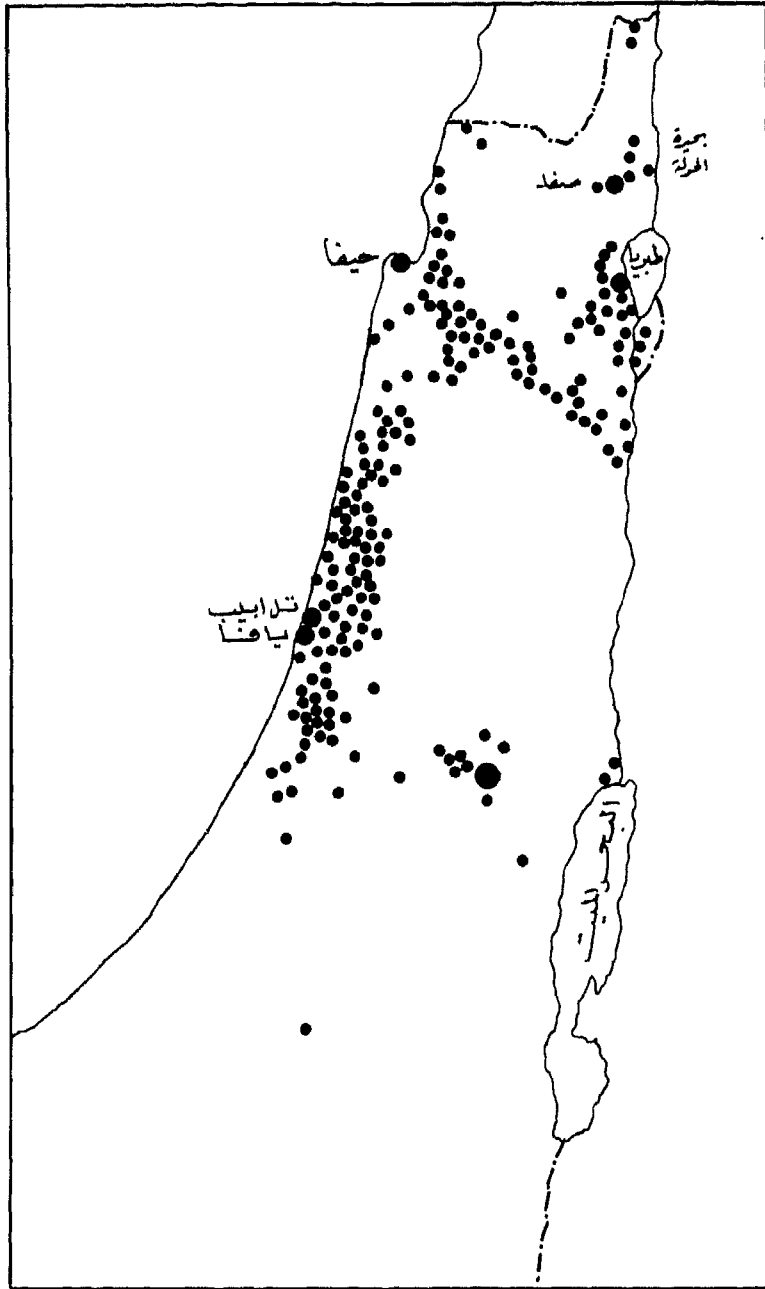
شكل رقم (٥)

اليهود ممنوعا، إلا عن طريق الأساليب القضائية. (وقد قدرت مساحتها بحوالي ٦٣٪ من مجموع مساحة فلسطين).

المنطقة «ب» : وتشمل سهول مرج ابن عامر وجزيريل وشرفي الجليل (سهولة الحوله وطبريا) وبيسان والجزء الشمالي من سهل شارون الساحلي بالإضافة إلى المنطقة الواقعة شمال شرفي غزة وجنوبي النقب. وقد جعل بيع الأراضي فيها مرتبطا بأعمال التطوير و«تعزيز» الممتلكات السابقة من أجل مشاريع، يعتبرها المندوب السامي ذات فائدة عامة. (وهناك مصدر آخر يذكر أن بيع الأراضي في هذه المنطقة مسموح بين المواطنين العرب فقط إلا في حالات خاصة) (٢٢).

وقد قدرت مساحتها بحوالي ٣٢٪ من مجموع مساحة فلسطين .
المنطقة «ج» : وتشمل معظم أراضي السهل الساحلي وخليج حيفا وجنوبي يافا، بالإضافة إلى منطقة القدس. وقد جعل البيع في هذه المناطق مسموحا للطرفين، وقد دعت هذه المنطقة «بالمنطقة الحرة» (Free Zone)، وقد قدرت مساحتها حوالي ٥٪ من مجموع مساحة فلسطين.

ومن دراستنا لهذه الخريطة نلاحظ أن الصهاينة قد أعدوها بأيديهم لتلائم مصالحهم الخاصة، ولتعمل على تلطيف حدة اضطرابات العرب خلال هذه الفترة الحرجة (انتصارات ألمانيا المبدئية في أوروبا). فأولا نجد المنطقة «أ» هي منطقة هضبية، ومعظم أراضيها قد صنفت إما من الدرجة المتوسطة أو الفقيرة، وتحتاج إلى رؤوس أموال طائلة لتطويرها في ذلك الوقت، لذلك لم يكن الصهيونيون توافين آنذاك لافتنائها، مع أنها كانت تشمل معظم أراضي فلسطين (٦٣٪). أما المنطقة «ب» فقد كان اليهود قد حصلوا على معظم أراضيها الصالحة للزراعة، وأنسأوا أيضا عليها المستوطنات لتتبع حقهم السري فيها (شكلي رقم ٥ و ٦). لذلك فقد تجاهلوا في الوقت الحاضر، واتكوا على اتباع الطرق الشرعية أو القانونية التي كانوا يسيطرون عليها تقريبا، كما أنهم كانوا يعتمدون على بعض السياسة المتوقعة بهم لتسجيل الأراضي المشتراة باسمهم، ثم نقلها إلى اليهود «بالطرق الشرعية». أما المنطقة «الحرة» فقد كان اليهود بحاجة ماسة لها لتدعيم وجودهم فيها، ومحاولة تطويق الممتلكات العربية التي لا يزال أفرادها يرفضون بيعها. وقد كان اليهود قد حصلوا على حوالي نصف هذه المنطقة من قبل (٢٣).



توزيع المستوطنات اليهودية في فلسطين ١٩٤٠ سنة
شكل رقم (٦)

جدول رقم ٢ -

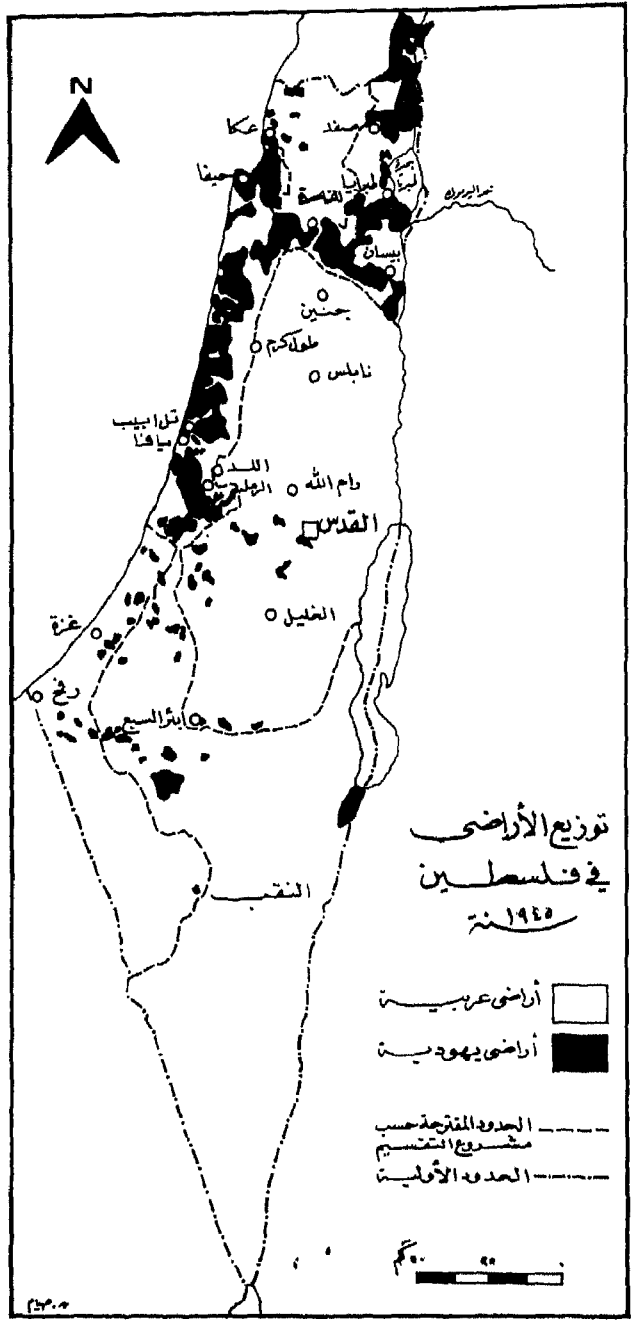
توزيع مشتريات اليهود لبعض الأراضي الفلسطينية
حسب نوع ملكيتها السابقة (١٨٧٠ - ١٩٣٦م)

الأراضي التي استحصل عليها من التارعين الصغار		الأراضي التي استحصل عليها من الإقطاعيين القيمين		الأراضي التي استحصل عليها من الإقطاعيين الفائقين		مجموع المساحة	الفترة
%	بالدونم	%	بالدونم	%	بالدونم	(بالدونم)	
—	—	٢٨	١٨.٨٠٩	—	—	٦٧.٠٧٣ ^(أ)	١٨٨٩ - ١٨٧٩
٤٢,٧	٢٥.٧٤١	٦,١	٣.٦٧٨	٣٩,٧	٢٣.٩٠١ ^(ب)	٦٠.٢١٨ ^(٣)	١٩٠٠ - ١٨٩١
٤,٣	٥.٠٩٥	٣٣,٨	٣٩.٩٢٨	٣١,٦	٣٧.٤٢٨ ^(د)	١١٨.٢٩٠	١٩١٤ - ١٩٠١
٣,٨	٣.٩٠٠	٢٠,٨	٢١.٤٤٣	٧,٤	٧٧.٧٩٤	١٠٣.١٣٧	١٩٢٢ - ١٩٢٠
١,٦	٣.٢٦٠	١٢,٤	٢٤.٧٢١	٨,٦٠	١٧١.٧٠٦	١٩٩.٦٧٨	١٩٢٧ - ١٩٢٣
١٨,٣	١٦.٩٤٠	٣٦,٢	٣٣.٤٥٤	٤,٥٥	٤٢.٠٣٨	٩٢.٤٣٢	١٩٣٢ - ١٩٢٨
٢٢,٥	٩.٦٥	٦٢,٧	٢٥.٧٧٨	٢٤,٨	٦.١٠٧	٤١.١٥٠	١٩٣٦ - ١٩٣٣
٩,٤	٦٤.٢٠١	٢٤,٦	١٦٧.٨٠٢	٥٢,٦	٣٥٨.٨٧٤	٦٨١.٩٧٨ ^(د)	المجموع

* المصدر : A Granott : The Land Systems in Palestine p. 277.

معتدا على مصادر الوكالة اليهودية.

- (أ) يضاف إلى الأراضي التي اشترت من الإقطاعيين القيمين، مساحة ٤٨,٢٦٤ دونما اشترت من مصادر أخرى.
 (ب) يشمل هذا العدد مساحة ٦,٨٨٨ دونما اشترت من مصادر أخرى .
 (ج) يشمل هذا العدد مساحة ٣٥,٨٣٩ دونما (أو ٣٠%) اشترت من مصادر أخرى .
 (د) يشمل هذا العدد مساحة ٩١,٠٠١ دونم (أو ١٣%) اشترت من مصادر أخرى .



شكل رقم (٢)

وهكذا فمن خلال استغلال الثغرات الموجودة في هذه القوانين فإن حيازات اليهود قد ازدادت بشكل مستمر خلال الأربعينات، ولو أن الزيادة كانت بشكل أبطأ عما عهدناه في أوائل الثلاثينات. فمثلا ازدادت حيازات الصندوق القومي اليهودي لوحده من ٤٧٣.٠٠٠ د. في سبتمبر (أيلول) عام ١٩٣٩م إلى ٨٣٥.٠٠٠ د. في سبتمبر عام ١٩٤٦م، مع أن أقل من نلت هذه الزيادة ظهر في سجلات الحكومة ضمن مستريات اليهود خلال هذه الفترة، وأن مصادر الوكالة اليهودية (التي كانت تشرف على هذا الصندوق) تبين أن حوالي ٢٧٠.٠٠٠ د. (٧٩٪ من مجموع المساحة السابقة) قد حصل عليها من منطقتي «أ» و«ب»، (حيث كان انتقال الأراضي إلى اليهود ممنوعاً)، ومنها ٧٥.٠٠٠ د. كانت مملوكة سابقاً من قبل اليهود، (وسجلت خلال هذه الفترة)، و ١٩٥.٠٠٠ د. كانت للعرب، بما فيهم الإقطاعيون اللبنانيون والسوريون الغائبون عن فلسطين^(٢٤). وبالإضافة إلى ذلك فقد استطاع اليهود الحصول على حوالي ٥٠.٠٠٠ د. أخرى من المنطقة الحرة^(٢٥).

ومع أن أغلب هذه الصفقات كانت مخالفة للتشريعات الصادرة في عام ١٩٤٠م إلا أن هذا العمل يدل على التأثير الذي كان يمارسه الصندوق القومي اليهودي من أجل تحقيق أطماعه وسياسته القومية، وكذلك فإنه يدل على تساهل ومعاضده السلطات الحاكمة لمثل هذه الصفقات. وقد كانت حيازة الأرض من أجل تحقيق أطماعه في إنشاء المستوطنات الزراعية العامل الأول من وراء هذه الصفقات، ولكن ظهر فيما بعد أهداف جديدة، وهي: العامل الاستراتيجي والأمني، والعامل القومي - السياسي. فالعاملان الأولان كانا يهدفان إلى الحصول على أراض واسعة أو متصلة أينما أمكن ذلك، أما العامل الثالث فكان يهدف إلى الحصول على الأراضي في مناطق الحدود (الشمالية والشرقية). ولذلك فقد كانت تلك الأراضي عبارة عن قطع منفصلة عن بعضها البعض، وهكذا مع مرور الزمن أصبح الهدف الثالث هو الأهم، خاصة بعد صدور مخطط تقسيم فلسطين عام ١٩٣٧م من قبل لجنة «بييل Peel Commission»، فأخذت سياسة الصندوق القومي تعمل منذ ذلك الوقت بشكل جاد للحصول على أراضي في المناطق التي كانت خارج الدولة اليهودية المقترحة. وإن دراسة خريطة توزيع الأراضي المشتراة من قبل اليهود عام ١٩٤٧م (شكل رقم - ٧) تظهر مدى نجاح هذه السياسة في تغيير حدود الدولة اليهودية المقترحة. وقد وصف هذه السياسة الاستيطانية التوسعية بعيدة النظر، خبير الأراضي اليهودي «إبراهيم غرانوط» بقوله:

«إن حدود دولة إسرائيل الجديدة والتي تسير بشكل متعرج وغريب كانت قد صممت بنجاح اليهود في خلق سياسة الأمر الواقع، إذ إن كل الأجزاء التي قد توغل إليها المستوطنون اليهود قد دججت ضمن حدود الدولة، بينما تلك الأجزاء التي لم يكونوا فيها أقوياء، أو لم يكن لديهم الوقت لغرس «أوتادهم»، بقيت في الغالب خارج حدود الدولة...»^(٢٦).

وقد كان رد فعل العرب إزاء تزايد مساحة الأراضي اليهودية أن أسسوا مؤسسة تدعى «صندوق الأمة» - وهو مشروع مشابه للصندوق القومي اليهودية - ، لكن على صورة أصغر، وقد جاء هذا الجواب متأخرا للأسف، فقد ساعد على إيقاف انتقال الأراضي إلى اليهود، وبدأ في شراء الأراضي التي كان ينوي ملاكها بيعتها. ورغم أن المنافسة كانت قوية بين هذه المؤسسة وسياسرة اليهود إلا أنه استطاع أن يشهر الخونة، ويحاول منعهم من بيع أراضيهم لليهود. (وقد استعملت القوة في بعض الأحيان ضد الخونة. وإذا راجعنا السجلات الرسمية الحكومية عن مشتريات اليهود خلال الفترة فإننا نجد أن مجموع ما سجل باسم اليهود بين ١٩٤٠ - ١٩٤٧م كان حوالي ١٤٤٨٦٧ دونما^(٢٧)، (أي بمتوسط حوالي ٢٠٠٠٠ د. في العام). هذا وقد كانت المنظمات والمؤسسات اليهودية - الصهيونية تمارس ضغوطا قوية على حكومة الانتداب لكي تعمل على تحويل أجزاء كبيرة من أملاك الدولة إلى استغلالها الخاص، رغم أن مساحات واسعة كانت مسكونة من قبل المواطنين العرب منذ أجيال طويلة، ومع أن الإنجليز قد قاوموا معظم تلك الضغوط، إلا أن مساحة تقدر بحوالي ١٩٥٠٠٠ د. رأت طريقها إلى أيدي اليهود، إما عن طريق البيع أو التأجير لمدد مختلفة^(٢٨).

وهكذا فإن الإحصائيات الرسمية تظهر أن مجموع مساحة الأراضي المسجلة باسم المؤسسات اليهودية المختلفة حتى عام ١٩٤٥م قد وصل إلى ١٤٩١٦٩٩ د. (أو ما يعادل ٥٧٪ من مجموع مساحة فلسطين)، بينما الأراضي العربية كانت ١٢٧٦٦٥٢٤ د. (أو ما يعادل ٤٨٪)، بالإضافة إلى منطقة بئر السبع (التابعة للقبائل البدوية) فقد كانت مساحتها حوالي ١٠٥٧٣١١٠ د.، أو ما يعادل ٤٠٪ من مساحة فلسطين) وحيث إن هذه الأراضي هي ملك للعرب أيضا تحت «حق الاستغلال غير المتنازع عليه»، فإن مساحة أراضي العرب تصبح ٢٣٣٣٩٦٣٤ د. (أو ما يعادل ٨٨٪ من مجموع مساحة فلسطين)، بالإضافة إلى جزء من الأراضي العامة، والتي بلغت مساحتها آنذاك حوالي ١٤٩١٦٩٠ د. (أو ما يعادل ٥٦٪)، كما هو واضح من جدول (رقم - ٣).

جدول رقم ٣ - :

توزيع ملكيات أراضي فلسطين حسب نوعها
وما ورد في السجلات الرسمية لعام ١٩٤٥*

النسبة المئوية **	المساحة (بالدونم)	نوع الملكية
٤٨,٥٠ %	١٢,٧٦٦,٥٢٤ ^(١)	للغرب
٥,٦٧ %	١,٤٩١,٦٩٩	للغيبود
٤٠,١٦ %	١٠,٥٧٣,١١٠ ^(٢)	أراضي غير موزعة وغير زراعية في النقب
٥,٦٧ %	١,٤٩١,٦٩٠ ^(٣)	أراضي عامة
١٠٠,٠٠ %	٢٦,٣٢٣,٠٢٣	المجموع :

* المصدر : المرجع السابق : Village Statistics P. 19

** بالنسبة للتوزيع الإقليمي للممتلكات كل طرف يمكن مراجعته :

فوزي الأسدي : «قضية فرض الحدود الدولية والنزاع العربي - الإسرائيلي»

مجلة كلية الآداب : جامعة بنغازي - العدد السادس (١٩٧٤) ص ٥٣ - ١٨٧.

(١) منها ١٤٢,٠٥٠ د. بملكها «آخرون» - ونسبتها تعادل ٥٤,٠ % من مساحة فلسطين.

(٢) تسوية ملكية هذه الأراضي لم تتم قبل انتهاء الانتداب عام ١٩٤٨م، لكنها حسب العرف تخص

قبائل النقب.

(٣) لقد حسن من هذه الملكية حوالي ٤٩٧,٠٠٠ د. ، وأضيفت إلى ممتلكات العرب لأن الزراعة عليها

ملك للعرب.

هذا ومن ناحية توزيع الأراضي الزراعية حسب نوع ملكيتها فقد كان العرب أيضا

بملكون معظمها كما هو واضح من الجدول التالي:

توزيع ملكية الأراضي الزراعية في فلسطين عام ١٩٤٥ *

النسبة المئوية	المساحة (بالدونم)	نوع الملكية
٨٤,٧٠%	٧,٧٩٧,١٢٩	للعرب
١٢,٧٨%	١,١٧٦,٧٤٥	لليهود
٢,٥٢%	٢٣١,٦٦٤	أراضي عامة
١٠٠,٠٠	٩,٢٠٥,٥٣٨	المجموع :

* نفس المرجع السابق ص ١٩ .

ومن جهة أخرى وفقا لتقديرا «غرانوط» فإن مجموع مساحة الأراضي التي تمكن اليهود من الحصول عليها إلى يونية (حزيران) عام ١٩٤٧م بلغت ١,٨٥٠,٠٠٠ دونم، منها حوالي ١٨١,١٠٠ دونم حصل عليها عن طريق الامتيازات من حكومة فلسطين، بالإضافة إلى ١٢٠,٠٠٠ د. حصل عليها من الكنائس والشركات الأجنبية ومن حكومة الانتداب - عدا الامتيازات -، لذلك يكون مجموع ما اشترى من الملاك العرب إلى ذلك الوقت حوالي ١,٥٠٠,٠٠٠ دونم. وإن هذا الكاتب يذكر أن حوالي مليون دونم (أو ما يعادل ٥٧% من مجموع المساحة) قد حصل عليها من الإقطاعيين العرب الكبار، حوالي ١٦% من تلك المساحة الكلية قد اشترت من الحكومة والكنائس والشركات الأجنبية، وإنه يقدر أيضا أن ما حصل عليه من الزراعيين الصغار كان حوالي نصف مليون دونم، (أو ما يعادل ٢٧% من مجموع المساحة)^(٢٩). إلا أن هذا الكاتب لا يعطينا معلومات كافية لمعرفة كيف توصل إلى هذه التقديرات، وهي تظهر أيضا متضاربة مع إحصائيات الوكالة اليهودية عن توزيع نوع الملكية حتى مارس ١٩٣٦م، حيث ذكرت تلك المصادر أن ٥٢,٦% من مجموع الأراضي المشتراة كانت من الإقطاعيين الكبار غير المقيمين، و ٢٤,٦% من الإقطاعيين الكبار المقيمين في البلاد، و ١٣,٤% حصل عليها من «مصادر أخرى»، وما تبقى (وهو ٩,٤%) اشترت من المزارعين الصغار أو «الفلاحين». هذا مع العلم أن حوالي ٤٠% من هذه المساحة كان قد حصل عليها قبل عام ١٩٠٠م (جدول رقم - ٢).

إلا أنه يوجد مصدر يهودي آخر يذكر أن من بين الأراضي التي حصلت عليها مؤسسه «بيكا» وسرقة تطوير الأراضي الفلسطينية» و«الصندوق القومي اليهودي» ما بين عامي ١٨٨٠ - ١٩٣٥م كان حوالي ٨٠٪ منها مؤلفا إما من قطع كبيرة بيعت في غالبيتها من قبل إقطاعيين غائبين عن البلاد أو من امتيازات حكومية، كما يضيف هذا المصدر أنه حتى من بين الأراضي التي اشتراها اليهود والصندوق القومي اليهودي ما بين ١٩٣١ - ١٩٤٧م فإن ٥٠٪ منها على الأقل كان بمثابة قطع كبيرة. ولذلك فإنه يصل إلى الاستنتاج التالي: «إن غالبية الأراضي التي حصل عليها الصندوق القومي منذ بداية أعماله إلى عام ١٩٤٨م كانت من أصحاب القطع الكبيرة الذين كانوا في كثير من الحالات إقطاعيين غير مقيمين في البلاد»^(٢٠).

الخلاصة :

من هذا التحليل المختصر نلاحظ أنه رغم تضافر جميع جهود الإداريين البريطانيين - اليهود في فلسطين وخارجها، والأموال الطائلة التي أهدقتها المؤسسات والمنظمات اليهودية - الصهيونية، بالإضافة إلى أموال المهاجرين الأوربيين اليهود، فإن مجموع ما استطاعت هذه القوى أن تحصل عليه لم يزد عن ٧٪ من مجموع مساحات فلسطين، وأقل من ٦٪ إذا اعتبرنا الأراضي التي اشترت من المزارعين العرب فقط. هذا وإن نصف هذه المساحة قد حصل عليه قبل صدور وعد بلفور وظهور الخطر الصهيوني للاستيلاء على فلسطين. كما وأن جزءا بسيطا من هذه المساحة كانت قد اشترت من المزارعين العرب الصغار، أما القسم الأكبر فقد بيع من قبل الإقطاعيين الكبار، وخاصة من أولئك الذين كانوا مقيمين خارج البلاد أثناء فترة الانتداب البريطاني عليها. وبالطبع فإن مثل هذه المساحة لم تكن كافية لإقامة الدولة اليهودية المقترحة. وهكذا لما فنست كل الجهود «الإغرائية» للحصول على الأراضي العربية، قامت المنظمات الصهيونية بالاتفاق مع الحكومة البريطانية وغيرها من الدول الكبرى بعرض القضية الفلسطينية على هيئة الأمم المتحدة لكي يتمموا «الدراما» بطريقة «شرعية ودولية».

ومن الغريب والمضحك أن توصي الهيئة المؤلفة لدراسة القضية الفلسطينية (UNSCOP) بتقسيم فلسطين، ومنح الدولة اليهودية المقترحة حوالي ٥٦٪ من مجموع مساحة فلسطين، أي إنها أضافت إلى ممتلكات اليهود هبة تقدر بنصف مساحة فلسطين - وكان ذلك النصف

الأحسن للأسف - ، وقد أبت للعرب أقل من ٤٣٪ من مساحة فلسطين، ومعظمه يقع في المناطق الهضبية الوعرة أو الجافة. وبالطبع لم يكن أمام المواطنين العرب سوى رفض هذا المشروع الجائر رفضاً قاطعاً، لأن ذلك القرار يعني بالحقيقة التنازل عن ممتلكاتهم تلقائياً للغرباء عن البلاد، والقبول بالعيش بعيدين عن مورد رزقهم الأوحده. ويظهر أن هذا ما كان يتوقعه الصهيونيون الذين كانوا يستعدون منذ أمد طويل لمتل هذا اليوم، فوجدوا عصاباتهم الإرهابية ضد الفلاح العربي الأعزل من السلاح، وأرغمته على ترك أرضه ووطنه، بعد أن عزلت قراه ومدنه عن بعضها البعض، وسفكت دماء نسائه وأطفاله الأبرياء (كمجزرتي دير ياسين- في أبريل سنة ١٩٤٨م، وعين الزيتون في ٩ مايو من نفس العام، وغيرها من المجازر، وذلك قبل انسحاب القوات البريطانية رسمياً من فلسطين).

وهكذا نتيجة هذه الأعمال الإرهابية استطاعت المنظمات الصهيونية الاستيلاء على حوالي ٧٧٪ من مجموع مساحة فلسطين، وذلك قبل دخول الجيوش العربية لتحرير فلسطين سنة ١٩٤٨م، أي إن ذلك الاحتلال قد تم بوجود ومعرفة ومساعدة القوات البريطانية، وقد شمل ذلك الاحتلال ضم حوالي ٩٥٪ من الأراضي الجيدة (درجة أولى)، و٦٤٪ من الأراضي المتوسطة الجودة. وبذلك فقد تم للصهيونيين تحقيق الحلم الذي لم تستطع تحقيقه بقوة المال أو الخداع والتضليل «المنشروع» خلال ربع قرن من الصراع المتواصل، والتلاعب بالقوانين والسجلات، أو من خلال توصيات اللجان الملكية المتعددة. هذا ولكي تكمل فصول «الدراما» فقد عادت تلك المنظمات الصهيونية فاحتلت ما تبقى من فلسطين عام ١٩٦٧م، بالإضافة إلى مصادرة أملاك اللاجئين الغائبين عن البلاد، وحتى كثير من أملاك المواطنين المقيمين، (كما حصل في قرى كفر برعم وقلقيلية وعمواس والقسطل التي أزيلت عن الوجود وغيرها). وقد سار كل هذا - باعتقادي - حسب المخطط الصهيوني الذي كان قد رسم منذ أوائل القرن العشرين.



الحواشي

- (1) Fawzi Asadi, 'Geographic Elements in the Arab-Israeli Conflict, 'The Journal of Palestine Studies, Vol. VI. No. 1 (Autumn, 1976), pp. 79-92.
- (2) Sami Hadawi : Land Ownership in Palestine (New York): The Palestine Arab Office, 1957, p 22
- (3) John Ruedy, 'Dynamics of Land Alienation,' in I. Abu-Lughod (edit.) : The Transformations of Palestine (Evanstone: Northwestern University Press, 1971), p. 126.
- (4) Abraham Granott : The Land Systems of Palestine (London: Eyre & Spottswode, 1952), p. 159
- (5) Walid Khalidi (edit.) : From Haven to Conquest (Beirut: The Institute for Palestine Studies, 1971), Appendix I.
- (6) Abraham Granovsky : The Land Issue in Palestine (Jerusalem: Keren Kayemet Le Israel Ltd., 1936), p. 11
- (7) حسنى التريكي . هذه فلسطين (ونس الشركة المونسيه للتوزيع (١٩٧١)، ص ١٣٢ .
- (8) المرجع السابق ، ص ٥٨ .S.Hadawi
- (9) Abraham Granott : Agrarian Reform and the Record of Israel (London: Eyre & Spottswode, 1956), p. 32 and J. Ruedy, p. 129 .
- (١٠) المرجع السابق P. 130 J. Ruedy,
- (١١) يوسف هيكل : فلسطين قبل وبعد (الانتداب البريطاني) - بيروت. دار العلم للملايين، ١٩٧١، ص ١١٧ .
- راجع أيضا : The Shaw-Commission Report , 1930 p. 118 .
- (12) Village Statistics- 1945 : A Classification of Land and Area Ownership in Palestine (Reprinted with explanatory notes by Sami Hadawi, Beirut, PLO, Research Center, 1970) , p. 28
- اعتمد السيد سامى حداوي - المستول السابق عن ضرائب الأراضى في حكومة الانتداب على

فلسطين - على دراسته ميدانية قام بها الدكتور فايز صايغ، حيث وجد من تحرياته الحقلية أن اليهود قد اشتروا ما لا يقل عن ٤٦١,٢٥٠ دونما من الإقطاعيين الأجانب الغائبين عن فلسطين، وذلك يقتصر على المناطق التي أُجرى فيها تحرياته، وقد أُلحق قائمة بأسماء الإقطاعيين والأراضي التي باعوها للمؤسسات اليهودية - الصهيونية .

(١٣) راجع التفاصيل في : Government of Palestine : Survey of Palestine 1945, Vol. I, p. 289.

(١٤) المرجع السابق Village Statistics, p. 25

(١٥) نفس المرجع .

(١٦) المرجع السابق A. Granovsky, p. 46

(١٧) نفس المرجع ، ص ٤٧ .

(١٨) نفس المرجع ، ص ٤٣ - ٤٤ .

(١٩) لم يميز المصدر السابق بين الملاكين الكبار المعيمين وغير المقيمين في حالة الأراضي المسترأة من قبل شركة تطور الأراضي الفلسطينية، إلا أنه على رأي «غرانوف» فقد كانت مستريات الصندوق القومي اليهودي حتى عام ١٩٣٠ قد وصل إلى ٢٧٠,٠٨٤ دونما، منها ٨٨,٦٪ من الإقطاعيين الغائبين، و ٩,٥٪ من المزارعين الصغار.

(٢٠) نفس المرجع ص ٤٥ - ٤٦ (إن هذا التوزيع لا يتوافق مع التوزيع المذكور سابقا إذ إن هذا التوزيع لا يجوي أراضي منطقة النقب).

(٢١) المرجع السابق ، ص ١٣٢ .

(٢٢) راجع مفتاح خريطه توزيع مناطق البيع حسب توصيات لجنة «ماكدونالد» لعام ١٩٣٩ .

(23) Walter Lehn, 'Zionist Land: The Jewish National Fund,' The Journal of Palestine Studies,

Vol. III, no. 4 (Summer, 1974), p. 90

(٢٤) نفس المرجع ، ص ٩١ (ولإظهار تحيز حكومة الانتداب في تسجيل حيازات اليهود في هذه الفترة

راجع أيضا Govt, of Palestine: Survey of Palestine Vol. I, p. 244

مع أن «غرانوف» يذكر أن الصندوق القومي اليهودي قد استحصل حتى نهاية عام ١٩٤٧ على ٥١٦,٣١٢ دونم ومن ناحية الملكية فقد كانت مقسومة بالتساوي بين الملاكين الكبار والصغار.

(٢٥) المرجع السابق ص ٣٧ - ٣٨ .

(٢٦) راجع ما قاله أيضا «يهودا هريل» (Yehuda Harel) قائد المستوطنين في منطقة الجولان مخاطبا أبناء المستوطنات اليهودية هنا:

«إن إسرائيل هي دولة بدون حدود، ولا يوجد انان هنا أو في الخارج متفان على هذه الحدود. وإن ما نملكه هو حيننا استطاع الشعب اليهودي إقامة مستوطنات له. وإن النسيّ الجدير بالذكر أنه خلال السنين سنة الأخيرة لم يتخل اليهود عن أية مستوطنة بإرادته، وأن هذا الشعب يشعر أنه

بمجيئه إلى هنا (الجولان) قد دفع الحدود إلى هذه البقعه».

كما ورد في جريدة : New York Times, 31, Aug. 1975.

A. M. Lesch, 'Israel Settlements in the Occupied Territories, 1967-77,' ومقتبسا من مقالة :

JPS, Autumn 1977 p. p. 26-48

(٢٧) المرجع السابق J. Ruedy معتمدا على ما ورد في :

Survey of Palestine, Vol. I , pp. 262-265, and supplement, p. 31.

(٢٨) نفس المرجع .

(٢٩) المرجع السابق ص ٢٧٨ A Granott : Agraraian Systems

(30) Etraim Orni : Agraraian Retorm and Social Progress in Israel, (Jerusalem: 1972)

كما ورد في المقالة السابقة للكاتب "W. Lehn" حاشية، ص ٩٥ .



اصول المشكلة الاريترية و مستقبلها

دكتور / محمد سعيد

مقدمة

ترجع فكرة كتابة هذا البحث لدي إلى مرحلة الدراسة الثانوية، عندما بدأنا نسمع عن التحركات الأولى للثورة الأريتيرية في أوائل الستينات، ولم نكن نعلم في حينها لماذا قامت الثورة الأريتيرية؟ ولماذا تحارب أنيوبيا؟ فقد كانت المكتبة العربية خالية تماما من أي كتاب يتناول المسئلة الأريتيرية، مما زاد في غموضها وغموض نورتها.

وفي بداية التحاقي بجامعة دمشق في نهاية الستينات، ولقائي مع بعض طلبة الجامعة من الأشقاء الأريتيريين، وضحت الصورة تماما في ذهني عن المسئلة الأريتيرية، من كثرة الأسئلة التي كنت أطرحها على هؤلاء الزملاء. وعلى الرغم من وضوح الصورة أمامي، إلا أن فقر المكتبة العربية من المراجع والكتب المختصة مازال قائما، مما أخرنني عن الاطلاع الدقيق ومن سم إنجاز هذا البحث.

وفي أوائل السبعينات التقيت مع بعض الأخوة الأريتيريين في القاهرة، وتزودت منهم ببعض المعلومات عن المسئلة الأريتيرية على شكل كتيبات صغيرة وبعض النشرات الصحفية. وفي العام الماضي نشرت جبهة التحرير الأريتيرية وثائق الخارجية الإبطالية ووثائق الأمم المتحدة حول أريتريا، بالإضافة إلى بعض الكتيبات الأخرى. وقد كانت هذه الوثائق بمثابة الركيزة التي اعتمدت عليها في كتابة هذا البحث، بالإضافة إلى المقابلات الشخصية التي قمت بها لبعض المسئولين في الثورة الأريتيرية، ومن يعملون بإخلاص من الأشقاء العرب لدعم هذه الثورة، لينال الشعب الأريتيري المسلم حقه في الحرية والاستقلال.

وقد حاولت من خلال البحث إبراز عدد من النقاط الهامة :

تمثلت النقطة الأولى منها في التركيز على عدم الترابط بين أريتريا وأتيوبيا، وإبراز ذلك من خلال الدراسة التاريخية التي وردت في بداية البحث، بالإضافة إلى تخصيص مبحث خاص لهذا الموضوع، ركزت فيه على مناقشات الأمم المتحدة. كما استهدفت من وراء الدراسة التاريخية أيضا إعطاء القارئ العربي فكرة موجزة عن تاريخ الهجرات العربية، ودخول المسيحية والإسلام إلى بلد تنقيق، تجهله غالبية الشعوب العربية والإسلامية، نتيجة للحصار

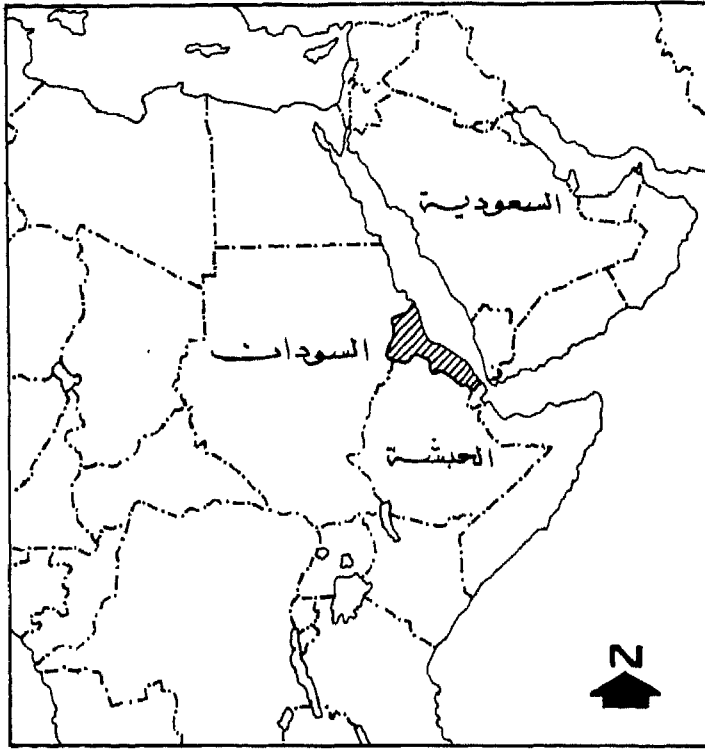
المحكم الذي مارسه ويمارسه الحكام الأنثوييون لكتم أي صوت أو قلم ينادي بعروبة أو إسلام أريتريا. وعلى الرغم من قلة المراجع التاريخية عن أريتريا باللغة العربية أو الإنجليزية، إلا أنني وجدت في كتاب المناضل الأريتري عنمان صالح سبى عن تاريخ أريتريا خير معين في هذا الموضوع، وخاصة فيما يتعلق منه بالتاريخ القديم.

أما النقطة الثانية فهي إلقاء الضوء على الظروف المحلية والأنثوية والدولية التي أحاطت بالمشكلة الأريترية، ومن ثم لتوضيح شرعية قيام جبهة التحرير الأريترية ومطالبتها بالاستقلال. وقد وضع ذلك من خلال دراسة الموقف الأمريكي في الأمم المتحدة، والممارسة الأنثوية أثناء الحكم الفيدرالي، ومن ثم إلغاؤه من طرف واحد.

وتوضح النقطة الثالثة، أن الخلاف الأريتري المسلم - الأريتري المسيحي لم ينتسأ على طول التاريخ الأريتري قديمه وحديثه، دون تدخلات خارجية في شئون أريتريا. وقد أشرنا إلى ذلك من خلال دور كل من أنثيوبيا وبريطانيا في تعميق شقة هذا الخلاف.

أخيرا قام الباحث بالتركيز على تطور الثورة الأريترية، وإيضاح الكيفية التي انعكست بها الخلافات الأريترية على هذه الثورة، محاولا في نفس الوقت التأكد على الدور الواجب عمله لكل من الدول العربية والثورة الأريترية خلال الظروف الدولية الحالية الصعبة لتأمين حل ومستقبل أفضل للقضية الأريترية.





موقع اريتريا بالنسبة للبحر الأحمر وقارة إفريقيا

شكل (١)

■ مدخل إلى جغرافية أريتريا :

تقع أريتريا على الطرف الجنوبي الغربي من البحر الأحمر، ويحدها من الشرق والسمال البحر الأحمر، بينما يحدها من الشمال الغربي والغرب جمهورية السودان، أما من الجنوب فيحدها كل من جيبوتي وأيوبيا، شكل (١)، وتبلغ مساحة أريتريا ١١٩ ألف كيلومتر مربع، مقسمة إداريا إلى ٨ محافظات، وهي:

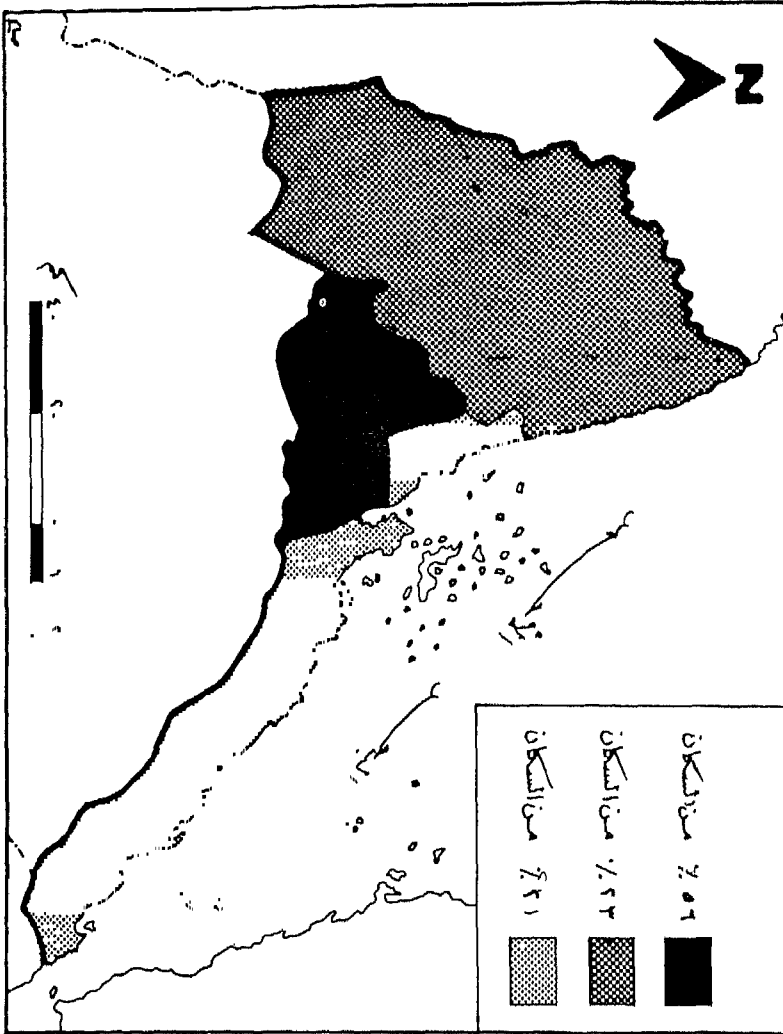
- ١ - محافظة حماسين ، وعاصمتها أسمرا، وهي عاصمة البلاد، ويصل عدد سكانها إلى حوالي ٣٠٠ ألف نسمة.
- ٢ - محافظة البحر الأحمر، وعاصمتها مصوع التي تعتبر الميناء الرئيسي لأريتريا، ويصل عدد سكانها إلى حوالي ٥٠ ألف نسمة.
- ٣ - محافظة دنكاليا، وعاصمتها عصب التي تعتبر الميناء الثاني لأريتريا، ويصل عدد سكانها إلى ٣٠ ألف نسمة.
- ٤ - محافظة الساحل ، وعاصمتها نقفة .
- ٥ - محافظة كرن ، وعاصمتها كرن .
- ٦ - محافظة سراي ، وعاصمتها عدى وقرى .
- ٧ - محافظة اقل قوازي ، وعاصمتها عدى قبيح .
- ٨ - محافظة بركة ، وعاصمتها أغوردات .

ويتبع أريتريا عدد من الجزر يصل إلى ١٢٦ جزيرة، أكبرها جزيرة دهلك.

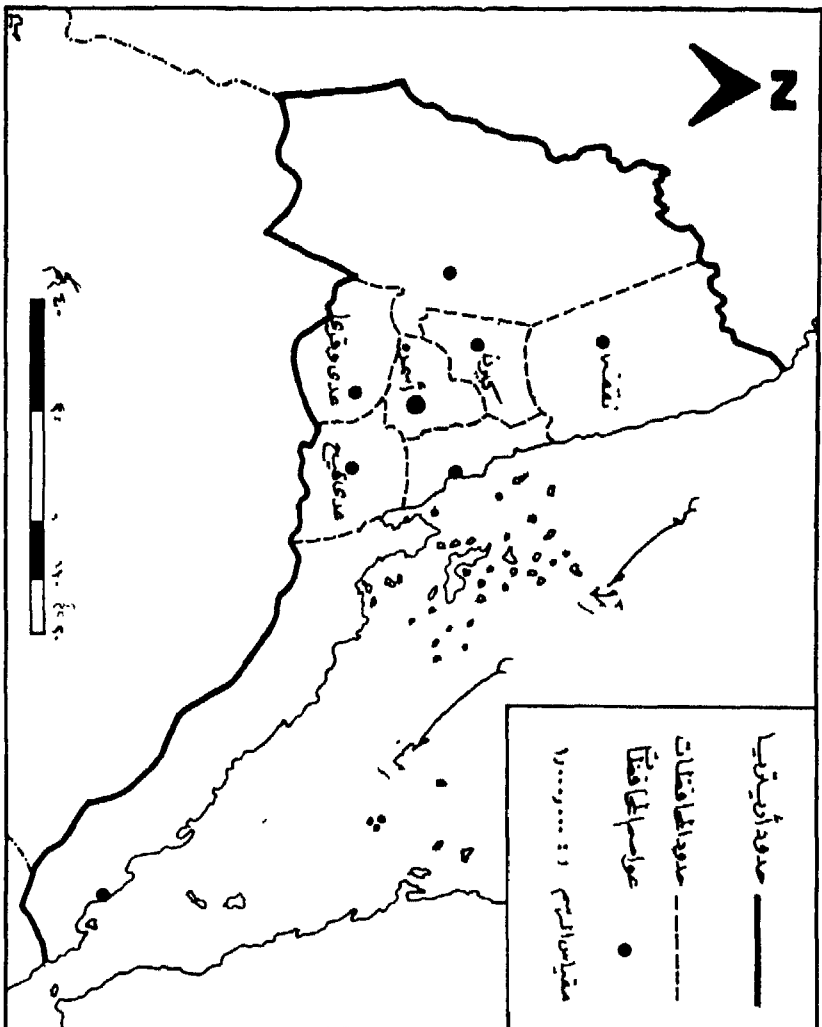
وتنقسم أريتريا إلى وحدتين متميزتين تتمثلان في الهضبة الأريتيرية، والسهول الساحلية والغربية.

وتتكون الهضبة الأريتيرية من جبال يتراوح ارتفاعها بين ٦٠٠٠ - ٨٠٠٠ قدم فوق سطح البحر، وتكون هذه الهضبة التقسيمات الإدارية لكل من سراي واقل قوازي وحماسين. وعلى الرغم من أن هذه الأقسام الثلاثة لا تشكل سوى ٤% من مساحة أريتريا إلا أنها تحتوي على ٥٦% من السكان.

الكثافة السكانية العامة في أريترية



التقسيم الإداري للمساكنات الأريترية



شكل (٩) مكر

تنحدر الهضبة شمالا إلى محافظة كرن، حيث تنخفض المرتفعات إلى ٤٠٠٠ قدم، وتبدو الجبال انهدامية، لا تلبث أن تحول إلى هضاب في الشمال الأقصى عند انحدارها إلى منطقة طوكر في السودان، وتنحدر إلى الشرق انحدارا شديدا إلى سهول البحر الأحمر، في حين أنها تتدرج ببطء نحو سهول السودان. وتكون هذه المنطقة بأكملها المديرية الغربية (كرن، وبركة، والساحل) التي تضم ٥٤٪ من مساحة أريتريا و ٣٣٪ من السكان - (شكل ٢).

ويعتق السكان الأريتريون كلا الديانتين الإسلامية والمسيحية، فبينما ينتشر المسلمون في كل المقاطعات الأريتيرية، ويشكلون ٥٠٫٦٪ من السكان^(١) - شكل (٣)، يتركز المسيحيون في مقاطعات الهضبة الأريتيرية، ويشكلون ٤٩٫٤٪ من السكان.

ويعتبر نهر ستيت (عطبرة في السودان) أحد روافد النيل أهم أنهار أريتريا، لكونه دائم الجريان، ويشكل الحدود بين أريتريا وأثيوبيا. أما نهر خور بركة والقاشي فهما من الأنهار الموسمية، وينشأن عن تجمع مياه الأمطار الساقطة على الهضبة.

وتسقط الأمطار بشكل غزير على مركز الهضبة، حيث تصل إلى ٤٥ بوصة سنويا، بينما تنقص في بركة إلى ٢٥ بوصة، وفي مصوع وعصب و٣٧ بوصة على التوالي.

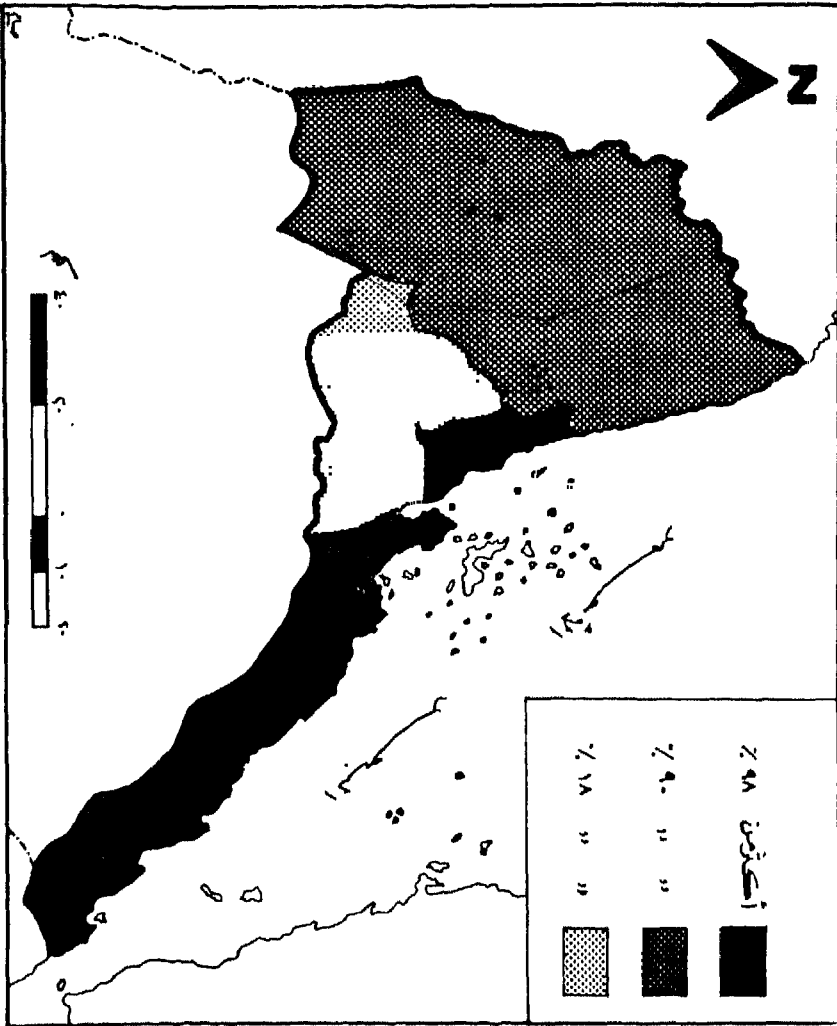
ويبلغ عدد سكان أريتريا ٣ مليون تقريبا^(٢)، يعمل منهم ٧٨٪ في الزراعة، والباقي في الأعمال الإدارية والمهن الأخرى، ومنهم ١٠٠ ألف عامل صناعي يعملون في (٤٠٠) مصنع^(٣).

كما يوجد في البلاد ١٠ مليون من الماشية، بالإضافة إلى شبكة جيدة من المواصلات تربط بين المدن الأريتيرية، ويصل طولها إلى ٣٠١٦ كيلومترا من الطرق البرية، و ٣٠٦ كيلومترات من السكك الحديدية.

أولا : الجذور التاريخية للمشكلة الأريتيرية :

تتضمن هذه الجذور الكيفية التي تكون بها الشعب الأريتيري، والنقافات والديانات والدول التي أثرت ومرت بأريتريا.

نسب توزيع السكان المسلمين في أريترية



شكل (٣)

١ - هجرة الساميين والعرب إلى أريتريا :

لا نستطيع هنا في هذه المنطقة المتاخمة إلى بلاد العرب السعيدة (اليمن) أن نوجد حداً فاصلاً بين هجرة العرب وهجرة الساميين إلى أريتريا، وذلك لتتابع الهجرات إليها من اليمن.

فقد عرفت أقدم هجرة إلى أريتريا عندما هاجرت عدة قبائل من اليمن أمثال حبشات وأجهازان وغيرها منذ القرن الخامس قبل الميلاد، ليستقروا في الهضبة الأرترية وهضبة التجراي، وينشئوا مملكة أكسوم المشهورة فيما بعد، التي قامت على أساس الاستقرار والزراعة، بعد أن كان السكان الأصليون من الكوشيين^(٤) يعتمدون على الصيد والرعي.

توقفت الهجرات العربية بشكل مؤقت عندما تدخل الإغريق البطالمة في البحر الأحمر، وأسسوا مرفأ «عدوليس» في منتصف القرن الثالث قبل الميلاد، إلا أن هذه الهجرات ما لبثت أن استؤنفت في ما بعد الميلاد بين عام ٢٣٢م و ٢٥٠م.

وفد تكونت مملكة أكسوم في عهد سبأ وحمير خلال القرن الأول الميلادي، وكان امتداداً لها، حتى إن لقب حاكمها نجاش (نجوس) لم يكن يعني في بداية الأمر إلا جابي ضرائب، كان يبعثه ملوك سبأ وحمير إلى جالياتهم هناك لجمع الضرائب، ولم يلبث أن حول مع الزمن إلى ملك.

ولم يقطع السبثيون صلاتهم بوطنهم القديم، بل ظلت أنظارهم متجهة إليه، وتمثل ذلك بإرسالهم الحملات الحربية والتدخل بسثونه، واحتلالهم له فترات من الزمن.

وإن اجتياح قبائل البجة الحامية منذ القرن الثامن الميلادي للهضبة الأرترية، اندزرت أكسوم كمملكة موحدة، وظهرت بدلا منها ممالك صغيرة مستقلة، ولكنها ما لبثت أن توحدت بعد أن أحسست بخطر التجراي حين اعتلى إكونو عرش الحبشة في عام ١٢٧٠م، وتولى حكم أقاليم الهضبة الأرترية الثلاثة (حماسين، سراي، اكلي قوزاي) ملك البحر (بحر نجاس). وقد سمى بذلك على الرغم من عدم سيطرته على الشريط الساحلي الذي كان بيد قبائل البجة الترسية.

وتوالت الهجرات العربية إلى الساحل الإفريقي في القرن السادس للميلاد، وضمت هذه الهجرات بطونا من حمير عرفوا بقبيلة (البلي أو البلو).

بعدها وردت من الجزيرة العربية مجموعة من قبيلة بني يونس إلى عيذاب في غرب أرتريا، تلتها قبيلة ربيعة ومجموعات من القبائل القحطانية والجهنية، التي قدمت من مصر إلى الساحل الأريتري، ولم يمض وقت طويل حتى رجعت قبيلة بني يونس إلى الحجاز نتيجة خلافها مع ربيعة على استثمار المعادن.

وتعتبر قبيلة الرشايدة آخر من نزع من الحجاز إلى الساحل الأريتري، وذلك في عام ١٨٥٠م.

أخيرا يمكننا أن نضيف المهجرات الفردية التي كانت تحدث من جراء الحروب في الدولة الإسلامية، كالحرب بين الأمويين والعلويين، أو بين الأمويين والعباسيين، أو بين العباسيين والعلويين وغيرها.

٢ - دخول المسيحية إلى أرتريا :

تعتبر الرواية التي كتبها الكاهن روفينوس (Rufinus) الذي توفي سنة ٤١٠م عن دخول المسيحية إلى أرتريا وأكسوم من أرجح الروايات، ويذكر فيها أن مجموعة من تجار مدينة صور قاموا برحلة تجارية قاصدين الهند، وفي الطريق توقفت سفينتهم في ميناء عدوليس على الساطي الأريتري، ولسبب أو لآخر اعتدى أهل الميناء وأغرفوا من فيها، عدا شابين صغيرين أكبرهما فرومنتوس (Frumentius)، والآخر أديسيوس (Edesius). فباعها أهل الميناء إلى ملك أكسوم الذي سر بهما، وعين فرومنتوس أمينا على حساباته ورسائله، بينما جعل الثاني ساقية الخاص. وبقي مفرين من الملك حتى بعد وفاته، حيث أصبحا وصيين على الملك الصغير عيزانا.

خلال هذه الظروف استطاع فرومنتوس أن يقنع الملك عيزانا باعتماد الدين المسيحي، وذلك في عام ٣٥٠ ميلادية. بعدها سافر فرومنتوس إلى الإسكندرية، وطلب من البطريرك أتينايسيوس إرسال مطران إلى أكسوم لرعاية شئون المسيحيين، فوجد فيه البطريرك خير من يقوم بهذه المهمة، وعينه مطرانا على أكسوم^(٥). أما أديسيوس فقد رجع إلى صور، وروى على روفينوس ما حدث.

اقتصرت اعتناق الدين المسيحي في عهد الملك عيزانا على فئة قليلة من الناس، وكانت المسيحية تتسرب ببطء شديد بين القبائل الوننية خلال قرن من الزمان.

وبما دعم المسيحية في الهضبة الأثرية قدم تسعة من المبشرين السورين السريان، هاربين إلى أكسوم بعد أن رفضوا قرارات (أفروس) سنة (٤٣م)، وبجمع (٤٥١م)، وترجموا الإنجيل إلى اللغة الجعزية.

ويعتقد حاليا ٨٠% من مجموع السكان المسيحيين في أرتريا المذهب الأرثوذكسي، بينما يعتقد باقي السكان كلا من المذهب الكاثوليكي والبروتستانتية، اللذين انتشرا مع قدم الاستعمار الأوربي للهضبة الأثرية.

٣ - دخول الإسلام إلى أريتريا :

ترجع صلة العرب بالنشاط الأثري إلى بداية ظهور الإسلام، حيث أشار الرسول صلى الله عليه وسلم إلى بعض أصحابه بالهجرة إلى الحبشة بعد أن تعرضوا لأذى قريش، وتزايد عدد المهاجرين المسلمين إلى أكثر من مئة رجل فارين بدينهم.

وكانت المرحلة التالية لدخول المسلمين، إلى أرتريا عندما تكررت غارات الفراصنة على ميناء جدة في عامي ٦٣٠، ٦٤٠م من ميناء عدوليس (الذي وصلت إدارته إلى مرحلة كبيرة من الإهمال، نتيجة الصراع الروماني الفارسي الذي أقحم اليمن وأكسوم في حروب طويلة)، مما اضطر العرب الأمويين إلى الاستيلاء على جزر دهلك وشاطىء مصوع وعدوليس في عام ٨٤ هـ (٧٠٢م). وقد أقام الأمويون هناك القلاع والحصون، وأمنوا طرق التجارة، فازدهرت البلاد، وشجع العرب على استيطان المنطقة.

وكان فتح العرب المسلمين لهذا الشاطىء بداية الانتشار الواسع للإسلام في شرق إفريقيا. وتعتبر القرون الثلاثة التي تلت القرن السابع الميلادي فترة تصاهر فيها العرب النازحون مع قبائل البجة التي اكتسحت المنطقة والقبائل الكوسية القديمة، وعن طريق المصاهرة والتجارة انتشر الإسلام، حتى إن المؤرخ الإيطالي كونت روسيني ينسب إلى قيام ولايات إسلامية عربية مزدهرة في دهلك والشواطىء الأثرية في القرن الثامن الميلادي. ويعتقد بأن

قبائل الدناكل في جنوب أريتريا، والسهمر في ضواحي مصوع، تعد من أقدم سكان أريتريا اعترافا للإسلام. كما انتشر الإسلام بين قبائل الساهو، التي تسكن في المنطقة الممتدة من خليج زولا إلى مرتفعات اكلي قوازي، في القرن الرابع عشر الميلادي، عن طريق أسر دينية عربية، أسهرها قبيلة (بيت شيخ محمود). أما قبائل الساحل والبنبي عامر فقد انتشر الإسلام بينها ابتداء من القرن العاشر الميلادي. كما كان لعائلة (عد شيخ حامد ولد نافعو تاي) تأثير كبير في نشر الإسلام بين قبائل الحباب والبنبي عامر، ولها حتى الآن زوايا لتعليم الدين. وهناك العديد من الأسر الدينية الأخرى التي قامت بنشر الإسلام في مختلف البقاع الأرتيرية.

وقد تحول خلال القرن التاسع عشر عدد من القبائل المسيحية الناطقة بالتجري إلى الدين الإسلامي، وأهمها قبائل الماريا، والمنسع، والبلين، والبيت جوك، والحباب بفروعها الثلاثة، (بيت أسقدي، عد تكليس، عتارام)، كما اعتنقت الإسلام بعض القبائل الوثنية. ويرجع إسلام هذه القبائل إلى جهود الشيخ محمد عثمان المرغني، مؤسس الطريقة الختمية في أريتريا، الذي أوفده شيخه أحمد بن إدريس من مكة في عام ١٨١٧م، وبصحبه محمد علي السنوسي مؤسس الطريقة السنوسية في ليبيا. وقد افترقا عند وصولها إلى مصر، حيث ذهب الأول في اتجاه الجنوب، والثاني في اتجاه الغرب.

كما انتشر الإسلام في الهضبة الأرتيرية بين قوم عرفوا باحتراف التجاره يطلق عليهم الجبرته، وينتسب إليهم المؤرخ المصري الجبرتي.

وهكذا انتشر الإسلام في سواحل أرتريا وأجزائها الشمالية والغربية وفي قسم من هضبتها عن طريق عدوليس وباضع (مصوع)، وهي الطريق نفسها التي دخلت منها المسيحية من قبل. ولم ينحصر الإسلام في السواحل الأرتيرية، بل امتد عبر أريتريا إلى داخل الحبشة، حتى تألفت عدة ممالك إسلامية عربية، عرفت ببلاد الطراز الإسلامي^(٦).

ويعزو أولندورف Ullendorff في كتابه «الأنوبيون» سرعة انتشار الإسلام في سواحل أريتريا والحبشة إلى رغبة هؤلاء القوم في النجاة من الاسترقاق، حيث يمنع الإسلام استرقاق المسلم. بينما يذكر ترمنجهام في كتابه «الإسلام في أتوبيا» أن اعتناق الإسلام كان يوحى بالانجاء إلى أخوة عالمية، دون أن يكلفهم ذلك الانسلاخ من بيئتهم وعاداتهم.

٤ - الحكومات والدول التي حكمت أريتريا :

بعد أن هزمت أكسوم ونشأ إلى الجنوب منها مملكة الأمهرا الهجينة^(٧)، وتولى الحكم فيها إيكونو أملاك^(٨) (الذي أسس ما سمي بالبيت السلطاني بعد قضاؤه على أسرة زاقوي ١٢٧٠ م)، أظهر هذا الملك عداً شديداً للمالك الطراز الإسلامي التي انتشرت من سواكن حتى زيلع^(٩)، وبدأ حرباً دينية كانت الأولى من نوعها في المنطقة، استهدفت هذه الممالك. ومن المرجح أن هذه الحرب لم تكن أسبابها الحقيقية دينية في بادئ الأمر، وإنما كان هدفها السيطرة على طرق التجارة والموانئ الأريتيرية التي كانت بيد المسلمين، ولكن هذه الحرب والعداء الذي أظهره إيكونو كان له نتائج خطيرة، تمثلت في سلسلة من الحروب الدينية، وعلى مدى القرون الثلاثة التي تلت حكم إيكونو، كما تركت آثاراً سلبية على طبيعة العلاقة بين أتباع الطائفتين الإسلامية والمسيحية، لا تزال تعاني منها البلاد حتى الآن.

استمرت غارات ملوك الحبشة الجدد على ممالك الطراز الإسلامي بشكل مكثف، وأخذت الحرب بعداً آخر بمحاولة عدد من ملوك الأمهرا طلب مساعدة الدول الأوروبية أمثال الملك إسحاق وابنه زرا يعقوب والملكة هلينا وابنها لبنا دنقل، وذلك فيما بين عامي ١٤٢٠ و ١٥٢٠ م. وكان من نتيجة هذه التصرفات أن احتل الأسطول البرتغالي أهم الموانئ البحرية على الشواطئ الأريتيرية والصومالية.

ففي العاشر من نيسان (أبريل) ١٥٢٠ م وصل الأسطول البرتغالي إلى مصوع قادماً من الهند بقيادة نائب الملك البرتغالي، الذي أجرى مقابلة مع بحر نجاشي، وحول مسجد مصوع إلى كنيسة^(١٠) بعد أن أحرق المدينة.

وعلى الرغم من أن الحرب خلال المئة عام المذكورة كانت في معظمها في صالح الأحباش، مما نتج عنه دفع الجزية لهم من قبل الإمارات الإسلامية، إلا أن هذه الحال لم تدم طويلاً، إذ سرعان ما توصل أحمد بن إبراهيم - وهو أحد فرسان سلطنة عدل^(١١) - إلى السلطنة، وأخلص في تقوية جيشه، واستولى على سلطنة هرر، وبرفضه دفع الجزية للبنا دنقل (ملك الحبشة) احتدمت الحروب بينهما في عام ١٥٢٣ م، تلك الحروب التي كان من نتائجها هزيمة لبنا دنقل، واجتياح الإمام أحمد (كان قد سمي نفسه إماماً للمسلمين) لمملكة الحبشة بأسرها.

وإذا كانت هذه الحروب قد اتسمت بالقسوة ضد المؤسسات المسيحية الحبشية، فإنما يبررها ما كان يفعله ملوك الأحباش بنساء المسلمين. وأمام هذه الضغوط اضطر لبنا دنقل لطلب النجدة من البرتغال التي أرسلت بدورها حملة عسكرية بقيادة كريستوفر، وصلت إلى مصوع في عام ١٥٤١م بعد موت لبنا دنقل، واتجهت الحملة من مصوع إلى الجبال حيث اتصلت بقلاوديوس الذي تولى العرش بعد أبيه، وشنوا حربا على الإمام أحمد كان من نتيجتها إصابته وجيشه بخسائر كبيرة نتيجة للأسلحة النارية المعادية، غير أن الإمام استنجد بالأتراك في اليمن. وبعد أن أمده بعدد من المدافع والفرسان وسحق نصف القوة البرتغالية وقتل قائدها كريستوفر، أعاد القوة التركية إلى اليمن، مما أفسح المجال لقلاوديوس والبرتغاليين من الانتصار عليه، وتوفي متأثرا بجراحه في عام ١٥٤٢م.

وعلى الرغم من الاحتلال البرتغالي للسواحل الأريتيرية، إلا أن الفائدة المادية المباشرة للبرتغال لم تتمثل إلا في الجزية التي كان يدفعها أمراء هذه المدن. ويبدو أن البرتغاليين لم يبنوا في مصوع أو دهلك أية كنائس أو قلاع رغم إلحاح الملك الحبشي على ذلك^(١٢).

على أن هذه التطورات ، كان لابد لأمراء الممالك الإسلامية في مصوع ودهلك وزيلع وسواكن من الاستعانة بالأتراك المسلمين ضد البرتغاليين المسيحيين، ليس هذا فقط بل هناك أسباب اقتصادية أخرى تتمثل في أن البرتغاليين لم يأتوا إلى المنطقة لتنشيط التجارة، بل لمنع مرورها من البلاد العربية، ومرورها بطريق رأس الرجاء الصالح، مما جعل الحالة الاقتصادية في كل موانئ البحر الأحمر تقريبا في غاية السوء.

قام الأتراك بمنازلة البرتغاليين في عدة معارك في المحيط الهندي، ولكن دون جدوى، حيث كانت القوة البرتغالية البحرية لا يستهان بها. وفي عام ١٥٥٤م ألحق الأسطول العثماني بقيادة سنان باشا الهزيمة بالبرتغاليين قرب الساحل الأريتيري بين مصوع وسواكن، وفي عام ١٥٥٧م استولى الأتراك على مصوع وسواكن وباقي سواحل البحر الأحمر، وطرد البرتغاليين إلى غير رجعة.

وفي خلال القرنين السابع عشر والثامن عشر، اتسمت العلاقة بين الحبشة وأريتريا بالهدوء والسلام. بل وأكثر من ذلك فقد عقدت اتفاقية بين الامبراطور فاسيلاداس^(١٣) من جانب، والباشا التركي ونائب مصوع من جانب آخر، تنص على حماية الحبشة من المبشرين

الكاثوليك، بقتلهم ومنعهم من دخول الحبشة، وهكذا انقلبت الأوضاع القديمة، وأصبح الإمبراطور يعتمد على المسلمين لحماية مملكته من البرتغاليين الكاثوليك.

وفي الهضبة الأريتيرية كانت قبائل البجة قد سيطرت على سفوحها وأجزاء فيها منذ القرن الثامن، حيث قضت على مملكة أكسوم، واحتلت شواطئ البحر الأحمر^(١٤). ولم تضعف سيطرة البجة على المرتفعات الأريتيرية إلا بعد انتقال الملك من أسرة زاغوي في الحبشة إلى الأسرة السلطانية في عام ١٢٧٠م.

وعلى الرغم من استمرار العلاقات الودية بين بعض إمارات الهضبة الأريتيرية، وعلى رأسهم أمانة دبارو (أفلى قوزاي، سراي) وملكها بحر نجاش وملوك الحبشة. إلا أن معظم هذه الإمارات كانت ترفض دفع الضرائب لزعامات التجراي، وفضلت الحرب معهم، كما حدث لرأس ولد ميكائيل زعيم (هز زفا) الذي استنهر بحربه ضد الإمبراطور يوهانس (يوحنا).

وفي باقى المناطق الأريتيرية حكم آل الفونج العرب المسلمون (الذين هاجروا إلى السودان من الجزيرة العربية منذ القرن الثامن الميلادي) منطقة تمتد من خور بركة في أريتريا حتى سنار في السودان. ومن المرجح أن حكمهم في أريتريا بدأ في القرن الرابع عشر الميلادي، حيث كان يحكم سلطان بيت الدجن (سلطنة العنسية) حوض الدجن (القاش).

وقد توسعت ملكة الفونج في غرب أريتريا ومصوع بما فيها سلطنة الدجن، وحكموا حتى عام ١٧١٩م حيث انتقل الحكم إلى بيت عين شمس الذي كان قد حكم في منطقة عنسية (عين سبأ) من قبل. ثم انتزع الهمج من الزنوج الحكم من هؤلاء السلاطين، حتى قضى عليهم محمد على باشا والي مصر عند فتحه السودان ١٨٢٠م.

ويدعى بعض المؤرخين بأن آل الفونج كانوا يدينون بالولاء للنجاشي، ولكن ما يدحض هذا أن بيت الدجن الذين كانوا على صلات قرابة مع آل الفونج قد حاربوا جيش الحبشة عندما غزا مملكة الدجن في عهد الملكة فاطمة عام ١٦١٩م. كما أن لبيت الفونج علاقات طيبة مع الباشا التركي في موانئ البحر الأحمر (سواكن ومصوع)، والذي كان بدوره عدواً للملك الحبشة.

أما في جنوب شرق أريتريا على ساحل البحر الأحمر، فقد سيطر الدناكل (عفر)^(١٥) على طرق القوافل التجارية المتجهة إلى الحبشة، ويحترف معظم الدناكل الرعي، ومنهم من يعمل باستخراج الملح وتصديره. وقد عرف الدناكل بشدة مراسهم ولا يخضعون لغريب، فقد أبادوا معظم البعثات الأجنبية التي وطئت أرضهم، كالحملة المصرية ١٨٧٥م، والبعثة الإيطالية الكسفية ١٨٨١م التي تذرعت بها إيطاليا بعد ذلك لاحتلال السواحل الأريترية، بحجة حفظ الأمن والنظام.

استمرت السواحل الأريترية تحت الحكم التركي حتى مطلع القرن التاسع عشر، ومنذ بداية هذا القرن، قام محمد علي باشا وإلي مصر باحتلال الحجاز بطلب من تركيا في عام ١٨١١م. ثم لم يلبث أن بسط نفوذه على الساحل الأريترية. وبالرغم من الإصلاحات التي قام بها، إلا أن هذه السيطرة لم تلبث أن تعثرت بسبب الحروب السورية ١٨٤٠م، وتدخل الدول الأوروبية لتسوية المسألة المصرية - العثمانية. وتناوبت الحكومة المصرية والتركية السيادة على الساحل الأريترية حتى عام ١٨٦٥م، حيث أصدر السلطان العثماني فرمانا، وضع فيه ميناءي سواكن ومصوع تحت إدارة خديوي مصر، في مقابل دفع مبلغ ١٧ ألف جنيه ذهباً. واستمرت المنطقة تحت الإدارة المصرية حتى عام ١٨٨٥م عندما احتلتها إيطاليا.

وحدثت خلال الإدارة المصرية عدة حوادث هامة تمثلت في تجدد مطامع الحكام الأثيوبيين في السواحل الأريترية، فقد عرض الرحالة البريطاني هنري سولت على رأس ولد سلاسي حاكم تجراي غزو الساحل الأريترية، بحجة فتح أبواب الحبشة للتجارة مع أوروبا. وأقنع الحكومة البريطانية بأن تمده بكمية من الأسلحة، ولكن ولد سلاسي لم يتحمس للمشروع، واستفاد من الأسلحة في حروبه الداخلية.

وبعد تولى سباقاديس الحكم طلب أسلحة من الحكومة البريطانية ١٨٢٦م، للاستيلاء على الساحل الأريترية، بحجة ضرورة حماية الحبشة من التوسع العثماني الإسلامي. وباركت بريطانيا ذلك، ووصلت شحنات كبيرة من الأسلحة إلى مصوع، فاحتجزها النائب. وبعد مقتل سباقاديس ١٨٣١م، واعتلاء ووبي السلطة، وطد الآخر علاقته بفرنسا، وطلب منها تزويده بالأسلحة لغزو الساحل مقابل إعطائها خليج زولا، ورفضت فرنسا طلبه لأمرين: أولها خشية فقدانها صداقة محمد علي وإلي مصر، وثانيها أن ووبي يعدها بما لا يملك.

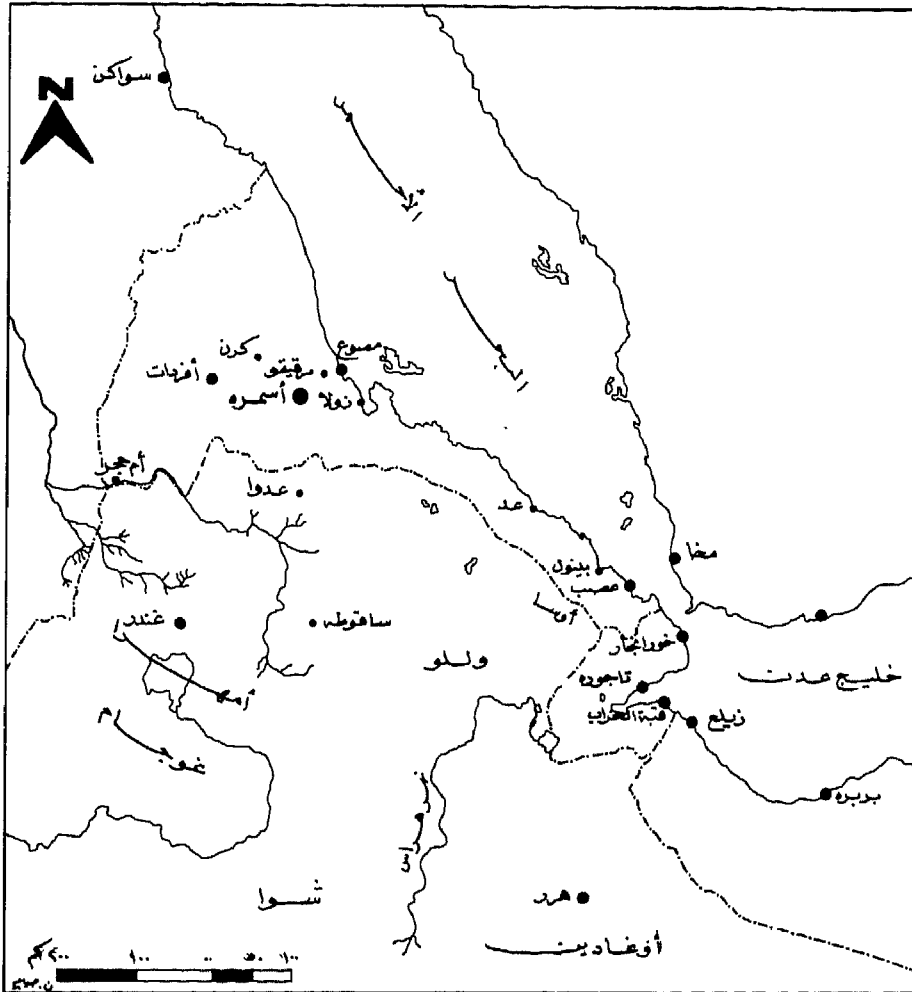
قام ووبى في عام ١٨٤٣م بهجوم واسع على سهول سمهر فاصدا احتلال مصوع، ثم سن غارات أخرى في العام التالي على أقاليم كرن والبنى عامر والحباب، وأعمل فيها السلب والنهب . وأمام هذا الأمر كان لابد من الاستعانة بالخدوية المصرية لحفظ النظام والأمن .

وفي عام ١٨٧٢م أراد إسمايل باسا خديوي مصر أن يستولي على أجزاء من الهضبة الأريترية والهضبة الأنثيوبية لتأمين ظهر السواحل الأريترية والصومالية^(١٦). فشن الجيش المصري عدة حملات على الحبشة في تسرين البانى (نوفمبر) ١٨٧٥م وأذار (مارس) ١٨٧٦م، انتهت بإبادة الحملة الأولى، والهزيمة في الحملة الثانية، نظرا لتضامن يوهنس ملك عدوا، ومينليك ملك شوا ضد الغزو المصري. وقد احتفظت مصر بعد حملاتها الفاشلة بالمناطق الإسلامية في أريتريا، وهي سواحل البحر الأحمر ومرتفعات الحباب وكرن وحوض البركة والقاش، حتى احتلها الإيطاليون في عام ١٨٨٥م.

نشطت إيطاليا في عقد عدة اتفاقيات مع سلاطين الساحل الأريترى، كانت بدايتها عن طريق المبشر سايبو عام ١٨٦٩م الذي استرى قطعة أرض صغيرة من السلطان إبراهيم بن أحمد سلطان عصب. وفي ١٥ آذار (مارس) ١٨٨٣م عقد الكونت أنتولي اتفاقية تجارية مع السلطان محمد حنفرى زعيم الدناكل، وطدت النفوذ الإيطالى في سلطنة أوسا والدناكل. وقد نصت الاتفاقية على أن يضمن السلطان سلامة القوافل الإيطالية، مقابل أن تتولى السلطات العسكرية الإيطالية صيانة الأمن في ساحل الدناكل.

وسرعان ما رحبت بريطانيا بالمساريع الإيطالية الاستعمارية عندما أخبرت إيطاليا في عام ١٨٨٤م - وكانت قد احتلت مصر في عام ١٨٨٢م - «أن الحكومة المصرية عاجزة عن الاستمرار في التمسك بكل ساحل البحر الأحمر الإفريقي، وأنه لا مانع لدى بريطانيا من احتلال بعض الموانئ الأريترية». وانتهزت إيطاليا فرصة مقتل أحد الرحالة الإيطاليين في بلاد الدناكل لتنفيذ مخططها، خاصة وأنها اطمأنت إلى موافقة بريطانيا. واعتبارا من ٢٥ يناير (كانون الثاني) ١٨٨٥م احتلت القوات الإيطالية مرسى بيلول^(١٧) شمال عصب، تلتها باحتلال مصوع في ٥ فبراير من العام نفسه، وفي ٣١ مايو (أيار) ١٨٨٧م استكملت إيطاليا احتلال كامل الساحل الأريترى. وفي عام ١٨٨٩م احتلت إيطاليا مدينة كرن ومقاطعات أكلي قوزاي، وسراى، ومدينة أسمر التي نقلت إليها إيطاليا الإدارة من مصوع، لتصبح عاصمة

خريطة القرن الإفريقي (أواخر القرن التاسع عشر)



شكل (٤)

البلاد، وخاصة بعد أن وصل إليها الخط الحديدي فما بعد في عام ١٩١١م. وبحلول الفاتح من يناير (كانون ثاني) ١٨٩٠م أصدرت إيطاليا مرسوما ملكيا بتأسيس مستعمرة أريتريا، بعد أن وحدت الأقاليم المختلفة على البحر الأحمر، مع المرتفعات التي احتلها الجيش الإيطالي. وسميت البلاد باسم أريتريا إحياء للاسم اليوناني القديم للبحر الأحمر (سينوس أريتريوس).

ولم تقف أطماع إيطاليا عند هذا الحد، بل رغبت في بسط نفوذها على كل الحبسة، فحاولت أن تستفيد من التنافس القائم بين الإمبراطور يوهانس^(١٨) (ملك الملوك)، ومينليك ملك إقليم تنوا (الذي كان يطعم في انتزاع عرش ملك الملوك لنفسه)، فعقدت مع الأخير معاهدة صداقة في عاصمته انكوبر في عام ١٨٨٣م، وقعها مكونن (والد هيلاسيلاسي). وقد اعترف مينليك بسيادة إيطاليا على أريتريا، وأهدت مينليك مزيدا من الأسلحة، وعقدت معه معاهدة أوتشيلي التي ظنت إيطاليا بها أن الحبسة قد أصبحت تحت حمايتها، نظرا لأن النص الإيطالي للمادة ١٧ من المعاهدة يتضمن: «أنه يجب على الحبسة أن تكون اتصالاتها مع الدول الأخرى عن طريق إيطاليا»، بينما يتضمن النص الحبسي بأنه «يمكن للحبسة أن تتصل بالدول الأخرى عن طريق إيطاليا». ورفض مينليك التفسير الإيطالي للمادة، ثم ألغاهها مما أدى إلى نشوب الحرب بينهما، حيث نسبت معركة عدوا الشهيرة، شكل (٤) التي خسرت فيها إيطاليا ١٢ ألف جندي نلتهم أريتريون، وسبعة آلاف أسير.

وقد أسفرت هذه المعركة عن عقد معاهدة في أديس أبابا في عام ١٨٩٦م، اعترفت فيها مينليك بحق إيطاليا في البقاء في أريتريا. وكان مما عمق العداوات بين أريتريا والحبسة، تصرف مينليك تجاه الأسرى الأريتريين، حيث قطع أيديهم وأرجلهم من خلاف.

واعتبارا من عام ١٩٠٠م عقدت بين مينليك وإيطاليا عدة معاهدات لتخطيط الحدود بين أريتريا وأنيوبيا، انتهت بمعاهدة ١٦ مايو (أيار) ١٩٠٨م في أديس أبابا، ونصت المادة الأولى منها على أن خط الحدود بين أريتريا وإقليم تجراي، يسير من أقصى نقطة شرقي نهر موسا في الاتجاه الجنوبي الشرقي في خط مواز للساحل، وعلى مسافة ٦٠ كيلومترا منه حتى يتقابل مع الحدود الصومالية. وكانت إيطاليا من قبل قد عقدت اتفاقيات لرسم الحدود بين أريتريا والسودان.

واستقرت الأحوال والأمن في أريتريا خلال الاستعمار الإيطالي، كما ازدهرت البلاد بشكل ملموس، ماعدا قضايا التعليم التي لم تعرها إيطاليا أي اهتمام.

وبنتوب الحرب العالمية الثانية، وانتهز دول المحور أمام الحلفاء، احتلت قوات الحلفاء أريتريا في عام ١٩٤١م، وأسندوا إدارتها إلى بريطانيا، التي بقيت فيها حتى عام ١٩٦٢م.

ثانيا : الجذور الحديثة للمشكلة الأريتيرية :

وتتمثل هذه الجذور بدور كل من بريطانيا وأنيوبيا في تعميق الخلاف بين الطائفتين الأريتيريتين، بالإضافة إلى نتائج ممارسة الاتحاد الفيدرالي.

١ - دور بريطانيا في تعميق الخلاف بين المسلمين والمسيحيين :

يظهر هذا الدور واضحا من ممارساتها السلبية التالية :

أ - إنارتها للمشاكل الطائفية قبل الاحتلال، حيث وزعت الإدارة البريطانية منشورات في عام ١٩٤١م تعد فيها الشعب الأريتيري بالعودة إلى وطنه الأم أنيوبيا إذا ما تعاون معها في طرد الطليان.

ب - تقسيم بريطانيا للمحافظات الأريتيرية على أساس ثقافي وديني، حيث جعلت اللغة العربية والتجريدية لغة التعليم في مدارس المناطق الإسلامية، واللغة الإنكليزية في المناطق المسيحية. فقد كانت ترمي من وراء ذلك إلى تقسيم أريتريا كلها إلى منطقتين: الأولى إسلامية تتبع السودان، وتضم محافظات أغردات وكرن ونقفه، والثانية مسيحية^(١٩) وتتبع أنيوبيا، وتضم الهضبة والشواطئ الأريتيرية.

ج - تدبير المخابرات البريطانية لمذبحة أسمر التي راح ضحيتها ٥٠ مواطنا مسيحيا على أيدي القوات السودانية العاملة في الجيش البريطاني، وذلك لتعميق الخلاف بين طوائف الشعب الأريتيري، وإنجاح مشروع التقسيم، الذي لم تحفده فيما بعد عند مداولة المشكلة الأريتيرية أمام هيئة الأمم المتحدة.

دور أثيوبيا وقيام الأحزاب السياسية لكلا الطائفتين في أريتريا :

أ - نسبت أثيوبيا في إرسال الأموال إلى أريتريا، عن طريق بعض عملائها من رجال الكنيسة الأرثوذكسية، للدعاية لها بضم أريتريا إليها.

ب - القضاء على جمعية حب الوطن (تأسست في عام ١٩٤٣م، وضمت جميع طوائف الشعب الأريتري) أثناء اجتماعها في بيت جرجيس ١٩٤٦م، عن طريق عملائها الذين هددوا المجتمعين بالموت إن هم اتخذوا قرارا يدعوا إلى الاستقلال.

ج - قامت أثيوبيا بعدها بخلق حزب مؤيد لها باسم حزب الاتحاد مع أثيوبيا كان معظمه من المسيحيين، وكان السرارة الأولى في تقسيم الشعب الأريتري.

د - وأمام ذلك كان لابد للمسلمين من إنشاء حزب يمثلهم ، فأعلن في بداية عام ١٩٤٧ تأسيس حزب الرابطة الإسلامية الأريتريّة. وحدد الحزب الجديد أهدافه بالاستقلال التام، ووحدة التراب الأريتري. وأختير السيد محمد إبراهيم سلطان علي سكرتيرا عاما لها. كما نشأت أحزاب أخرى صغيرة تمثلت في:

(١) الحزب التقدمي الحر .

(٢) حزب أريتريا الجديد.

(٣) الجمعية الأريتريّة الايطالية .

(٤) حزب المحاربين القدماء .

(٥) حزب المثقفين .

(٦) حزب أريتريا المستقلة .

(٧) الحزب الوطني.

وقد تحالفت هذه الأحزاب فيما بعد (١٩٤٩م) لتكون الكتلة الاستقلالية الأريتريّة، كما أنشأت هذه الأحزاب صحفها الخاصة التي كانت تصدر بالعربية والتجريدية، ومنها جريدة الاتحاد، جريدة صوت الرابطة الإسلامية، جريدة الاتحاد والتقدم.... إلخ.

٣ - الحكم الفيدرالي الأثيوبي ونتائجه :

أحيلت قضية تصفية المستعمرات الايطالية (أريتريا، ليبيا، الصومال) إلى الجمعية

العمومية في دورتها العادية الثالثة في عام ١٩٤٨م، وذلك على أثر فشل دول الحلفاء الأربع إيجاد حل لها.

ومنذ البداية طالب مندوب الأرجنتين بالاستقلال الفوري، وأيده مندوب المملكة العربية السعودية، بينما تقدمت بريطانيا بمشروعها لتفويض أريتريا، إلا أنه هزم بأغلبية صوت واحد. كما أوصت كل من الصين والاتحاد السوفيتي وبولونيا ولبنان ويوغسلافيا وأوكرانيا وتنسيكوسلوفاكيا وروسيا البيضاء والباكستان منح الاستقلال للإقليم.

وفي عام ١٩٤٩م شكلت الجمعية العامة لجنة من بورما وغواتيمالا والنرويج والباكستان وجنوب إفريقيا للتأكد من رغبات السكان.

وبعد انتهاء مهمة اللجنة في أريتريا، كان لكل عضو منها وجهة نظر مختلفة، فقد اقترحت بورما وجنوب إفريقيا اتحادا مشروطا يتلاءم وكرامة البلدين وسيادتها المحلية، بينما طالبت غواتيمالا والباكستان بالاستقلال التام لأريتريا بعد مدة أقصاها عشر سنوات، تبقى فيها تحت وصاية الأمم المتحدة. أما مندوب النرويج، فقد ردد مع شيء من التحريف المشروع البريطاني بالتقسيم.

وفي عام ١٩٥٠م قدمت الجمعية العامة مشروعات مقترحة من بعض الدول الأعضاء، كان أهمها مشروعات كل من الاتحاد السوفيتي، والولايات المتحدة، والعراق، والباكستان، وبولونيا. ومعظم هذه المشاريع تدعو إلى الاستقلال، إما الفوري أو بعد مدة لا تتجاوز الثلاث سنوات، فيما عدا المشروع العراقي الذي يدعو إلى تكوين جمعية وطنية منتخبة تقرر الحل الذي تراه مناسباً، والمشروع الأمريكي الذي يدعو إلى اتحاد أريتريا مع أنيوبيا، على أن تتمتع بحكم ذاتي تحت سيادة التاج الأنثوي.

وقد عارض مندوب بريطانيا مشاريع الاستقلال، محتجا بأن سكان أريتريا يتألفون من أجناس ذات لغات وتقاليد وأديان مختلفة.

وتحدث ممثلو الأحزاب السياسية عن وجهات نظرهم، حيث نادى تدلا بابر السكترير العام لحزب الاتحاد بالاتحاد مع أنيوبيا، مبررا ذلك بالروابط التاريخية والجغرافية والثقافية

والاقتصادية، كما تحدث السيد إبراهيم سلطان باسم الرابطة الإسلامية والكتلة الاستقلالية، فأوجز مطالب الأريتريين بالاستقلال وصيانة وحدة الأراضي الأريتريّة.

وبعد التصويت على المشاريع المقدمة فاز المشروع الأمريكي، حيث ألفت الولايات المتحدة بثقلها السياسي لنجاح مسروعتها، وأقرت الجمعية العامة المشروع الأمريكي بأغلبية ٤٦ صوتاً مقابل ١٠ أصوات، وامتناع ٤ عن التصويت، وأصدرته بتاريخ ٢ ديسمبر (كانون أول) ١٩٥٠م باسم القرار الفيدرالي رقم ٣٩٠، ويتلخص القرار بالنقاط التالية:

(١) تصبح أريتريا وحدة متمتعة بحكم ذاتي في إطار اتحاد مع أثيوبيا تحت سيادة التاج الأثيوبى.

- (٢) يكون للحكومة الأريتريّة سلطات تشريعية وتنفيذية وقضائية في حقل الشؤون المحلية.
- (٣) تختص الحكومة الاتحادية بشؤون الدفاع والخارجية والمالية والمواصلات.
- (٤) يجتمع مجلس فيديرالى امبراطوري مؤلف من أعداد متساوية من الأريتريين والأثيوبيين مرة كل سنة على الأقل، لإسداء النصح والمنورة فيما يتعلق بشؤون الاتحاد.
- (٥) تكون الجنسية واحدة في الاتحاد .
- (٦) تكفل الحكومة الاتحادية وكذا الأريتريّة التمتع بحقوق الإنسان والحريات الأساسية دون تمييز، من حيث الجنسية واللغة والدين.
- (٧) يكون هناك مندوب للأمم المتحدة في أريتريا يساعده خبراء، يعينهم السكرتير العام للأمم المتحدة، ويعدون مشروعاً للدستور الأريتري.

وصادق الإمبراطور هيلاسيلاسى على نص الاتحاد الفيدرالى في ١١ سبتمبر (أيلول) ١٩٥٢م^(٢٠). وانضوت أريتريا تحت لواء ما يسمى بالاتحاد الفيدرالى.

وقد علق مندوب الاتحاد السوفيتي على القرار الفيدرالى «بأن مشروع الاتحاد يعتبر زواجا ضد إرادة أحد الطرفين، وأنه زواج لا يسمح بالطلاق، وذكر أن كثيرا من الوفود أعربوا عن تأييدهم للاستقلال، ولم يختلفوا إلا بالنسبة إلى الوسائل وفترات الانتظار».

وبذلك ربطت أريتريا - على الرغم من معارضة أغلبية شعبها - بالإمبراطورية الأثيوبية، مقابل ثمن بخس قبضته الولايات المتحدة تمن مشروعها، وذلك بإقامة القواعد العسكرية في الأراضي والشواطئ الأريتريّة.

وبعد إعداد الدستور، وانتخاب الجمعية التمثيلية الأرتيرية (البرلمان) في ٢٥ و ٢٦ مارس (آذار) ١٩٥٢م، وانتخاب تدلا باير رئيسا لمجلس الوزراء، سلمت الإدارة البريطانية السلطة رسميا إلى الحكومتين الأرتيرية والأنيوبية، ورفع العلم الأرتيري إلى جانب العلم الأتيوبي.

وعلى الرغم من عدد النواب المتساوي من المسلمين والمسيحيين في البرلمان (٣٤ مسلم ٣٤ مسيحي)، إلا أن تشكيل إدارة الحكومة قد شغلت بنحو ٩٠٪ من المسيحيين، نتيجة التواطؤ الإنكليزي - الأنيوبي، وذلك بهدف إشعار المسلمين بالغبن، ومن ثم خلق صراع أرتيري يمنع الاستقرار، ويمكن الحكومة الأنيوبية من التدخل.

وفرض ممثل الإمبراطور نفسه كرئيس فعلي لأرتيريا، إذ تدخل في كل شأن من شئون الدولة، وأوقف الصحف، وحل الأحزاب السياسية والاتحاد العام لنقابات العمال. كما استولت أنيوبيا على حصة أرتيريا من الجمارك، وخنقت الاقتصاد الأرتيري بكل الوسائل.

وإزاء ذلك اتخذ البرلمان الأرتيري بأغلبية ساحقة قرارا بتاريخ ٢٥ مايو (آيار) ١٩٥٤م، طلب فيه من رئيس الوزراء إنذار الحكومة الأنيوبية بوجوب إعطاء الضمانات اللازمة لسيادة الدستور الأرتيري. وبدلا من عمل رئيس الوزراء تدلا بايرو بالقرار، خضع لأوامر الإمبراطور وقدم استقالته، كما استقال معه حليفه علي موسى راداي رئيس البرلمان. وانتخب البرلمان وبشكل تآمري على نواب الكتلة الاستقلالية (أسفها ولد ميكائيل) رئيسا للوزراء، مقابل انتخاب إدريس محمد آدم رئيسا للبرلمان، ولكنه أقيل بعد عشرة أشهر لكونه من الكتلة الاستقلالية، واستبدل بحامد فرج الموالي للسلطة. وعلى الرغم من احتجاج ممثلي الأحزاب السياسية في الأمم المتحدة على سياسة أنيوبيا، إلا أن وقدهم عاد خائبا. واستمرت عملية إلغاء الاتحاد خطوة تلو الأخرى، وأصبح البرلمان الأرتيري ألعوبة بيد رئيس الوزراء، الذي استغله وأنزل العلم الأرتيري، كما ألغى الإشارات الأرتيرية. وفي ١٤/١١/١٩٦٢م أعلنت أنيوبيا بأن أرتيريا أصبحت ولاية أنيوبية، وكان ذلك عن طريق اللعبة نفسها باستغلال البرلمان المزيف.

ثالثا : الترابط بين أنيوبيا وأرتيريا، حقيقته ومداه .

كثيرا ما رددت أنيوبيا وغيرها من الدول ذات المصلحة في وثائق الأمم المتحدة عبارة

حقوق أنيوبيا التاريخية في أريتريا. فقد جاء في البيان الذي أدلى به (المستراتواكليلو أبتي ولد) وزير الخارجية الأنوبي، في ١٠ نيسان (أبريل) ١٩٥٠م، أمام بعثة الأمم المتحدة: «خلال تجوالكم في أريتريا وأسوبي، تمكنتم من أن تلاحظوا بأنفسكم التطابق التام في الأقاليم والناس الذين توحدوا معا منذ آلاف السنين تحت اسم أنيوبيا، باستثناء خمسين عاما من الحكم الإيطالي لأريتريا، فقد شاهدتم الناس أنفسهم بعاداتهم القومية وأزيائهم، وأريافهم وافتصادهم الزراعي المتماثل في القطرين، أن الريف الأريتري ينسبه كل المشابهة تقريبا المشاهد الأنوبية»، ثم يقول: «لقد شاهدتم العمامات ذاتها وأساليب السلوك ذاتها، وأساليب الحديث ذاتها والألقاب ذاتها. وقد استمعتم إلى لغتين سيثيتين شديتتي القرب من الأمهرية، وهما لغة تجرينيا ولغة تجري اللتان تكتبان كما تكتب الأمهرية ناما»^(٢١). «وفي عدوليس بالقرب من مصوع شاهدتم تذكارات تلك الفترة العظيمة من إمبراطورية أكسوم التي امتد تأثيرها إلى أقصى بلاد العرب ومصر، والتي كان ميناؤها مدينة عدوليس القديمة تلك»^(٢٢).

هذه هي الحقوق التاريخية والثقافية لأنيوبيا في أريتريا، فما هي حقيقتها؟ ولنبدأ من حيث انتهى الوزير.

إن مدينة عدوليس ميناء أكسوم لم تنشئه أكسوم، وإنما أسأه اليونانيون البطالمة، فقد كانت السواحل الأريتريّة عرضة للغزوات والاحتلال والنزوحات الخارجية، فتطورت هذه السواحل بمعزل عن الداخل الأنوبي، حتى من الناحية اللغوية، حيث طورت أكسوم (بعد اضمحلالها أمام ضربات قبائل البجة البدوية) لغة هجينة خاصة بها سميت بالأمهرية^(٢٣)، وهي تختلف كثيرا عن لغات التجري أو التجرينية.

كما توالى على الساحل الأريتري بعد اليونان، كل من الفرس والرومان، ثم العرب الأمويين عندما فتحوا دهلك والساحل الأريتري اعتبارا من عام ٨٤ هـ - ٧٠٢م، وأقاموا فيها القلاع والحصون^(٢٤)، وخلال القرون الثلاثة التالية بقيت معظم الشواطئ الأريتريّة تحت سيطرة قبائل البجة الرعوية الحامية الأصل، والتي دفعت الجزية للدولة العباسية. وبعد الانتشار المكثف للإسلام على الشواطئ الأريتريّة نشأت ممالك الطراز الإسلامي من سواكن حتى زيلع في الصومال، وكانت مع أسرة زاغوي في الحبشة تقوم على حسن الجوار، إلى أن بدأ

إيكونو أملاك منذ ١٢٧٠م حربا دينية واسعة النطاق ضد هذه الممالك، وكانت الأولى من نوعها، استهدفت في حقيفة الأمر السيطرة على طرفي التجارة^(٢٥) حتى استطاع أحفاده الذين حكموا الحبشة خلال الفترة بين ١٤٢٠ - ١٥٢٠م، إجبار هذه الممالك على دفع الجزية، حيث كانت الحرب لصالح الأحباش. وفيما عدا ذلك خضعت السواحل الأريتيرية منذ عام ١٥٤٢ للمستعمرين البرتغال، حتى طردهم الأتراك في عام ١٥٥٧م^(٢٦). فأين هي إذن الحقوق التاريخية والنفافية لأثيوبيا في أريتريا؟ فعلى امتداد تاريخها الطويل لم تستطع أثيوبيا أن تحكم أو حتى تفرض حاكما معيناً على أي من السواحل الأريتيرية. أما مناطق الهضبة فقد خضعت بين الحين والحين لنفوذ ملوك الحبشة وبشكل اسمي فقط، هذا قديماً، أما حديثاً فيجدد بنا أن نورد الادعاءات الأثيوبية التي عبر عنها وفد النرويج في بعثة الأمم المتحدة خدمة لأغراض سياسية، إضافة للرسالة التي أدلى بها وزير الخارجية الإيطالي إلى رئيس بعثة الأمم المتحدة كرد على هذه الادعاءات.

فقد جاء في الفقرة ١١٠ من تقرير بعثة الأمم المتحدة إلى أريتريا الخاص بوفد النرويج

ما نصه:

«لا حاجة بنا إلى العودة إلى الماضي البعيد لهذا الأمر، بل يكفي أن نذكر الأحداث التي جاءت من خلالها إيطاليا إلى أثيوبيا. ففي عام ١٨٦٩م حازت إيطاليا على شريط من الساحل قرب مصوع، وفي ١٨٨٥م احتلت مصوع التي كانت حتى ذلك الحين يديرها مصريون بعقد إيجار من الإمبراطور الأثيوبي، ثم جاءت هزيمة الإيطاليين في عام ١٨٨٧م حين تحطمت حاميه دوقلي قرب مصوع على يد حاكم أريتريا من قبل الإمبراطور وقد انتهت سلسلة المعارك والمعاهدات أخيراً إلى المعاهدة الإيطالية - الأثيوبية سنة ١٩٠٠م. وفيها تخلت الحكومة الأثيوبية عن القسم الجنوبي من أريتريا لإيطاليا... هذه الوقائع تبرهن على ممارسة أثيوبيا لسيادتها على إقليم أريتريا، وتقدم تعليلاً مطولاً لادعائها التاريخي بإعادة تكامل أجزائها»^(٢٧).

ولن نعلق هنا على رأي وفد النرويج، بل سنورد رسالة وزير الخارجية الإيطالية الكونت سفورزا، التي أرسلها إلى رئيس بعثة الأمم المتحدة في أريتريا في ١٧ نيسان ١٩٥٠م. والتي جاء فيها:

«تشرفت الحكومة الإيطالية باستلام رسالتكم المؤرخة في ٣ آذار (مارس) ١٩٥٠م،

المتضمنة فرار بعثة الأمم المتحدة لأجل أريتريا بدعوة الحكومة الإيطالية للتعبير عن رأيها في مستقبل أريتريا، ولتزويد البعثة بمعلومات قد تفيدها، وفقا لقرار الجمعية العامة للأمم المتحدة.

سر الحكومة الإيطالية أن تقبل مثل هذه الدعوة، وهي على استعداد للإجابة عن الأسئلة التي تضعها البعثة، وكذلك لتقديم المعلومات، نظرا للتجربة الطويلة التي اكتسبتها خلال سبعين عاما من إدارتها المباشرة لأريتريا، مما يجعلها في مركز تقديم المعلومات.

تمه نقطة أولية يجب توضيحها، تتعلق بماضى أريتريا التاريخي، والطريقة التي تشكل بها. احتلت إيطاليا عدة أجزاء من أريتريا بين ١٨٦٩م و١٩٠٣م، ولم تأخذ أيًا منها من أنيوبيا. فقد وضعت إيطاليا قدمها في دانكاليا، وكان يسكنها وما يزال مسلمون عقدت مع مسايخهم اتفاقات حماية. أما الشمال الأقصى من الساحل، بما فيها منطقة مصوع وجزر ذلك إلى حدود السودان، فإن سكانه مسلمون تابعون للإمبراطورية العثمانية التي لم تكن لها هناك غير سلطة ضعيفة بواسطة خديوي مصر. وقد أسست إيطاليا مركزها هناك بواسطة اتفاقيات مع مصر ١٨٨٥م.

أما الأرض الداخلية، في المنخفضات الغربية، أي المنطقة الواقعة بين نهري قاس وستيت، التي يقطنها شعبا باريا وكوتاما، فقد كسبتها إيطاليا باتفاقية ثلاثية بين إيطاليا وبريطانيا العظمى وأنيوبيا في ١٩٠٣م.

وأما المرتفعات فمع أنها خضعت في بعض الأحيان لزعماء تجاري الإقطاعيين، فقل أن اعتبرت جزءا متمما للإمبراطورية الأيوبية، بحيث إن الملك منليك دعا القوات الإيطالية إلى احتلال مقاطعة أسمرأ في رسالة تاريخها ١٠ آذار (مارس) ١٨٨١م. إن منطقة المرتفعات إلى جنوب أسمرأ (اقلي قوزاي وسراي) خضعت لإدارة إيطاليا منذ ١٨٩١م، وأخيرا اعترف بها على أنها جزء من أريتريا في المعاهدة الإيطالية - الأيوبية، أي في ١٠ تموز (يوليو) ١٩٠٠م.

أحد الأسباب لذكر المعلومات السابقة هو استبعاد الخطأ الشائع بأن حرب ١٨٩٥ - ١٨٩٦م بين إيطاليا والإمبراطور منليك قد نشبت بسبب الخلافات الإقليمية، وإنما نشبت بسبب الخلافات حول تفسير المعاهدة الإيطالية - الحبشية، المعروفة بمعاهدة أوتشالي، التي رأت الحكومة الإيطالية آنذاك أنها تؤسس نوعا من الحياه الإيطالية على أتيوبيا بأكملها، وهو

تفسير لم يقبله الإمبراطور مينليك، ومع أن الحرب لم تكن في صالح إيطاليا، فإن الإمبراطور مينليك ترك حدود أريتريا دون تغيير»^(٢٨).

وبعد هذا لا نظن أبدا أن أي غموض أو ادعاء مازال قائما إن كان من قبل أنيوبيا أو من قبل وفد الترويج. ولا حاجة بنا إلى تكرار تأكيد أنه لم يكن لأنيوبيا في أي حقبة تاريخية سلطة مباشرة أو فعلية على أريتريا^(٢٩).

رابعاً : جبهة التحرير الأريترية ومراحل تطور الثورة الأريترية :

هاجر منذ عام ١٩٥٨م عدد كبير من العمال الأريترين نتيجة الإرهاب الأنوبي إلى عدد من دول الشرق الأوسط. وفي نهاية عام ١٩٥٨م تكونت حركة التحرير الأريترية في بورسودان بزعامة محمد سعيد إدريس، حيث قامت بتنظيم خلايا سرية سباعية في معظم المدن الأريترية، ولم تكن تؤمن حركة التحرير بالمقاومة المسلحة، ولكنها لعبت دورا كبيرا في تعبئة الجماهير الأريترية سياسيا.

وفي القاهرة تبلورت فكرة إنساء جبهة التحرير الأريترية في أذهان الزعماء الأريترين الذين لجأوا إليها، وخرجت إلى حيز الوجود برئاسة إدريس محمد آدم (رئيس البرلمان الأريترى) ١٩٦٠م، تدعمه مجموعة من العمال والطلبة من الجاليات الأريترية في الأقطار العربية المجاورة.

وفي العام التالي أعلن حامد إدريس عواتي - رحمه الله - التمرد المسلح ضد الاحتلال الأنوبي معتصما بالجبال في ١/٩/١٩٦١م ، - بعد إعداد معنوي للجماهير السبع عن طريق بعض علماء المسلمين الوطنيين في ريف المنطقة الغربية - بصحبه عدد من المقاتلين. وبنيت الجبهة هذه الحركة العفوية، وأمدتها بكميات محدودة من السلاح، ثم شراؤها من الأقطار المجاورة بأموال التبرعات. وعلى الرغم من وفاة عواتي في العام التالي، إلا أن زملاءه في السلاح تمكنوا من تطوير الكفاح المسلح، وخاصة بعد أن انضم إليها تسعة من ضباط الصف الأريترين، الذين خدموا في الجيش السوداني فترة طويلة. وتحولت الانتفاضة العفوية إلى ثورة مسلحة منظمة، انسجاما مع أهداف التحرير التي حددها دستور الجبهة بالاستقلال الوطني

الكامل، عبر الكفاح المسلح، الذي تدعمه جهود سياسية وديبلوماسية في الخارج، مع الحفاظ على وحدة التراب الأريتري.

وبعد عدة عمليات عسكرية ناجحة، وفي منتصف عام ١٩٦٤م، تمكنت الجبهة من إنشاء نواة لجيش تحرير قوامه ٢٥٠ مقاتلا، وذلك عندما وجدت النورة الأريتيرية دعما مالية وعسكريا من سوريا، تمثل في ٢٠ قطعة من السلاح الروسي الكلاشينكوف، مما ساعد على تطوير الكفاح المسلح حتى شمل كل الريف الأريتري.

مراحل تطور الثورة الأريتيرية :

مرت النورة الأريتيرية - ككل النورات التحريرية في العالم - بعدة مراحل منذ نشأتها حتى الوقت الحاضر، نتيجة للظروف المحلية والدولية التي مرت بها الثورة الأريتيرية وأبويها. ويمكن تلخيصها بأربع مراحل متميزة:

المرحلة الأولى ١٩٦١ - ١٩٦٨م : مرحلة المجلس الأعلى :

على الرغم من ضعف النورة الأريتيرية في هذه المرحلة، إلا أن أهم ما يميزها وحدتها المتناسكة في كل المناطق الأريتيرية. وتتلخص أهم أحداثها بالنقاط التالية:

١ - الصراع بين تنظيمي حركة التحرير وجبهة التحرير، مما أدى إلى تصفية حركة التحرير.
٢ - اجتماع كسلا ١٩٦٥م الذي انبثق عنه تقسيم أريتريا إلى خمس مناطق للمقاومة الذاتية، هذا التقسيم الذي أثبت فشله في عام ١٩٦٧م، لسلبياته العديدة، وخاصة في مجال توزيع السلاح. الذي أنرفيه دور الصراعات الإقليمية والطائفية والقبلية الأريتيرية.

٣ - دخلت الثورة في عام ١٩٦٧م في معركة غير متكافئة مع القوات الأنيوبية، كان من نتيجتها أن سنتت هذه القوات حرب إبادة جماعية للمدنيين الأريتيريين في مديرية البحر الأحمر، والمديرية الغربية، ومحافظة كرن، واكلى فوزاي. وصل فيها حجم الخسائر على النحو التالي:

٦٦٥٠٠ من الجمال والبقر والماشية .

٦٨٦ قتييل .

٢٣٨ قرية .

٧٠٠٠٠ لاجئاً إلى السودان.

٤ - ضعف قيادة المجلس الأعلى، وضعف القيادة العسكرية في كسلا، أدى إلى المرحلة التالية من الثورة.

المرحلة الثانية ١٩٦٩ - ١٩٧٢م : مرحلة انقسامات الثورة الأريتيرية :

حاولت الثورة الأريتيرية في هذه المرحلة الاستفادة من أخطاء الماضي بعقد العديد من المؤتمرات، ولكن سرعان ما تحولت هذه المؤتمرات إلى أداة للانقسام. وكان من أهم أحداث هذه المرحلة.

١ - مؤتمر أدوبحة العسكري ١٩٦٩م، ومن أهم قراراته أنه تم في هذا المؤتمر توحيد المناطق الخمسة، إلا أن مجموعة من القيادة العامة العسكرية للجبهة قامت بخرق قرارات المؤتمر، واعتقلت ٨ ثمانية من القيادة العامة لإيجاد مركز قبلي وإقليمي قوي يخدم مصالحها الذاتية وهيمنتها على الساحة الأريتيرية، أو بالأصح هيمنة المنطقة الغربية على كل أشتات التراب الأريتيري، تم عقدت اجتماعاً أعلنت فيه حل المجلس الأعلى، وأعلنت نفسها قيادة عامة لجبهة التحرير الأريتيرية (المجلس الثوري). وكانت النتيجة أن قام عدد كبير من أعضاء مؤتمر أدوبحة بعقد اجتماع في «سدوحاعيل» أعلن على أثره تشكيل قوات التحرير السعبية. ولنفس الأسباب انفصل ٤ أعضاء من القيادة العامة، وعقدوا اجتماعاً في «عويل»، تم فيه إعلان تنظيم قوات التحرير الأريتيرية (عويل)، كما انفصل آسياس أفورقي عن القيادة العامة مع مجموعة قليلة من المسيحيين.

٢ - في تشرين الأول (أكتوبر) ١٩٧١م عقدت القيادة العامة (المجلس النوري) مؤتمراً تنظيمياً عاماً للثورة الأريتيرية سمي بالمؤتمر الوطني الأول، وقد استبعدت من هذا المؤتمر قوات التحرير الشعبية، وانبتق عن المؤتمر قيادة وقرارات ووناتق. وأهمها إدانة قوات التحرير الشعبية بسبب انشقاقها، وقرار تصفيتيها الذي أشعل نار الحرب الأهلية فيما بعد، وقرار آخر بالتقليل من أهمية اللغة العربية.

٣ - وفي بيروت عقد اجتماع في ديسمبر ١٩٧١م كان الهدف منه توحيد الفصائل الثلاث التي انسلخت عن المجلس النوري، وهي:

- (١) قوات التحرير الشعبية .
- (٢) فوات التحرير الأريتريّة (عويل) .
- (٣) مجموعة آسياس أفورقي.

ونجح الاجتماع، وأصبحت الفصائل الثلاث قوة واحدة سميت بقوات التحرير الشعبية، وأعلنت أنها على استعداد للوحدة مع المجلس النوري عن طريق الحوار الديموقراطي.

المرحلة الثالثة ١٩٧٢ - ١٩٧٥م : مرحلة الحرب الأهلية :

١ - أسباب الحرب الأهلية :

يظهر لنا في بادئ الأمر انشقاق قوات التحرير الشعبية، ومن ثم قرار المجلس النوري بتصفيتّها، هو السبب في اشتعال الحرب الأهلية.

وعلى الرغم من أن هذا قد أصبح سببا مباشرا للحرب، إلا أن السبب الحقيقي لها هو الصراعات الشخصية والقبلية والإقليمية التي حاولت فرض هيمنتها، وفرار التصفية الذي اتخذته المجلس النوري كان يتضمن هذا النوع من الهيمنة على الثورة أكثر منه قرارا لصالح الثورة الأريتريّة.

٢ - حرب أسمرأ :

في أثناء الحرب الأهلية انتقل الصراع بين قوات التحرير الشعبية والمجلس النوري إلى قرب أسمرأ، وبذلك انتقل التدمير من المناطق الإسلامية إلى المناطق المسيحية^(٢٠)، مما دعا المسيحية العالمية والمخابرات الأمريكية^(٢١) والسلطة الأثيوبية لوقف الحرب الأهلية، ليس حبا بالثورة الأريتريّة، بل للحفاظ على أرواح وممتلكات المسيحيين.

وتوقفت الحرب الأهلية، ولكنها سرعان ما تحولت بالتسقي إلى حرب ضد القوات الأثيوبية وحصار لأسمرأ.

٣ - التدفق المسيحي على الثورة :

أخذت جموع كبيرة من المسيحيين التوافد على الثورة الأريتيرية، وبشكل يدعو للاستغراب والتساؤل من تغير موقفهم، بعد أن كانوا يشكلون في الماضي القريب الفوات الخاصة التي قاومت بها أنيوبيا الثورة في الهضبة الأريتيرية. وللإجابة على هذا التغير في الموقف يمكننا حصره في مجموعتين من الأسباب:

- تتعلق المجموعة الأولى منها بالتغير الحقيقي في ميول المسيحيين تجاه أنيوبيا، وبدانة هذا التغير حدثت أثناء الحكم الفيدرالي لأرتريا، حين دهش المسيحيون الأريتيريون من قيام أنيوبيا بمنع تدريس اللغتين الرسميتين لأرتريا - العربية والتجربية - لتحل محلها اللغة الأمهرية الغربية، بعد أن كانوا يعتقدون بأن نقافتهم ولغتهم ستزدهر في ظل حماية أنيوبيا المسيحية، «كما عمدت السلطات الأمهرية إلى الاستئثار بالمراكز العليا في الإدارة الأريتيرية، وقد دفع مظهر التمييز الذي اتسم بالاستئثار والتعالي المواطن المسيحي الأرتيري إلى إعادة النظر بالأخوة الأريتيرية - الأنيوبية».

وسقط هيلاسيلاسي في عام ١٩٧٤م ووصل الجنرال أمان عندم الأرتيري الأصل إلى رأس السلطة، إلا أن الأمهرين لم يسمحوا أن يكون على رأس دولتهم أرسري ولو كان مسيحياً، وأعدم ضمن سلسلة إعدامات دموية قام بها السفاح منجستوهيلي ماريام.

- أما المجموعة الثانية من الأسباب فقد برزت بعد أن لاحظت المخابرات الأمريكية واتحاد الكنائس العالمي والقيادات المسيحية المحلية انتصارات الثورة الأرتيرية، وسيطرتها على كل الريف الأرتيري، مما دعا هذه المؤسسات والقيادات لتقوم بعملية تعبئة شاملة للمسيحيين للتطوع في الثورة، حتى يكون لهم دور أكبر في قيادة الثورة، ومن ثم قيادة البلاد.

وأثبتت نتائج الحرب الأهلية إضعاف الثورة الأريتيرية، وبالتالي عدم استطاعتها حسم الصراع لأي من الأطراف، كما أعطت الفرصة لظهور القيادات المسيحية والتنسوية، وانحسار دور المسلمين في قيادة الثورة^(٣٢).

المرحلة الرابعة ١٩٧٥ - ١٩٧٨ م :

يمكن حصر أهم الأحداث في هذه المرحلة بالنقاط التالية :

١ - المؤتمر الثاني التنظيمي العام لجبهة تحرير أريتريا (المجلس الثوري) في عنسبة ١٩٧٥م، وأهم قراراته السياسية:

- وقف الحرب الأهلية (التي كانت قد توقفت من قبل).

- التأكيد على استخدام اللغة العربية .

- توحيد فصائل المقاومة .

وهد استخدم في ورائقه العبارات الاستراكية، واستولت عليه الفيادات السيوعية^(٣٣) .

٢ - مؤتمر الوحدة في الخرطوم ١٩٧٥/٩/١ م :

تطبيقا لقرار توحيد فصائل المقاومة فهد دعى لمؤتمر وحده يعقد في الخرطوم في ١٩٧٥/٩/١م بين المجلس الثوري وقوات التحرير السعبية. وقبل انعقاد المؤتمر، وفي ١٩٧٥/٨/٢٣م، أرسلت اللجنة الإدارية (القيادة العسكرية المؤقتة في الميدان) لقوات التحرير السعبية رسالة موقعة من آسياس أفورقي رئيس اللجنة برفض الحضور إلى الخرطوم. إلا أن البعة الخارجية (القيادة السياسية) لقوات التحرير السعبية، وعلى رأسهم ولد آب ولد ماريام وعمان صالح سبي وثلاثة من زملائهم وقع اتفاق الوحدة مع المجلس الثوري الذي منله أحمد محمد ناصر رئيس المجلس وخمسة من زملائه، وذلك في ١٩٧٥/٩/٨م.

ورغم كل الاتصالات التي قام بها القيادة السياسية مع القيادة العسكرية لقوات التحرير السعبية، إلا أن الأخيرة ظلت رافضة لاتفاق الوحدة، محتجة بأنها لن تجلس مع المجلس الثوري باعتباره مجرم حرب ومسئول عن حرب أهلية. ودعا آسياس أفورقي وأنصاره في اللجنة الإدارية والمقاتلين إلى اجتماع عقد في منطقة شمال بحري في الميدان - ١٩٧٥/١١/٢م - قرروا فيه رفض مفرات الوحدة في الخرطوم. وبالمقابل عقدت القيادة السياسية اجتماعا في دمشق ١٩٧٦/١/١٥م أعلنت فيه عدم نخلها عن مقررات الخرطوم

الوحدوية، وفي نفس الوف عقد اجتماع للتعاهم مع اللجنة الإدارية، وعقد الاجتماع في الخرطوم في الفترة من ٣/١٨ إلى ٣/٢٣/١٩٧٦م، بين مملي القياطين، أصرت فيه اللجنة الإدارية برئاسة أسياس أفورفي على رفض مقررات الوحدة في الخرطوم، وتقدم باقتراح تجميد مقررات الخرطوم مع مقررات شمال بحري على السواء. وهذا يعني استمرار حالة الانقسام في الساحة، وعلى أر ذلك حددت القيادة السياسية (البعنة الخارجية) موقفها من اللجنة الإدارية على النحو التالي:

«إن البعنة الخارجية، وبعد أن وصلت الأمور بينها وبين اللجنة الإدارية إلى هذا الحد، فإنها تعلن عن إنهاء علاقتها التنظيمية باللجنة الإدارية، وتعلن عن تخليها عن أي مسؤولية تجاهها، وتحملها ما سترتب على موقفها، وترك المسألة بكاملها للجاهير ومقاتلي قوات التحرير السعبيه ليقولوا كلمتهم».

- وبناء على تمسك البعنة الخارجية باتفاقية الوحدة، ورفضها كل ضغوط أسياس أفورفي لتجميد هذه الاتفاقية، أصدر عضوان من اللجنة الإدارية بياناً يعلنان فيه تأييدهما للوحدة، ويستكران مواقف العناصر الانفساميه، وأصدرا بياناً تضمن تلخيصاً لتاريخ تأسيس اللجنة الإدارية ومواقفها، وأسار إلى بعض السليبيات التي مارستها اللجنة الإدارية:
- طرح الشعارات التقدمية، وتسخيرها لخدمة أهدافهم الذاتية والطائفية والإقليمية.
- ممارسة الإرهاب ضد المقاتلين والجاهير بالاعتقالات والاغتيالات ومصادرة الأملاك تحت شعار التأميم.
- تسريد وتصفية المقاتلين القدماء من الميدان.
- تجاهل اللغة العربية التي تسببت في إزارة الحساسيات بين أبناء الشعب الواحد.

وأصبح الانقسام بين مؤيدي الوحدة ومعارضها شيئاً لا مفر منه، وانشقت قوات التحرير السعبيه ليخرج منها الجبهة الشعبية لتحرير أريتريا بأغلبيتها المسيحية المتحالفة مع الأقلية الإسلامية في المنطقة الشرقية، بينما بقيت قوات التحرير بأغلبية إسلامية.

وعلى الرغم من الادعاء بالتقدمية والماركسية التي ينادي بها حزب الشعب الذي ينتظم فيه معظم أتباع أسياس أفورفي، وهو حزب يشبه حزب العمل في المجلس الشوري، إلا أن

السبب الخفي لعدم قبوله لمقررات الوحدة في الخرطوم يرجع إلى أسباب طائفية، تتمثل بخوفه من أن نصهر تنظيمه المسيحي في الغالبية الإسلامية في المجلس النوري.

٣ - عقدت مؤتمرات للتنظيمين الجديدين، حيث انبثق عنها فرارات وقيادة جديدة.

٤ - تراجع المجلس النوري عن اتفاقية الوحدة التي وقعها مع قوات التحرير السعوية في دورته الثالثة في أغسطس ١٩٧٦م، على أساس أن طرفاً من هذا التنظيم (جبهة آسياس أفورقي) رفض الاتفاقية.

٥ - نتيجة رفض المجلس النوري لاتفاق الخرطوم، وقيامه بالقضاء على القيادات الوطنية والإسلامية المؤسسين للثورة، فقد حدث فيه انشقاق من المسلمين، وانضموا لقوات التحرير الشعبية.

٦ - كما حدث انشقاق آخر ضمن المجلس النوري من قبل المسيحيين، وسمى بالفالول (الرافضين)، وكان سببه الحقيقي هو عدم استطاعة المسيحيين السيطرة على المجلس النوري، بالإضافة إلى شعورهم بوجوب دعم آسياس أفورقي، حيث انضم معظم المنسقين إلى الجبهة الشعبية بزعامة حروي تدلا بايرو.

٧ - وأمام ضغط الجماهير الأريتيرية والدول العربية حدثت لقاءات لتوحيد الفصائل الثلاثة، وباءت كلها بالفشل، وإن تم في بعض الأحيان تنسيق عسكري بين المجلس الثوري والقوات الشعبية، أو بين المجلس النوري والجبهة الشعبية.

٨ - وكانت أهم هذه اللقاءات اتفاقية للوحدة في الخرطوم بتاريخ ٢١/١٠/١٩٧٧م بين المجلس النوري والجبهة السعوية، وفتلت أيضاً (استبعدت قوات التحرير الشعبية التي أعلن آسياس أفورقي عن رفضه لأي لقاء معها)^(٢٤)، حيث إن كلا من الطرفين تمسك بموقفه وشروطه التعجيزية في اجتماع لاحق، عقد في حقات (٣٠/١١/١٩٧٧م، وانتهى الاجتماع إلى الفشل التام وتبادل الاتهامات والنيران أحياناً.

٩ - ظهرت خلال هذه الفترة جبهة جديدة من المقاتلين بقيادة سلطان عفر (الدناكل) العجوز، اتسمت بطابعها الإسلامي، كرد فعل للاتجاهات الماركسية في الثورة.

١٠ - امتدح المجلس النوري السورة الأنثوية في تصريح له في بيروت، واعتبرها تورة
سعيية تقدمية وسقيمة للنورة الأريترية، كما هاجم الدول العربية (الإمبرالية) إرضاء للحكم
السويي، وتبع ذلك رحلات سرية إلى الدول السوييية.

١١ - الهزائم العسكرية : وقد تجسدت هذه الهزائم بانسحاب النوره الأريترية من كافة
المدن الرئيسية إلى الريف. وقد كان آخرها ما ذكره الناطق باسم الجبهة السعيية في باريس
عن الهجوم الأنثويي المدعم بالقوات الكويية والخبراء السويييت، وانسحاب النوار من آخر
معافلهم على البحر الأحمر (كعمل تكتيكي)^(٣٥) ونزوح أكسر من ١٠٠ ألف لاجسي إلى
الجبال.

ثالثا : مستقبل المشكلة الأريترية :

قبل أن نبدأ بتقييم مستقبل المشكلة في أريتريا، يجدر بنا أن نورد إمكانية قيام الدولة في
أريتريا من وجهة نظر الجغرافيا السياسية، حتى يكون حديننا ذا معنى عند مناقشة ما يحيط
بالمسكلة في الحاضر والمستقبل.

١ - إمكانية قيام دولة مستقلة في أريتريا :

بمعرض الحديث عن إمكانية ومقومات قيام دولة مستقلة في أريتريا لن أبدي رأيا في
الموضوع قبل أن أعرض بعض الآراء المنصفة في هذا الصدد حتى لا نتهم بالانسيان وراء
عواطف معينة، ولذا فإننا سوف نستعرض بعض بنود المذكرة التي رفعها وفدا غواتيالا
وباكستان إلى الأمم المتحدة، والمتعلقة بالوضع السياسي العام في أريتريا^(٣٦).

- إن من يؤيدون قضية الوحدة أسرفوا في التصوير العاطفي لسوء الوضع، لكي يتوصلوا إلى
الاستنتاج بأن الإفليم لا يستطيع في الوقت الحاضر أن يكفي نفسه من الناحية
الاقتصادية، ولن يغدو قادرا على ذلك في المستقبل. ومن الناحية الأخرى، فإن مؤيدي مبدأ
الاستقلال بالغوا أيضا بالإمكانات المقبلة لأريتريا، وأكدوا بصورة عاطفية أيضا أن القطر
فدر على تخفيض استقلال اقتصادي كامل في فترة قصيرة.

- كلا الرأيين مبالغ فيه ، وكلاهما خاطئ .
- وعلى كل توجد حقيقة لا تنكر: فل أن يوجد في الوقت الحاضر قطر في العالم يمكن القول عنه: إنه مستقل من الوجهة الاقتصادية. إن فكرة تبادل الاعتماد الاقتصادي قد حلت حاليا محل المفهوم القديم عن الكفاية الذاتية.
- ومن وجهة أخرى من الصعب، بل من الخطأ، أن نقدر قدرة أريتريا الاقتصادية في ضوء الوضع الراهن فقط ، دون الحدس عن الحفيظة الهائلة بأن الظروف القائمة غير عادية.
- جاءت معظم المعلومات إلينا عن الوضع الاقتصادي في الإقليم من الإدارة البريطانية، ومن الواضح أنها تميل إلى تأييد الموقف السياسي للحكومة البريطانية من المشكلة.
- المنتجات الزراعية الرئيسية في أريتريا هي: الحبوب، الألياف النباتية، البن، التبغ، القطن، الحوامض، الفواكه.
- إن تربية المواشي مصدر جيد للثروة في أريتريا لإنتاج الألبان واللحوم وصناعة الجلود وتصديرها.
- إن الإحصاءات عن الإنتاج الزراعي غير تامة ولا كافية، وليس لها القيمة الفعلية للإحصاءات المعنادة بسبب الظروف القائمة.
- الحقيقة المنتشرة عن التعدين هي أن العديد من مناجم الذهب توجد في المرتفعات والمنخفضات على السواء. بلغ إنتاج الذهب ١٩٤٠م حوالي ١٧,٠٠٠ أونصة. وبدأ يبلغ لإنتاجا نابنا مع احتمالات كبرى للازدياد. ثم خربت المناجم الرئيسية أو أغلقت أو فككت، فقد تأزرت بالنشاطات الإرهابية بنقص الأمن في القطر، ففي ١٩٤٩م لم يكن الإنتاج سوى ٨٠٠٪ ٢ أونصة.
- من من المعروف أيضا أنه يوجد مخزون من الحديد والنحاس والنيكل والميكا والأسبستوس، كما وجدت آثار للمغنيز والتيتانيوم والمغنيزيوم والكروم، ولكن المعلومات المتوفرة قليلة بشكل عام.

- وقد عرفنا أيضا أنه خلال السنوات الأخيرة من النظام الإيطالي استخرج البترول المحلي من جزر دهلك خارج مصوع، ولكن ظروف الحرب حالت دون إتمام هذه التطلعات.
- لدى أريتريا عدد كبير من الصناعات التي تستمد أهميتها من جودة نوعيتها. فالصناعات سديدة التنوع، ويمكن تقدير ذلك بما يلي: صناعات كيميائية، لحوم محفوظة، زبدة، جبن، أسماك محفوظة، بيرة، نبيذ، مشروبات روحية، كحول، أواني زجاجية، أوان صينية، بورسلان، نقاب، ورق، منتجات طبية وصيدلية، بضائع جلدية، أزياء، حبال نباتية، زيوت نباتية وسمكية، صمغ عربي. ومعظم هذه المنتجات يصدر. كما توجد منتجات لالاستهلاك المحلي كالصابون والسجاير والإسمنت والعطور.
- تمتلك أريتريا ساحلا يمتد ١٠٠٠ كيلومتر، وأرخبيل هاما من الجزر في البحر الأحمر الذي هو من أغنى بحار العالم. إن صناعة الأسماك واستغلال الموارد البحرية ستكون من أغنى جوانب اقتصاد أريتريا وأكثرها احتمالا للتطور.
- من الناحية الجغرافية، تضم أريتريا منطقتين مختلفتين تمام الاختلاف: مرتفعات حاسبين وسيراى واكلى قوزاي، والمنخفضات الغربية والشرقية. وكلتا المنطقتين تتم الأخرى من الناحية الاقتصادية بتنوع منتجاتها الحيوانية والنباتية والمعدنية، وبتبادل المواد الخام الصناعية، وفروق المناخ والفصول والتسهيلات التي تقدمها منطقة لأخرى من أجل هجرة المواشي الفصلية، ولا بد من الإشارة إلى أن المنطقتين تربطها طرق وخطوط حديدية ممتازة.
- لا جدال في وجود روابط قوية من المصالح الاقتصادية بين أرتريا وأثيوبيا، هذه الروابط لا تعتمد فقط على حاجة أثيوبيا إلى استعمال الموانئ الأريتريّة لتجاريتها الخارجية والأرباح التي تعود إلى أريتريا من تجارة النقل، وإنما تعتمد أيضا على أسواقها التي تتبادل مختلف السلع.
- إن أريتريا ككل الأقطار التي كانت تحت النظام الاستعماري تفتقر إلى توازن ميزانها التجاري، فهي تصدر ما معدله ١٦٠٠٠٠٠ جنيه، وتستورد أكثر من ٣٠٠٠٠٠٠ جنيه. وعلينا أن نتذكر أن هذه الأرقام تنطبق على الفترة الحالية غير العادية.

- أوضحت غرفة التجارة الأريترية أن العجز في الميزان التجاري أصغر مما يبدو، على اعتبار أنه توجد عائدات هامة غير مرئية لم تؤخذ بعين الاعتبار.
- لذلك توصي الجمعية العامة بما يلي :
- إن أريتريا في حدودها الراهنة سوف تكون دولة مستقلة ذات سيادة.
- تعقد اتفاقيات اقتصادية بين أريتريا وأثيوبيا، يكون الغرض الأول منها تسهيل التجارة ونقل البضائع، بقصد اتحاد اقتصادي دائم.
- إقامة مناطق حرة في ميناءى مصوع وعصب لتسهيل تبادل البضائع، وحركة تسيير السفن، والاستفادة من الظروف الخاصة للمنايين وموقعها الجغرافي الاستراتيجي.
- بغية تقوية التماسك الداخلي في القطر، نوصي بأن ترسل الأمم المتحدة بعثة اختصاصية من مختلف الوكالات المتخصصة، لكي تقوم بالدراسات المناسبة لتطوير القطر على أساس تقني.
- تدرس منظمة التربية والنفاهة والعلوم التابعة للأمم المتحدة إمكانية إقامة جامعة في أسمرة، لا يقتصر نفعها على أريتريا، بل يعم الأقطار المجاورة التي لا تمتلك مراكز للتعليم العالي.

وبعد فإذا صح أن نكرر أو نؤكد على حقيقتين هامتين وردتا في مذكرة بعثة الأمم المتحدة، فإننا نقول: إن كل الإحصاءات التي أعطتها الإدارة البريطانية لبعثة الأمم المتحدة كانت وبشكل مؤكد مغايرة للحقيقة، وقمبل فعلا إلى إظهار أريتريا كإقليم لا يحمل مقومات الدولة، من أجل ترجيح حل يفضي بانضمامها إلى أثيوبيا.

٢ - الموقف الدولي ومستقبل أريتريا :

لو بدأنا بالموقف الأمريكي من المشكلة الأريترية نجد أن هذا الموقف قد اتخذ شكلا عدائيا منذ البداية ضد استقلال أريتريا. فقد عملت الولايات المتحدة كل ما في وسعها على إنجاح مشروع الاتحاد الفيدرالي الذي كانت قد تقدمت به للأمم المتحدة، في مقابل تقديم تسهيلات عسكرية للجيش الأمريكي في أريتريا حسب ما وعد به هيلاسيلاسي. وفعلا عقدت المعاهدة الأولى بين الولايات المتحدة وأثيوبيا في ٧/١١/١٩٥١م، وتلاها في العام التالي عقد

المعاهدة الثانية في ٢٢/٥/١٩٥٢م، وتتضمن استعمال المنشآت الدفاعية في أيوبيا، ومنح الجيش الأمريكي تسهيلات عسكرية واسعة^(٣٧).

وفي عام ١٩٥٣م قامت الولايات المتحدة بإنشاء قاعدة بحرية لها في مصوع، كما قامت بإنشاء قاعدته كانيوستيتين للاتصالات العسكرية قرب أسمر، سنكل (٥).

وفي عام ١٩٦٠م قدمت الولايات المتحدة ١٥٠ مليون دولار كمعونة عسكرية لأبيوبيا، تلتها معونات عسكرية واقتصادية كبيرة، أهمها تزويد أبيوبيا بزوارق حربية (١٩٧٣م) تستخدم خصيصاً ضد زوارق التوار البخارنة في البحر الأحمر. كيف يمكن تفسير هذا الموقف؟ هذا ما سنعود إليه بعد استعراض المواقف الأخرى.

تجلى موقف الاتحاد السوفييتي بشكل واضح خلال منافسات الأمم المتحدة لمسكله أريتريا في الأربعينات وبداية الخمسينات، وقد سبقت الإنارة خلال البحث إلى المسروع الذي تقدم به. كما تقدمت بولونيا تساندها الدول الشيوعية بمسروع ممال نفضى بمنح أريتريا الاستقلال التام. وقد أعرب مندوب الاتحاد السوفييتي في الأمم المتحدة^(٣٨) عن إعجابيه بالنسب الأثيوبي لمقاومته عدوان دولة استعمارية^(٣٩)، إلا أنه قال:

«إنه لا يمكن أن تكون هناك دولة حرة إذا كانت ترد استعباد دولة أخرى. وأعلن أن الاقتراح السوفييتي ينساق مع أغراض الأمم المتحدة التي يجب أن تعمل على تحرير الشعوب المغلوبة على أمرها، بدلا من أن تعمل لخدمة مصالح الدول الاستعمارية».

كما تجسد الموقف السوفييتي بشكل واضح ومؤيد بعد ذلك للنورة الأريتريّة، وخاصة عندما نشأ ضمن النورة الأريتريّة حزبا الشعب والعمل الماركسيان ضمن جبهة التحرير الأريتريّة في الستينات وبداية السبعينات. وبوقوع الانقلاب العسكري ضد هيلاسيلاسي، وتشكيل مجلس عسكري لتولي الحكم في أيوبيا، ومن ثم وصول منجستو ماريام إلى رأس الحكم، تغير الموقف السوفييتي سيئا فسيئا، حتى انعكس تماما بعد أن أعلن منجستو بأنه تقدمي ماركسي.

أما سياسة أثيوبيا فيبدو أنها جملت على العدوان، فمنذ عهد إيكونو أملاك (أول من بدأ حربا شعواء ضد ممالك الطراز الإسلامي) إلى هيلاسيلاسي الذي ذبح الشعب الأريتري،

مرورا ببينليك الذي اشتغل بصناعة الموت، ووسع مملكته على حساب ممالك الغالا والصومال والدناكل وجومو والولامو، شكل (٦) لم تترك هذه السياسة سيلا للتوسع إلا اتبعته، يجدها الأمل إلى إعادة مجد مملكة أكسوم التاريخية على حساب حريات الشعوب، حتى ولو كانت هذه المملكة لا تمثل حاليا الأمهرية الأنبوية.

يهنا هنا أن نوضح الأسباب الحقيقية لتغير سياسة بعض الدول من المسألة الأريتيرية ومن مسائل كل الشعوب المغلوبة على أمرها.

وبداية بالنظام الأنبوي نقول : إن الإمبراطور هيلاسيلاسي، وقبل أن يوقع على صك الاتحاد الفيدرالي مع أريتريا، أعلن في خطابه ١٩٥٠م ما نصه: «إنني لا أستطيع أن أعيس وراء قوة عربية مسلمة تحرمني من البحر الأحمر، أو تسام بموقعها الممتاز على سواطئه من أجل ربط صلاتها بالمسلمين في بلادي». معنى هذا أن هيلاسيلاسي كان ينوي مسبقا إلغاء الاتحاد الفيدرالي، لأن الإقرار بالاستقلال الذاتي لأريتريا كان في نظره ينسكل دافعا للقومييات الأخرى المضطهدة في الإمبراطورية الأنبوية كي تطالب بحقوق ممانلة.

وقد جاءت انتصارات الثورة الأريتيرية التي أجهدت حكم هيلاسيلاسي الفاسد (الذي يقوم على الحق الإلهي) بالعسكريين إلى السلطة في أنبوييا. وبدلا من حل القضية سلميا كما بدا في أول الأمر، طلب المجلس العسكري المزيد من الأسلحة من الولايات المتحدة، وهنا وبينما كانت أمريكا تماطل فقط في تقديم السلاح للضغط على أنبوييا لتقديم بعض التنازلات، فاجأ المجلس العسكري العالم بطلب الأسلحة من المعسكر السيوعي. ووجد منجستوماريام في تجارته بسعارات الاشتراكية والتقدمية سلاحا مجانيا وفعالا للقضاء على المعارضة الداخلية في بلاده، وكسب عطف الاتحاد السوفييتي الذي بادر فوراً إلى شحن ما يحتاجه منجستوم من أسلحة وعتاد حربي، ليفمع به كل الثورات الداخلية في أنبوييا والثورة الأريتيرية أيضا.

وهكذا فإن منجستوم هو المستفيد الوحيد في النهاية، أولا من السياسة الأمريكية تجاه الثورة الأريتيرية، بحجة أن هذه الثورة يقوم بها مسلمون، ولا يمكن للولايات المتحدة أن تدعمها لتضرب أنبوييا قلعة المسيحية في إفريقيا، وثانيا من السياسة السوفييتية التي رأت وبناء على تقديراتها الخاصة أن الفرصة مناسبة لإقامة علاقات جيدة مع النظام الأنبويي، وطرده الوجود الأمريكي من أنبوييا. ولكن هل يمكن للاتحاد السوفييتي أن يدعم نظاما عسكريا

دكتاتوريا على حساب مصلحة الشعب؟ أم أن الاتحاد السوفييتي مقتنع تماما بمارسكية منجستو؟ وإذا كان الاحتمال الأخير بعيدا، فكيف نوفق بين الموقف السابق للاتحاد السوفييتي من قضية أريتريا في الأمم المتحدة ١٩٥٠م والموقف الحالي الذي تخلى به عن الثورة الأريتريّة، على الرغم من وجود الأحزاب الماركسية ضمن جبهة التحرير؟ ويبدو أن الجواب الحقيقي يكمن في أن الاتحاد السوفييتي قد باع مبادئه في سبيل توسيع نفوذه في قارة إفريقيا نظرا لعوامل عديدة، أهمها:

- (١) فقدان الاتحاد السوفييتي لقواعده الرئيسيّة في مصر منذ ١٩٧٢ م .
- (٢) إن الاتحاد السوفييتي وجد في أنبوييا لقمة سائغة وجاهزة لإقامة علاقات وطيدة معها، بينما كان عليه الانتظار طويلا لإقامة علاقات مع الدولة المنتظرة في أريتريا في حال نجاح ثورتها، حتى ولو كانت ماركسية.
- (٣) إن الاتحاد السوفييتي بتدخله في أنبوييا وعدن يحاول أن يطوق المملكة العربية السعودية التي تعتبر البلد الوحيد الذي يقف ومازال حجر عثرة في سبيل نشر إيديولوجيته ونفوذه في المنطقة.
- (٤) يمكننا التكهن بأن ساسة الوفاق الأمريكي السوفييتي قد قسموا العالم إلى مناطق نفوذ فبا بينها، بحيث تسيطر روسيا على إفريقيا وجنوب شرقي آسيا، بينما تسيطر الولايات المتحدة على أمريكا اللاتينية والعالم العربي، وإلا فكيف نستطيع تفسير سياسة غض النظر التي تتبعها كل دولة من دول الوفاق تجاه الأخرى عند تدخلها وبسط نفوذها على كثير من دول العالم!!؟

ويتبين لنا بعد هذا أن كل ما يدعيه الاتحاد السوفييتي أو ما تدعيه الماركسية من مناصرة الشعوب المغلوبة على أمرها إن هي إلا أكذوبة افترتها الماركسية ومن يأخذون بها للسيطرة على الشعوب باسم الأمية والدعوات الأخرى. وكما نرجو أن يعي قادة الثورة في أريتريا، ومن يدعون أنفسهم بالتقدميين العرب، هذا الدرس الجديد.

أما الدول العربية فيمكننا القول بأنها فعلا أضاعت استقلال أريتريا، فمنذ مناقشة قرار الاتحاد الفيدرالي في الأمم المتحدة صوت مصر في عهد فاروق بجانب اتحاد أريتريا بأنبوييا، وأقنعت بذلك عددا آخر من الدول العربية. وفي ١٩٥٦م عندما سافر وفد أريتري إلى الأمم

المتحدة لعرض خرف أنيوبيا لمقررات الاتحاد، قام المندوب السوداني، وأخذ على عاتقه بحث المخالفات الأنيوية مع الوفد، وتبنيه حكومته إلى هذه المخالفات. وكانت النتيجة أن حل الوفد الأريترى في سجون أنيوبيا لمدة عشر سنين.

وبعد إلغاء الاتحاد الفيدرالي من طرف أنيوبيا سافر وفد أريترى إلى سوريا، وطلب من حكومتها إنارة الموضوع أمام الأمم المتحدة، وبعد أن استجابت الحكومة السورية لذلك، فوجئت بمندوب مصر (في عهد عبدالناصر ١٩٦٣م) والسودان في الأمم المتحدة يعترضان على تقديم أى مذكرة للأمم المتحدة، وأقنعوا المندوب السوري بذلك حرصا على العلاقات العربية - الحبشية - الإفريقية.

صحيح أن بعض الدول العربية في الستينات ومعظم الدول العربية في السبعينات قد اقتنعت بشرعية الثورة الأريترية، إلا أنه لا زال هناك الكثير مما يجب أن تفهم به هذه الحكومات. ليس فقط من أجل الشعب الأريترى المسلم، ولكن من أجل الوقوف في وجه النفوذ السوفييتى الماركسي التوسعى الذى أسفر عن هويته في أنيوبيا، والذي يخشى من هيمنته بعد أن وضع قدمه في اليمن الجنوبي أيضا.

وهنا تجدر الإشارة إلى الموقف السلبي لليمن الجنوبي الذي اتخذته تجاه الثورة الأريترية (منذ تغفل النفوذ السوفييتى في أنيوبيا) بعد أن كانت تحتضن الثورة وتغذيها. وتعليل هذا التغير في سياسة عدن واضح تماما، ويتمثل في خضوع كل الماركسيين لسياسة موسكو الأم، حتى ولو كان هذا الخضوع يصل إلى حد مقاتلة أبناء العمومة في أريتريا، مدعين بتقدمية منجستو ماريام الذي سيعطيهم كل حقوقهم ضمن إطار حكم ذاتي علماني داخل حدود أنيوبيا.

لقد تطلعت أريتريا إلى العالم العربي والإسلامي فعلا كما توقع هيلاسيلاسي، ودفعت ثمن هذا التطلع استقلالها ودمجها مع أنيوبيا، لأن هذا التطلع فعلا ليس في صالح أنيوبيا ولا في صالح إسرائيل صنيعة أمريكا، ويضر حاليا بنفوذ الاتحاد السوفييتي.

لقد لجأ حكام أنيوبيا لسياسة حجب الدعم عن الثورة الأريترية، ففي إفريقيا يشيرون النعرات التي اتبعتها الاستعماريون طويلا، ويوهمون الأفارقة بالغزو العربي المزعوم، كما

يرفعون الشعارات الاشتراكية لكسب عطف الدول الاشتراكية في العالم، ويهددون الدول الغربية والولايات المتحدة والصهيونية بأن استقلال أريتريا سيحولها إلى دولة عربية، وسيصبح البحر الأحمر بحيرة عربية، وعلى هذه الدول أن تقوم بدورها في ضرب الثورة الأريترية.

وتواجه القضية الأريترية حاليا معارضة قوية من الدول لكبرى، وخاصة الاتحاد السوفييتي والولايات المتحدة، وتحاول هذه الدول التأثير على مصادر الدعم العربي الثورية والمحافظه، عن طريق الوفود العديدة التي وصلت إلى العواصم العربية من الاتحاد السوفييتي ويوغسلافيا وتنسيكوسلوفاكيا وكوبا والولايات المتحدة، تطالب بوقف الدعم العسكري لأريتريا ومساعدة أثيوبيا لحل المشكلة الأريترية على أساس اتحاد فيدرالي.

٣ - توصيات :

بناء على ما تقدم فإننا نرى أن على الثورة الأريترية والدول العربية أن تقوموا بدور فعال في مجالات عديدة، لمواجهة الدعاية والعدوان الأيوبيين.

أ - دور الدول العربية :

ينبغي على الدول العربية أن تسارع فورا في تبني القضية الأريترية ومساندتها في المجالات التالية:

* مواجهة الدعاية الأيوبية سلميا : ويتمثل ذلك بتبني الدفاع عن الشعب الأريترى والنورة الأريترية أمام الرأي العام الإفريقي والعالمي بصورة مكثفة. فالمشكلة الأريترية لا تزال في نظر الرأي العام الإفريقي وكثير من دول العالم مشكلة داخلية أيوبية، وبالتالي فهي تدخل في نطاق قضايا الانفصال التي لا تجد ترحيبا من قبل إفريقيا والعالم، على الرغم من أن ذلك يتنافى وحقيقة المشكلة الأريترية التي نشأت بالأصل من قرار دولي خاطئ، وقرار أثيوبى ظالم.

* إثارة القضية الأريترية أمام الأمم المتحدة ومطالبتها بالتدخل، استنادا إلى بيان المستشارين القضائيين للأمم المتحدة الواردة في التقرير النهائي لمدوب الأمم المتحدة الفقرة ٢٠١، والتي تنص على ما يلي:

«من البين أن المهمة التي أنيطت بالجمعية العامة للأمم المتحدة بموجب معاهدة الصلح المعقودة مع إيطاليا، تعتبر منتهية متى دخل الميثاق الفيدرالي والدستور الأريترى حيز التنفيذ» ومع ذلك، فإن هذا لا يعني عدم حق الأمم المتحدة بإعادة النظر في القضية الأريترية. إن الميثاق الفيدرالي والدستور الأريترى قاتمان على مبادئ قرار الأمم المتحدة، وإن هذه الوثيقة الدولية تظل محتفظة بقوتها القانونية الملزمة. وانطلاقاً من هذا، فإنه إذا اقتضت الضرورة تعديل أو تفسير الميثاق الفيدرالي، فإن الجمعية العامة للأمم المتحدة التي أصدرت تلك الوثيقة الدولية تظل السلطة الوحيدة المخولة اتخاذ تعديل أو تفسير. وبالمثل، فإنه إذا نقض القرار الفيدرالي، فإن القضية الأريترية يمكن عندئذ أن تصبح من اختصاص الجمعية العامة للأمم المتحدة.

معنى هذا أن القضية الأريترية قضية عادلة ورابحة إذا أنيرت في الأمم المتحدة، وخاصة أن أنيوبيا قد ألغت الاتحاد الفيدرالي من جانب واحد، كما ارتكبت مخالفات قانونية عديدة أثناء تطبيقه، كما سبق أن أسرنا.

* يجب على الدول العربية أن تقدم المزيد من العون العسكري للنورة الأريترية، وبشكل خاص لقوات التحرير الشعبية الوطنية الاتجاه، وقوات سلطان عفر الإسلامية الاتجاه. كما يطلب من بعض الدول العربية الداعمة لفصيلي المجلس الثوري والجبهة الشعبية أن تمارس ضغطاً مكثفاً على هذين الفصيلين من أجل توحيد قواتهما العسكرية مع قوات التحرير الشعبية وقوات عفر في مواجهة الاحتلال الأنوبي المدعم بالقوات الكوبية والخبراء السوفييت. وإلا فإن الزمن ليس لصالح استقلال أريتريا في ظل الانقسام الراهن والظروف الدولية الحالية.

ب - دور الثورة الأريترية :

وهنا لا بد من الاعتراف بأن أخطاء الماضي^(٤٠) انعكست على الوضع الحالي للنورة الأريترية، لذا فإن أي عمل جدي لتوحيد فصائل الثورة الأريترية، ومن ثم إحراز النصر والاستقلال، لا بد وأن يعالج هذه الأخطاء، وي طرح شعار الاستقلال الوطني لأريتريا أولاً وقبل كل الإيديولوجيات. فقد أنبت الواقع العملي أن الإيديولوجيات المختلفة التي تبنتها الثورة الأريترية، وأيضاً شقيقتها الثورة الفلسطينية، قد بددت جهود الثورتين، وزادتتها

انقساماً وضعفاً. أما الأمر الثاني فيتمثل بوضع منهج المستقبل يكون مقبولاً لدى الجميع، وأخذاً بالاعتبار معالجة النقاط الحساسة التي يمكن أن تعود بالانقسام مرة أخرى إلى فئات الشعب. وهذه النقاط تتمثل في الاعتراف بواقع التكوين السكاني المتعدد الأديان والثقافات واللهجات. فالتعصب للغة مثلاً سبب الكثير من المشاكل والانقسامات، وسواء أكان هذا التعصب إلى اللغة العربية أم اللغة التجريدية. وأيضاً ثمة مشكلة عويصة تتمثل في مقاليد الحكم والسلطة في المستقبل، وهي مشكلة قائمة من الآن، وتوجب معالجتها ووضع الحلول لها، حتى لا تفسح المجال في المستقبل لتجدد الصراع والانقسام.

إن كل هذه القضايا لا تحل بالكلام وحده، وعلى الأريترين أنفسهم أن يتركوا حساسيات الماضي والتعصب الحاضر بكل أشكاله الطائفي والثقافي والقبلي والإقليمي، ويضعوا الحلول المناسبة لواقعهم قبل فوات الأوان وضياح سبعة عشر عاماً من الكفاح.



الحواشي

- (١) حسب تقدير السلطات البريطانية، والمعروف أنها تميل إلى ترجيح كفة المسيحيين من أجل تمرير مشروع ضمهم إلى أثيوبيا.
- (٢) لا يوجد إحصاء رسمي للسكان، وقد قدرتهم الإدارة البريطانية بطريقة التعداد الإداري حسب وحدة القرية والأسرة بـ ١٠٦٦٠٠٠ و١٠٦٦٠٠٠ في عام ١٩٤٩م.
- (٣) أحصيت المصانع بناء على عدد العمال، حيث اعتبرت كل ورشة إنتاجية مصنعا إذا زاد عاملها عن ١٠ أفراد.
- (٤) أقوام كانت تسكن أريتريا عند قدم القبائل السامية من اليمن، ويعتقد بأنهم نزحوا من جوب الجزيرة العربية منذ عشرة آلاف عام.
- (٥) سبي، عثمان صالح، تاريخ أريتريا، ص ٣٤، بيروت ١٩٧٧م.
- (٦) امتدت هذه الممالك على ساحل البحر الأريتري والصومالي.
- (٧) نتج شعب الأمهرا عن تزاوج شعب أكسوم مع قبائل الأقوا الوثنية في الجنوب بعد انحسار نفوذ أكسوم واقتصارها على إقليم تجراي تحت ضربات قبائل البجة. وخلال ثلاثة قرون نشر الأكسوميون لغتهم (جزء) وديانتهم بين قبائل الأقوا، وطوروا لغة مشتركة سميت بالأمهرا.
- (٨) انظر البحث ص (٢).
- (٩) وهى باضع (مصوغ) ودهلك وزيلع وسواكن.
- (١٠) رينيه باسيه، النفوس الكتابية في جزيرة دهلك، ص ٤٣ - ٤٤، ترجمة ونشر البعثة الخارجية لجهة التحرير الأريتري، دمشق ١٩٧٧م.
- (١١) تقع هذه السلطنة ضمن مديرية دتقاليا على البحر الأحمر.
- (١٢) رينيه باسيه، مرجع سبق ذكره ص ٤٦.
- (١٣) حاكم الحبشة بين ١٦٣٢ - ١٦٦٧ م.
- (14) Ullendorff: The Ethiopians, P. 59.
- (١٥) يطلق عليهم الأحباش أдал، نسبة إلى سلطنتهم عدل في العصور الوسطى.
- (١٦) تنازل الباب العالي لإسماعيل عن ميناهي زيلع وبربرة في الصومال عام ١٨٧٥ م.
- (١٧) وثائق الخارجية الإيطالية حول احتلال أريتريا، وزارة الخارجية الإيطالية، الجزء الثاني ص ٢٣٣، دمشق ١٩٧٨م.
- (١٨) قتل في معركة المئمة على أيدي المهديين في ٢٩ مارس ١٨٨٩ م.
- (١٩) مع العلم أن كل سكان الشواطئ الأريتريّة مسلمون، بالإضافة إلى أقليات كبيرة تعيش في الهضبة.
- (٢٠) وثائق الأمم المتحدة حول أريتريا، التقرير النهائي للندوب الأمم المتحدة في أريتريا ١٩٥٢م، ص ٤٩٤ - ٤٩٦ بغداد ١٩٧٧م.

- (٢١) يقصد بنفس الأحرف الأمهرية .
- (٢٢) وثائق الأمم المتحدة حول أريتريا ، مرجع سبق ذكره ص ١٧٦ .
- (٢٣) انظر البحث ص (٥) .
- (٢٤) انظر البحث ص (٤) .
- (٢٥) انظر البحث ص (٥) .
- (٢٦) انظر البحث ص (٧) .
- (٢٧) وثائق الأمم المتحدة حول أريتريا ، مرجع سبق ذكره ، ص ١٥٠ .
- (٢٨) وثائق الأمم المتحدة حول أريتريا ، ص ١٩٩ - ٢٠٢ .
- (٢٩) انظر البحث من ص ٨ - ١٢ .
- (٣٠) يسكل المسيحيون في مدينة أسمرأ ٧٥٪ من السكان .
- (٣١) خوفا على قاعده إنيوستيسن للاستخبارات من الدمار .
- (٣٢) المقصود هنا بانحسار دور المسلمين هو انحسار دور الشباب المسلم، لأن معظم العيادات رفعت السعرات الاستراتيجية والماركسية، وهي محسوبة على المسلمين.
- (٣٣) ساء أخيرا ضمن صفوف المجلس الثوري حزب ماركسي الاتجاه، يسمى بحزب العمل الأريتري (بدأ في النمو منذ الستينات).
- (٣٤) تدعو قوات التحرير الشعبية إلى التزاوج الثقافي العربي - التجريبي في أريتريا، بينما يرفض تنظيم أساس أفورقي هذا الاتجاه، ويدعو إلى تجزئته أريتريا.
- (٣٥) تخفف أنيوبيا الضغط على المناطق التي تسيطر عليها الجبهة السعبيه.
- (٣٦) وثائق الأمم المتحدة حول أريتريا ١٩٤٨ - ١٩٥٢م، الففراء: ٢٢٠، ٢٢١، ٢٢٣، ٢٢٩، ٢٣٣، ٢٣٤، ٢٣٥، ٢٣٧، ٢٣٨، ٢٤٠، ٢٤٢، ٢٤٣، ٢٤٤، ٢٥٣، ٢٥٩، ٢٦٠، ٢٦٧، صفحة ١٥٥ - ١٦١، بغداد ١٣٩٧ هـ / ١٩٧٧م.
- (٣٧) تنص المادة (٢) من المعاهدة على: «أن الحكومة الإمبراطورية الأنيوبية تمنح الولايات المتحدة حتى ممارسة جميع الحقوق والصلاحيات والسلطات الضرورية لإنشاء وإدارة وتسيير المنشآت للغايات العسكرية، ولا يدخل في هذه الحقوق حق أو سلطة أو صلاحية تحويل هذه المنشآت أو جزء منها تحت تصرف دولة أو حكومة أو قوة عسكرية بالثة».
- (٣٨) كان ذلك أثناء مناقشة المشاريع المقدمة بشأن مستقبل أريتريا (١٩٥٠م) في معرض رده على المندوب البريطاني الذي نادى بعدم استقلال أريتريا.
- (٣٩) يقصد حرب الحبسة مع إيطاليا .
- (٤٠) تمثلت في المعاملة الحسنة من قبل القيادات المسلمة لأبناء وطنهم من المسيحيين غير مبالين بالحساسيات القديمة التي نشأت في الأربعينات. كما أن قيام القيادة العامة (وبدافع إلهيمي طائفي) ببعض الإعدامات ضد أبناء الهضبة المسيحية مما دفع أساس أفورقي إلى الانفصال بتنظيم ظاهره ماركسي بينما جوهره طائفي.

المصادر

المصادر العربية :

- أدولف روسي : أريتريا اليوم (روما ١٨٩٤م) ترجمة البعثة الخارجية لجبهة التحرير الأريترية.
- وياتن الأمم المتحدة حول أريتريا : (تقرير اللجنة الرباعية ١٩٤٨م - تقرير بعثة الأمم المتحدة في أريتريا ١٩٥٠م - التقرير النهائي لمندوب الأمم المتحدة ١٩٥٢م) ترجمة جبهة التحرير الأريترية، بغداد ١٩٧٧م.
- وياتن الخارجية الإيطالية حول أريتريا : ترجمة البعثة الخارجية لجبهة التحرير الأريترية، دمشق ١٩٧٧م.
- جبهة التحرير الأريترية : جهودنا من أجل الوحدة، (وياتن صادرة عن قوات التحرير السعيبية)، مكتب الإعلام.
- نعم سفير : تاريخ السودان القديم والحديث وجغرافيته، الجزء الثالث، القاهرة ١٩٠٣م.
- عمان صالح سبي : تاريخ أريتريا ، دمشق ١٩٧٧ م .
- فوديناندو مارتيني : أريتريا في أفريقيا الإيطالية ، ترجمة جبهة التحرير الأريترية، بيروت ١٩٧٦م.
- سيد أحمد خليفة : عارنا في أريتريا ، بيروت ١٩٧٤ م .
- رينيه باسيه : النقوش الكتابية في جزيرة دهلك ، ترجمة البعثة الخارجية لجبهة التحرير الأريترية، دمشق ١٩٧٧م.
- محمد سيد محمد : العلاقات بين السودان والحبسة في أواخر القرن التاسع عشر - مجلة جامعة الملك عبدالعزيز، العدد الأول، صفحة ٢٠٧ - ٢٣٢، مكة المكرمة ١٩٧٥م.

المصادر الأجنبية :

- Abul—Haggag, Y. A Contribution to the physiography of Northern Ethiopia, London, 1961.
- Shoff, W. H. : Periplus of the Erythrean Sea, New York, 1912.
- Ulendorff, E., : The Ethiopians-Introduction to people and country, London 1955.

مشكلة مسلمى الفلبين منذ الاحتلال الاسباني حتى الوقت الحاضر

دكتور / محمد شتا

المقدمة :

الحمد لله ، والصلاة والسلام على رسول الله محمد بن عبدالله المبعوث رحمة للعالمين،
وبعد.

فإن مشكلة المسلمين الذين يعيشون في الفلبين اليوم لا ترجع إلى هذا القرن الذي نعيش فيه بعد أن حصلت الفلبين على استقلالها، وإنما ترجع إلى خمسة قرون سابقة، عندما طرق الاستعمار الأسباني أرض الفلبين، فاستعمر أجزاء منها، ونشر المسيحية فيها، وحاول أن يبسط سلطانه وسيادته ودينه على الجزر والأراضي التي يقيم فيها المسلمون، فبدأ الصراع بينه وبين المسلمين، واستمر طيلة وجود الاستعمار الأسباني الذي استطاع أن ينشر المسيحية في الأماكن التي احتلها، ونجح في أن يجعل الفلبينيين المسيحيين يرثون روح العداوة والحقد التي يكنها الاستعمار الأسباني للمسلمين الذين تمسكوا بدينهم، ودافعوا عن أرضهم ووطنهم، ولم يعتنقوا دين الأسبان المسيحي، بل ظلوا يقاتلون الأسبان أثناء استعمارهم للفلبين، ثم استمر القتال فترة وجود الأمريكان، وإن كان قد هدأ فترة سادها الحذر، ثم اشتد الصراع بعد الاستقلال إلى أن وصل إلى الوضع الحالي الذي يعاني منه المسلمون اليوم من أجل الاحتفاظ بدينهم وبأرضهم وقيمهم.

ومن هنا نرى أن مشكلة المسلمين في الفلبين إنما هي بقية من بقايا الاستعمار الأسباني في الفلبين، وذيل من ذيلها التي خلفها بعد أن رحل عنها، وحل هذه القضية أو المشكلة إنما هو حل لقضية استعمارية قد طال عليها الزمن حتى بعد رحيل الاستعمار الأسباني بشائين عاما.

وسوف تكون دراستنا لهذه المشكلة في إطار الحديث عن موقع الفلبين وأهم جزرها - السكان وديانتهم - علاقات العرب بالفلبين - دخول الإسلام إلى الفلبين - وصول الأسبان إلى الفلبين وبداية مقاومة المسلمين لهم - تتابع حملات الأسبان لاحتلال الفلبين - أسباب الحرب بين الأسبان وبين المسلمين - تمكن الأسبان من القضاء على المسلمين في شمال الفلبين - محاولتهم القضاء على المسلمين في الجنوب - صمود المسلمين في القتال ضد

الأسبان - محاولة المسلمين الاستعانة بقوى أجنبية أخرى ضد الأسبان - المعاهدات بين المسلمين وبين الأسبان - هزيمة الأسبان أمام الأمريكان - موقف الأمريكيين من المسلمين في الفلبين - ثم تطور المشكلة بعد الاستقلال.
المسكلة بعد الاستقلال.

١ - موقع الفلبين وأهم جزرها :

تقع الفلبين في جنوب شرقي آسيا بين خطي عرض 5° ، 18° شمال خط الاستواء، وبين خطي طول 120° ، 127° شرقي خط جرينتش، وتظهر الفلبين كأرخبيل يمتد في جنوب شرقي قارة آسيا. وأول جزيرة فيها من الشمال هي جزيرة (بامي) Yami التي تبعد عن فرموزا ٧٨ ميلا، وآخر جزيرة فيها من الجنوب هي جزيرة (سالوج) Saluog التي تبعد عن برنيو ٣٤ ميلا. ومجموع جزر الفلبين ٧١٠٠ جزيرة بشكل تقريبي لثلاث متساوي الساقين، طوله من الشمال إلى الجنوب ١١٥٢ ميلا، ومن الشرق إلى الغرب ٦٨٨ ميلا، وعدد الجزر التي لها أسماء ٢٧٨٢ جزيرة، والباقي من الجزر ليس لها أسماء بعد.

وأكبر الجزر هي جزيرة (لوزون) التي فيها عاصمة الفلبين (مانيلا) ومساحتها ٤٠٨١٤ ميلا مربعا، وتليها جزيرة (منداناو) ومساحتها ٣٦٩٠٦ ميلا مربعا، والثالثة جزيرة (سمر) ومساحتها ٥١٢٤ ميلا مربعا.

ومن الجزر الكبيرة جزيرة (نجر) ومساحتها ٤٩٠٣ ميلا مربعا، وجزيرة (بلاون) ومساحتها ٤٥٠٠ ميلا مربعا، وجزيرة (باناي) ومساحتها ٤٤٤٨ ميلا مربعا، وجزيرة (مندور) ومساحتها ٣٧٩٤ ميلا مربعا، وجزيرة (ليبات) ومساحتها ٢٧٩٩ ميلا مربعا.

ومجموع مساحة الفلبين ١١٥٦٠٠ ميلا مربعا، وهذه المساحة تعادل مساحة إيطاليا، كما تعادل مساحة اليابان، وحوالي ثلثي مساحة أسبانيا.

٢ - السكان وديانتهم :

يتكون السكان في الفلبين من أجناس مختلفة من الزوج والملا والاندونيسيين والهنود والصينيين واليابانيين والعرب والأوروبيين والأمريكان.

وفد مدير الأستاذ H. otley Beyer - أستاذ السلالات - نسبة الدم الذي يجري في عروق
الفلبينيين بما يأتي:

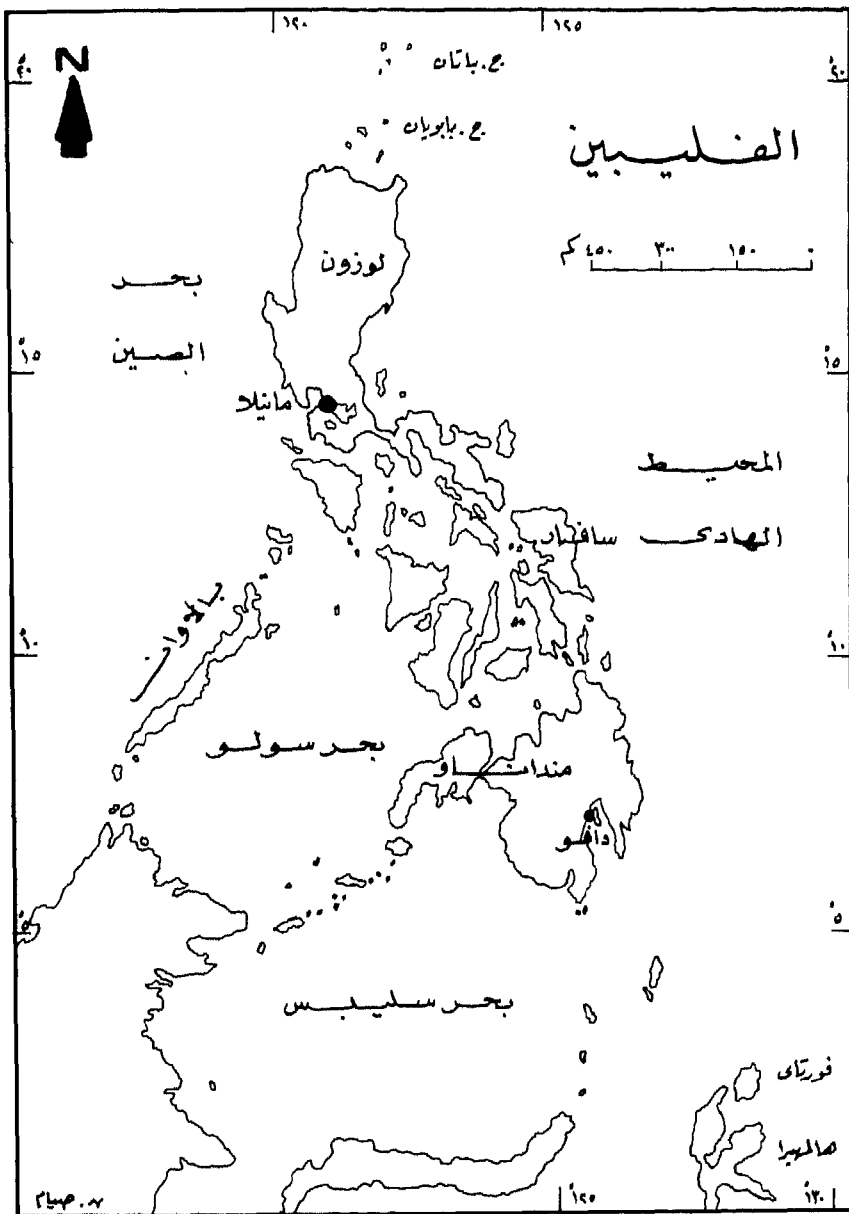
الزنج	٪١٠
أندونيسيا	٪٣٠
الملايا	٪٤٠
الصينيين	٪١٠
الهنود	٪ ٥
الأوربيين والأمريكان	٪ ٣
العرب	٪ ٢

وقد بلغ تعداد السكان في سنة ١٩٣٩م (٣٠٣ر٠٠٠ر١٦) مليون نسمة، وفي سنة ١٩٤٨م
(١٨٢ر٢٣٤ر١٩) مليون نسمة^(١).

وفي سنة ١٩٦٠م بلغ تعداد السكان (٢٧ر٠٨٦ر٦٨٥) مليون نسمة. وفي سنة ١٩٧٠م بلغ
تعداد السكان (٣٧ر١٥٨ر٠٠٠) مليون نسمة^(٢).

ويوزع السكان حسب معتقداتهم في الإحصاء الأخير سنة ١٩٧٠م كالآتي:

النسبة المئوية	العدد الكلي	الطوائف الدينية
٪٧٥	٢٧ر٨٦٨ر٥٠٠	الكانوليك
٪١٢	٤ر٤٥٨ر٩٦٠	المسلمون
٪ ٧	٢ر٦٠١ر٠٦٠	الأجلبابان
٪ ٤ر٤	١ر٦٣٤ر٩٥٢	الونتيون
٪ ١	٣٨١ر٥٨٠	البروتستانت
٪ ٠ر٣	١١١ر٤٧٤	البوذيون
٪ ٠ر٢	٧٤ر٣١٦	الشينتو
٪ ٠ر١	٣٧ر١٥٨	طوائف أخرى
٪١٠٠ ^(٣)	٣٧ر١٥٨ر٠٠٠	المجموع ...



٣ - علاقات العرب القديمة بالفليين :

لقد أقام العرب علاقات مع الشرق الأقصى خلال الحكم السبتي في جنوب الجزيرة العربية، حيثما كانت سفن العرب التجارية تخر عباب بحر الملايا ذاهبة إلى الصين في القرن الأول الميلادي، وفي القرن الثالث كان للعرب جالية تجارية تقيم في كانتون Canton، وفي القرن التاسع الميلادي زارت سفن العرب Kedah في شبه الجزيرة الملايوية. ويقول RAYMUDO Geler : إن العرب السبتيين وصلوا بتجارتهم إلى الصين، وزاروا أماكن مختلفة في الفليين مثل بلاوان، براجوا، منداناو، وكالامينتن، بسايا، مندورو، ولوزون^(٤).

٤ - وصول الإسلام إلى الفليين :

يذكر مؤلف التاريخ السياسي والثقافي للفليين أن المسلمين الذين وصلوا إلى جنوب شرق آسيا، وحملوا الدين الإسلامي معهم، كانوا من سلالة السيدة فاطمة الزهراء بنت الرسول صلى الله عليه وسلم، تم بين أنه بمصاهرة الأسر الوطنية الحاكمة وبالحيل السياسية استطاعوا أن يستولوا على حكم الملايو ويوحدوا حكومتها في حكومة واحدة، وأخذوا ينشرون العقيدة الإسلامية بمهمة ونشاط ملحوظين. حتى إذا كانت سنة ١٢٧٦م وجدنا الإسلام قد أصل جذوره في «ملقا» Malacca، هذه المدينة التي صارت قلعة للمسلمين، وعاصمة فيما بعد لامبراطورية «ماجاباهت الهندية».

نم يستمر في حديثه فيقول : ولكن كتب المؤرخين المسلمين في الفليين moro Chronicles تذكر أن الداعية العربي مخدوم أمين الله المنتصر في «ملقا» وصل إلى ساحل سولو أحد جزر الفليين الجنوبية في سنة ١٣٨٠م، وبدأ ينشر الدين الإسلامي في الفليين. وبعد عدة أعوام وفي سنة ١٣٩٠م قاد «راجابجندا» أمير منانكا بن سومطرة Mononkaben Sumatra جيشاً من المسلمين فتح به «سولو» واستطاع بسهولة أن يستولي عليها، لأن جنوده كانوا يستعملون البنادق التي كانت تستعمل لأول مرة في الفليين.

وفي سنة ١٤٥٠م وصل إلى سولو أبو بكر المسلم القائد من Palembang Sumatra وتزوج Poramisuli بنت «راجابجندا»، بعد وفاة راجابجندا تولى أبو بكر الحكم، وأقام سلطنة سولو، وأعلن نفسه سلطاناً عليها. وقد شكل السلطنة على نظام السلطنة العربية معطياً لنفسه كل

اختصاصات الخليفة، وكان نظام حكمه مستمدا من القرآن الكريم والتعاليم الإسلامية، وبذلك استطاع أن ينسج بين المواطنين عادات وتقاليد جديدة مستمدة من آداب الإسلام وتعاليمه. وقد توفي أبو بكر سنة ١٤٨٠م بعد أن حكم بلايين عاما حكما ناجحا، سعد المحكومون في ظله بتعاليم الإسلام السمحة.

أما جزيرة (منداناو) باني الجزر الكبيرة في الفلبين والتي يوجد فيها الآن أربع محافظات يقطنها المسلمون فقد وصل الإسلام إليها عن طريق الشريف المسلم كابنسون Kabungsuwon قائد Gohor. ففي سنة ١٤٧٥م استطاع كابنسون مع الجنود (السمل) الذين يسكنون في جزيرة قريبة من منداناو أن ينزل إلى شاطئ محافظة (كوتاباتو)، وأن ينتصر على القبائل المستوطنة هناك التي كانت قد استعدت لحربه. وقد بدأت القبائل الأصلية تعتنق الدين الإسلامي بعد انتصاره عليهم، كما تزوج الشريف كابنسون أميرة من أهل البلاد تسمى Putritunina وصار الأمير كابنسون أول سلطان مسلم في منداناو.

بينما يذكر الأستاذ نجيب صليبي في كتابه «تاريخ سولو» ما ينفي استخدام القوة في دخول الإسلام إلى الفلبين، وأن انتشار التعاليم الإسلامية واعتناق السكان الأصليين لها قد سبق قيام الحكم الإسلامي، فيقول (٥): «وقد أُنزِل في الفترة من سنة ١٣٨٠م إلى سنة ١٤٥٠م - أي في الدعوة إلى الإسلام - رجلان مشهوران، هما مخدوم وراجابجندا. ومخدوم كان قاضيا عربيا وأستاذ وصل إلى «ملقا» في منتصف القرن الرابع عشر الميلادي، حيث استطاع أن يجعل سلطان «ملقا» محمد شاه يعتنق الإسلام، ويقيم تعاليمه في أنحاء مملكة ملقا، واستمر تأثير مخدوم منسرفا إلى أن وصل سولو ومنداناو وفي سنة ١٣٨٠ هـ، حيث زار جزر الأرخبيل، وجعل كثيرا من الناس يعتنقون الإسلام في كثير من الأماكن. وتدعى جزيرة «سيبوتو» أن بها قبره، ولكن الأماكن التي كان نجاحه فيها باهرا هي «بونسا»، حيث تمكن بمساعدة رؤساء القرى الذين اتبعوه أن يقيم بها مسجدا.

وقد نجح مخدوم في الوعظ والتبشير بالدين الجديد بين الناس الذين اشتهروا بالاستقلال في آرائهم، والعناد في ممارسة دينهم وعقائدهم وعاداتهم، كما هو معروف ومشهور عن أهل سولو، وهدأ ألقى نجاحه في التبشير بالإسلام في تلك البقاع ضوءا جديدا على تاريخ الإسلام في الفلبين، حيث غير الرأي السائد بأن الإسلام دخل الفلبين بالسيف، كما كان لتعاليمه تأثير

كبير على أهل سولو الذين بصعب التأير عليهم لتمسكهم بحريتهم وسجاعتهم المنقطعة النظر، ولقد لقيت تعاليم الإسلام في أهل سولو تربة صالحة لها.

ويستمر مؤلف «تاريخ سولو» فيقول: إنه بعد عهد مخدوم هناك قدم إلى سولو أمير من ماننكاين* يسمى راجابجنندا**، وقال: إنه وصل إلى سمونجا وباسيلان قبل وصوله إلى سولو، وإنه تابع الأصول النسالية التي تفود من (برنيو) إلى (كاجيان سولو)، (وبانوتارن)، (سمونجا). وعندما وصل إلى بونسا خرج أهل سولو ليقاتلوه كما هو متوقع عادة، ولكن سلسلة النسب تستمر لتوضح أنه كان مسلماً، لذلك كفوا عن القتال ودعوه ليقم معهم، كما أكرموا استقباله. وقد كان راجابجنندا مصحوباً بوزرائه، ولاسك أنه قدم إلى بونسا ليقم وبحكم، وكان مجيئه نوعاً من الغارات الطبيعية التي وضع نجاحها. كما ذكرت (ترسيلا) Trsila مندانا وأن الشريف (كابنسون) قد وصل إلى مندانا وبسلام، كما وصل راجابجنندا إلى سولو. وبذلك اتفق المؤرخون الوطنيون في سولو ومندانا على أن إقامة الحكم الإسلامي في سولو على يد «راجابجنندا» وفي مندانا وعلى يد الشريف «كابنسون» كان بطريق سلمي، ولم يستخدم السيف أو القهر والقوة».

هذا ما يذكره مؤلف «تاريخ سولو» الأستاذ نجيب صليبي وما يذكره مؤلف التاريخ السياسي والثقافي للفلبين عن دخول الإسلام إلى الفلبين. بينما يذكر الدكتور فيصير أديب محول في كتابه القيم عن «الإسلام في الشرق الأقصى» عدة نظريات عن دخول الإسلام إلى الفلبين، منها: النظرية التجارية لانتشار الإسلام (ص ٤٢ - ٤٦)، والنظرية التبشيرية (ص ٦٦ - ٧٥)، ثم دور الحركة الصوفية في انتشار الإسلام (ص ٧٨ - ٩٠)، والنظرية السياسية مع ذكر أن العامل الاقتصادي فيها (ص ٩٨ - ١١٤)، ثم يتحدث عن النظرية العفائية والنظرية الصليبية^(٦) لدخول الإسلام إلى الفلبين (ص ١٢٢ - ١٤٩).

وهو محق عندما يقول في نهاية بحثه الجاد عن دخول الإسلام إلى الفلبين: إن كل نظرية بمفردها غير كاملة إلا أنها تكمل بعضها بعضاً^(٧).

ومن هنا نرى أن عمل التجار المسلمين والمبشرين والدعاة - كما هو ثابت على القبر الموجود في جبل داتوالقريب من سولو والذي توفي صاحبه سنة ٧١٠ هـ الموافق ١٣١٠م فد

سبق إفاضة الحكم الإسلامي، ومهد له الطريق منذ مطلع القرن الرابع عشر أو قبل ذلك إلى حين وصول راجاجيندا سنة ١٣٨٠م، حيث وجد سعبا مسلما في حاجة إلى فائد، فكان هو الفائد المنتظر الذي أفام حكما إسلاميا دون أن تراق فيه دماء، وإنما هو إفاضة لحكم إسلامي بين قوم مسلمين.

ومن سولو ومندااناو انتسر نور الإسلام، وعمت نعاليمه بين البسابا وغيرها من جزر الفلبين، كما تأصل في جزر مندور وباتنجس، وفامت إمارات وممالك في وسط ونبال الفلبين. ففي سنة ١٥٧١م كانت مانيل عاصمة الفلبين الآن يوجد فيها مملكة إسلامية تحت قيادة راجا سليان - ملك فلبيني مسلم - كما كانت في لوزون عند نهر Pasing River Tondo مملكة إسلامية أخرى تحت حكم الملك المسلم^(٨).

٥ - وصول الأسبان إلى الفلبين وبداية مقاومة المسلمين لهم :

لقد بدأ وصول الأسبان إلى الفلبين في ١٧ مارس ١٥٢١م حين وضع (ماجلان) قدمه على أول أرض في الفلبين، وكان ذلك في جزيرة غير مسكونة جنوب جزيرة سمر تسمى Homomhon وقد حضر إلى الجزيرة بعض الفلبينيين، فأعطاهم ماجلان بعض الهدايا، وأعطاه الفلبينيون بعض الأطعمة، وفي ٢٥ مارس أبحر ماجلان نحو الجنوب الغربي، فوصل إلى جزيرة لياساوا في ٢٨ مارس، حيث وجد مملكة تحت حكم راجا Kolombo، واستطاع ماجلان أن يتحدث مع الملك بواسطة عبده مترجم اسمه Enrique من الملايا، وقد أعلن كلاهما صداقته للأخر. وفي نفس اليوم أعلننا اتفاقا دمويا بينها، وهذا أول اتفاق فلبيني أسباني في التاريخ.

وبهذه المناسبة أقام الأب Pedro de Valderroma حفلة على شاطئ جزيرة Limasawa حضرها ملك Kolombo وماجلان ورجاله لكي يعلنوا هذه الحادثة التاريخية، وهي وصول الأوربيين إلى الفلبين، وقد زرع ماجلان شجرا على الجبل وأقام صليبا وانحنى له، وكذلك فعل الملك، وقد ساعد جنود الأسبان رجال الملك في حصاد أرزه، وبعد ذلك صاحب الملك الحملة إلى جزيرة سيبو. وفي ٧ أبريل ١٥٢١م وصل ماجلان إلى شاطئ جزيرة سيبو، واستعد لخوض معركة حربية، فأطلق مدافعه التي سببت ذعرا وخوفا شديدا للناس، وأرسل ابنه مع

المرجع Enrique نقول لملك سيبو الذي كان رئيسا لمانية قبائل (٢٠٠٠) مقاتل بالرمح: إن سيده فائد لأكبر ملك في الدنيا، وأنه حضر لكي يكتشف Mulucha ويريد أن يزوره لما سمعه عنه من سيرة طيبة، وليستري طعاما من التجار. فأظهر الملك رغبته في استقباله، ولكن بسرط أن يدفع ماجلان الضريبة التي تدفعها سفن التجار الذين يدخلون الميناء، وبعض هذه السفن لدول أجنبية مثل سيام.

ولكن ماجلان رفض أن يدفع الضريبة، وتدخل (راجاكولامبو) ونصح ملك سيبو، وبين له الرغبة الطيبة للأسبان، فتنازل الملك عن طلب الضريبة، وترك ماجلان ينزل إلى سناطى «سيبو» وفي ذلك اليوم احتفل أهل سيبو وماجلان ببداية الصداقة بينها، وكانت سيبو في ذلك الوقت مدينة اقتصادية لها صلات تجارية مع الجزر الأخرى ومع شرق الهند وسيام والصين، كما كان أهلها يرتدون الملابس والحلي ولهم منازل ويحكمهم قانون، ولهم صناعة وتجارة وميزان وقياس، ويستخدمون كثيرا من آلات الموسيقى والطرب مما يدل على تقدمهم الحضاري...

وقد بذل ماجلان جهدا كبيرا لكي ننشر المسيحية بينهم، وبين لهم مزاياها، وبسرعة اعتنق ملك سيبو وأتباعه المسيحية، وتنصر في ١٤ أبريل سنة ١٥٢١ حوالي خمسمائة شخص من أهل سيبو، وكان من بينهم الملك وأسرته وكذلك راجا Kalambo. وقد أقيم صليب كبير على السناطى، فبلغ عدد المنتصرين بالمائة شخص من رجال ونساء. وبعد عدة أيام طلب ماجلان من أهل سيبو أن يحرقوا أصنامهم كما وعدوا عندما تنصروا، ولكنهم رفضوا ذلك لأنهم مازالوا يقدمون القرابين لأجل أن يتسفي الصنم أخوا الملك الذي يعد الرجل الشجاع الحكيم في الجزيرة والذي كان قد شعر بمرض خطير منذ أربعة أيام. ولكي يحمي ماجلان عقيدة المسيحيين الجدد ذهب إلى الرجل المريض ونصره وأسرته وعالجه، وبعد خمسة أيام من العلاج شفي الرجل المريض، ففقد الناس بقتهم في الأصنام وأشعلوا فيها النار.

لابولابو يقاوم الأسبان ويتحداهم :

وبوحي من النجاح الأولي الذي لقيه ماجلان في سيبو أمر كل القبائل في سيبو والجزر المجاورة أن يعترفوا بملك سيبو Homaban كملك لهم، ويقبلوا يده علامة على الطاعة، ولكن حاكما فلبينيا مسلما شجاعا وهو لابولابو ملك Macten - وهي جزيرة صغيرة بجوار سيبو - رفض

بإباء أن يفعل ذلك، وهام الأسيبان، فأرسل ماجلان رجاله، وأحرهوا القرى هناك، ولكن ذلك لم يخف لابولابو أو محمله على التسليم والخضوع. وفي ٢٦ أبريل سنة ١٥٢١م جاء ابن الملك Zula وهو ملك آخر في جزيرة Macten إلى سيبو بهدايا وبرسالة يطلب فيها المساعدة ضد لابولابو، فوعده ماجلان بالمساعدة. وفي فجر يوم ٢٧ أبريل سنة ١٥٢١م هاجم ماجلان جزيرة (مكتن) بقوة مكونة من ستين فارسا أسبانيا في ثلاث سفن وألف مقاتل من حلفائه من أهل سيبو نقلهم في ثلاث سفينة محلية، وأحب ماجلان أن يظهر شجاعة جنوده لملك وأهل سيبو، فقال لهم: امكنوا في سفنكم وانظروا كيف يجارب الأوربيون. وقبل أن يبدأ الحرب أرسل رسالة إلى لابولابو ليعطيه فرصة أخيرة للسلام، وطلب منه الاعتراف بسيادة الأسيبان ودفن الجزية، فأجاب لابولابو بجرأة: إنه لا يخضع لأي ملك، ولا يدفع الجزية لأي قوة. وإذا كان العدو بملك رماحا فنحن نملك رماحا أيضا وشعلا نارية.

وقد أخذ ماجلان من رجاله تسعة وأربعين رجلا، وترك أحد عشر رجلا يجرسون السفن. وعندما وصل الغزاة إلى الشاطئ رأوا لابولابو مع جنوده ينتظرون عدوهم وقد اصطفوا ثلاثة صفوف، فأطلق جنود ماجلان نيرانهم أولا، ولكن بنادقهم لم تظهر تأثيرا في أهل (مكتن) الذين هبوا مسرعين ليحموا حربتهم ووطنهم، وصاحوا صيحة الحرب، وأشرعوا رماحهم وسهامهم النارية.

موت ماجلان :

وقد أمر ماجلان بعض رجاله بحرق بيوت أهل (مكتن) ليخيفهم فيذعنوا له، ولكن ذلك أتى بنتيجة عكسية، لأنهم عندما رأوا منازلهم تحرق ضاعفوا شجاعتهم، وهاجموا المغيرين بجرأة وبساللة أدت إلى رجحان كفتهم فلما رأى ماجلان أن النجاح ليس في صفه أمر رجاله بالانسحاب، وأحس بالهزيمة عندما استند الهجوم من كل جانب، فوقف ماجلان على الشاطئ، وحارب بشجاعة ليحمي رجاله في عملية الانسحاب إلى السفن، ولكن سهما مسموما جرحه في فخذه اليمنى، وطارت قبعته من على رأسه، وجاءت حربة فأصابته في وجهه، فحاول أن يأخذ سيفه فعجز عن ذلك لأن حربة أخرى جرحته في ذراعه اليمنى، وجاء رجل من مكتن وقطع رجله اليسرى فسقط على الأرض، وانقض عليه آخر وقتله بحربته وسيفه. وبذلك قتل

(ماجلان) كما قتل معه بانية من الأسبان وأربعة من أهل سيبو، وكانت خسائر أهل مكتن خمسة عشر رجلا.

لابولابو هازم ماجلان :

وظهر يوم المعركة أرسل ملك سيبو إلى أهل مكتن رسالة عارضا عليهم أي يمن لكي يسلموا إليه جسد ماجلان، فأجاب أهل مكتن أنهم سوف لا يسلمون إليه ماجلان ولودفع كل نمين في العالم، ولكنهم سوف يبقون جسده للذكرى. وحتى الآن لا أحد يعرف أين جسد ماجلان، وإن كان يوجد الآن متحف للذكرى مقتل ماجلان قريبا من المكان الذي قتل فيه. وقريبا من هذا المتحف يوجد متحف آخر في قرية Opon Mactan يحمل ذكرى لابولابو البطل الشجاع المسلم هازم ماجلان.

إن انتصار لابولابو في مكتن كان صدمه وكارثة للأوربيين، فهذا أول نجاح للدفاع عن استقلال الفلبين ضد الاستعمار الغربي، وأول نصر سجلته قوة المقاومة الفلبينية المسلحة على قوى الغرب بفضل لابولابو أول بطل يسطع في التاريخ الملايوي، ويهزم ماجلان هائم البحار.

وبعد موت ماجلان اختار رجاله اثنين خلفا له. أما ملك سيبو وسكانها فقد فقدوا نفقتهم في السجاعة النادرة التي كانوا يرونها للرجل الأبيض، وحتى الأسبان أنفسهم الذين يفاخرون بشجاعتهم قد تغلوا عن هذا الفخر الكاذب.

٦ - تتابع حملات الأسبان لاحتلال الفلبين :

بعد موت ماجلان سنة ١٥٢١م أزر الأسبان الانسحاب والعودة إلى بلادهم مكللين بذل الهزيمة والخزي، ولكنهم حاولوا العودة لاحتلال الفلبين عدة مرات في سنة ١٥٢٥م وفي سنة ١٥٢٧م وفي سنة ١٥٤٢م^(٩)، ولكنهم لم يتمكنوا من ذلك إلى أن وصل القائد الأسباني «ليجزبي كانونا» في مارس ١٥٦٥م على رأس الحملة الحربية الرابعة، وكانت مجهزة بالمدافع المحمولة على عجلات، واستطاع أن يخضع ملكي جزيرة بهول Gala, Katuon، ويوضح لها أنه ليس كالبرتغاليين، وأنه إنما جاء قاصدا السلام ولا ينبغي سلبها أو نهبها أو إفسادها في الأرض. وبذلك نجح في خداعها، وتمكن من أن يعلن معاهدة صداقة معها.

هزيمة سييو وإقامة الأسبان فيها:

وقد أراد القائد الأسباني Legazpi أن يتخير مكانا صالحا لإقامة مستعمرة تكون مقرا مأمونا للحملة الأسبانية، فأرسل بعنه استكسافية إلى جزيرة سييو، وبعد دراسة الأوضاع فيها عادت البعنة وأعلنت صلاحية المكان ليكون مقرا للحملة، لتوفر الطعام فيها ولما يتمتع به من ميناء طبيعي.

فتحركت الحملة من جزيرة بهول قاصدة سييو، فوصلتها في ٢٧ أبريل سنة ١٥٦٥م، حيث كان أهل سييو بقيادة ملكهم - Topas ابن الملك Homaban الذي كان ملكا أثناء حملة ماجلان - قد اجتمعوا على النشاط في ملابس الحرب ليقاوموا الغزاة البيض. وقد ذهب الأب Urdoneta تحت علم الهدنة والسلام إلى النشاط ليتفاوض مع الملك Topas، ولكن الملك رفض أي محادثة، وأصر على الدفاع عن وطنه ضد الغزاة. فنزل جنود الأسبان إلى النشاط، واشتبكوا في معركة حامية مع أهل سييو، تغلب الأسبان عليهم فيها، فانسحب أهل سييو إلى الجبل تاركين مملكتهم وبيوتهم تأكلها النار.

وفي ٤ يونيو سنة ١٥٦٥م استطاع القائد الأسباني أن يعقد معاهدة صداقة مع أهل سييو اعترفوا له فيها بسيادة أسبانيا عليهم، وبدفع ضريبة للأسبان مقابل حمايتهم من أعدائهم، وبإقامة علاقة تجارية بينهم وبين أسبانيا.

وبذلك تفرغ القائد الأسباني لبناء مستعمرة أسبانية في سييو لتكون حصنا منيعا للأسبان، كما حفر بئرا تزودهم بالماء النقي، وأقام كنيسة للقسس، وبيوتا للجنود الأسبان وسمى هذه المدينة (المدينة المقدسة)، وتسمى هذه الكنيسة التي بناها كنيسة أغسطين، وقد قامت بعد ذلك حروب طاحنة بين الأسبان وبين المسلمين في الفلبين استمرت عدة قرون.

٧ - أسباب الحرب بين الأسبان وبين المسلمين (المورو) :

إن الحرب الطاحنة التي وقعت بين الأسبان وبين مسلمي الفلبين تعد من الحروب البشعة الشنيعة، وما أدى إلى شناعتها أنها كانت حربا دينية استعمارية بين الهلال والصليب كما يقولون. حتى إن الأسبان حملوا مسيحيي الفلبين على قتل إخوانهم مسلمي الفلبين، كما كانت

كل هوى الأسيبان هناك معده لفتال المسلمين الذين صمدوا يجاربون في منداناو وسولو أكثر من ثلاثة فرون، والمسلمون يحاولون خلال هذه الحروب أن يحموا أنفسهم، ويحققوا الحرية لدينتهم وبقافتهم من أن يعتدي عليها الأسيبان، أو يتمكنوا من استعمار بلادهم، فهي حرب صليبية وتعتبر امتدادا للحرب التي سنها الأسيبان المسيحيون على المسلمين في أسبانيا (الأندلس) حتى أخرجهم منها.

وقد أطلق الأسيبان على المسلمين في الفلبين كلمة مورو Moro بمعنى المسلمين من الكلمة اللاتينية Mourus، ويطلقها الأسيبان قديما على المسلمين في أسبانيا وشمال إفريقيا. وأخيرا أطلقوها على المسلمين في الفلبين. والمورو أو المسلمون هم الذين يسكنون جنوب الفلبين، ويقسمون إلى:

- (١) ماجنداناو : الذين يسكنون كوتاباتو.
- (٢) سمال : الذين يسكنون على شاطئ سمونجا والجزر القريبة سمال سمونجا وتاوي تاوي.
- (٣) مرناو : الذين يسكنون حول بحيرة لاناو .
- (٤) سانجل : (Sangils) الذين يسكنون خليج داباو .
- (٥) يكن : (Yakans) الذين يسكنون باسيلان .
- (٦) هلوانو : (Tausugs) الذين يسكنون سولو .

ويمكن أن نرجع أسباب الحرب بين الأسيبان وبين المسلمين إلى ما يأتي:

- ١ - الخصومة التي براها المسيحيون بين المسيحية وبين الإسلام، ومن هنا اتصلت الحرب واستمرت عندما حضر الأسيبان بصليبيهم إلى سكان الفلبين الذين لا بدنون بالصلب.
 - ٢ - دفاع المسلمين عن أرضهم عندما جاءت حملات الأسيبان إليها ليحموا أرضهم ويحافظوا على حريتهم المحبوبة لهم، ولذلك دافعوا بدون خوف إلى الآن عنها.
 - ٣ - حب مسلمي الفلبين للمغامرات الجريئة وممارسة الحرب منذ فجر التاريخ، وهم يحبون الحرب يحا عن المجد خلف أفق البحار^(١).
- ولاسك أن في ذلك مبالغة في حبهم للحرب ..

ولعل مما يوضح ذلك ويضيف إليه أسبابا أخرى ذلك الكتاب الذي أرسله الحاكم الأسباني للفلبين (دكتور فرانسيسكو دي ساندي) إلى قائد الحملة الأولى على سولو الضابط

(استييان رود ريجوزفيجورا) سنة ١٥٧٨م، ويقول فيه: «إنك ستتوجه بهذه الحملة إلى برنيو وسولو لتتمكن من إخضاع الناس ورئيسهم في سولو لطاعة الملك - أي ملك أسبانيا - وعليك أن تساوهم في مقدار الضرائب التي بدفعتها على أن يكون المدفوع باللؤلؤ مل ما يؤدون هذه الضرائب للملك برنيو - كما عليهم أن بقصروا التجارة علينا ولا يبيعوا أو يبتاعوا من غيرنا. وتجارنا سيذهبون إليهم بما يحتاجون من التجارة الخارجية، وعليهم أن يبنوا ما يحتاجون إليه منها.

فإذا لم يطيعوا أوامرك فعافهم ، وبين لهم أن واجبهم هو زراعة الأرض وإظهار ما تنتجه، كما تأمرهم بالأا يسمحوا لوعاظ المسلمين بتعليمهم لأن الدين المحمدي شر ومزيف، والمسيحية فقط هي الدين الصحيح، وعليك أن تبين لهم أن غرضنا هو تنصيرهم.

ولذلك عليهم أن يسمحونا بالتنسير بالدين المسيحي. وعليك أن تقبض على العلماء المسلمين وتحضرهم إلي، وأن تحرق المساجد والمدارس التي يعلم فيها العلماء، وأن تحرم بناءها تابتا.

كما تأمرهم بالأا يخرجوا من جزيرتهم للتجارة، وأن تقبض على سفنهم وتصادر ما تحمل من بحارة وذخيرة.

وأندهم إذا لم يتعاونوا معنا من الآن فإنك ستقضي عليهم. فإن فروا إلى الجبال فعليك بحرق منازلهم وتقطيع شجرهم.

ومن هنا ندرك أن الحاكم ساندي يريد :

- ١ - أن يكون أهل سولو تابعين للأسبان وتحت وصابتهم .
- ٢ - أن يحصل منهم ضريبة بدفعتها باللؤلؤ .
- ٣ - أن تكون تجارة سولو محتكرة للأسبان .
- ٤ - أن يعاقب سلطان سولو لأنه عاون سلطان برنيو .
- ٥ - أن يستولي على الآلات الحربية التي لدى المسلمين وعلى سفن النقل ماعدا سفن الصيد.
- ٦ - أن يصير أهل سولو مسلمين مزارعين للأرض .

٧ - أن يتصلوا من العقيدة الإسلامية وأن يصيروا مسيحيين.

وقد وجه الملك وفيليب الثاني ملك أسبانيا إلى الحاكم الأسباني للفلبين خطابا يوضح فيه مقصد الأسبان من هذه الحرب، ويوضح هدف الأسبان منها، ويقول فيه: «لقد سمحنا لك بأن تستعيد المسلمين، وأن تستولي على ممتلكاتهم وتصادرهما، وبممكنك أن تجعلهم عبيدا لكم، خاصة إذا أرادوا أن ينشروا بدنهم المحمدي (الإسلامي)، أو يجاروك أو يجاربوا الهنود رعايانا». وقد أجابه الحاكم بخطاب يطلب فيه المدد لأجل القضاء على الدين المحمدي الإسلامي^(١١).

ومن هنا يتضح لنا أن الحرب التي شنها الأسبان على المسلمين في الفلبين كانت حربا صليبية يبعثون بها القضاء على الإسلام هناك، ثم استعمار البلاد واستغلال ثرواتها ونهب خيراتها. وقد شجع الأسبان على مواصلة الحرب ما خدعوا به أنفسهم من اتصافهم بالشجاعة، كما غرهم انتصارهم السريع على سكان البسايا ولوزون في الشمال الذين لم يكونوا على درجة كبيرة من النظام بخلاف المسلمين الذين كانوا يقطنون الجنوب في سولو ومنداناو، حيث هب المسلمون في سولو ومنداناو ليدافعوا عن دينهم وعن حريتهم الوطنية التي لا يجدون أعلى منها، ويبدلون في سبيلها دماءهم وسترخصون أرواحهم حفاظا عليها ودفاعا عنها، وأن يقدموا في سبيل ذلك كل ما يملكون..

بداية الحرب :

بعد أن استقر الأسبان في سيبو بدأوا يوسعون نفوذهم الاستعماري المسيحي فيها، فقامت معركة في سنة ١٥٦٩م قريبا من سيبو بين الأسبان وبين المسلمين من هولو وبرنيو، كما قامت معركة أخرى في ١٥٧٠م بين الأسبان وحلفائهم من البسايا وبين المسلمين في جزيرة مندورو، وقد تمكن الأسبان في هذه المعركة من التغلب على المسلمين وحرقت قراهم والاستيلاء على كثير من متاعهم وحليهم وذهبيهم.

٨ - القضاء على المملكة الإسلامية في مانिला بجزيرة لوزون :

لقد شجع هذا الانتصار القائد الأسباني ليجزبي على أن يستمر في توسيع نفوذه نحو

الشمال في جزيرة لوزون حيث تقع مملكة مانيلا الإسلامية ومملكة تندو الإسلامية، وهما بعدان من أقوى الممالك الإسلامية في الشمال، وكان يحكم الأولى الملك «راجاسليان»، كما كان يحكم الثانية عم راجاسليان الملك «راجالان دولا».

وقد وجه القائد الأسباني إلى هاتين المملكتين حملة من ستائة جندي من البسايا الفلبينيين ومائة وعشرين جنديا من جنود الأسبان، حيث توجهت من جزيرة بناي إلى مانيلا في مارو سنة ١٥٧٠م.

وكما هي عادة الاستعمار في خداعه ومكره نزل قائد الحملة جايتي Gaiti إلى النشاط لكي يتفاوض مع الملك راجاسليان وعمه، زاعما لهما أنه جاء لصداقتها، وبدأوا في عقد اتفاقية بينهم، غير أن راجاسليان رفض أن تتم الاتفاقية عندما تبين له أن الصداقة مع الأسبان تعني دفع الضريبة والعبودية لأسبانيا.

ولذلك مار الملك راجاسليان معلنا أنه سيقا تل بدلا من أن بدفع الضريبة وبقبل الحماية الأسبانية.

وقد اشتعلت نار الحرب عندما أطلق القائد الأسباني نيران مدافعه على سفينة لكي بدعوها إليه، فظن الملك راجاسليان أن المملكة قد احترقت فبدأت الحرب بنساسة ووحشية، ولكن تغلب الأسبان المجهزون بأسلحتهم ومعهم جنود البسايا على جنود راجاسليان، واضطر راجاسليان إلى الانسحاب تاركا منازل تشعل فيها النار بعد أن استشهد من رجاله مائة شعيد وأسر ثمانون منهم بعض الصينيين واليابانيين، كما غنم الأسبان حلي راجاسليان الشهيرة وبعض المدافع والسفن الحربية، ولكن رئيس الحملة لم يستقر في مانيلا طويلا خوفا من هبوب العواصف مع احتمال رجوع راجاسليان لكي يسترد مملكته، فرجع إلى جزيرة بناي فنخورا بهذا الانتصار العظيم والغنيمة الثمينة.

انتقال القيادة الأسبانية من سيبو إلى مانيلا :

سر القائد العام للحملة الأسبانية بالانتصار على راجاسليان، ولذلك قرر نقل مقر القيادة من سيبو إلى مانيلا.

وفي أبريل سنة ١٥٧١م تحركت الحملة الثانية بقيادة القائد العام (ليجزبي) مبحرة من جزيرة بناي بأسطول مكون من سبع عشرة سفينة عليها مئتان وثمانون جنديا أسبانيا وعدة مئات من جنود البسايا بالإضافة إلى فوات الحملة السابقة، واتجهت كل هذه القوة إلى خليج مانيل حيث قابل (لاكان دولا) - حاكم مملكة تندو وعم راجاسليمان - الحاكم العام الأسباني في سفينة سراعية ورحب به، فقابله الحاكم الأسباني بلطف، ووعده أنه سوف يعفو عن راجاسليمان لمقاومته للقائد الأسباني في العام السابق. ولكن شخصاً خائناً يدعى «ديهندول» ذهب إلى القائد الأسباني وأخبره أن راجاسليمان يستعد للحرب. فاجبه ليجزبي إلى مانيل وعندما ظهرت السفن الأسبانية قرب مملكة راجاسليمان حرق راجاسليمان الحصن، وانسحب عابراً نهر باسج إلى مملكة تندو، وبذلك نزل ليجزبي إلى مانيل وتولى الحكم فيها.

محاولة راجاسليمان استرجاع ملكه :

لم يتنازل راجاسليمان عن مملكته سلمياً وبدون قتال، بل قاتل إلى آخر قطرة من دمه بكل شجاعة وبسالة، وقدم روحه في سبيل وطنه، وأر الموت الشريف على الحياة الذليلة حياة العبودية والتبعية. فبينما كان القائد العام الأسباني مشغولاً بإعادة بناء مانيل والعمل على استقرار حكمه فيها جمع راجاسليمان المحاربين من رجاله في القوارب عند خليج بجوار قرية قريبة من مانيل تسمى Novatas، واستعان بحكام الأقاليم، فلبى نداءه للحرب دفاعاً عن حرية الوطن داتو (ماكاب) حاكم (هاجانوي) وداتو (برانجيس) حاكم (بمبيجا).

وفي يونيو سنة ١٥٧١م زحف راجاسليمان بقواته البحرية إلى الشاطئ السهلي لخليج مانيل، وتقابل مع القائد الأسباني في أفتال بنكوساي، حيث دارت رحى الحرب الضروس في هذا النهر، وقاتل الأسبان بأسلحتهم الحديثة يعاونهم حلفاؤهم من البسايا حتى كسبوا المعركة، وسقط راجاسليمان شهيداً في ميدان الشرف دفاعاً عن حرية وطنه، كما استشهد معه ثلاثمائة جندي وأسر الباقي من رجاله بعد المعركة، وكان من الأسرى ابنه وابناً أخت الملك لاكان دولا..

وباستنهاد راجاسليمان بطل مانيل المسلم وهزيمته في الموقعة في يونيو سنة ١٥٧١م أعلن سقوط المملكة الإسلامية في مانيل، وفقدت مانيل حريتها، وصارت المقر الرئيسي للاستعمار

الأسباني، حيث بنى الأسبان فيها كنيسة للقسس وقصرا للحاكم الأسباني ومائة وخمسين منزلا للمستعمرين الأسبان، كما أقيم حصن راجاسليان نانيا، وهكذا أقيمت مدينة أسبانية على حطام المملكة الإسلامية في مانيل.

وبنهاية هذه الحرب لم يبق للمسلمين قائمة بعد ذلك في أكبر جزيرة في شمال الفلبين وهي جزيرة لوزون.

١ - محاولة الأسبان القضاء على المسلمين في جنوب الفلبين :

استطاع الأسبان أن يفضوا على المسلمين في شمال الفلبين، ويزيلوا منها المملكة الإسلامية. وبعد سبع سنوات من قضائهم على المسلمين في لوزون واستقرارهم في مانيل راودهم الأمل في أن يفضوا على سلطان المسلمين في جنوب الفلبين كما قضوا عليه في شمال البلاد، وبذلك يتحقق لهم امتداد استعمارهم إلى جميع جزر الفلبين، وتختفى الراية الإسلامية منها، ولا يرتفع فيها إلا الراية المسيحية، ولذلك تابعت حملات الأسبان بضراوة وعنق على المسلمين في الجنوب.

ولكن المسلمين قابلوا هذه الحملات بإيمان نابت وقلب غيور على حماية بلادهم ودينهم وجميع مقدساتهم، واستمرت الحرب الضروس أكثر من ثلاثة قرون مملوءة بالدماء والأنساء لإرضاء نزعات دينية مسيحية حاقدة على الإسلام والمسلمين وموغلة في التعصب للقضاء على المسلمين وطمس التعاليم الإسلامية.

وقد تابعت الحملات الأسبانية المجهزة بالأسلحة الحديدية التي وجهوها نحو المسلمين في الجنوب، حيث اعتصم المسلمون بدينهم وتمسكوا بعقيدتهم، وكتبوا بدمائهم الطاهرة الزكية أعظم وأجل صفحات مضيئة في التاريخ الفلبيني، والتي تشهد بحبهم للحرية واستمسكهم بها وإيثارهم الموت على أن تستعمر بلادهم أو يعتدى على عقيدتهم الصحيحة في صدق الدين الإسلامي الحنيف الذي يدينون به.

تتابع الحملات على الجنوب وموقف المسلمين :

أ - ففي سنة ١٥٧٨م أرسل القائد الأسباني العام حملة أسبانية تحت قيادة الضابط

(استييان دي فيجورا) لتهاجم مدينة هولو، فوصلت إليها في يونية سنة ١٥٧٨م، وتولى السلطان (محمد حليم بنحيرن) سلطان سولو قيادة المسلمين للدفاع عن المدينة بحجاسه ونسجاعة، ومع أن الأسبان استطاعوا أن يستولوا على جزء من المدينة إلا أنهم فشلوا في الاستيلاء عليها فلما نظرا لما قام به المسلمون من مقاومة عنيدة، وأقسم السلطان على الانتقام من الغزاة فأعلن حربا ساملة ضد الأسبان الذين أسروا الانسحاب من هولو.

ب - وفي سنة ١٥٩٦م حصل الضابط (دي فيجورا) من الحاكم الأسباني العام على حق مطلق لاستعمار جزيرة (منداناو)، وأن يكون الحاكم الأسباني عليها، ومن ثم اتجه من جزيرة (إيلوانلو) في فبراير ١٥٩٦م بحملة حربية كبيرة مكونة من ألف وخمسة جندى فلبيني ومائتين وأربعة عشر جنديا أسبانيا وانن من القسس قاصدا جزيرة (منداناو)، واستطاع أن ينزل الحملة في Riogrande في كوتاباتو، ومن هناك سار إلى Buhayen حيث دارت بين الحملة وبين المسلمين معارك حامية ومناقسات مرة متتالية، فاد المسلمين فيها داتو (Silanga)، واستطاع (Ubal) أخو القائد المسلم أن يقتل قائد الحملة الأسبانية في إحدى هذه المناوشات. ولكن الحملة الأسبانية عززت بقوة أخرى من مانيلا لتتابع منسروعها الاستعماري في منداناو. غير أن المسلمين استطاعوا مع حلفائهم أن يقدفوا بالأسبان في البحر، واضطر القائد الأسباني (ronguillo) أن يجرق الاستحكامات والحصون التي أقامها الأسبان قريبا من كوتاباتو، وانسحب إلى (Caldra) قريبا من سمونجا حيث بنى حصنا فيها، وكان بقاء هذا الحصن نتيجة الحملة الأولى لاستعمار منداناو وبعد خيبة أملهم في أن يحتلوا مدينة (كوتاباتو).

ج - تحرك المسلمين للثأر من الأسبان المعتدين :

أنا غزو الأسبان للأرض الإسلامية في كوتاباتو هياج المسلمين في منداناو وسولو، وحرك عداوتهم وحقدتهم، وأشعل نار غيظهم ضد المعتدين، فأعلنوا الحرب والجهاد الديني ضد الأسبان، ووضعوا خطة لتخريب كل المدن والقرى الأسبانية المسيحية في جزيرة لوزون وبسايا. وقد تحددت المؤرخون الأسبان بتعصب شديد بعيد عن العدالة والنزاهة عن هذه الحروب بين المسلمين وبين الأسبان.

ففى سهر يوليه سنة ١٥٩٩م جهز انان من أمراء المسلمين Silanga Saleh حملة مكوتة من ثلاثة آلاف مسلم، أقلعت بهم خمسون سفينة للانتقام من الأسبان في الشمال، حيث تمكنوا من سلب ونهب فرى السواطىء في جزر (بناي) و (نجروس) و (سيبو)، وأناروا الرعب في تلك الأماكن، وأحرقوا المنازل والكنائس، وأسروا الرجال والنساء والأطفال، وقتلوا كثيرا من أهلها بقسوة وعنف، وانتهكوا حرمتها جزاء وفاقا لاعتداء الأسبان على بلادهم.

نم قاموا بحملة أخرى سنة ١٦٠٠م عدتها سبعون سفينة وأربعة آلاف مقاتل للانتقام من الأسبان، ولكن لم يحالفهم النجاح في تلك الحملة مل ما حالفهم في الحملة الأولى.

د - وقد أبارت أخبار تحرك المسلمين بغاراتهم على الجزر السابقة للبار من الأسبان حفيظة الأسبان وخاصة الحاكم الأسباني العام في مانيل، فأخذ يرسل الحملة تلو الأخرى للهجوم على أراضي المسلمين في الجنوب، وكانت أولى هذه الحملات بقيادة فاند محنك هو Juan Cablinato وبقوة تعدادها متنا جندي أسباني وأعداد كثيرة من جنود القلبين المسيحيين، وقد توجهت تلك الحملة إلى هولو في فبراير سنة ١٦٠٢م، وحاولت أن تحتل المدينة، وضربت حولها الحصار ثلاثة أشهر، ولكن المسلمين صمدوا لتلك الحملة، مما اضطر القائد الأسباني إلى فك الحصار والعودة من حيث أتى.

وفد تتابعت الحملات الأسبانية بعد ذلك على هولو بغية الانتصار على المسلمين فيها وحملهم على اعتناق المسيحية، وقد بلغ عدد تلك الحملات من سنة ١٥٧٨م إلى سنة ١٨٧٦م أكثر من ست عشرة حملة، كلها كانت تبوء بالفشل سوى الحملة الأخيرة التي تمكنت من احتلال هولو. كما وجه الأسبان حملات أخرى إلى منداناو. وقد ساعد الأسبان في قيامهم بتلك الحملات استيلاؤهم على مدينة سمونجا وجعلها مركزا استراتيجيا لهم، فسهل لهم الإغارة منه على المسلمين في هولو ومنداناو.

ومن الحملات التي استطاع الأسبان أن ينتصروا فيها على المسلمين ويحققوا بعض النصر الحملة التي توجهت مرة إلى منداناو ومرة إلى هولو بقيادة القائد الأسباني.

كركوراً وقدرات :

في سنة ١٦٣٧م أسند إلى القائد الأسباني كركورا القيام بحملة على المسلمين في لاناو، وفي وسط تقديس الفسس وصلوات المسيحيين في مانيلاً ترك قائد الحملة النساطي بأسطول مجهز تام الاستعداد للقتال، وتوجه إلى منداناو حيث استراح فترة قصيرة في سمونجا، ثم توجه إلى (لاميتن) الحصن الحصين للمسلمين الذي يقع فربياً من بحيرة لاناو، فتصدى له المسلمون تحت قيادة القائد المسلم الشجاع (قدرات)، وبعد معركة عنيفة أضطر (قدرات) إلى التراجع إلى حصن إلهان Iihhan، فتقدم كركورا بجنوده إليه، ورغم قتال وتضحيات المسلمين الأشاوس من الرجال والنساء والأطفال وعظم الخسارة لكل من الفريقين، ومع دفاع المسلمين عن موقعهم دفاع الأسود الضاربة التي اغتيل عربنها، واستسهاد كثير من المسلمين بسجاعة من أجل إيمانهم ووطنهم رغم كل ذلك فقد دارت الدائرة على المسلمين، وعندما ظهرت هزيمة المسلمين استطاع القائد المسلم قدرات بذراعه المصابة برصاص العدو أن يجد طريقه وسط جنود الأسبان ويهرب. أما زوجته الشجاعة فقد حضنت ابنها بقوة، ودفعت بنفسها وسط جنود الأسبان، ثم فذفت بنفسها من ساهق الجبل وأفلتت من الأسر.

حملة كركورا على هولو :

وفي نفس العام أي سنة ١٦٣٧م رجع كركورا القائد الأسباني إلى سمونجا حيث أعد حملة أخرى كبيرة مكونة من بائين سفينة عليها ألف جندي فلبيني وسبائة من جنود الأسبان، حيث هاجم هولو في مطلع عام ١٦٣٨م، وتصدى له السلطان (بنجسو) Bungsu مع حلفائه باسيلان وماكاسر (Macassar) بقوة مكونة من أربعة آلاف مقاتل من المسلمين.

وبعد ثلاثة أشهر كاملة من الحرب الضروس والمسلمون يحمون مدينتهم بنجاح ويدافعون عن وطنهم ويقدمون الشهداء من أبنائهم، وبعد قتال دموي نرس سقطت مدينة هولو في أبريل سنة ١٦٣٨م في أيدي الأسبان. ولكن السلطان استطاع أن ينجو من المعركة ويهرب من الأسبان، أما السلطانة فقد أخذت أسيرة وتسمى Tuan Baloca، وقد خسر المسلمون في هذه المعارك مئات الشهداء والأسرى.

وقد حاول قائد الحملة تتبع السلطان والأمراء في سولو وجزر الأرخبيل ولكن أهل سولو حاولوا أن يغيروا على جزر البسايا انتقاما من الأسبان.

١٠ - محاولة المسلمين الاستعانة بهولندا ضد الأسبان :

حاول المسلمون في هولوا الاستعانة بهولندا ضد الأسبان استغلالا للعداء بين هولندا وأسبانيا، فذهب بعض علماء المسلمين ومعهم راجامردا سيكالا وارت السلطنة في سولو للاستعانة بهولندا التي كانت تحتل جاوا آنذاك، وطلبوا مساعدة هولندا لهم في طرد الأسبان. وفي سنة ١٦٤٦م ظهرت سفن هولندا أمام هولوا وسمونجا، فقرر الأسبان الانسحاب من هولوا بعد أن عقدوا معاهدة مع أهل سولو لإقامة سلام دائم بين أهل سولو والأسبان. وبأن يساعد كل منهما الآخر ضد العدو الأجنبي. وفيها اعترف الحاكم الأسباني بسلطة سلطان سولو من جزيرة تاوي تاوي إلى توتب، وأن تصل سلطة أسبانيا إلى تابول وسياسي، وذلك في مقابل جلاء الأسبان عن هولوا. وكدليل على الرضا وعد سلطان سولو أن يرسل كل عام إلى سمونجا ثلاث سفن من الأرز، وأن يسمح لفسس الجزويت بأن يأتوا إلى هولوا وكذلك تبادل الأسرى والمجرمين، ولكن هذه المعاهدة لم تستمر طويلا، وعادت الحرب نانيا بين المسلمين وبين الأسبان بشراسة وعننف...

١١ - المعاهدات بين المسلمين وبين الأسبان :

عندما عجز الأسبان عن كبت قوى المسلمين وهزيمتهم بدأت القوة الأسبانية تتفاوض مع المسلمين، وقد عقدت عدة معاهدات بينها وبين المسلمين، منها اتفاقية سنة ١٧٢٥م، وبمقتضاها أصبحت التجارة حرة بين المسلمين وبين الأسبان، وتعهد المسلمون بإطلاق سراح الأسرى المسيحيين..

وفي سنة ١٧٣٧م وقع السلطان علم الدين الأول سلطان سولو مع الحاكم الأسباني العام اتفاقا مكونا من خمس مواد، يقضي بما يأتي:
١ - إقامة سلام دائم بين الدولتين، وكل مخالفة أو ظلم أو تعد من القوتين يسوى سلميا.

٢ - أن يقدم كل منها للآخر العون ضد أي عدوان أجنبي، والدول الأوربية مستنناة من هذا الشرط .

٣ - حرية التجارة بين الدولتين للتجار الذبن محمولون جواز سفر من الدولة.

٤ - أن تكون كل دولة مسؤولة عن هتك السلام بين الدولتين بأحد رعاياها.

٥ - تبادل الأسرى بين الدولتين وإعادة تمثيل الكنائس وزخارفها التي استولى عليها أهل سولو.

وهناك معاهدات أخرى أبرمت بين المسلمين وبين أسبانيا في سنة ١٧٤٦م، ١٨٠٥م،

١٨٣٦م، ١٨٥١م، ١٨٧٨م.

وفي اتفاق سنة ١٧٤٦م حضر رسول خاص من مانिला إلى السلطان علم الدين يحمل رسالة من الملك فيليب الخامس ملك أسبانيا، يرجو فيها أن يسمح للقسس بأن يأتوا إلى هولو وبعضوا بالمسيحية لأهل سولو، وقد أقام السلطان لرسول الملك حفلة تكريم واستعراضا للجيتس. وفي مجلس استساري بين السلطان والداوات وافقوا على أن يعظ القسس في هولو، بل ذهب السلطان إلى أبعد من ذلك بأن سمح للأسبان بأن يقيموا كنيسة في هولو.

وفي مقابل ذلك على أسبانيا أن تساعد السلطان في إقامة اسطول بحري يبلغ ستة آلاف بيزو، وتقدمه بانتي عشر مدفعا عيار ١٣٣ رطلا، وكمية من المسامير والحديد، وقد حضر القسس الجزوت إلى هولو تنفيذًا لهذه الاتفاقية.

ومع رضا السلطان عن هذا الوضع إلا أن الناس قابلوا ذلك باستياء عظيم، وتكون حزب معارض بقيادة الداواتو (بانتيلان) الذي قاد حملات منظمة ضد الأسبان أحدثت خرابا في كل مكان، واستطاع أن يدخل الرعب والفرع في كل القرى المسيحية في مندانا وبسايا ولوزون حتى في شوارع مانिला نفسها، حيث نزل المسلمون إلى ساطىء مانिला تحت سماع وبصر السفن الحربية الأسبانية، واستطاعوا أن يردوا على الحملات المسعورة التي قادها الأسبان على المسلمين في الجنوب.

وفي سنة ١٨٤٨م بنى حاكم الفلبين الأسباني ثلاث سفن بخارية وسفيتين استكسافيتين وثلاث سفن نقل للجنود، وقد بنت إنجلترا هذه السفن لحاكم الفلبين وهي سفن بخارية تسير أسرع من السفن الشراعية التي يستعملها المسلمون.

كان ظهور هذه السفن في المحيط الهادي بداية لنهاية سيادة المسلمين على البحار، إذ بهذه السفن وبقوة كبيرة من الجنود هاجم الأسبان المسلمين في هولو، ودمروا استحكاماتهم واستولوا عليها، فاضطر سلطان هولو والأمراء أن يعقدوا معاهدة مع الأسبان في سنة ١٨٥١م، اتفق فيها على سيادة الأسبان على هولو، وأن يرفع السلطان العلم الأسباني عليها، وألا يعقد اتفاقا مع أية دولة أخرى. وفي مقابل ذلك يقدم الأسبان للسلطان وللأمراء معاسا ينفقون منه، وأن يسمحوا للمسلمين بمزاولة شعائرهم الدينية، وبضمنوا للسلطان أن يرت أنباؤه عرس هولو.

ومع ذلك فإن هذه المعاهدة لم تنه الحرب بين الأسبان وبين المسلمين، إذ بمجرد جفاف حبر هذه المعاهدة عاود المسلمون حربهم ضد الأسبان بعد أن أسسوا بيت الحرب ولما سنعنهم تحت قيادة الأمراء وهزموا الأسبان.

عاود الأسبان الكرة على المسلمين في سنة ١٨٧٦م، حيث هاجموا هولو بقوة كبيرة مكونة من تسعة آلاف جندي أسباني وفلبيني بسفن بخارية حربية مجهزة بمدافعها.

وقد دافع المسلمون عن مدينة هولو دفاع الأبطال، ولكنهم منوا بمذبحة فظيعة من الأسبان. وفي هذه المرة سقطت مدينة هولو سقوطا تاما، واستولى عليها الأسبان، فنقل المسلمون السلطة إلى (ماينبون) في جانب سولو الآخر ووقع السلطان معاهدة سلام مع الأسبان سنة ١٨٧٨م، ولكن ذلك لم يمنع المسلمين الأحرار من أن ينجسوا على الأسبان حياتهم، ويجعلوا إقامتهم في هولو جحما لا يطاق، ففي سنة ١٨٨٣م ذبح المسلمون كثيرا من جنود الأسبان في سوارع هولو، وقد قدر الذين قتلوا من الجنود المسيحيين بأيدي المسلمين من سنة ١٨٩١م إلى سنة ١٨٩٩م بثلاثمائة جندي مسيحي.

أما في منداناو فقد جرد الأسبان حملة عليها في سنة ١٨٨٦م تمكنت من تخريب بعض استحكامات المسلمين وبيوتهم، ولكنهم فشلوا في احتلال أرض المسلمين، فعاود الأسبان الكرة سنة ١٨٩١م، حيث استطاعوا أن يستولوا على كوتاباتو، ولكن بعد وقت قصير تمكن المسلمون من طردهم منها، وأرغموهم على الرجوع إلى سمونجا. فجرد الأسبان حملة أخرى سنة ١٨٩٥م ضد المسلمين في لاناو، ولكنها عادت بالفشل.

١٢ - هزيمة الأسبان أمام أمريكا :

أخيرا قامت الحرب بين أمريكا (الولايات المتحدة الأمريكية) والأسبان ١٧٩٨م، حيث كان الأسبان والمسلمون يموتون في الغابات لما اتصف به الأسبان من اعتداء وتعصب، ولما آمن به المسلمون من دفاع عن أرضهم ووطنهم وحفاظا على دينهم وعفديتهم. وبعد أكثر من ثلاثة قرون من الغارات المحمومة والحملات المتكررة فسل الأسبان في أن يحتلوا أرض المسلمين في الجنوب، أو يتمكنوا من تنصير المسلمين النجعان.

وفي مايو سنة ١٨٩٩م احتل الجيش الأمريكي هولوتهم سمونجا من مدن المسلمين، وعاد الجنود الأسبان من ميدان القتال إلى أسبانيا بخفي حنين يحملون الحية والفنل.

١٣ - موقف أمريكا في الفلبين من المسلمين :

بعد أن انتصرت أمريكا على الأسبان في شمال الفلبين دفعت أمريكا إلى أسبانيا مائتي مليون دولار لتحل محلها في الفلبين، وتحرر بذلك عقد أبرم في باريس في ١٠ ديسمبر سنة ١٨٩٨م. وقد قاوم المسلمون الغزاة الجدد من أمريكا بدون هوادة، وقدموا الشهداء من أبنائهم وأمرائهم في السنين المتتالية، فقد تقابل المسلمون مع قوى الاحتلال الأمريكي في موقعه قريبة من هولوتهم سنة ١٩٠٦م، حيث استشهد من المسلمين أكثر من ستائة شهيد من الرجال والنساء والأطفال. وكانت الموقعة النائية قريبة من هولوتهم أيضا في سنة ١٩١٣م، وقدم فيها المسلمون كثيرا من الشهداء، ونبت خلال هذه المعركة تفوق الأسلحة الأمريكية على أسلحة المسلمين. وغيّرت أمريكا بعد هذه الموقعة من سياستها، فاختارت حكاما من المدنيين لتهدئة شعور المسلمين، واستطاع (Mr. frank. W. Carpenter) أول محافظ أمريكي لجزيرة سولو ومندانوا أن يظهر الصداقة لسلطان المسلمين، ويكون سنة ١٩١٤م وزارة خاصة بشتون مندانوا وسولو للإشراف على المناطق الإسلامية السبع، وهي: سولو، لاناو، كوتاباتو، سمونجا، داباو، اغوسن، بوكيدن، وجعل مقر الوزارة في دنسلان بمنطقة لاناو.

واستطاع هذا المحافظ (فرانك كرنتر) أن يعقد معاهدة مع السلطان جمال الكرام سلطان سولو في سنة ١٩١٥م، تنازل فيها السلطان عن سلطاته الدنيوية (أي السياسية)، واعترف

فيها بالتنفيذ الأمريكي في بلاده، مقابل إعطائه معاشا سنويا، ثم الاعتراف به كقائد روحي لمسلمي الفلبين.

وبذلك أفل نجم سلاطين المسلمين، ثم حلت الوزارة الخاصة بستون مندانا وسولو، وضمت إلى مكتب ستون القبائل غير المسيحية سنة ١٩٢٠م.

لقد استطاع (فرانك كربتير) بحسن إدارته وحكمته ونقدبره لنسخية المسلمين أن يحقق في سنين قليلة مالم تستطيع سيوف الأسباب أو مدافع الأمريكيين تحقيقه من نشر السلام والطاعة في أرض المسلمين.

وفي الثلاثينات من القرن العشرين وافقت أمريكا على استقلال الفلبين تدريجيا بإعطاء السكان في الفلبين مدة عشر سنوات كفترة انتقال قبل منحهم الحرية الكاملة مع الإبقاء على المصالح الأمريكية.

واختير أول رئيس للبلاد من العناصر الوطنية المسيحية، وكان يتمتع بكل الصلاحيات، فألقى مكتب ستون غير المسيحيين الذي كان يتبع سلطة حكومة الولايات في الفلبين، وأصبح يتبع وزارة الداخلية الفلبينية. وبذلك صار المسلمون في جنوب الفلبين فلبينيين دون أن يدروا من أمرهم شيئا.

قامت مظاهرات بين المسلمين ضد هذا الإجراء، وأيدهم بعض الشيوخ الأمريكيين في منع ضم منداناو وسولو - ذاب الصبغة الإسلامية - إلى الفلبين، ولكن لم يتم ذلك.

استمر الوضع على ذلك إلى أن قامت الحرب العالمية الثانية، واحتل اليابانيون الفلبين، وهب المسلمون يكافحون الغزاة الجدد، وأعلنوا عصيانهم على الحكومة العميلة، وزج بكثير من المسلمين في السجون ومعسكرات الاعتقال التي أقامها اليابانيون، لأن المسلمين وقفوا ضد الاحتلال الياباني وضد الإبادة الجماعية التي نفذها اليابانيون ضد المسلمين.

وعندما هزم اليابانيون وقامت الحكومة الوطنية الكاثوليكية في الفلبين رفع المسلمون لواء العصيان ضدها وضد العصابات المسيحية التي ظلت تمارس أعمالها الإرهابية حيال الأقليات

الإسلامية في بعض الجزر. ومما أثار المسلمين وأساء اليهم قيام الحكومة الفلبينية بتهجير العديدين من المسيحيين إلى المناطق الإسلامية، مما يؤدي إلى جعل المسلمين أقلية في بلادهم.

١٤ - تطور المشكلة بعد الاستقلال :

بعد استملاك الفلبين جعلت إداره ستون المسلمين في يد رئيس الدولة الفلبيني اعتبارا من سنة ١٩٥٠م، وكان كانوليكيًا متعصبا، فأخذ يعمل على تفتيت القوى الإسلامية وحرمانها من الحقوق التي تتناسب مع تعدادها بالنسبة لمجموع سكان الفلبين.

كان ذلك من الأسباب التي أدت إلى تأخر المسلمين لعدم قيام الدولة بأية مشروعات إصلاحية تؤدي إلى تقدم المسلمين، كما أدى هذا الوضع إلى ضياع كثير من أراضيهم. ففي عام ١٩٠٨م كان المسلمون يسيطرون على ٩٢% من مجموع مساحة منداناو، ولكنهم الآن نتيجة لسياسة القهر والاضطهاد وإخراج المسلمين من أراضيهم ومنحها للمهاجرين المسيحيين فقد صارت مساحة الأرض التي يعترف بها للمسلمين لا تزيد على ٣٥% وإن كانوا يضعون أيديهم فعلا على نحو ٦٥% من مجموع مساحة الأراضي كلها^(١١).

والمسلمون لا يتركون أرضهم ويرحلون عنها إلا بعد أن يقدموا كثيرا من أبطالهم شهداء في مفاومة المسيحيين الذين يريدون اغتصاب أرضهم، وقد تكونت جماعات مسيحية لاضطهاد المسلمين وحملهم على ترك أرضهم مثل جماعة (إبلاجا) المسيحية، وهي تنظيم سري، هدفه الاستيلاء على الأرض التي يملكها المسلمون. وقد درب أفراد هذه الجماعة على حرب العصابات، ووجد كثير من المدافع الرشاشة في حوزتها، وهذه الجماعة تعد من أخطر الجماعات الكانوليكية تعصبا ضد المسلمين، حيث يعملون على إبادة المسلمين والاستيلاء على أرضهم. وتحت ضغط قوتهم المنفوقة على المسلمين في العدد والسلاح يترك المسلمون أرضهم لينضموا إلى معسكرات اللاجئين المسلمين الذين بدأ يتكاثر عددهم من خمسين ألفا إلى قرابة ربع المليون لاجئ.

وقد كشف النواب المسلمون عن وجود تواطؤ بين حكومة ماركوس الفلبينية الحالية وبين تلك العصابة، وساقوا الأدلة الآتية على صحة ما يقولون:

- ١ - إن قوات إيلاجاس أبدت مرسحي الرئيس ماركوس في الانتخابات التي جرت في نوفمبر سنة ١٩٧١م.
- ٢ - عدم تصدي فواب الأمن والجيش الحكومية لقوات إيلاجاس عقب اعتداءاتها في كوتاباتو ولاناو على المسلمين.
- ٣ - لم نحرر الحكومة أي قضية ضد أفراد إيلاجاس الذين هبض عليهم متلبسين بجرائم القتل ضد المسلمين.
- ٤ - اعترف أحد قواد جماعة إيلاجاس أمام لجنة المحققين التابعة لمجلس السيوخ الفلبيني في مارس سنة ١٩٧١م بأنهم تتلقون تدريبات عسكرية، وبسملوم معونات ومؤون من الحكومة.
- ٥ - اعترف الجنرال (كاسترو) قائد الشرطة في الفلبين أن هناك خمسة وبلابن ألف رجل من عصابات إيلاجاس المسلحة في مناطق المسلمين بجزيرة مينداناو.
- ٦ - جاء في تقرير عن القوات المسلحة سنة ١٩٧١م أنها وافقت على صرف مبلغ (واحد وسبعين مليون بيزو) لأعمال الاستخبارات في منطقة منداناو، وقد اتهم المسلمون الحكومة بأن هذه الأموال إنما أعطيت نقدا (لإيلاجاس)، وقد اعترف وزير الدفاع اعترافا غير مباشر بتلك المهمة في مارس سنة ١٩٧٢م، وذكرت جريدة (مانيليا كرونكل) تلك الحقيقة دون تحفظ أو مداراة.
- ٧ - أبت قاضي منطقة بولان (جوان الهيبيري) أن قائد جيتس برتبه (رائد) هو الذي يقود جماعة (إيلاجاس) من (لاناودل سور) النسالية، كما أن منظمة (جينا) وهي الجناح العسكري السري لكافة الجمعيات الكانوليكية الشرعية العلنية تتلقى معونات وإسهامات من الكنيسة الكانوليكية بطريقة مباشرة وغير مباشرة، ولديها إمكانات كبيرة، وعندها أكثر من مخزن للسلاح وميدان للتدريب على القتال النظامي والشعبي^(١٣).

ولقد قدم المسلمون كثيرا من الشهداء والجرحى في سبيل محافظتهم على أرضهم التي تحاول جماعة إيلاجاس الاستيلاء عليها، وبلغ عدد خسائر المسلمين فيها بين ديسمبر سنة ١٩٦٩م حتى فبراير سنة ١٩٧٢م حسب تقارير الشرطة والصحف الفلبينية كالاتي:

١٨٤٥ شهيدا

أ - القتلى

ب - الجرحى	٤٢٠ جريحا .
ج - البيوت المحترقة	٢٥٦١ منزلا .
د - عدد المساجد المحترقة	١١ مسجدا .
هـ - البلدان المهجورة	١١ قرية تبلغ مساحتها ٥٠٠ر٠٥٠٠ هكتار
	مربع (١٤).

وقد اتهمت منظمة تحرير مورو الوطنية في عربضتها المرفوعة إلى لجنة حقوق الإنسان الدولية حكومة ماركوس بارتكاب جريمة القتل الجماعي ضد المسلمين، إذ قتلت وجرحت حوالي المائة ألف، وشردت مالا يقل عن نصف المليون، واغتصبت ما يزيد على المليون هكتار من أراضي المسلمين، وحرقت البيوت والمساجد والمدارس، وخرب من الممتلكات الإسلامية ما قيمته مليار دولار أمريكي.

كما جاء في الكتاب الأبيض الذي قدمه المسلمون إلى ماركوس في سنة ١٩٧٥م أن عدد المذابح والحوادث الدامية في جنوب الفلبين قد بلغ ٤١٧ حادثة في الفترة ما بين ١٩٦٩م إلى أول سنة ١٩٧٢م، وهذا غير مئات الحوادث التي لم تسجل ولم تطل يد القانون المتسبين في هذه الحوادث (١٥).

وقد ذكر النائب (دين كانوي) عضو المعارضة الوحيد عن جزيرة متداناو «أن عدد ضحايا القتال بلغ خمسين ألف نسمة خلال ست سنوات، من بينهم ألف نسمة في العام الماضي وحده» (١٦).

المطالبة باستقلال الجزر الإسلامية :

كاد الرد العملي على هذا الاضطهاد والاستيلاء على أراضي المسلمين هو قيام جماعة تطالب بانفصال المسلمين عن الفلبين ليكونوا دولة إسلامية في جزر المسلمين في الجنوب، وقد ظهر هذا الاتجاه في أواخر سنة ١٩٦٧م، وظهر التكوين العسكري لهذه الحركة في أواخر سنة ١٩٦٩م.

وزعيم هذه الحركة الاستقلالية الإسلامية نسيخ ذوحق سياسي ودراية عسكرية، اكتسبها

خلال مقاومته لليابانيين وخلال عمله السياسي كحاكم لمحافظة كوتابانو، وهو الداتو أتج متالم الذي يرى أن حل هذه المسكلة هو الاستقلال بالحرز التي بنسكل المسلمون فيها أكثرية عديدة أو تفوقا في ملكية الأراضي.

وهذان النرطان يتحفظان في جزرمينداناو وأرخيبيل سولو بصورة ظاهرة لا محاراة فيها.

وقد أرسل ذلك الزعيم ببرقيات ورسائل إلى الأمم المتحدة وإلى الرئيس الفلبيني (ماركوس) بعلنه فيها أنه يعتبر المسلمين مستقلين ومنفصلين عن حكومة مانيلا التي ترسل إليهم عصابات كاثوليكية لقتل الأبرياء من النساء والأطفال، ويحاول اغتصاب الأرض من أصحابها المسلمين لكي تسلمها لمن تهجرهم إليها من الكاثوليكين لتجعلهم أغلبية سكانية فيها.

ولأن المسلمين لا يقبلون أي بمن مها كان غاليا لبيع أرضهم فالوسيله الوحيدة للاستيلاء عليها هو اغتصابها بغارات جماعية مسلحة في ظل رعاية السلطة وبنديير ومخطيط منها.

والمسلمون يقاومونهم حسب طاقتهم ، ولكنهم في حاجة إلى مساعده كل القوى المتحررة في العالم وخاصة القوى الإسلامية.

وبجوار هذه الحركة التي يتزعمها (داتو اتج متالم) وجدت جبهة تحرر بنجسامورو، أي جبهه تحرير أمة المسلمين، وينضوي تحتها كبر من الهيئات والمنظمات، ويرأسها مجلس بوره يقوده زعيم باسم حركي هو عمر أوفاف.

ولهذه الجماعه جناح عسكري مقاتل، وتدريب تسبأها على حرب العصابات لحماية أنفسهم وحماية المسلمين. وقد أدى ظهور هذه القوى المقاتلة إلى تجمع صفوف الجماعات والطوائف الإسلامية وخاصة بعد التحرك العربي الذي أرسل وفدا لتقصي الحقائق في الفلبين سنة ١٩٧١م، فتكونت الإدارة الحدينة، وتضم هذه الإدارة الجمعيات والمنظمات والهيئات التالية:

١ - جمعية أنصار الإسلام : ويرأسها مندوب المؤتمر الدستوري (أحمد دموكا وألنتو)، وهو عضو سابق في مجلس الشيوخ الفلبيني.

- ٢ - اتحاد القوى والجمعيات الإسلامية بالفلبين برئاسة النائب البرلماني رشيد لقمان، وكانت تسمى من قبل جمعية السببية الإسلامية، وكانت مجلة دعوته الإسلام لسان حالها.
- ٣ - نقابة المحامين المسلمين برئاسة عضو السيوخ (مامتال تامانو).
- ٤ - الجمعية الإسلامية بالفلبين برئاسة النائب البرلماني (سالياد ابداتون).
- ٥ - مجلس التنسيق الوطني للسنون الإسلامية برئاسة (مكافانتويجي عباس) الابن.
- ٦ - المجلس الوطني للسباب المسلم برئاسة (مكافانتون عباس) الأبن .
- ٧ - اتحاد التبان والطلبة المسلمين برئاسة فاروق شريف.
- ٨ - الاتحاد الفيدرالي للجمعيات الإسلامية بالفلبين برئاسة السيدة الحاجه زويدا تامانو.
- ٩ - صحيفة دعوة الإسلام : رئيس التحرير (عبدالرشاد آساني) .
- ١٠ - المجلس الأعلى للسنون الإسلامية برئاسة النائب البرلماني (محمد علي ديمابورو).

كما توجد جمعية إقامة الإسلام، ومهمتها نشر الثقافة والتعليم الإسلامي في المناطق الإسلامية، ولها نشاط ملحوظ في ذلك^(١٧).

وقد عرضت مشكلة المسلمين في الفلبين على مؤتمرات وزراء خارجية الدول الإسلامية ابتداء من مؤتمر كوالالمبور الذي انعقد في عام ١٩٧٤م إلى المؤتمر التاسع الذي عقد في داكار سنة ١٩٧٨م.

وقد انتدب المؤتمر لجنة وزارية رباعية مكونه من وزراء خارجية المملكة العربية السعودية وليبيا والصومال والسنغال لنقضي الحقائق في الفلبين، وبعد مساع عدده تحت إشراف لجنة مؤتمر وزراء الخارجية للدولة الإسلامية دارب مفاوضات بين وفد من حكومة جمهورية الفلبين ووفد جبهة تحرير مورو، أسفرت في النهاية عن اتفاق طرابلس سنة ١٩٧٦م. ومن بين ما تضمنه هذا الاتفاق ما يأتي:

- ١ - منح الحكم الذاتي الداخلي للمسلمين في جنوب الفلبين في إطار احترام السيادة الوطنية لجمهورية الفلبين ووحدة أراضيها على أن يشمل ذلك ثلاثة عشر إقليمًا.
- ٢ - إقامة محاكم شرعية إسلامية للمسلمين، وإشراكهم في المحكمة العليا للبلاد.
- ٣ - تعليم المسلمين في نظام تعليمي خاص بهم .
- ٤ - إعلان وقف إطلاق النار، والعفو العام عن المجاهدين المسلمين، وإطلاق سراح المعتقلين

- السياسيين، وعودة اللاجئين إلى ديارهم، وضمان حرية الانتقال وحرية التجمع.
- ٥ - قيام نظام مالي خاص بالمسلمين مع تمثيلهم في الحكومة المركزية، وقيام حكومة انتقالية للحكم الذاتي، ومجالس تسريعية وتنفيذية، وقوات أمن داخلي إقليمية.
- ٦ - تكوين لجنة خاصة لمراقبة اتفاق وقف إطلاق النار مكونة من ممثلين لجبهة تحرير المورو، ومنظمة المؤتمر الإسلامي، وحكومة الفلبين^(١٨).

ونتيجة لهذا الاتفاق أعلن عن وقف إطلاق النار احتراماً للاتفاقية، ونزولاً على رغبة العالم الإسلامي.

إلا أن الخلافات بدأت تظهر اعتباراً من شهر فبراير سنة ١٩٧٧م حين اجتمع اللجنة المشتركة المكلفة بحل المسائل العملية المترتبة على اتفاق طرابلس، فقد تحولت حكومة الفلبين عند نقطتين أساسيتين في اتفاق طرابلس، تتعلقان بالأقاليم التي كان مقرراً أن يمارس فيها الحكم الذاتي الداخلي، وإدخال إجراء دستوري غير مقرر إلا وهو الاستفتاء.

وقد أبدت اللجنة الوزارية الرباعية والأمانة العامة في اجتماع مشترك تحفظاتها حيال هذا التغيير في موقف حكومة الفلبين، كما لفتا نظرها إلى هذا التغيير، وأعربا عن استعدادها للمساعدة على إيجاد حل للمشكلة.

وقد كلف المؤتمر الإسلامي النامن لوزراء الخارجية للدول الإسلامية - بعد اطلاعه على الوضع في مجموعه - اللجنة الوزارية الرباعية بأن تواصل وساطتها بين الطرفين تطبيقاً للقرارات التي سبق اتخاذها في المؤتمرات السابقة لوزراء الخارجية للدول الإسلامية.

وقد وجهت اللجنة رسالة إلى حكومة الفلبين في ١٣ يونية سنة ١٩٦٦م، ذكرت فيها «أنه ينبغي التوصل إلى التفاهم والتعاطف السلمي بين كل الأطراف والأديان والعناصر الشقيقة لسبب واحد». وأجابها وزير خارجية الفلبين «بأن بلاده لن تدخر وسعاً من أجل التوصل إلى حل سلمي وعادل للمشكلة».

غير أن هذه الرسائل لم تحل المشكلة، واستؤنفت عمليات العنف والإبادة والتدمير بين الجانبين في جنوب الفلبين، واستمر الوضع في التدهور، مما أدى إلى قتل العشرات من الضباط

والجنود الفلسطينيين، وقيام الحكومة بعمليات جوية وبرية وبحرية ضد المسلمين في الجنوب، قتل فيها كثير من المسلمين ودمرت منازلهم وشردوا من ديارهم وقراهم.

ونتيجة لذلك اجتمعت اللجنة الوزارية الرباعية في الخامس من نوفمبر سنة ١٩٧٧م، ووجهت إلى الرئيس ماركوس وإلى رئيس جبهة تحرير مورو. دعتهما فيه إلى وقف كافة العمليات العسكرية والعودة إلى مائدة المفاوضات.

كما كتبت إلى حكومات ماليزيا وأندونيسيا وتايلاند تطالبهم ببذل مساعيهم الحميدة في هذا الاتجاه، كما أهابت بمجلس الأمن ولجنة حقوق الإنسان والدول الإسلامية بالتدخل لإيقاف المجازر الوحشية وانتهاكات حقوق الإنسان، وبينت أن استئناف الحرب سيهدد الأمن والاستقرار الدوليين.

وقد دعا الرئيس ماركوس السيد/ نورمسواري رئيس جبهة تحرير مورو إلى التوجه إلى الفلبين للتفاوض معه، وأجابه السيد نورمسواري بأنه مستعد لاستئناف المفاوضات في دولة محايدة، وتحت رعاية منظمة المؤتمر الإسلامي، وفي إطار احترام اتفاق طرابلس.

غير أن تجدد العنف في جنوب الفلبين جعل الرئيس ماركوس يعلن عن طريق سفيره في جده أنه يتشكك في جدية وإخلاص جبهة مورو تجاه الحكم الذاتي الداخلي للمسلمين في الفلبين، وأنه يعلم - وفقا للوثائق التي تم الاستيلاء عليها - أن السيد نورمسواري يعمل من أجل الانفصال. ولكن رئيس جبهة تحرير مورو نفى هذا الاتهام.

وفي ١٨ فبراير ١٩٧٨م اجتمعت اللجنة الوزارية لمدة ثلاثة أيام، وأجرت بحثا مستفيضا للوضع، واستمعت إلى السيد نورمسواري، واتخذت مجموعة من الإجراءات لم يذكر عنها تقرير داكار شيئا.

وفي ٥ مارس ١٩٧٨م بعث الأمين العام لمؤتمر وزراء الخارجية برسالة إلى الرئيس ماركوس، دعاه فيها مرة أخرى وباسم اللجنة الرباعية إلى إيقاف كافة العمليات العسكرية ضد المسلمين في جنوب الفلبين، وقد أعرب السيد نورمسواري لرئيس دولة الفلبين عن استعداداته الطيبة.

وفي أول أبريل ١٩٧٨م بعث الرئيس ماركوس برد إلى أمين عام منظمة تحرير مورو وضمن رسالته مؤاخذاته ضد رئيس جبهة تحرير مورو، وأعرب عن حسن نوايا حكومته، غير أنه أشار إلى الاختلاف الدائر في صفوف الجبهة، وذكر أن الأمين العام للمجلس الأعلى للسئون الإسلامية في مصر قد قدم له هاشم سلامة على أنه الزعيم الجديد، وأخيرا ذكر الرئيس ماركوس «أن الحيلة تتطلب منه أن يتابع التطورات»^(١٩).

وقد ألقى الرئيس ماركوس خطابا في ٢١/٩/١٩٧٨م «وعد فيه بتخصيص منطقة تتمتع بنسبه حكم ذاتي ٢٥ مليون من سكان الأقاليم الجنوبية في مينداناو وسولو وتاوي تاوي وباسيلان، وأضاف قائلا: لا داعي للقلق بشأن الموقف في جنوبي الأرخيبيل، اللهم إلا إذا تلقى الثوار أعضاء الجبهة الوطنية للتحرير - مورو - مساعدات من الخارج»^(٢٠).

وهي وعود كما رأينا سبق تكرارها دون أن يكون لها أثر واقعي يقر الأمن والسلام، ويطمئن المسلمين على دمايتهم وأرواحهم وأرضهم.

الانشقاق في جبهة تحرير مورو :

إن التسفاق والاختلاف في جبهات المطالبين بحقهم هو الداء الوبيل الذي يؤدي إلى ضعف تلك الجبهات ونحاذها، ويقف حاجزا سميكا دون الوصول إلى أهدافها وتحقيق مطالبها، وللأسف قد حدث ذلك في جبهة تحرير مورو.

فقد ظهرت حركة منشقة ادعت عزل رئيس جبهة تحرير مورو، وضاعفت هذه الحركة من اتصالاتها بالسفارات في جده وبالأمانة العامة لمنظمة المؤتمر الإسلامي.

وفد ذكرت هذه الحركة المنشقة بعض الأسباب لعزل رئيس جبهة تحرير مورو السيد نورمسواري منها:

- ١ - أن القيادة تحت رئاسة السيد نورمسواري تتنافى مع التوجيهات الإسلامية في تحركاتها وأساليبها وأهدافها، ونحت نحو الماركسية الماوية.
- ٢ - أن القيادة تحت رئيس الجبهة السيد نورمسواري لم تقم على أساس المشاركة والقيادة الجماعية المستجيبة، بل قامت على مبدأ ديكتاتوري فردي وانعزالي خفي وغامض، مما

أدى إلى سوء تدبير جميع شئون الجبهة، وخاصة فيما يخص الشئون الإدارية والاستراتيجية والمالية.

٣ - نتج عن قيادة السيد نورمسواري المحوطة بالسرية الكثير من الاضطراب والتسكك وخيبة الأمل بين الأعضاء والمجاهدين في الميادين، وأدى ذلك إلى كثير من الخسائر في صفوف المقاتلين، وأدى ذلك إلى التفتت والفرق والاختلاف بين المسلمين وخاصة المجاهدين، فضعفت قوتهم المعنوية، مما أدى ببعضهم إلى الاستسلام والتوقف عن عملية الجهاد، بالإضافة إلى التفرق بين المنظمات والمؤسسات الإسلامية.

ولذلك فقد أسندت هذه الحركة المنتسقة قيادة الجبهة إلى السيد سلامة هاتم عضو اللجنة المركزية لجبهة تحرير مورو الوطنية ورئيس شئون خارجيتها اعتباراً من ١٣ محرم سنة ١٣٩٨ هـ ، وقد وزعت منشورات عليها توقيع ٧٦ شخصاً من المؤيدين لهذا الانشقاق^(٢١).

ولاشك أن هذا الانشقاق يعطي للحكومة الفلبينية فرصة ذهبية لتقف من مطالب المسلمين موقف التسوية، ثم المعارضة لهذه المطالب حتى تتمكن من القضاء عليهم، خاصة والمسلمون يكتونها من ذلك بإشاعة الفرقة والاختلاف بين صفوفهم.

ومن هنا نرى أن المسئولية الكبرى لحل هذه القضية تقع على كاهل المسلمين في الفلبين أولاً، وذلك بتوحيد صفوفهم، وأد أي نزاع أو شقاق يقوم بينهم حتى يصيروا صفاً واحداً يقف في وجه المعتدين عليهم، ويحقق لهم قول الله تعالى:

(إِنَّ اللَّهَ يُحِبُّ الَّذِينَ يُقَاتِلُونَ فِي سَبِيلِهِ صَفًّا كَانَهُمْ

بُنِينَ مَرصُوصٌ)
(الصف: ٤)

كما تقع مسئولية كبرى على الدول الإسلامية وخاصة المجاورة للفلبين (أندونيسيا وماليزيا) بإظهار التضامن مع المسلمين في الفلبين، ولو أدى ذلك إلى فرض عقوبات اقتصادية وسياسية ضد حكومة الفلبين نظراً لمماطلتها في تحقيق اتفاق طرابلس وتبنيها لقرارات مؤتمرات وزراء الخارجية للدول الإسلامية.

ثم على الدول الإسلامية تعضيد قضية المسلمين في الفلبين عند عرضها في مجلس الأمن
ولجنة حقوق الإنسان وهيئة غوث اللاجئيين الدولية.

وعليها تقديم المساعدات المادية والمعنوية للمسلمين في الفلبين حتى يتمكنوا من مواصلة
جهادهم وحصولهم على حقهم في المحافظة على أرواحهم وعقيدتهم وأرضهم.

ولي في النهاية أن أقول: إن المسلمين إذا طالبوا بالاستقلال التام والعودة إلى وضعهم
السابق الذي كانوا عليه خلال الاحتلال الأسباني فإن لهم سنداً قانونياً هو هذه المعاهدات
المتعددة التي وقعت بينهم وبين الأسبان، حيث تظهر شخصيتهم الاعتبارية كدولة مستقلة لها
كيانها الخاص.

ثم إنهم أثناء الاحتلال الأمريكي كان لهم وضعهم الخاص الذي يكفل لهم المحافظة على
أرضهم وعلى دينهم وعلى خصائصهم الحضارية المترتبة على اعتناقهم لدينهم الإسلامي الذي
لا يفصل بين الدين والدنيا، والذي يوجه الحياة الإنسانية في كل مظاهرها الفردية والاجتماعية.

ومع ذلك فإن الدين الإسلامي لا يمنع أن يعيش أتباعه مع أصحاب الأديان الأخرى،
ولكن بشرط أن تحفظ لهم حقوقهم ويعيشوا مع غيرهم على قدم المساواة في الحقوق والواجبات.

أما أن يهجر المسيحيون من الشمال إلى الجنوب لكي يكونوا أكثرية بين المسلمين، ثم تعطى
لهم أراضي المسلمين، ويطرد المسلمون منها، ويصلبوا وتحرق ديارهم وتهتم مساجدهم
ومدارسهم، فإذا ثار المسلمون للحفاظ على كرامتهم والاحتفاظ بحقوقهم وأرضهم قالت الحكومة
الفلبينية عنهم: إنهم عصابات، وإنهم سفاكون... وإنهم... وإنهم... فذلك مالا يرضاه إنسان.

وإذا كان هذا هو ما حدث بعد الاستقلال بالنسبة للمسلمين فإنني أقول: إن ذلك ليس
استقلالاً، وإنما هو استعمار آخر من ساكني الشمال لساكني الجنوب، أو من المسيحيين للمسلمين
بعد أن عجز الأسبان عن احتلال أراضي المسلمين في الجنوب، وبعد أن اعترف الأمريكيان
أثناء احتلالهم للفلبين بالشخصية المتميزة للمسلمين، وحافظوا لهم على أرضهم وعلى دينهم
وعلى مقومات حياتهم المادية والمعنوية.

ولاشك أن الأمر للمسلمين ساكني الجنوب الفلبيني في حرية الاختيار للوضع الذي يرضونه من الاستقلال التام أو الاندماج بوضع خاص.

إلا أن الضمير الإنساني والأخوة الإسلامية تحتم على من يهتم بالمشاكل الإنسانية، ويحرص على الأخوة الإسلامية أن يكون عوناً دائماً للحق والعدل الذي يطمئن الإنسان على حاضره وعلى مستقبله حتى تسير الحياة سيراً طبيعياً آمناً ومستقراً.



الحواشى

- (١) انظر : Philippin. Political and cultural History, Volume 2. by Gregorio. F. Zaide
- (٢) انظر: عذراء ماليزيا (الفلبين) للدكتور مصطفى مؤمن الطبعة الأولى سنة ١٩٧٢ ص ٤٠
- (٣) المرجع السابق ص ٤١ .
- (٤) انظر : Philippin. op. Cit. p. 41
- (٥) انظر. The History of Sulu by Nageeb. m. Saleeby pay 42, 43 manile 1963
- ماننكاين : منطقة غنية ومتقدمة في وسط سومطرة، وقدم منها كثير من الأسر الملايوية .
- راجا : لقب العادي للملك الملايا .
- (٦) موجز النظرية أن انتشار الإسلام جاء كرد فعل لتقديم المسيحيين إلى تلك المنطقة.
- (٧) انظر: كتاب الإسلام في الشرق الأقصى وصوله وانتشاره وواقعه: تأليف دكتور فيسر أديب محمول، تعريب دكتور نبيل صبحي، دار العربية للطباعة والنشر والتوزيع، بيروت.
- (٨) ملاحظة : أثناء إقامتي في الفلبين مبعوثا للأزهر لنشر اللغة العربية والثقافة الإسلامية في الفترة من ٦٢ - ١٩٦٥م زرت في شهر فبراير ١٩٦٥م بصحبة الحاج عبدالعزيز عمر مؤسس كلية مسلمي الفلبين في هولو قبر المبشر الاسلامى مخدوم أمين الله في قمة جبل (أغد) (ومعناه الجبل التابع) ويرتفع حوالى ٢٠٠٠ قدم عن سطح البحر وهو قريب من مدينة هولو ومازال هناك إلى الآن خادم يعتنى بقبره ويوقد عليه البخور كما يضع الناس عليه دائما قماشاً أبيض وحول القبر كثير من القبور الأخرى التى يقولون عنها إنها لاتباعه ولا توجد كتابه على هذه القبور.. أما في جبل (داتو) الذى يجاور الجبل السابق ويرتفع حوالى ١٨٠٠ قدم فيوجد قبر كتب عليه باللغة العربية «من مات غريبا مات شهيدا هذا قبر الشهيد تمهار وأنه توفى في شهر رجب المعظم ٧١٠ هـ أى منذ سبعة قرون»..
- وهذا يدل على أن الإسلام قد وصل إلى الفلبين وانتشر هناك قبل قيام المملكة الإسلامية في سولو على يد راجابجند وأيوبكر من بعده..
- (٩) عذراء ماليزيا الفلبين ، دكتور مصطفى مؤمن ، ص ١١ .
- (١٠) انظر: Philipin. op. cit. p. 306
- (١١) History of Sulu by najeeb . . . Saleeby pp. 49-54.
- (١٢) عذراء ماليزيا (الفلبين) د. مصطفى مؤمن ، ص ٤٢ .
- (١٣) انظر عذراء ماليزيا (الفلبين) ، دكتور مصطفى مؤمن ، ص ٥٦ ، ٥٧ .
- (١٤) انظر المرجع السابق ، ص ٦٥ .
- (١٥) نقلا عن مجلة الدعوة الهندية، العدد الثامن عشر ، السنة الثانية ٢١ ربيع الأول سنة ١٣٩٨ هـ مارس سنة ١٩٧٨م.

- (١٦) صحيفة الجزيرة الصادرة في المملكة العربية السعودية في ١٣٩٨/١٠/٢٥ هـ - ١٩٧٨/٩/٢٧ م.
- (١٧) انظر عدراء ماليزيا (الفلبين)، د. مصطفى مؤمن ، ص ٧٦، ٧٢ .
- (١٨) انظر
- (أ) تقرير عن قضية المسلمين في جنوب الفلبين مقدم إلى المؤتمر التاسع لوزراء خارجية الدول الإسلامية المنعقد في داكار سنة ١٩٧٨ م..
- (ب) مقال النضال الإسلامي في الفلبين، مجلة الدعوة الهدية، العدد الثامن عشر، مارس سنة ١٩٧٨ م.
- (١٩) انظر: التقرير المقدم عن قضية المسلمين في جنوب الفلبين إلى المؤتمر التاسع لوزراء خارجية الدول الإسلامية المنعقد في داكار، أبريل سنة ١٩٧٨ م.
- (٢٠) صحيفة الجزيرة التي تصدر في المملكة العربية السعودية العدد ٢٢٧٢ في ١٩٧٨/٩/٢٢ م.
- (٢١) انظر: منشورات جبهه تحرير مورو الوطني، اللجنة المركزية، وثيقة تولية الرئاسة.



المصادر

- ١ - الإسلام في الشرق الأقصى : وصوله وانتشاره وواقعه. للدكتور قيصر أديب مخول، تعريب الدكتور نبيل صبحي، دار العربية للطباعة والنشر والتوزيع ، بيروت .
- ٢ - حاضر العالم الإسلامي : تأليف لونسروب ستودارد الأمريكي، ترجمة عجاج نويهض، وفيه فصول وتعليقات للأمير شكيب أرسلان، ج ١، ٢، دار الفكر، بيروت، الطبعة الرابعة، سنة ١٩٧٣م.
- ٣ - عذراء ماليزيا (الفلبين) : للدكتور مصطفى مؤمن، الناشر دار التراث العربي ليبيا، الطبعة الأولى، سنة ١٩٧٢م.
- ٤ - المسلمون في جزر الفلبين : جهادهم ومطالبهم. للدكتور روف شلبي، الناشر مكتبة الأزهر، الطبعة الأولى، سنة ١٩٧٦م.
- ٥ - تاريخ الإسلام في الفلبين : للشيخ أحمد بشير أحد، مؤسس جمعية إقامة الإسلام بمدينة مراوي فلبين، مطبعة المدني بالقاهرة، الطبعة الأولى، سنة ١٩٦٤م.
- ٦ - في جزر الفلبين : دراسات ومشاهدات وذكريات للدكتور عبدالرحمن حسين، بحث لم يطبع بعد.
- ٧ - رحلة ابن بطوطة : المسماة «تحفة النظار في غرائب الأمصار وعجائب الأسفار»، المكتبة التجارية الكبرى بمصر، سنة ١٩٦٧م.
- ٨ - مجلة الأزهر سنة ١٩٦٦م ١٩٦٧م مجموعة مقالات تحت عنوان: «عائد من الفلبين» للباحث الدكتور محمد محمد شتازيتون
- ٩ - صحيفة الأهرام القاهرية.
- ١٠ - صحيفة الجزيرة السعودية .

- ١١ - مجلة الدعوة الهندية : مقال عن الفلبين يتضمن الخطاب الذي ألقاه
العدد الثامن عشر الأستاذ يحيى عباس في أول ندوة إسلامية
أقامها معهد شئون الأقليات المسلمة بجامعة
الملك عبدالعزيز بجدة في ٢٥ شوال
سنة ١٣٩٧ هـ ، ترجمة السيد/ جميل إسماعيل يحيى
(نشرة معهد شئون الأقليات المسلمة).
- ١٢ - التقرير المقدم إلى المؤتمر التاسع لوزراء خارجية الدول الإسلامية في دكار سنة ١٩٧٨م.
- ١٣ - نشرات جبهة تحرير مورو الوطنية للجنة المركزية.

1 - Moro Problems .

- تقرير لجنة البرلمان الخاصة بمساكل المورو (المسلمين في الفلبين) المقدم إلى برلمان الفلبين سنة
١٩٥٤م برئاسة السناتور أحمد ألتو.
- 2 - Philippin Political and Cultural History, Volumes, By Gregoria. F. Zaide.
- 3 - The History of Sulu by Nageeb Saleeby manila 1963.





KINGDOM OF SAUDI ARABIA
MINISTRY OF HIGHER EDUCATION
IMAM MUHAMMAD
IBN SAUD ISLAMIC UNIVERSITY



RESEARCH CENTRE



**PROCEEDINGS OF
THE FIRST
ISLAMIC GEOGRAPHICAL
CONFERENCE**

VOLUME IV

Published Under The Supervision of The
Department of Culture and Publications

1404 AH - 1984 AD

